

MEMORIA ANUAL DE AFOROS

Rede de estradas provinciais

2020



Presentación

A Deputación de Pontevedra presenta a Memoria Anual de Aforos 2020, documento no que se recompila e analiza a información obtida sobre o tráfico nas estradas da súa competencia durante o ano 2020.

O obxecto de este documento é dar a coñecer a demanda de mobilidade nas estradas de titularidade da Deputación de Pontevedra, é dicir, o uso que se fai destas infraestruturas, e tamén, facilitar o acceso aos datos correspondentes á Memoria Anual de Aforos 2020.

Trátase dun estudo centrado na obtención do parámetro da intensidade media diaria (IMD) do tráfico, que representa o número de vehículos que transitan como media ao día nas estradas que compoñen a rede viaria. Obtéñense tamén outros parámetros relacionados coa circulación, necesarios para posteriores estudos de trazado e actuacións de conservación na rede. Este estudo lévase a cabo a partir das medidas reais efectuadas nas estradas cos denominados “aforos”. Neste proceso de medición, obtense unha gran cantidade de datos, que foron debidamente tratados e analizados para obter a información máis relevante presentada neste documento.

Durante o ano 2020 produciuse una crise sanitaria a nivel mundial ocasionada pola pandemia da COVID-19. Por este motivo, o 14 de marzo de 2020 declarábase o estado de alarma para a xestión da situación. A cronoloxía do estado de alarma foi a seguinte:

PERIODO		DATA INICIO	DATA FIN
ESTADO DE ALARMA		14/03/2020	15/06/2020
		25/10/2020	09/05/2021
ACTIVIDADES ESENCIAIS		30/03/2020	12/04/2020
DEESCALADA	FASE 0	04/05/2020	10/05/2020
	FASE 1	11/05/2020	24/05/2020
	FASE 2	25/05/2020	07/06/2020
	FASE 3	08/06/2020	14/06/2020

As limitacións de mobilidade decretadas durante gran parte do 2020 (confinamento poboacional, restricións perimetrais, etc.) produciron un importante descenso no tráfico en termos de mobilidade media e distribucións mensuais, resultando nunhas cifras de tráfico rexistradas atípicas atendendo á tendencia dos anos anteriores.



En conxunto, realizáronse un total de 149 aforos en 122 treitos da rede de estradas. Os datos de tráfico dos 284 treitos restantes que conforman a rede son obtidos a través dun proceso de extrapolación con aqueles treitos que si foron obxecto de aforo, o permite ter un coñecemento do tráfico que anualmente circula pola totalidade da rede de estradas da Deputación de Pontevedra.

Os datos de tráfico reflíctense nunha ficha por cada estación cos datos de intensidade media diaria en 2020, coa indicación da porcentaxe de vehículos pesados e, entre outros datos, a distribución horaria do tráfico. Cos datos reunidos elaboráronse tamén os mapas de IMD da provincia, nos que se representa con cores a intensidade de vehículos totais e pesados que circulan pola totalidade da rede provincial.

Para a Deputación de Pontevedra este documento é unha ferramenta de traballo fundamental na xestión e explotación das estradas, así como un instrumento para a planificación e decisión de novas actuacións en infraestruturas.

Analizando os datos de tráfico da totalidade da rede rexistrados nos dous últimos anos obtense que as intensidades de tráfico experimentaron un descenso do 21,3 % neste último ano, o que supón un descenso da IMD media anual en 220 vehículos. Co fin de obter unha evolución máis certa do tráfico na rede de estradas da Deputación sen verse esta afectada polas variacións anuais que afectan tanto a rede en si como ó plan de aforos (transferencias, requilometracións, modificacións da localización dos aforos, definición de novos treitos, etc.), na obtención deste parámetro consideráronse todos os datos de tráfico da rede de estradas (inclusive aqueles datos que foron resultado de extrapolación con estación afín) excepto:

- Os datos de tráfico daqueles treitos nos que os aforos fosen realizados en diferentes puntos en ambas campañas
- Os treitos que non foron obxecto de aforo nos anos previos (2017, 2018 e 2019)

Os datos das campañas de aforos 2017, 2018, 2019 e 2020 foron sometidos a un proceso de extrapolación co fin de acadar a IMD anual de cada treito (dato anual único e comparable entre as diferentes campañas por non estar afectado pola diferenza estacional existente entre elas).

Tendo en conta a totalidade de treitos da rede de estradas, obtense que a **Intensidade Media Diaria (IMD) media do total da Rede** este ano foi de **839 vehículos/día**, sendo a **IMD de pesados de 33 vehículos pesados/día**.



- RELACIÓN DE ESTACIONES
- FICHAS DE AFOROS
- MAPA DE IMD DE VEHÍCULOS TOTAL
- MAPA DE IMD DE VEHÍCULOS PESADOS



RELACIÓN DE ESTACIONES



CONCELLO	ESTRADA	TREITO	GRUPO	P.Q. DE INICIO	P.Q. DE FIN	LONX (m)	TIPO DE DATO	IMD ANUAL (veh/día)	PORCENTAXE DE VEH. PESADOS
PONTEVEDRA	EP-0001	BÉRTOLA - CANICOUVA - PONTE SAMPAIO	2	0+000	4+870	4.870	ESTIMADO	180	0,56%
PONTEVEDRA	EP-0002	MARCO - TOMEZA	2	0+000	2+000	2.000	REAL	2.432	3,78%
PONTEVEDRA	EP-0002	TOMEZA - FIGUEIRIDO	2	2+000	5+538	3.538	ESTIMADO	778	3,34%
PONTEVEDRA	EP-0004	MARCÓN - PINTOS - A REIGOSA	2	0+000	4+205	4.205	ESTIMADO	844	2,13%
PONTEVEDRA	EP-0006	MARCÓN - LUSQUIÑOS	3	0+000	2+481	2.481	REAL	439	4,10%
PONTEVEDRA	EP-0011	GATOMORTO - AS AUGAS (PONTILLÓN DO CASTRO)	2	0+000	4+370	4.370	ESTIMADO	973	1,54%
PONTEVEDRA	EP-0012	XOÁN XXIII - FIGUEIRIDO	2	0+000	4+979	4.979	ESTIMADO	1.788	1,17%
PONTEVEDRA	EP-0014	TOMBO - SALGUEIRAL	2	0+000	2+966	2.966	REAL	246	2,03%
PONTEVEDRA	EP-0017	O VAO - CAMPAÑÓ	2	0+000	3+962	3.962	ESTIMADO	1.018	1,47%
PONTEVEDRA	EP-0018	XEVE - AMIL	2	0+000	3+000	3.000	ESTIMADO	603	2,16%
PONTEVEDRA	EP-0018	AMIL - ESPEDREGUEIRA	2	3+000	17+909	14.909	ESTIMADO	536	2,43%
PONTEVEDRA	EP-0019	FIGUEIRIDO - MARÍN	2	0+000	6+840	6.840	REAL	1.896	2,74%
VILABOA	EP-0101	POSTEMIRÓN - ACUÑA	2	0+000	4+952	4.952	REAL	609	1,97%
VILABOA	EP-0102	ACUÑA - PEDRA DAS NAVALLAS	2	0+000	0+790	790	ESTIMADO	500	13,60%
VILABOA	EP-0103	N.550 - EP.0101	2	0+000	2+581	2.581	ESTIMADO	933	3,00%
VILABOA	EP-0103	EP.0101 - LAGO CASTIÑEIRAS	2	2+581	5+293	2.712	ESTIMADO	388	1,80%
VILABOA	EP-0104	RAMAL IGREXA DE FIGUEIRIDO	3	0+000	0+636	636	ESTIMADO	273	13,19%
VILABOA	EP-0105	BÉRTOLA - A RAMALLEIRA - N.550	2	0+000	1+217	1.217	ESTIMADO	216	5,56%
VILABOA	EP-0106	LAGO CASTIÑEIRAS - COTORREDONDO - CRUZ DE MACEIRA	2	0+000	7+155	7.155	REAL	347	2,59%
PONTE CALDELAS	EP-0201	PONTE CALDELAS - CASTRO BARBUDO	2	0+000	5+433	5.433	ESTIMADO	268	0,37%
PONTE CALDELAS	EP-0203	CARITEL - ANCEU	3	0+000	3+550	3.550	ESTIMADO	154	1,95%
PONTE CALDELAS	EP-0204	PO.255 - MIRÓN	2	0+000	1+676	1.676	ESTIMADO	235	35,74%
PONTE CALDELAS	EP-0205	REIGOSA - TABOADELO	2	0+000	5+120	5.120	REAL	1.355	4,43%



CONCELLO	ESTRADA	TREITO	GRUPO	P.Q. DE INICIO	P.Q. DE FIN	LONX (m)	TIPO DE DATO	IMD ANUAL (veh/día)	PORCENTAXE DE VEH. PESADOS
PONTE CALDELAS	EP-0206	PONTE CALDELAS - PARADA - XUSTÁNS	2	0+000	4+228	4.228	ESTIMADO	369	1,36%
PONTE CALDELAS	EP-0207	A ÍNSUA - CHAÍN	2	0+000	2+317	2.317	ESTIMADO	170	1,18%
A LAMA	EP-0301	A LAMA - PONTE DO VERDUGO	2	0+000	2+066	2.066	REAL	1.035	3,00%
A LAMA	EP-0302	BERDUCIDO - A LAXE - AIROA	3	0+000	5+269	5.269	REAL	161	1,86%
A LAMA	EP-0303	GAXATE - AS ERMIDAS	3	0+000	6+610	6.610	ESTIMADO	139	0,00%
A LAMA	EP-0304	AS ERMIDAS - LIÑARES	3	0+000	1+897	1.897	ESTIMADO	49	4,08%
A LAMA	EP-0305	AS ERMIDAS - PIGARZOS	3	0+000	7+195	7.195	ESTIMADO	126	2,38%
A LAMA	EP-0306	PONTE DO VERDUGO - CAMBESES - BARCIA	2	0+000	16+275	16.275	ESTIMADO	196	1,53%
A LAMA	EP-0307	PESO - CAROI	3	0+000	8+855	8.855	ESTIMADO	223	3,59%
COTOBADA - CERDEDO	EP-0401	CARBALLEDO - CAROI	3	0+000	9+391	9.391	REAL	148	2,03%
COTOBADA - CERDEDO	EP-0403	CARBALLEDO - REBORDELO	3	0+000	2+639	2.639	ESTIMADO	78	3,85%
COTOBADA - CERDEDO	EP-0404	VIASCÓN - CUSPEDRIÑOS	3	0+000	4+145	4.145	ESTIMADO	125	4,00%
COTOBADA - CERDEDO	EP-0405	A XESTEIRA - ALMOFREI	2	0+000	1+502	1.502	ESTIMADO	318	0,94%
COTOBADA - CERDEDO	EP-0406	VILANOVA - TENORIO	2	0+000	2+261	2.261	ESTIMADO	245	0,41%
COTOBADA - CERDEDO	EP-0407	BORELA - PONTE CALDELAS	2	0+000	9+000	9.000	REAL	692	1,59%
COTOBADA - CERDEDO	EP-0412	PARADA - TENORIO	3	0+000	1+326	1.326	ESTIMADO	128	0,78%
COTOBADA - CERDEDO	EP-0413	PARAÑOS - PISCIFACTORÍA	2	0+000	0+914	914	ESTIMADO	157	1,91%
BARRO	EP-0502	IGREXA - SAN BREIXO	3	0+000	1+811	1.811	ESTIMADO	80	0,00%
BARRO	EP-0503	MANE - REBÓN	2	0+000	3+624	3.624	ESTIMADO	506	2,96%
BARRO	EP-0504	PERDECANAI - TRIABA	3	0+000	2+212	2.212	ESTIMADO	203	0,00%



CONCELLO	ESTRADA	TREITO	GRUPO	P.Q. DE INICIO	P.Q. DE FIN	LONX (m)	TIPO DE DATO	IMD ANUAL (veh/día)	PORCENTAXE DE VEH. PESADOS
BARRO	EP-0506	CURRO - PORTELA	2	0+000	3+692	3.692	REAL	2.832	7,13%
BARRO	EP-0507	PORTELA - VALIÑAS - PORTAS	2	0+000	8+116	8.116	ESTIMADO	227	2,20%
BARRO	EP-0508	CURRO - SAN AMARO	2	0+000	2+799	2.799	ESTIMADO	796	2,26%
BARRO	EP-0509	RAMAL DA IGREXA - PORTELA	3	0+000	0+270	270	REAL	73	5,48%
POIO	EP-0601	PORTOSANTO - CAMPELO - PO.308	2	0+000	3+509	3.509	ESTIMADO	2.337	5,22%
POIO	EP-0602	PORTOSANTO - LOURIDO - CAMPELO	2	0+000	3+610	3.610	ESTIMADO	3.500	9,80%
POIO	EP-0603	PO.308 - MUÍÑO - CAMPAÑÓ	2	0+000	2+365	2.365	ESTIMADO	912	0,88%
POIO	EP-0604	PO.308 - CASALVITO - O PEREIRO	2	0+000	1+287	1.287	REAL	1.147	1,92%
POIO	EP-0608	SAMIEIRA - BUSTO	2	0+000	4+172	4.172	ESTIMADO	210	5,71%
CANGAS	EP-1001	CANGAS - EP.1104	2	0+000	2+190	2.190	ESTIMADO	2.351	1,11%
CANGAS	EP-1001	EP.1104 - A MADALENA	2	2+190	4+804	2.614	ESTIMADO	1.189	1,93%
CANGAS	EP-1002	A MADALENA - ALDÁN	2	0+000	4+723	4.723	ESTIMADO	2.429	2,88%
CANGAS	EP-1003	RODEIRA - BOUBETA	2	0+000	1+759	1.759	ESTIMADO	1.921	3,18%
CANGAS	EP-1004	VILARIÑO - O HÍO	2	0+000	1+154	1.154	ESTIMADO	1.836	0,60%
CANGAS	EP-1005	VISO - O HÍO	2	0+000	0+983	983	ESTIMADO	3.757	1,86%
CANGAS	EP-1006	O HÍO - DONÓN	2	0+000	3+974	3.974	ESTIMADO	729	0,96%
CANGAS	EP-1007	ACCESO Á PRAIA DE NERGA	2	0+000	1+464	1.464	ESTIMADO	1.312	1,45%
CANGAS	EP-1008	O HÍO - VILANOVA	2	0+000	3+150	3.150	REAL	2.181	3,99%
CANGAS	EP-1009	ACCESO Á PRAIA DE MENDUIÑA	2	0+000	1+145	1.145	ESTIMADO	1.099	0,27%
CANGAS	EP-1010	ACCESO Á PRAIA DE LIMÉNS	2	0+000	0+546	546	REAL	1.436	1,74%
MOAÑA	EP-1101	MOAÑA - VERDUCEDO	2	0+000	2+680	2.680	ESTIMADO	1.771	3,90%
MOAÑA	EP-1102	MEIRA - FRAGA	1	0+000	5+227	5.227	REAL	1.223	2,04%
MOAÑA	EP-1103	SAN BIEITO - DOMAIO	2	0+000	2+450	2.450	REAL	551	0,91%
MOAÑA	EP-1104	MOAÑA - COIRO	2	0+000	3+899	3.899	ESTIMADO	2.778	2,77%
MARÍN	EP-1201	MARÍN - CASTRO	2	0+106	2+200	2.094	ESTIMADO	1.107	0,54%
MARÍN	EP-1201	CASTRO - PENIZAS	2	2+200	3+544	1.344	ESTIMADO	528	1,14%



CONCELLO	ESTRADA	TREITO	GRUPO	P.Q. DE INICIO	P.Q. DE FIN	LONX (m)	TIPO DE DATO	IMD ANUAL (veh/día)	PORCENTAXE DE VEH. PESADOS
MARÍN	EP-1202	SEIXO - GLORIETA	1	0+000	1+672	1.672	REAL	1.082	1,94%
MARÍN	EP-1202	GLORIETA - SAN TOMÉ DE PIÑEIRO	2	1+672	5+155	3.483	REAL	342	1,46%
MARÍN	EP-1203	O CAMPO - PARDAVILA	2	0+000	1+051	1.051	ESTIMADO	429	1,86%
MARÍN	EP-1204	ACCESO Á PRAIA DE LOIRA	2	0+000	0+696	696	ESTIMADO	367	1,36%
MARÍN	EP-1205	ACCESO Á PRAIA DE AGUETE	2	0+000	0+372	372	ESTIMADO	178	1,69%
MARÍN	EP-1206	ACCESO AO PEIRAO DE AGUETE	2	0+000	0+995	995	REAL	1.904	1,94%
BUEU	EP-1301	ALTO DA PORTELA - BELUSO	1	0+000	4+134	4134	REAL	1.821	2,31%
BUEU	EP-1302	BELUSO - CABO UDRA	2	0+000	1+826	1.826	ESTIMADO	1.858	5,01%
BUEU	EP-1303	BANDA DO RÍO - A PORTELA	2	0+000	2+564	2.564	ESTIMADO	2.865	2,55%
BUEU	EP-1304	BUEU - IGREXARIO DE CELA	2	0+000	3+171	3.171	ESTIMADO	550	4,00%
BUEU	EP-1305	IGREXARIO DE CELA - OUTEIRO - BUEU	2	0+000	3+828	3.828	ESTIMADO	664	3,01%
BUEU	EP-1306	A PORTELA - ERMELO	2	0+000	1+100	1.100	REAL	682	1,47%
BUEU	EP-1307	ACCESO Á PRAIA DE LAPAMÁN	2	0+000	0+181	181	ESTIMADO	310	1,29%
BUEU	EP-1308	ACCESO Á PRAIA DE LAGOS	2	0+000	2+532	2532	REAL	1.691	0,89%
BUEU	EP-1309	ACCESO Á PRAIA DE BELUSO	2	0+000	0+881	881	ESTIMADO	1.180	1,78%
VIGO	EP-2001	O CALVARÍO - A.55	1	0+000	2+425	2425	REAL	5.050	4,26%
VIGO	EP-2001	A.55 - O PORTO	1	2+921	8+313	5.392	REAL	1.687	5,63%
VIGO	EP-2001	FABÁS - A GARRIDA	1	9+375	11+574	2.199	REAL	6.172	4,89%
VIGO	EP-2002	GRAN VÍA - AVENIDA DE MADRID	1	0+000	0+880	880	REAL	3.910	14,48%
VIGO	EP-2003	CORUXO - CANIDO	2	0+000	1+624	1624	REAL	3.636	4,24%
VIGO	EP-2004	BEADE - CARNEIRAS	2	0+000	1+695	1.695	ESTIMADO	1.976	4,25%
VIGO	EP-2005	MEIXOEIRO - EP.2605	1	0+000	3+300	3.300	REAL	5.023	5,16%
VIGO	EP-2005	EP.2605 - CUVI	1	3+300	4+680	1.380	REAL	3.947	4,61%
NIGRÁN	EP-2101	ACCESO AO CEÁN	2	0+000	1+397	1.397	ESTIMADO	1.794	5,96%
NIGRÁN	EP-2102	NIGRÁN - VINCICIOS	2	0+000	9+797	9.797	ESTIMADO	930	0,86%
NIGRÁN	EP-2103	PRIEGUE - PRADO	2	0+000	1+170	1.170	REAL	1.189	1,43%



CONCELLO	ESTRADA	TREITO	GRUPO	P.Q. DE INICIO	P.Q. DE FIN	LONX (m)	TIPO DE DATO	IMD ANUAL (veh/día)	PORCENTAXE DE VEH. PESADOS
NIGRÁN	EP-2104	PANXÓN - PATOS	2	0+000	1+132	1.132	ESTIMADO	1.808	9,96%
NIGRÁN	EP-2105	PANXÓN - O MONTEFERRO	3	0+000	1+921	1.921	ESTIMADO	656	4,73%
NIGRÁN	EP-2106	A RAMALLOSA - PARADA	2	0+000	4+195	4.195	REAL	1.345	1,64%
NIGRÁN	EP-2107	E.P. A RAMALLOSA - PARADA A VILARIÑO	2	0+000	1+266	1.266	ESTIMADO	1.959	1,23%
NIGRÁN	EP-2108	ACCESO A DONAS	2	0+000	0+876	876	ESTIMADO	1.733	0,98%
BAIONA	EP-2201	BAIONA - BAHIÑA - FONTES	2	0+000	2+547	2.547	REAL	3.235	2,75%
BAIONA	EP-2202	BAIONA - CAMIÑO DO VAL DE MARTÍN	2	0+000	3+000	3.000	ESTIMADO	298	0,67%
BAIONA	EP-2202	CAMIÑO DO VAL DE MARTÍN - LOUREZA	2	3+000	24+171	21.171	ESTIMADO	172	0,58%
BAIONA	EP-2203	BAREDO - E.P. BAIONA-LOUREZA	2	0+000	3+226	3.226	ESTIMADO	1.486	1,28%
BAIONA	EP-2204	SABARÍS - BELESAR	2	0+000	6+320	6.320	ESTIMADO	2.418	1,94%
BAIONA	EP-2205	RAMAL Á GRANXA	3	0+000	1+642	1.642	REAL	325	3,38%
GONDOMAR	EP-2301	GONDOMAR - PEITIEIROS	2	0+000	3+323	3.323	ESTIMADO	1.910	1,26%
GONDOMAR	EP-2302	GONDOMAR - CHAÍN - MORGADÁNS	2	0+000	3+225	3.225	ESTIMADO	2.029	1,38%
GONDOMAR	EP-2303	GONDOMAR - VILAZA - PARADA	1	0+000	2+646	2.646	REAL	2.252	2,04%
GONDOMAR	EP-2304	DONAS - MAÑUFE	2	0+000	3+257	3.257	ESTIMADO	1.815	0,72%
GONDOMAR	EP-2305	MAÑUFE - NANDE	2	0+000	2+837	2.837	ESTIMADO	931	0,86%
O PORRIÑO	EP-2401	O PORRIÑO - RÚA RIBEIRA	2	0+000	1+420	1.420	ESTIMADO	6.046	6,04%
O PORRIÑO	EP-2401	RÚA RIBEIRA - MOSENDE	2	1+420	5+210	3.790	REAL	2.050	2,24%
O PORRIÑO	EP-2402	O PORRIÑO - TORNEIROS	2	0+000	2+652	2.652	ESTIMADO	978	0,92%
O PORRIÑO	EP-2403	MOSENDE - MORGADÁNS	2	0+000	11+477	11.477	ESTIMADO	1.021	3,53%
O PORRIÑO	EP-2404	ACCESO A CHENLO	3	0+000	1+256	1.256	ESTIMADO	224	1,34%
O PORRIÑO	EP-2405	CERQUIDO - BUDIÑO	2	0+000	2+383	2.383	REAL	2.366	5,96%
SALCEDA DE CASELAS	EP-2501	SALCEDA - A PICOÑA	2	0+000	5+472	5.472	ESTIMADO	1.288	0,54%
SALCEDA DE CASELAS	EP-2502	CERQUIDO - A.55	1	0+000	0+544	544	REAL	1.611	4,35%



CONCELLO	ESTRADA	TREITO	GRUPO	P.Q. DE INICIO	P.Q. DE FIN	LONX (m)	TIPO DE DATO	IMD ANUAL (veh/día)	PORCENTAXE DE VEH. PESADOS
SALCEDA DE CASELAS	EP-2502	A.55 - RIBADELOURO	1	0+544	2+700	2156	REAL	2.202	3,54%
SALCEDA DE CASELAS	EP-2503	CERQUIDO - BORRALIÑO	3	0+000	3+547	3.547	ESTIMADO	608	5,76%
SALCEDA DE CASELAS	EP-2504	ENTENZA - SOUTELO	3	0+000	2+548	2.548	ESTIMADO	266	6,77%
SALCEDA DE CASELAS	EP-2505	SALCEDA - EP.2504	2	0+350	3+320	2.970	REAL	1.244	1,61%
SALCEDA DE CASELAS	EP-2505	EP.2504 - CALDELAS	2	3+320	5+107	1.787	ESTIMADO	1.370	0,73%
MOS	EP-2601	MOS - PUXEIROS	2	0+000	5+665	5.665	ESTIMADO	2.313	26,68%
MOS	EP-2602	PEINADOR - LOUREDO	2	0+000	4+408	4.408	ESTIMADO	6.414	3,79%
MOS	EP-2603	PUXEIROS - PEINADOR	2	0+000	2+735	2.735	ESTIMADO	7.450	6,19%
MOS	EP-2604	PUXEIROS - E.P. MEIXOEIRO-CUVI	2	0+000	1+358	1.358	REAL	3.695	10,42%
MOS	EP-2605	REBULLÓN - E.P. MEIXOEIRO-CUVI	2	0+000	2+974	2.974	ESTIMADO	2.813	32,35%
PAZOS DE BORBÉN	EP-2701	PAZOS - A ERMIDA	3	0+000	3+148	3.148	REAL	164	2,44%
PAZOS DE BORBÉN	EP-2702	AMOEDO - EP.2907	2	0+000	4+320	4.320	REAL	974	6,67%
PAZOS DE BORBÉN	EP-2702	EP.2907 - OS VALOS	2	4+320	7+971	3.651	ESTIMADO	1.468	0,82%
PAZOS DE BORBÉN	EP-2703	PAZOS - P.Q.13	2	0+000	13+002	13.002	ESTIMADO	428	3,27%
PAZOS DE BORBÉN	EP-2703	P.Q.13 - PONTEAREAS	2	13+002	14+861	1.859	ESTIMADO	2.721	3,71%
PAZOS DE BORBÉN	EP-2704	SEQUEIROS - CUARTOS DE BORBÉN	3	0+000	1+146	1.146	ESTIMADO	60	0,00%
PAZOS DE BORBÉN	EP-2705	PAZOS - BORBÉN	3	0+000	2+581	2.581	ESTIMADO	370	4,86%
FORNELOS DE MONTES	EP-2801	FORNELOS - ESTACAS	2	0+000	4+024	4.024	REAL	397	0,76%



CONCELLO	ESTRADA	TREITO	GRUPO	P.Q. DE INICIO	P.Q. DE FIN	LONX (m)	TIPO DE DATO	IMD ANUAL (veh/día)	PORCENTAXE DE VEH. PESADOS
FORNELOS DE MONTES	EP-2802	ACCESO A CALVOS	2	0+000	0+356	356	ESTIMADO	269	8,18%
FORNELOS DE MONTES	EP-2803	FORNELOS - FESTÍN	3	0+000	10+424	10424	ESTIMADO	168	4,76%
FORNELOS DE MONTES	EP-2804	FORNELOS - VENTÍN	3	0+000	2+443	2.443	ESTIMADO	147	4,08%
REDONDELA	EP-2900	REDONDELA - CENTRO DE TRANSFORMACIÓN DO AVE	2	0+000	0+237	237	ESTIMADO	1.351	0,81%
REDONDELA	EP-2900	CENTRO DE TRANSFORMACIÓN DO AVE - VENTOSELA	2	0+237	2+602	2365	ESTIMADO	728	1,92%
REDONDELA	EP-2901	CESANTES - O VISO - ALXAN	2	0+000	3+551	3.551	ESTIMADO	1.179	3,31%
REDONDELA	EP-2902	ACCESO Á PENEDA	3	0+000	1+363	1.363	ESTIMADO	25	32,00%
REDONDELA	EP-2903	REDONDELA - CATAPEIXE	2	0+000	0+836	836	REAL	2.591	5,40%
REDONDELA	EP-2904	REDONDELA - A PORTELA	2	0+000	1+226	1226	ESTIMADO	300	0,33%
REDONDELA	EP-2905	ACCESO Á AREALONGA	2	0+000	0+347	347	REAL	1.366	2,42%
REDONDELA	EP-2906	OS VALOS - GUIZÁN	2	0+000	2+921	2921	REAL	1.961	2,19%
REDONDELA	EP-2907	REDONDELA - CEPEDA	2	0+000	6+312	6.312	ESTIMADO	656	3,05%
REDONDELA	EP-2908	ARCADE - PO.244	1	0+000	2+005	2.005	REAL	4.139	4,86%
REDONDELA	EP-2908	PO.244 - AMOEDO	2	2+005	12+123	10.118	ESTIMADO	881	2,95%
REDONDELA	EP-2909	ARCADE - O VISO	2	0+000	2+053	2.053	REAL	1.370	1,31%
TUI	EP-3001	TUI - REBORDÁNS	2	0+000	3+998	3.998	ESTIMADO	1.366	3,51%
TUI	EP-3002	ACCESO A MALVAS	2	0+000	1+805	1.805	ESTIMADO	575	0,87%
TUI	EP-3003	AREAS - PEXEGUEIRO	2	0+000	3+367	3.367	ESTIMADO	391	7,16%
TUI	EP-3004	ACCESO Á IGREXA DE CALDELAS	2	0+000	1+192	1.192	ESTIMADO	338	1,48%
TOMIÑO	EP-3101	TEBRA - CRISTELOS	2	0+000	4+888	4.888	ESTIMADO	786	0,64%
TOMIÑO	EP-3102	TOMIÑO - SABARÍS	2	0+000	7+960	7.960	ESTIMADO	2.373	1,52%
TOMIÑO	EP-3102	EP.3101 - O MONTEIRO	2	7+960	18+516	10.556	ESTIMADO	317	1,89%
TOMIÑO	EP-3102	O MONTEIRO - SABARÍS	2	18+516	19+704	1.188	ESTIMADO	1.111	0,01080108



CONCELLO	ESTRADA	TREITO	GRUPO	P.Q. DE INICIO	P.Q. DE FIN	LONX (m)	TIPO DE DATO	IMD ANUAL (veh/día)	PORCENTAXE DE VEH. PESADOS
TOMIÑO	EP-3103	CRISTELOS - BURGUEIRA	3	0+000	2+718	2.718	ESTIMADO	385	0,054545455
TOMIÑO	EP-3104	AVENIDA DO BAIXO MIÑO	2	0+000	1+318	1.318	REAL	2.148	3,07%
OIA	EP-3201	ACCESO AO EMBARCADOIRO DE OIA	2	0+000	0+420	420	REAL	549	1,09%
OIA	EP-3202	OIA - TORROÑA	3	0+000	9+483	9.483	ESTIMADO	110	5,45%
O ROSAL	EP-3301	RAMAL DE SANXIÁN	3	0+000	0+622	622	REAL	69	0,00%
O ROSAL	EP-3302	TABAGÓN - CG.4,2	1	0+000	1+100	1.100	REAL	746	1,61%
O ROSAL	EP-3302	CG.4,2 - O ROSAL	1	1+100	3+250	2.150	REAL	2.897	1,90%
O ROSAL	EP-3302	O ROSAL - PORTOCELO	2	3+250	10+453	7.203	ESTIMADO	287	1,74%
O ROSAL	EP-3303	TABAGÓN - GOIÁN	2	0+000	4+542	4.542	REAL	1.304	1,53%
PONTEAREAS	EP-4001	PONTEAREAS - GUILLADE	2	0+000	8+150	8150	ESTIMADO	1.301	0,92%
PONTEAREAS	EP-4002	CELEIROS - OLIVEIRA	3	0+000	1+135	1.135	ESTIMADO	341	3,81%
PONTEAREAS	EP-4003	CONFURCO - COUSO	2	0+000	2+176	2.176	REAL	428	12,15%
PONTEAREAS	EP-4004	ACCESO IGREXA DE GULANS	3	0+000	0+483	483	ESTIMADO	635	1,89%
PONTEAREAS	EP-4005	AREAS - ALXÁN - CABREIRA	2	0+000	12+093	12093	ESTIMADO	1.304	1,61%
PONTEAREAS	EP-4006	PONTEAREAS - A.52	1	0+000	4+964	4.964	REAL	2.125	2,31%
PONTEAREAS	EP-4006	A.52 - AS NEVES	1	4+964	12+681	7.717	REAL	2.292	2,62%
SALVATERRA DO MIÑO	EP-4101	MEDER - TABOEXA	3	0+000	2+168	2.168	ESTIMADO	379	5,28%
SALVATERRA DO MIÑO	EP-4102	LEIRADO - LIRA	3	0+000	1+877	1.877	ESTIMADO	467	20,77%
SALVATERRA DO MIÑO	EP-4103	ALXÁN - GRIXO	2	0+000	1+314	1.314	ESTIMADO	435	1,61%
SALVATERRA DO MIÑO	EP-4104	CALDELAS - PORTO	2	0+000	1+984	1.984	ESTIMADO	233	3,00%
AS NEVES	EP-4201	SETADOS - RIBARTEME - VIDE	2	0+000	10+325	10.325	ESTIMADO	405	0,99%
AS NEVES	EP-4202	TORTOREOS - RUBIOS - CARRASQUEIRA	2	0+000	6+880	6.880	ESTIMADO	574	1,39%
AS NEVES	EP-4203	TORTOREOS - ESTACIÓN	2	0+000	2+493	2.493	ESTIMADO	475	1,05%
AS NEVES	EP-4204	AS NEVES - ESTACIÓN	3	0+000	2+036	2.036	REAL	180	4,44%



CONCELLO	ESTRADA	TREITO	GRUPO	P.Q. DE INICIO	P.Q. DE FIN	LONX (m)	TIPO DE DATO	IMD ANUAL (veh/día)	PORCENTAXE DE VEH. PESADOS
MONDARIZ	EP-4301	RIOFRÍO - BORBÉN	3	0+000	9+457	9.457	ESTIMADO	65	4,62%
MONDARIZ	EP-4302	RIOFRÍO - VILAR	3	0+000	1+823	1.823	REAL	243	3,70%
MONDARIZ	EP-4303	MONDARIZ - MEIROL	2	0+000	5+862	5.862	REAL	234	2,14%
MONDARIZ	EP-4304	MEIROL - ENLACE AUTOVÍA	3	0+000	4+628	4.628	ESTIMADO	204	2,94%
MONDARIZ	EP-4305	LOUGARES - EP.4306	3	0+000	4+640	4.640	ESTIMADO	469	6,40%
MONDARIZ	EP-4305	EP.4306 - PIÑEIRO	3	4+640	8+789	4.149	REAL	48	6,25%
MONDARIZ	EP-4306	PONTE VAL - BARCIA DE MERA	2	0+000	9+552	9.552	ESTIMADO	533	3,38%
MONDARIZ BALNEARIO	EP-4401	MONDARIZ-BALNEARIO - FOZARA	2	0+000	4+389	4.389	ESTIMADO	543	1,66%
MONDARIZ BALNEARIO	EP-4402	MONDARIZ-BALNEARIO - VILASOBROSO	2	0+000	2+754	2.754	ESTIMADO	446	0,90%
A CAÑIZA	EP-5001	A FRANQUEIRA - CEBREIRO	2	0+000	2+711	2.711	ESTIMADO	233	7,73%
A CAÑIZA	EP-5002	A CAÑIZA - MOURENTAN	2	0+000	12+777	12.777	ESTIMADO	722	2,49%
A CAÑIZA	EP-5003	A CAÑIZA - ARBO	2	0+000	12+355	12.355	REAL	1.641	2,19%
A CAÑIZA	EP-5004	VALEIXE - VILAR	3	0+000	5+502	5.502	ESTIMADO	171	0,58%
A CAÑIZA	EP-5005	CAÑIZA - EP.5006	1	0+000	1+100	1.100	REAL	2.000	6,95%
A CAÑIZA	EP-5005	EP.5006 - POUZA (PO.400)	1	1+100	13+206	12.106	REAL	830	2,17%
A CAÑIZA	EP-5006	ENLACE A CAÑIZA-ARBO - A CAÑIZA-CRECENTE	3	0+000	1+268	1.268	ESTIMADO	1.078	5,01%
COVELO	EP-5101	COVELO - A LAMOSA	3	0+000	3+848	3.848	ESTIMADO	79	1,27%
COVELO	EP-5102	A LAMOSA - A FRANQUEIRA - AS ACHAS	3	0+000	16+173	16.173	ESTIMADO	556	0,54%
COVELO	EP-5103	PRADO - MONCELOS	3	0+000	4+051	4.051	REAL	193	12,95%
COVELO	EP-5104	MACEIRA - AVIÓN	2	0+000	10+650	10.650	ESTIMADO	263	2,66%
COVELO	EP-5105	MACEIRA - A GRAÑA	3	0+000	11+411	11.411	ESTIMADO	105	2,86%
COVELO	EP-5106	COVELO - BARCIA DE MERA	3	0+000	8+056	8.056	ESTIMADO	169	7,69%
COVELO	EP-5107	COVELO - PARAÑO	2	0+000	3+097	3.097	ESTIMADO	1.306	4,21%
ARBO	EP-5201	ARBO - CABEIRAS - BARCELAS	2	0+000	4+192	4.192	ESTIMADO	480	1,25%
ARBO	EP-5202	ARBO - EMBARCADOIRO	2	0+000	1+165	1.165	ESTIMADO	245	1,63%



CONCELLO	ESTRADA	TREITO	GRUPO	P.Q. DE INICIO	P.Q. DE FIN	LONX (m)	TIPO DE DATO	IMD ANUAL (veh/día)	PORCENTAXE DE VEH. PESADOS
ARBO	EP-5203	PO.400 - ESTACIÓN	2	0+000	1+529	1.529	ESTIMADO	215	4,19%
ARBO	EP-5204	HERMIDA - CEQUELIÑOS	3	0+000	3+444	3.444	REAL	109	2,75%
ARBO	EP-5205	A LOMBA - ALBEOS	3	0+000	3+993	3.993	ESTIMADO	157	1,27%
ARBO	EP-5206	ACCESO A LUNEDA	3	0+000	2+954	2.954	ESTIMADO	122	3,28%
CRECENTE	EP-5301	ACCESO Á ESTACIÓN DE POUSA	3	0+000	0+770	770	ESTIMADO	116	2,59%
CRECENTE	EP-5302	ACCESO Á PONTE DE FRIEIRA	2	0+000	0+964	964	REAL	1.157	3,20%
CRECENTE	EP-5303	PADROSOS - AMEIXEIRAS	3	0+000	2+582	2.582	ESTIMADO	20	5,00%
CRECENTE	EP-5304	VILAR - ALBEOS	2	0+000	3+006	3.006	ESTIMADO	400	1,00%
LALÍN	EP-6001	LALÍN - BOTOS - GRESANDE	2	0+000	6+738	6.738	ESTIMADO	672	2,08%
LALÍN	EP-6002	BOTOS - MOURISCADE - A XESTA E RAMAL	2	0+000	4+272	4.272	REAL	344	1,74%
LALÍN	EP-6003	SOUTOLONGO - DOADE	3	0+000	2+262	2.262	REAL	187	6,42%
LALÍN	EP-6004	PRADO - VILATUXE	2	0+000	9+620	9.620	ESTIMADO	326	3,37%
LALÍN	EP-6005	PRADO - BODAÑO	2	0+000	11+259	11.259	ESTIMADO	1.160	1,38%
LALÍN	EP-6006	BERMES - PALMOU	3	0+000	2+906	2.906	ESTIMADO	170	4,12%
LALÍN	EP-6007	GOLETA - CERCIO - ESTRADA RODO - BRÁNTEGA	2	0+000	3+940	3.940	ESTIMADO	223	17,94%
LALÍN	EP-6009	LALÍN - EP.6007	3	0+000	10+678	10.678	ESTIMADO	950	4,74%
LALÍN	EP-6009	EP.6007 - BRÁNTEGA	3	10+678	16+533	5.855	ESTIMADO	88	5,68%
LALÍN	EP-6010	AS LAMAS - MUIMENTA - VENTOSA	3	0+000	9+888	9.888	ESTIMADO	97	2,06%
DOZÓN	EP-6101	BIDUEIROS - AMEDO	3	0+000	9+388	9.388	ESTIMADO	54	9,26%
DOZÓN	EP-6102	CASTRO - DOZÓN - O IRIXO	3	0+000	3+129	3.129	REAL	179	5,59%
DOZÓN	EP-6103	SANTO DOMINGO - SANGUIÑEDO	3	0+000	5+611	5.611	ESTIMADO	78	3,85%
DOZÓN	EP-6104	CASTRO - DOZÓN - SAA - A ROCHA	2	0+000	8+476	8.476	ESTIMADO	343	8,75%
DOZÓN	EP-6105	DOZÓN - PIÑEIRO	3	0+000	1+038	1.038	ESTIMADO	93	5,38%
DOZÓN	EP-6106	AS MACEIRAS - ALVARELLOS	3	0+000	6+769	6.769	ESTIMADO	125	13,60%
DOZÓN	EP-6107	DIZ - BIDUEIROS - AMEDO	3	0+000	1+969	1.969	REAL	26	3,85%
DOZÓN	EP-6108	N.525 - REBOREDO - PARADA	3	0+000	2+906	2.906	ESTIMADO	78	7,69%



CONCELLO	ESTRADA	TREITO	GRUPO	P.Q. DE INICIO	P.Q. DE FIN	LONX (m)	TIPO DE DATO	IMD ANUAL (veh/día)	PORCENTAXE DE VEH. PESADOS
RODEIRO	EP-6201	RODEIRO - VILELA	2	0+000	7+080	7.080	ESTIMADO	713	3,65%
RODEIRO	EP-6202	RODEIRO - OSEIRA	2	0+000	11+767	11.767	ESTIMADO	726	5,23%
RODEIRO	EP-6203	NEGRELOS - PEDROSO	2	0+000	5+457	5.457	REAL	253	10,67%
RODEIRO	EP-6204	PORTELA - ANTAS DE ULLA	3	0+000	7+229	7.229	ESTIMADO	241	4,98%
RODEIRO	EP-6205	SAN SALVADOR - O SALTO	3	0+000	3+861	3.861	REAL	129	6,98%
RODEIRO	EP-6206	A PORTELA - PESCOSO	3	0+000	3+744	3.744	REAL	54	1,85%
AGOLADA	EP-6301	BORRAXEIRO - SAN MIGUEL (PROVINCIA DE LUGO)	2	0+000	4+499	4.499	ESTIMADO	230	7,83%
AGOLADA	EP-6302	BERREDO - BRÁNTEGA	2	0+000	6+979	6.979	ESTIMADO	233	11,59%
AGOLADA	EP-6303	BERREDO - A BAIÑA	3	0+000	2+078	2.078	ESTIMADO	132	11,36%
AGOLADA	EP-6304	ÓRREA - VAL - BROCOS	3	0+000	8+267	8.267	ESTIMADO	18	11,11%
AGOLADA	EP-6305	BERREDO - PONTE RAMIL	3	0+000	5+468	5.468	ESTIMADO	162	6,17%
AGOLADA	EP-6306	A GOLADA - EP.6302	2	0+000	8+154	8.154	ESTIMADO	214	7,01%
AGOLADA	EP-6306	EP.6302 - CRUCES	2	8+154	17+033	8.879	ESTIMADO	467	15,20%
VILA DE CRUCES	EP-6402	PORTODEMOUROS - PONTE DE SAN XUSTO	3	0+000	1+717	1.717	ESTIMADO	16	12,50%
VILA DE CRUCES	EP-6403	CRUCES - BROCOS	2	0+000	9+149	9.149	REAL	578	3,46%
VILA DE CRUCES	EP-6404	FERREIRÓS - OLLARES	3	0+000	5+246	5.246	REAL	264	3,41%
VILA DE CRUCES	EP-6405	LARAZO - DUXAME	3	0+000	5+245	5.245	ESTIMADO	198	7,07%
VILA DE CRUCES	EP-6406	CARBIA - SALGUEIROS	3	0+000	2+700	2.700	ESTIMADO	153	5,23%
VILA DE CRUCES	EP-6407	CASEDA - BRANDARIZ	2	0+000	3+977	3.977	ESTIMADO	315	1,59%
VILA DE CRUCES	EP-6408	MERZA - BASCUAS	2	0+000	5+532	5.532	ESTIMADO	288	4,86%
VILA DE CRUCES	EP-6409	PILOÑO - PENAGARFAS	3	0+000	3+671	3.671	REAL	205	3,90%



CONCELLO	ESTRADA	TREITO	GRUPO	P.Q. DE INICIO	P.Q. DE FIN	LONX (m)	TIPO DE DATO	IMD ANUAL (veh/día)	PORCENTAXE DE VEH. PESADOS
VILA DE CRUCES	EP-6410	BODAÑO - MERZA	2	0+000	6+876	6.876	ESTIMADO	459	1,74%
VILA DE CRUCES	EP-6411	ESTRADA ANTIGA DE OIRÓS	3	0+000	3+073	3.073	REAL	116	1,72%
SILLEDA	EP-6501	GRAVA - ESCUADRO	3	0+000	2+234	2.234	ESTIMADO	320	12,81%
SILLEDA	EP-6502	SILLEDA - CASTRO - MERZA	2	0+000	6+172	6.172	REAL	356	2,53%
SILLEDA	EP-6503	SILLEDA - SIADOR - REFOXOS	2	0+000	7+602	7.602	ESTIMADO	579	2,07%
SILLEDA	EP-6504	NEGREIROS - CARBOEIRO	3	0+000	5+643	5.643	ESTIMADO	373	3,22%
SILLEDA	EP-6505	ACCESO AO MOSTEIRO DE CARBOEIRO	3	0+000	1+214	1.214	ESTIMADO	6	0,00%
SILLEDA	EP-6506	BREIXA - MANDUAS	2	0+000	3+522	3.522	ESTIMADO	234	2,99%
SILLEDA	EP-6508	SOMOZA - ESCUADRO	3	0+000	2+288	2.288	ESTIMADO	256	8,98%
SILLEDA	EP-6509	ESCUADRO - SILLEDA	2	0+000	5+190	5.190	ESTIMADO	282	4,26%
SILLEDA	EP-6510	LAMELA - MOALDE - SENRA	3	0+000	5+740	5.740	REAL	215	6,98%
SILLEDA	EP-6511	BANDEIRA - PIÑEIRO	2	0+000	2+869	2.869	REAL	268	3,73%
SILLEDA	EP-6512	VILANOVA - OLEIROS (ESTRADA LARO)	3	0+000	1+132	1.132	ESTIMADO	96	3,13%
SILLEDA	EP-6513	PIÑEIRO - LAMELA	2	0+000	1+381	1.381	ESTIMADO	391	6,39%
SILLEDA	EP-6514	RELLAS - ESCUADRO	3	0+000	2+279	2.279	ESTIMADO	189	3,70%
SILLEDA	EP-6515	SENRA - ESCUADRO	3	0+000	2+001	2.001	ESTIMADO	177	3,39%
SILLEDA	EP-6516	LUGAR DE "FIESTRAS"	3	0+000	0+421	421	ESTIMADO	12	25,00%
SILLEDA	EP-6516	LUGAR DE "ARAGONZA"	3	0+421	0+973	552	ESTIMADO	29	3,45%
SILLEDA	EP-6517	RÚA DE SILLEDA	2	0+000	0+228	228	ESTIMADO	1.184	0,76%
SILLEDA	EP-6518	CENTRO URBANOS DE SILLEDA	2	0+000	0+833	833	ESTIMADO	1.241	1,77%
SILLEDA	EP-6518	LUGAR DE "TRASDOSISTO"	3	0+833	1+530	697	ESTIMADO	54	12,96%
A ESTRADA	EP-7001	A ESTRADA - EP.7025	2	0+000	6+003	6003	ESTIMADO	2.556	2,62%
A ESTRADA	EP-7001	EP.7025 - FORCAREI	2	6+003	21+509	15.506	ESTIMADO	1.026	1,36%
A ESTRADA	EP-7002	BERRES - ANCORADOS	3	0+000	1+329	1.329	ESTIMADO	277	8,30%
A ESTRADA	EP-7003	ESTRADA-OUZANDE	2	0+000	2+693	2.693	ESTIMADO	735	1,36%



CONCELLO	ESTRADA	TREITO	GRUPO	P.Q. DE INICIO	P.Q. DE FIN	LONX (m)	TIPO DE DATO	IMD ANUAL (veh/día)	PORCENTAXE DE VEH. PESADOS
A ESTRADA	EP-7004	ALTO DA CRUZ - SANTELES	2	0+000	5+488	5.488	ESTIMADO	424	7,78%
A ESTRADA	EP-7005	AGUIÓNS - SANTELES - SANTA CRISTINA	2	0+000	10+569	10.569	ESTIMADO	225	8,89%
A ESTRADA	EP-7006	SOL - PARDEMARÍN	2	0+000	4+792	4.792	REAL	663	2,56%
A ESTRADA	EP-7007	COUSO - SAN MIGUEL DE BARCALA	3	0+000	8+071	8.071	REAL	247	1,21%
A ESTRADA	EP-7008	ACCESO Á PONTE NOVA (PROVINCIA DA CORUÑA)	3	0+000	0+877	877	ESTIMADO	311	1,29%
A ESTRADA	EP-7009	O SOL - ANCORADOS	3	0+000	2+230	2230	ESTIMADO	197	6,09%
A ESTRADA	EP-7010	O FOXO - RÍOBÓ	3	0+000	4+302	4.302	ESTIMADO	292	3,08%
A ESTRADA	EP-7011	A PENA DO FOXO - OLIVES	3	0+000	4+460	4.460	ESTIMADO	264	4,17%
A ESTRADA	EP-7012	PENA - RIBELA	3	0+000	2+042	2.042	ESTIMADO	43	0,00%
A ESTRADA	EP-7013	OROSA - ORAZO (AP.53 - ORAZO - N.525)	2	0+000	2+447	2.447	ESTIMADO	333	2,10%
A ESTRADA	EP-7014	BERRÉS - RIBEIRA	3	0+000	2+483	2.483	REAL	212	5,66%
A ESTRADA	EP-7015	A PENA DO FOXO - AGAR	3	0+000	1+381	1.381	REAL	217	5,53%
A ESTRADA	EP-7016	A ESTRADA - VINSEIRO - AS CASETAS	2	0+000	17+153	17.153	ESTIMADO	991	6,56%
A ESTRADA	EP-7017	CALLOBRE - RÍO	2	0+000	16+500	16.500	ESTIMADO	2.097	1,91%
A ESTRADA	EP-7017	RÍO - PONTE LEDESMA	2	16+500	18+988	2.488	REAL	476	1,89%
A ESTRADA	EP-7019	SANTO ANDRÉ DE VEA - SAN XIAO DE VEA	3	0+000	3+123	3.123	ESTIMADO	275	6,55%
A ESTRADA	EP-7020	ACCESO Á PONTE DE SARANDÓN	2	0+000	0+506	506	ESTIMADO	1.066	6,00%
A ESTRADA	EP-7022	CODESEDA - SEVIL	3	0+000	9+568	9568	ESTIMADO	159	16,35%
A ESTRADA	EP-7023	RIOBÓ - REMESAR	3	0+000	1+910	1.910	ESTIMADO	64	0,00%
A ESTRADA	EP-7024	OLIVES - SEQUEROS	3	0+000	2+052	2.052	REAL	181	2,21%
A ESTRADA	EP-7025	ARCA - NIGOI	2	0+000	6+277	6.277	REAL	212	3,30%
CERDEDO - COTOBADE	EP-7101	CERDEDO - A PORTELA	2	0+000	10+033	10.033	ESTIMADO	503	1,79%
CERDEDO - COTOBADE	EP-7102	SERRAPIO - A PORTELA	3	0+000	9+349	9.349	REAL	214	0,93%
CERDEDO - COTOBADE	EP-7103	CERDEDO - CASTRO - QUIREZA	3	0+000	7+061	7.061	ESTIMADO	101	2,97%



CONCELLO	ESTRADA	TREITO	GRUPO	P.Q. DE INICIO	P.Q. DE FIN	LONX (m)	TIPO DE DATO	IMD ANUAL (veh/día)	PORCENTAXE DE VEH. PESADOS
CERDEDO - COTOBADE	EP-7104	CERDEDO - SANTO DOMINGO	2	0+000	12+251	12.251	ESTIMADO	392	1,02%
CERDEDO - COTOBADE	EP-7105	RAMPA - VILAR	3	0+000	1+060	1.060	ESTIMADO	53	0,00%
CERDEDO - COTOBADE	EP-7106	FOLGOSO - FORCAREI	3	0+000	7+620	7.620	ESTIMADO	37	2,70%
FORCAREI	EP-7201	CACHAFEIRO - EP.6501	2	0+000	15+763	15.763	REAL	964	3,94%
FORCAREI	EP-7201	EP.6501 - SILLEDA	2	15+763	22+444	6.681	REAL	1.843	7,81%
FORCAREI	EP-7202	PEREIRA - ACIBEIRO - RAMAL DO CONVENTO	3	0+000	4+327	4.327	ESTIMADO	191	1,57%
FORCAREI	EP-7203	SOUTELO - COVAS	2	0+000	9+762	9.762	ESTIMADO	302	1,99%
FORCAREI	EP-7204	SOUTELO - RATEL	3	0+000	9+429	9.429	ESTIMADO	121	2,48%
FORCAREI	EP-7206	VILAPOUCA - SAN MIGUEL	2	0+000	4+418	4.418	REAL	286	1,05%
CALDAS DE REIS	EP-8001	CALDAS - PO.548	1	0+000	8+294	8.294	REAL	2.335	8,95%
CALDAS DE REIS	EP-8001	PO.548 - CATOIRA	1	8+294	9+880	1.586	REAL	5.902	8,01%
CALDAS DE REIS	EP-8002	CALDAS - SAN CLEMENTE	2	0+000	6+005	6.005	ESTIMADO	515	2,91%
CALDAS DE REIS	EP-8003	N.550 - PARADELA DE BEMIL	3	0+000	3+368	3.368	ESTIMADO	147	2,72%
CALDAS DE REIS	EP-8004	CALDAS - AP.9	2	0+000	3+987	3.987	ESTIMADO	3.288	2,68%
CALDAS DE REIS	EP-8004	AP.9 - VILANOVIÑA	2	3+987	8+213	4.226	REAL	2.094	4,63%
CALDAS DE REIS	EP-8005	RÚA DO PARQUE	2	0+000	0+155	155	ESTIMADO	508	2,36%
PORTAS	EP-8101	PORTAS - ROMAI	2	0+000	4+082	4.082	ESTIMADO	876	0,91%
PORTAS	EP-8102	BRIALLOS - PORTA DO CONDE	3	0+000	0+955	955	ESTIMADO	142	5,63%
MORAÑA	EP-8201	MORAÑA - SANTA XUSTA - COUSO	2	0+000	5+047	5.047	ESTIMADO	468	0,85%



CONCELLO	ESTRADA	TREITO	GRUPO	P.Q. DE INICIO	P.Q. DE FIN	LONX (m)	TIPO DE DATO	IMD ANUAL (veh/día)	PORCENTAXE DE VEH. PESADOS
MORAÑA	EP-8202	MORAÑA - SOUTO - CEQUERIL	2	0+000	5+845	5845	ESTIMADO	516	1,94%
MORAÑA	EP-8203	SOUTO - IGREXA DE LAMAS	3	0+000	0+819	819	REAL	140	1,43%
CAMPO LAMEIRO	EP-8301	COUSO - ARMONDA	3	0+000	2+839	2.839	ESTIMADO	100	3,00%
CAMPO LAMEIRO	EP-8302	COUSO - AGUEIROS	3	0+000	3+708	3708	REAL	101	2,97%
CAMPO LAMEIRO	EP-8303	IGREXA DE FRAGAS	3	0+000	2+637	2.637	ESTIMADO	175	8,57%
CAMPO LAMEIRO	EP-8304	MUIMENTA - ARMONDA	3	0+000	1+282	1.282	ESTIMADO	88	9,09%
CAMPO LAMEIRO	EP-8305	CHACENTE - MORILLAS - SAN ISIDRO	3	0+000	9+994	9.994	ESTIMADO	162	4,94%
CUNTIS	EP-8401	PORTELA - O SOUTO DE VEA	2	0+000	6+778	6.778	ESTIMADO	2.722	8,71%
CUNTIS	EP-8402	CUNTIS - CEQUERIL	2	0+000	8+100	8.100	REAL	573	1,92%
CUNTIS	EP-8403	CUNTIS - ALTO DA CRUZ	2	0+000	4+631	4.631	ESTIMADO	260	1,54%
CUNTIS	EP-8404	PIÑEIRO - ARCOS	2	0+000	3+416	3.416	ESTIMADO	365	2,74%
CUNTIS	EP-8405	PORTELA - COUSELO	3	0+000	1+259	1.259	ESTIMADO	61	1,64%
VALGA	EP-8501	VALGA - MARTORES	2	0+000	6+160	6.160	ESTIMADO	192	1,56%
VALGA	EP-8502	VALGA - BAÑO	2	0+000	0+911	911	ESTIMADO	483	1,24%
VALGA	EP-8503	CORDEIRO - SENÍN	2	0+000	2+847	2.847	ESTIMADO	679	2,06%
VALGA	EP-8504	O FORNO - AS CERNADAS	2	0+000	6+449	6449	REAL	330	0,91%
VALGA	EP-8505	FERREIRÓS - VILAR	2	0+000	5+221	5.221	ESTIMADO	764	0,39%
VALGA	EP-8506	BAÑO - PO.548	2	0+000	0+768	768	REAL	447	1,34%
PONTECESURES	EP-8602	PORTO - VALEIROS	2	0+000	0+596	596	ESTIMADO	812	0,62%
CATOIRA	EP-8701	CATOIRA - SAN SALVADOR	2	0+000	2+205	2205	REAL	462	0,65%
CATOIRA	EP-8702	CATOIRA - TORRES DE OESTE	2	0+000	2+468	2468	ESTIMADO	588	4,59%
CATOIRA	EP-8703	DIMO - COAXE	2	0+000	3+326	3.326	ESTIMADO	959	2,61%
CAMBADOS	EP-9001	CASTRELO - COUTO DE ABAIXO	2	0+000	1+676	1.676	REAL	1.082	3,60%



CONCELLO	ESTRADA	TREITO	GRUPO	P.Q. DE INICIO	P.Q. DE FIN	LONX (m)	TIPO DE DATO	IMD ANUAL (veh/día)	PORCENTAXE DE VEH. PESADOS
CAMBADOS	EP-9002	FEFIÑÁNS - OUBIÑA	2	0+000	4+711	4.711	ESTIMADO	1.302	0,84%
CAMBADOS	EP-9003	VARIANTE DE CAMBADOS	2	0+000	0+793	793	ESTIMADO	2.384	0,96%
CAMBADOS	EP-9004	CORBILLÓN - TRAGOVE	2	0+000	1+340	1.340	ESTIMADO	2.169	1,84%
CAMBADOS	EP-9005	CORBILLÓN - TREMOEDO	2	0+000	3+190	3190	ESTIMADO	840	4,40%
CAMBADOS	EP-9006	A BOUZA - O FACHO (CASTRELO)	2	0+000	2+484	2.484	ESTIMADO	974	2,57%
O GROVE	EP-9101	O GROVE - EP.9103	2	0+000	0+806	806	REAL	2.481	3,18%
O GROVE	EP-9101	EP.9103 - IGREXA DE SAN VICENTE	2	0+806	7+459	6.653	ESTIMADO	1.201	2,58%
O GROVE	EP-9102	ACCESO AO MIRADOR DO SIRADELLA	3	0+000	1+911	1911	ESTIMADO	605	1,98%
O GROVE	EP-9103	RAMPA DE MELOXO	2	0+000	0+901	901	ESTIMADO	1.405	1,07%
O GROVE	EP-9105	TRAVESÍA DE BALEA	2	0+000	0+340	340	ESTIMADO	910	2,20%
O GROVE	EP-9106	PRAIA CARREIRO	2	0+877	1+622	745	ESTIMADO	579	1,73%
O GROVE	EP-9107	CAMIÑO DA VIRXEN DAS MAREAS	2	0+000	1+355	1355	REAL	1.362	2,79%
SANXENXO	EP-9201	SANXENXO - BORDÓNS - E.SAMIEIRA	2	0+000	5+720	5720	REAL	542	0,92%
SANXENXO	EP-9202	NANÍN - IGREXA DE BORDÓNS	2	0+000	1+106	1.106	REAL	210	0,95%
SANXENXO	EP-9203	PADRIÑAN - A LAXE	2	0+000	2+254	2.254	ESTIMADO	1.254	1,28%
SANXENXO	EP-9205	SANXENXO - MEAÑO	2	0+000	6+799	6.799	ESTIMADO	853	16,88%
SANXENXO	EP-9206	PORTONOVO - VICHONA	1	0+000	3+419	3.419	REAL	2.344	2,01%
SANXENXO	EP-9207	VICHONA - DENA	2	0+000	2+704	2.704	ESTIMADO	1.246	5,46%
SANXENXO	EP-9208	NOALLA - AIOS	2	0+000	4+908	4.908	REAL	756	1,85%
SANXENXO	EP-9209	PO.550 - IGREXA DE VILALONGA	2	0+000	0+834	834	ESTIMADO	478	2,51%
SANXENXO	EP-9210	ACCESO A ROUXIQUE	2	0+000	0+897	897	ESTIMADO	893	4,82%
SANXENXO	EP-9211	VILALONGA - A FIANTEIRA	2	0+000	1+618	1618	ESTIMADO	1.663	3,31%
SANXENXO	EP-9212	NOALLA - PRAIA DA LANZADA	2	0+000	1+649	1649	ESTIMADO	1.161	0,60%
SANXENXO	EP-9213	A GRANXA - DORRÓN	2	0+000	1+835	1.835	ESTIMADO	671	1,19%
MEAÑO	EP-9301	DENA - COUTO DE ABAIXO	2	0+000	1+917	1.917	REAL	382	3,14%
MEAÑO	EP-9302	XIL - COBAS - BARRANTES	2	0+000	5+757	5.757	ESTIMADO	510	0,59%



CONCELLO	ESTRADA	TREITO	GRUPO	P.Q. DE INICIO	P.Q. DE FIN	LONX (m)	TIPO DE DATO	IMD ANUAL (veh/día)	PORCENTAXE DE VEH. PESADOS
MEAÑO	EP-9303	MEAÑO - DENA	2	0+000	3+031	3.031	ESTIMADO	2.667	2,92%
MEAÑO	EP-9304	COUTO - EMBARCADOIRO	3	0+000	0+219	219	ESTIMADO	22	27,27%
MEAÑO	EP-9305	COIRÓN - RIBADUMIA - VG.4,2	1	0+000	4+372	4.372	REAL	3.988	5,64%
MEAÑO	EP-9305	VG.4,2 - BARRANTES	1	4+372	5+418	1046	REAL	3.509	6,18%
MEAÑO	EP-9305	BARRANTES - LEIRO	1	5+418	9+390	3.972	REAL	2.349	2,68%
MEAÑO	EP-9306	COBAS - PADRENDA	3	0+000	0+799	799	ESTIMADO	512	4,88%
MEIS	EP-9401	TRAVESÍA DE MEIS - SAN SALVADOR - ENLACE COA AUTOVÍA (AG-41)	2	0+000	0+310	310	ESTIMADO	556	3,06%
MEIS	EP-9402	MOSTEIRO - EP.9403	2	0+000	3+974	3974	ESTIMADO	737	1,49%
MEIS	EP-9402	EP.9403 - BARRANTES	1	3+974	7+529	3555	REAL	2.080	2,45%
MEIS	EP-9403	SANTO TOMÉ - SAN SALVADOR	2	0+000	4+625	4.625	ESTIMADO	402	1,49%
MEIS	EP-9404	IGREXA DE PARADELA	3	0+000	0+605	605	ESTIMADO	411	2,68%
MEIS	EP-9405	SAN MARTIÑO - A ARMENTEIRA - O BUSTO	1	0+000	6+767	6.767	REAL	1.247	2,49%
MEIS	EP-9406	GALLES - A ARMENTEIRA	3	0+000	5+584	5584	REAL	136	1,47%
MEIS	EP-9407	A GOULLA - PORRÁNS	2	0+000	6+591	6.591	REAL	1.121	3,12%
RIBADUMIA	EP-9501	RIBADUMIA - GREMLA	2	0+000	2+007	2.007	ESTIMADO	1.761	2,56%
RIBADUMIA	EP-9502	SISÁN - PONTE DE ESTACAS	2	0+000	2+594	2.594	ESTIMADO	445	3,60%
RIBADUMIA	EP-9503	SISÁN - PADRENDA	3	0+000	1+156	1.156	ESTIMADO	512	3,91%
RIBADUMIA	EP-9504	LEIRO - BESOMAÑO - RIBADUMIA	2	0+000	2+870	2.870	REAL	438	3,42%
RIBADUMIA	EP-9505	RAMAL DA IGREXA DE BARRANTES	3	0+000	0+876	876	ESTIMADO	419	2,15%
RIBADUMIA	EP-9506	BARRANTES - VILARIÑO	2	0+115	2+849	2.734	ESTIMADO	2.031	2,36%
RIBADUMIA	EP-9507	EP.9305 - EP.9504 (ESTRADA DO XERIATRICO)	3	0+000	0+610	610	ESTIMADO	449	1,11%
RIBADUMIA	EP-9508	LOIS - A GOULLA	2	0+000	3+402	3.402	ESTIMADO	2.002	6,14%
RIBADUMIA	EP-9509	OS MUÍÑOS NOVOS - TABUEIROS	2	0+000	2+111	2111	ESTIMADO	1.835	3,81%
RIBADUMIA	EP-9511	CABANELAS - PONTEARNELAS	2	0+000	2+957	2.957	ESTIMADO	1.013	1,28%
VILAGARCÍA DE AROUSA	EP-9601	VILAGARCÍA - CEA - CASTROGUNDÍN	2	0+000	1+613	1.613	REAL	802	1,12%



CONCELLO	ESTRADA	TREITO	GRUPO	P.Q. DE INICIO	P.Q. DE FIN	LONX (m)	TIPO DE DATO	IMD ANUAL (veh/día)	PORCENTAXE DE VEH. PESADOS
VILANOVA DE AROUSA	EP-9701	BAIÓN - ANDRÁS	2	0+000	9+230	9.230	ESTIMADO	558	2,51%
VILANOVA DE AROUSA	EP-9702	AS SINAS - VILANOVA	2	0+000	3+446	3.446	ESTIMADO	1.861	1,83%
VILANOVA DE AROUSA	EP-9703	VILANOVA - EP.9005	2	0+000	2+975	2.975	ESTIMADO	1.536	3,52%
VILANOVA DE AROUSA	EP-9703	EP.9005 - PONTEARNELAS	2	2+975	5+498	2.523	REAL	2.283	2,01%
VILANOVA DE AROUSA	EP-9704	IGREXA DE CALEIRO	2	0+000	0+386	386	ESTIMADO	2.278	2,85%
ILLA DE AROUSA	EP-9801	PONTE - A LAXES	2	0+000	1+254	1.254	ESTIMADO	3.854	5,68%
ILLA DE AROUSA	EP-9802	ESTRADA DAS ACEÑAS	2	0+000	1+393	1393	ESTIMADO	1.013	2,27%
ILLA DE AROUSA	EP-9803	EMBARCADOIRO - CENTRO	2	0+000	1+167	1.167	REAL	3.354	9,06%



FICHAS DE AFOROS



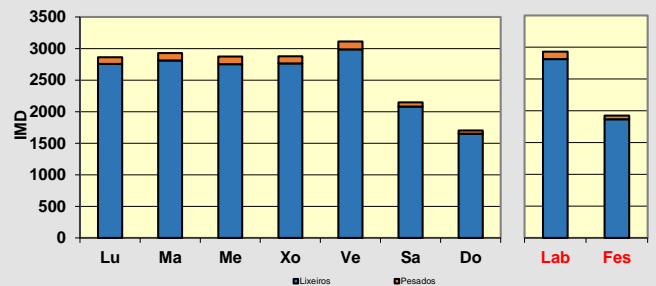
CAMPAÑA DE AFOROS 2020 DA REDE VIARIA DA DEPUTACIÓN DE PONTEVEDRA

Estación:	EP0002 TREITO 1	Aforo:	ÚNICO	Tipo:	NEUMÁTICA
Estrada:	EP0002	Concello:	PONTEVEDRA / VILABOA	Grupo:	2
Nome:	MARCO - TOMEZA - FIGUEIRIDO	Día inicial:	26/06/2020	Coord. UTM X:	530188,00
Treito:	MARCO - TOMEZA	Día final:	03/07/2020	Coord. UTM Y:	4695517,00
Intervalo:	0+000 a 2+000	P. q. aforo:	0+600	Datum:	WGS84 29N
IMD:	2.432	% pesados:	3,78%	Distribución:	47 % - 53 %



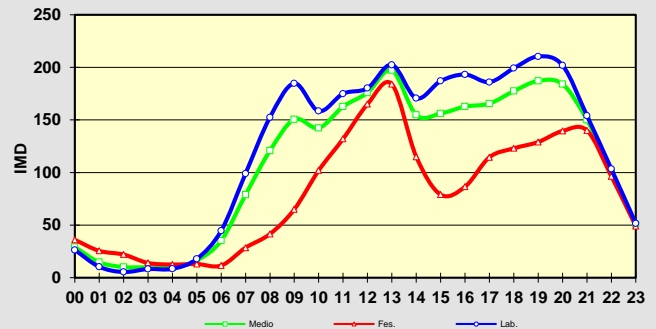
Aforo semanal

	Lixeiros	Pesados	% Pes.	Velocidade
Lu	2.756	106	3,7 %	39
Ma	2.811	118	4 %	39
Me	2.751	123	4,3 %	38
Xo	2.763	115	4 %	38
Ve	2.987	123	4 %	38
Sa	2.082	64	3 %	37
Do	1.652	51	3 %	37
Lab	2.814	117	4 %	39
Fes	1.867	58	3 %	37



Día medio

	Lab.	Fes.	Medio	Velocidade
00	26	36	29	38
01	10	26	15	38
02	5	22	10	38
03	8	14	10	40
04	8	13	10	43
05	18	13	16	40
06	45	12	35	41
07	99	29	79	39
08	152	42	121	39
09	185	65	151	39
10	158	102	142	38
11	175	132	163	38
12	180	165	176	38
13	202	184	197	39
14	171	115	155	39
15	187	79	156	39
16	193	87	163	39
17	186	115	166	38
18	199	123	177	37
19	210	129	187	37
20	202	140	184	38
21	154	140	150	37
22	103	97	101	38
23	52	49	51	37
TOTAL	2.931	1.925	2.643	
MEDIA HORARIA	122	80	110	39



Intensidade diaria na semana: **2.643**

% pesados na semana: **3,78%**

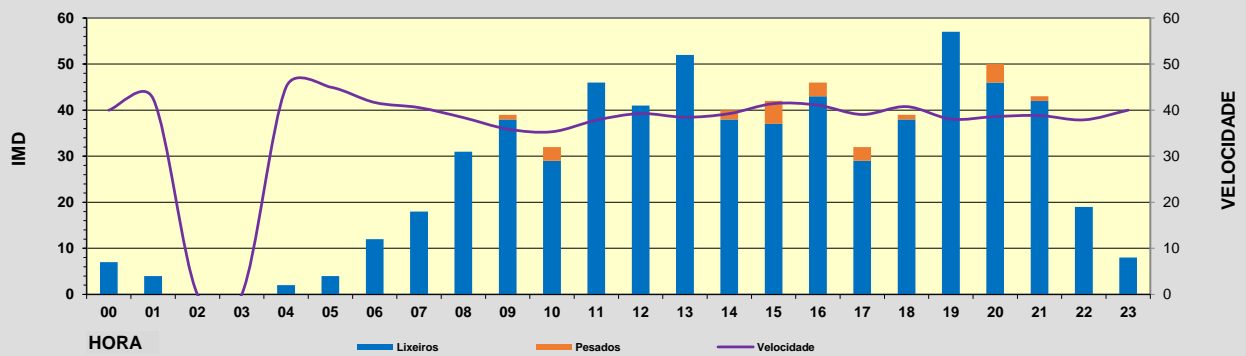
Observacións:

CAMPAÑA DE AFOROS 2020 DA REDE VIARIA DA DEPUTACIÓN DE PONTEVEDRA

Estación:	EP0006	Aforo:	ÚNICO	Tipo:	NEUMÁTICA
Estrada:	EP0006	Concello:	PONTEVEDRA	Grupo:	3
Nome:	MARCÓN - LUSQUIÑOS	Día inicial:	27/07/2020	Coord. UTM X:	530330,00
Treito:	MARCÓN - LUSQUIÑOS	Día final:	27/07/2020	Coord. UTM Y:	4695170,00
Intervalo:	0+000 a 2+481	P. q. aforo:	2+290	Datum:	WGS84 29N
IMD:	439	% pesados:	4,10%	Distribución:	48 % - 52 %

Aforo diario

Hora	Lixeiros	Pesados	% Pesados	Velocidade
00	7	0	0,0 %	40
01	4	0	0,0 %	43
02	0	0	0,0 %	0
03	0	0	0,0 %	0
04	2	0	0,0 %	45
05	4	0	0,0 %	45
06	12	0	0,0 %	42
07	18	0	0,0 %	41
08	31	0	0,0 %	38
09	38	1	2,6 %	36
10	29	3	9,4 %	35
11	46	0	0,0 %	38
12	41	0	0,0 %	39
13	52	0	0,0 %	38
14	38	2	5,0 %	39
15	37	5	11,9 %	41
16	43	3	6,5 %	41
17	29	3	9,4 %	39
18	38	1	2,6 %	41
19	57	0	0,0 %	38
20	46	4	8,0 %	39
21	42	1	2,3 %	39
22	19	0	0,0 %	38
23	8	0	0,0 %	40
TOTAL	641	23		
MEDIA HORARIA	27	1	3,46 %	40



Intensidade diaria puntual: **664**
% pesados puntual: **3,46%**

Observacións:

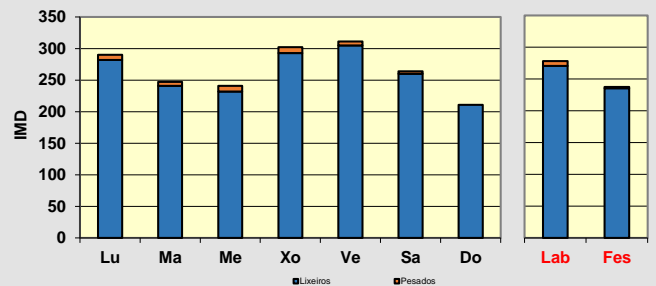
CAMPAÑA DE AFOROS 2020 DA REDE VIARIA DA DEPUTACIÓN DE PONTEVEDRA

Estación:	EP0014	Aforo:	ÚNICO	Tipo:	NEUMÁTICA
Estrada:	EP0014	Concello:	PONTEVEDRA	Grupo:	2
Nome:	TOMBO - SALGUEIRAL	Día inicial:	26/06/2020	Coord. UTM X:	533857,00
Treito:	TOMBO - SALGUEIRAL	Día final:	03/07/2020	Coord. UTM Y:	4697892,00
Intervalo:	0+000 a 2+966	P. q. aforo:	0+190	Datum:	WGS84 29N
IMD:	246	% pesados:	2,03%	Distribución:	50 % - 50 %



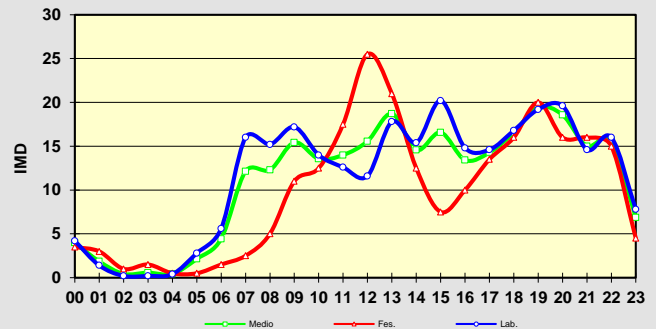
Aforo semanal

	Lixeiros	Pesados	% Pes.	Velocidade
Lu	282	8	2,8 %	49
Ma	241	6	2,4 %	50
Me	232	9	3,7 %	48
Xo	293	9	3 %	48
Ve	305	6	1,9 %	47
Sa	260	4	1,5 %	46
Do	211	0	0 %	46
Lab	271	8	2,7 %	48
Fes	236	2	0,8 %	46



Día medio

	Lab.	Fes.	Medio	Velocidade
00	4	4	4	48
01	1	3	2	52
02	0	1	0	50
03	0	2	1	50
04	0	1	0	50
05	3	1	2	50
06	6	2	4	50
07	16	3	12	47
08	15	5	12	47
09	17	11	15	46
10	14	13	14	49
11	13	18	14	46
12	12	26	16	48
13	18	21	19	47
14	15	13	15	50
15	20	8	17	48
16	15	10	13	46
17	15	14	14	49
18	17	16	17	48
19	19	20	19	49
20	20	16	19	48
21	15	16	15	46
22	16	15	16	48
23	8	5	7	49
TOTAL	278	238	267	
MEDIA HORARIA	12	10	11	48

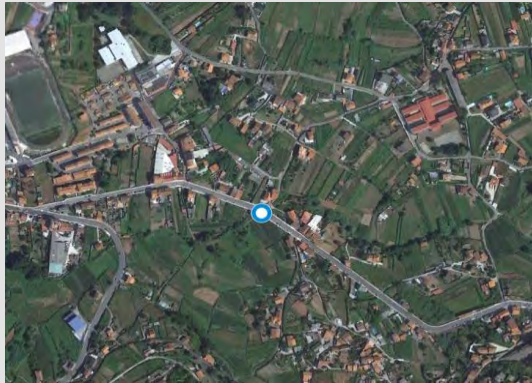


Intensidade diaria na semana: 267
% pesados na semana: 2,25%

Observacións:

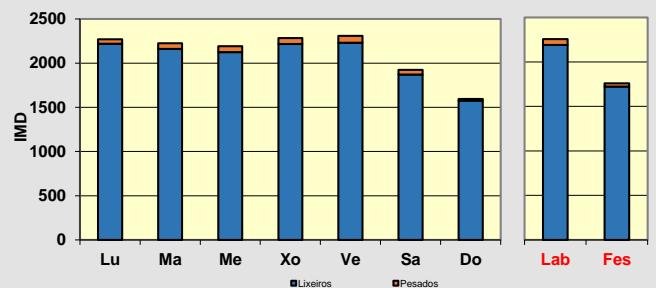
CAMPAÑA DE AFOROS 2020 DA REDE VIARIA DA DEPUTACIÓN DE PONTEVEDRA

Estación:	EP0019	Aforo:	ÚNICO	Tipo:	NEUMÁTICA
Estrada:	EP0019	Concello:	PONTEVEDRA / MARÍN	Grupo:	2
Nome:	FIGUEIRIDO - MARÍN	Día inicial:	26/06/2020	Coord. UTM X:	525324,00
Treito:	FIGUEIRIDO - MARÍN	Día final:	03/07/2020	Coord. UTM Y:	4692190,00
Intervalo:	0+000 a 6+840	P. q. aforo:	6+475	Datum:	WGS84 29N
IMD:	1.896	% pesados:	2,74%	Distribución:	53 % - 47 %



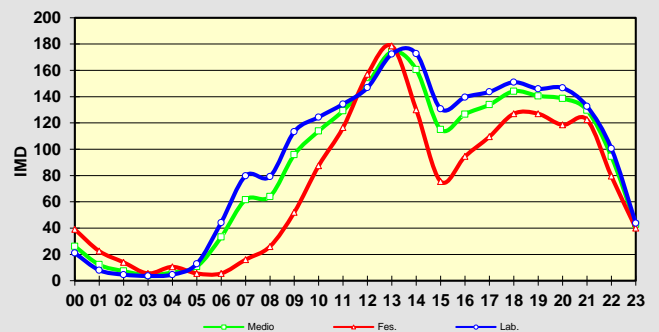
Aforo semanal

	Lixeiros	Pesados	% Pes.	Velocidade
Lu	2.219	52	2,3 %	45
Ma	2.161	64	2,9 %	46
Me	2.126	66	3,0 %	45
Xo	2.217	68	3,0 %	44
Ve	2.232	78	3,4 %	45
Sa	1.872	53	2,8 %	42
Do	1.575	20	1,3 %	42
Lab	2.191	66	2,9 %	45
Fes	1.724	37	2,1 %	42



Día medio

	Lab.	Fes.	Medio	Velocidade
00	21	39	26	45
01	8	23	12	45
02	5	14	7	43
03	4	6	4	48
04	5	11	6	51
05	13	6	11	50
06	44	6	33	49
07	80	16	62	50
08	79	26	64	46
09	113	52	96	46
10	124	88	114	45
11	134	117	129	44
12	147	157	150	44
13	172	179	174	43
14	173	130	161	44
15	131	76	115	46
16	140	95	127	45
17	144	110	134	44
18	151	127	144	45
19	146	127	141	44
20	147	119	139	43
21	133	123	130	42
22	101	80	95	43
23	44	40	43	45
TOTAL	2.257	1.760	2.115	
MEDIA HORARIA	94	73	88	45




Intensidade diaria na semana: **2.115**

% pesados na semana: **2,71%**

Observacións:

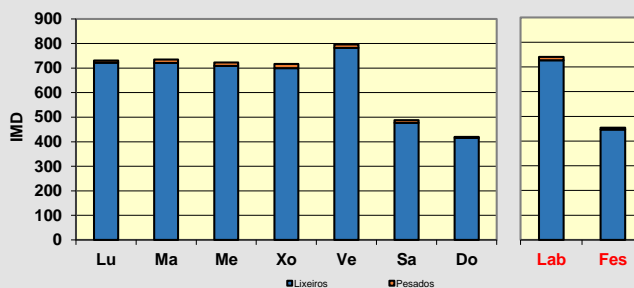
CAMPAÑA DE AFOROS 2020 DA REDE VIARIA DA DEPUTACIÓN DE PONTEVEDRA

Estación:	EP0101	Aforo:	ÚNICO	Tipo:	NEUMÁTICA
Estrada:	EP0101	Concello:	VILABOA	Grupo:	2
Nome:	POSTEMIRÓN - ACUÑA	Día inicial:	25/06/2020	Coord. UTM X:	529121,00
Treito:	POSTEMIRÓN - ACUÑA	Día final:	02/07/2020	Coord. UTM Y:	4688465,00
Intervalo:	0+000 a 4+952	P. q. aforo:	4+620	Datum:	WGS84 29N
IMD:	609	% pesados:	1,97%	Distribución:	51 % - 49 %



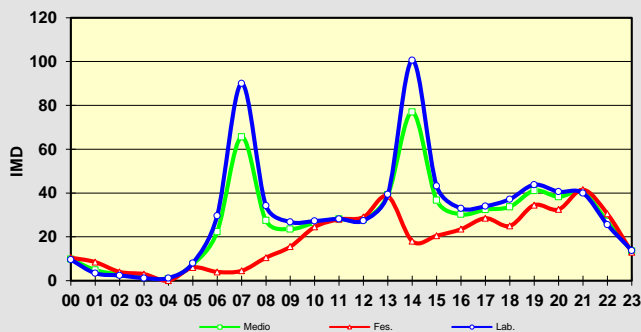
Aforo semanal

	Lixeiros	Pesados	% Pes.	Velocidade
Lu	722	9	1,2 %	46
Ma	721	14	1,9 %	48
Me	709	14	1,9 %	46
Xo	700	17	2,4 %	46
Ve	782	14	1,8 %	45
Sa	477	11	2,3 %	41
Do	416	4	1,0 %	41
Lab	727	14	1,8 %	46
Fes	447	8	1,7 %	41



Día medio

	Lab.	Fes.	Medio	Velocidade
00	10	11	10	43
01	3	9	5	42
02	2	4	3	48
03	1	3	2	48
04	1	0	1	52
05	8	6	7	48
06	30	4	22	53
07	90	5	66	53
08	34	11	27	48
09	27	16	24	44
10	27	25	26	40
11	28	28	28	40
12	27	29	28	40
13	39	39	39	42
14	101	18	77	50
15	43	21	37	45
16	33	24	30	44
17	34	29	32	43
18	37	25	34	43
19	44	35	41	41
20	41	33	38	41
21	40	42	40	43
22	26	31	27	44
23	14	13	14	43
TOTAL	740	454	659	
MEDIA HORARIA	31	19	27	45

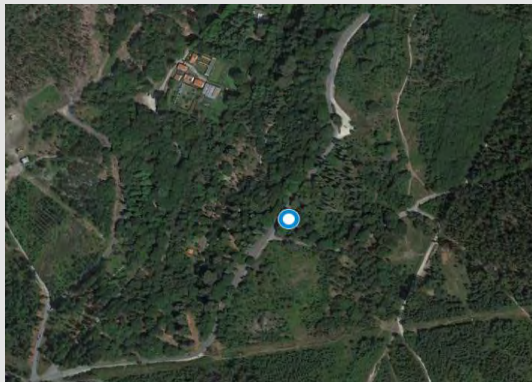


Intensidade diaria na semana: 659
% pesados na semana: 1,80%

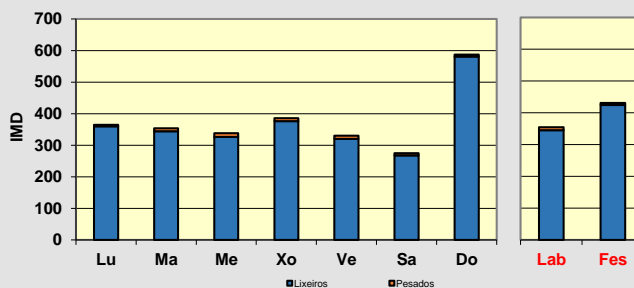
Observacións:

CAMPAÑA DE AFOROS 2020 DA REDE VIARIA DA DEPUTACIÓN DE PONTEVEDRA

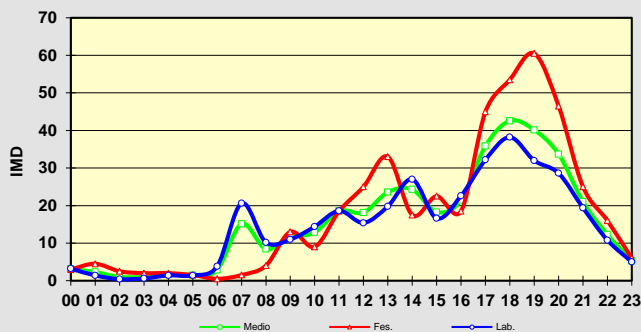
Estación:	EP0106	Aforo:	ÚNICO	Tipo:	NEUMÁTICA
Estrada:	EP0106	Concello:	VILABOA / MARÍN / MOAÑA	Grupo:	2
Nome:	LAGO CASTIÑEIRAS - COTORREDONDO - CRUZ DE MACEIRA	Día inicial:	26/06/2020	Coord. UTM X:	526767,00
Treito:	LAGO CASTIÑEIRAS - COTORREDONDO - CRUZ DE MACEIRA	Día final:	03/07/2020	Coord. UTM Y:	4689680,00
Intervalo:	0+000 a 7+155	P. q. aforo:	0+670	Datum:	WGS84 29N
IMD:	347	% pesados:	2,59%	Distribución:	42 % - 58 %


Aforo semanal

	Lixeiros	Pesados	% Pes.	Velocidade
Lu	360	5	1,4 %	52
Ma	344	10	2,8 %	55
Me	326	12	3,6 %	53
Xo	376	10	2,6 %	52
Ve	320	10	3,0 %	52
Sa	268	7	2,5 %	51
Do	581	6	1,0 %	45
Lab	345	9	2,7 %	53
Fes	425	7	1,5 %	47


Día medio

	Lab.	Fes.	Medio	Velocidade
00	3	3	3	51
01	1	5	2	56
02	0	3	1	49
03	1	2	1	61
04	1	2	2	65
05	1	2	1	62
06	4	1	3	59
07	21	2	15	64
08	10	4	8	56
09	11	13	12	55
10	14	9	13	54
11	19	19	19	51
12	15	25	18	52
13	20	33	24	54
14	27	18	24	59
15	17	23	18	53
16	23	19	21	50
17	32	45	36	48
18	38	54	43	44
19	32	61	40	43
20	29	47	34	47
21	19	25	21	49
22	11	16	12	54
23	5	6	5	58
TOTAL	355	431	376	
MEDIA HORARIA	15	18	16	54



Intensidade diaria na semana: **376**
% pesados na semana: **2,28%**

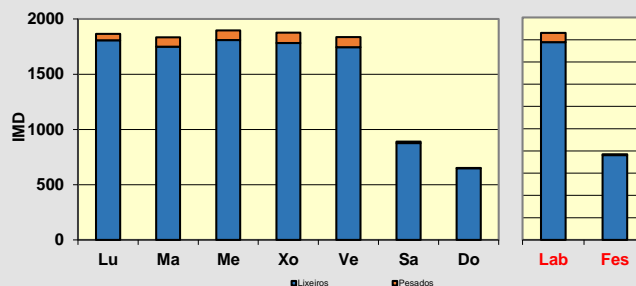
Observacións:

CAMPAÑA DE AFOROS 2020 DA REDE VIARIA DA DEPUTACIÓN DE PONTEVEDRA

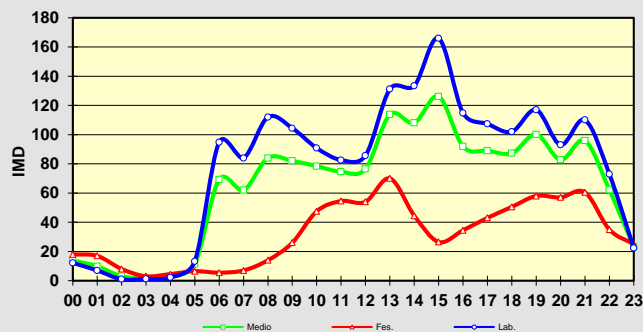
Estación:	EP0205	Aforo:	ÚNICO	Tipo:	NEUMÁTICA
Estrada:	EP0205	Concello:	PONTECALDELAS	Grupo:	2
Nome:	REIGOSA - TABOADELO	Día inicial:	26/06/2020	Coord. UTM X:	534967,00
Treito:	REIGOSA - TABOADELO	Día final:	03/07/2020	Coord. UTM Y:	4694755,00
Intervalo:	0+000 a 5+120	P. q. aforo:	0+165	Datum:	WGS84 29N
IMD:	1.355	% pesados:	4,43%	Distribución:	47 % - 53 %


Aforo semanal

	Lixeiros	Pesados	% Pes.	Velocidade
Lu	1.807	57	3,1 %	60
Ma	1.748	86	4,7 %	67
Me	1.809	88	4,6 %	70
Xo	1.782	94	5 %	72
Ve	1.744	91	5 %	66
Sa	876	13	1,5 %	57
Do	649	2	0,3 %	57
Lab	1.778	83	4,5 %	67
Fes	763	8	1 %	57

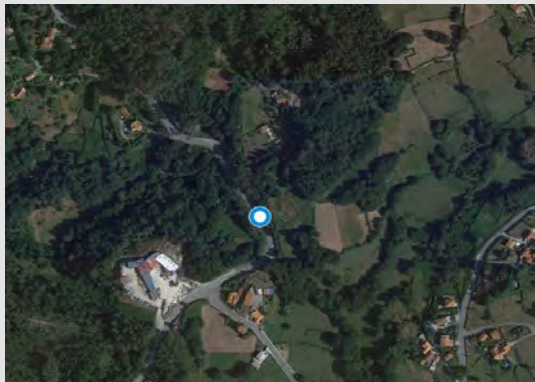

Día medio

	Lab.	Fes.	Medio	Velocidade
00	12	18	14	67
01	7	17	10	64
02	1	8	3	55
03	1	3	2	66
04	2	5	3	63
05	13	7	11	70
06	95	6	69	71
07	84	7	62	68
08	112	14	84	68
09	104	26	82	65
10	91	48	78	62
11	83	55	75	62
12	86	54	77	64
13	131	70	114	69
14	133	45	108	66
15	166	27	126	66
16	115	35	92	66
17	107	43	89	64
18	102	51	87	65
19	117	58	100	63
20	93	57	83	67
21	110	61	96	65
22	73	35	62	65
23	22	25	23	66
TOTAL	1.861	770	1.549	
MEDIA HORARIA	78	32	65	65


Intensidade diaria na semana: **1.549**
% pesados na semana: **3,97%**
Observacións:

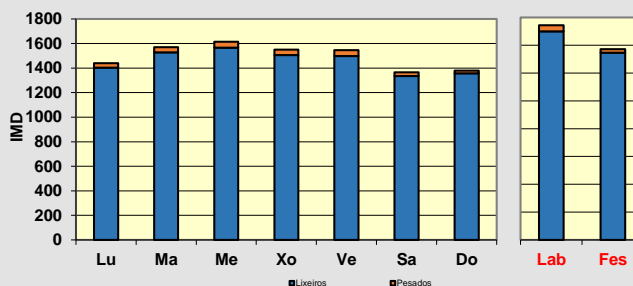
CAMPAÑA DE AFOROS 2020 DA REDE VIARIA DA DEPUTACIÓN DE PONTEVEDRA

Estación:	EP0301	Aforo:	ÚNICO	Tipo:	NEUMÁTICA
Estrada:	EP0301	Concello:	A LAMA	Grupo:	2
Nome:	A LAMA - PONTE DO VERDUGO	Día inicial:	28/07/2020	Coord. UTM X:	546067,00
Treito:	A LAMA - PONTE DO VERDUGO	Día final:	04/08/2020	Coord. UTM Y:	4694573,00
Intervalo:	0+000 a 2+066	P. q. aforo:	0+575	Datum:	WGS84 29N
IMD:	1.035	% pesados:	3,00%	Distribución:	50 % - 50 %



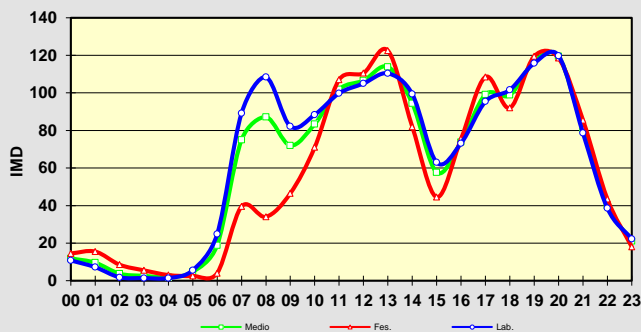
Aforo semanal

	Lixeiros	Pesados	% Pes.	Velocidade
Lu	1.403	36	2,5 %	56
Ma	1.528	42	2,7 %	55
Me	1.566	48	3 %	56
Xo	1.505	45	2,9 %	57
Ve	1.498	49	3,2 %	56
Sa	1.335	30	2,2 %	57
Do	1.358	21	1,5 %	56
Lab	1.500	44	2,8 %	56
Fes	1.347	26	1,9 %	56



Día medio

	Lab.	Fes.	Medio	Velocidade
00	11	15	12	56
01	7	16	10	60
02	2	9	4	62
03	1	6	3	58
04	1	3	2	60
05	6	3	5	57
06	25	4	19	56
07	89	40	75	57
08	108	34	87	56
09	82	47	72	54
10	88	71	83	54
11	100	107	102	55
12	105	111	107	56
13	110	123	114	57
14	99	82	94	57
15	63	45	58	58
16	73	76	74	58
17	95	109	99	58
18	102	92	99	57
19	116	120	117	56
20	120	119	119	55
21	79	86	81	55
22	39	44	40	56
23	22	18	21	57
TOTAL	1.544	1.372	1.495	
MEDIA HORARIA	64	57	62	57



Intensidade diaria na semana: 1.495
% pesados na semana: 2,59%

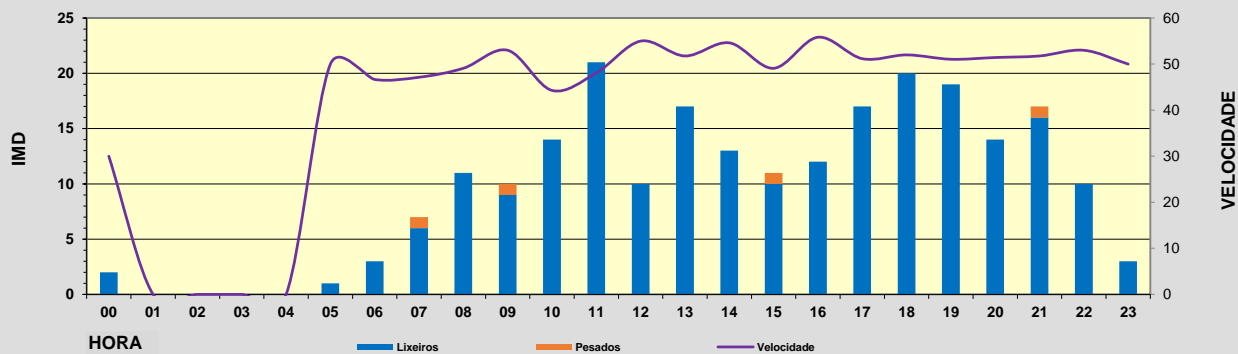

Observacións:

CAMPAÑA DE AFOROS 2020 DA REDE VIARIA DA DEPUTACIÓN DE PONTEVEDRA

Estación:	EP0302	Aforo:	ÚNICO	Tipo:	NEUMÁTICA
Estrada:	EP0302	Concello:	A LAMA / FORNELOS DE MONTES	Grupo:	3
Nome:	BERDUCIDO - A LAXE - AIROA	Día inicial:	23/07/2020	Coord. UTM X:	548216,00
Treito:	BERDUCIDO - A LAXE - AIROA	Día final:	24/07/2020	Coord. UTM Y:	4689162,00
Intervalo:	0+000 a 5+269	P. q. aforo:	0+350	Datum:	WGS84 29N
IMD:	161	% pesados:	1,86%	Distribución:	52 % - 48 %

Aforo diario

Hora	Lixeiros	Pesados	% Pesados	Velocidade
00	2	0	0,0 %	30
01	0	0	0,0 %	0
02	0	0	0,0 %	0
03	0	0	0,0 %	0
04	0	0	0,0 %	0
05	1	0	0,0 %	50
06	3	0	0,0 %	47
07	6	1	14,3 %	47
08	11	0	0,0 %	49
09	9	1	10,0 %	53
10	14	0	0,0 %	44
11	21	0	0,0 %	48
12	10	0	0,0 %	55
13	17	0	0,0 %	52
14	13	0	0,0 %	55
15	10	1	9,1 %	49
16	12	0	0,0 %	56
17	17	0	0,0 %	51
18	20	0	0,0 %	52
19	19	0	0,0 %	51
20	14	0	0,0 %	51
21	16	1	5,9 %	52
22	10	0	0,0 %	53
23	3	0	0,0 %	50
TOTAL	228	4		
MEDIA HORARIA	10	0	1,72 %	50



Intensidade diaria puntual:	232
% pesados puntual:	1,72%

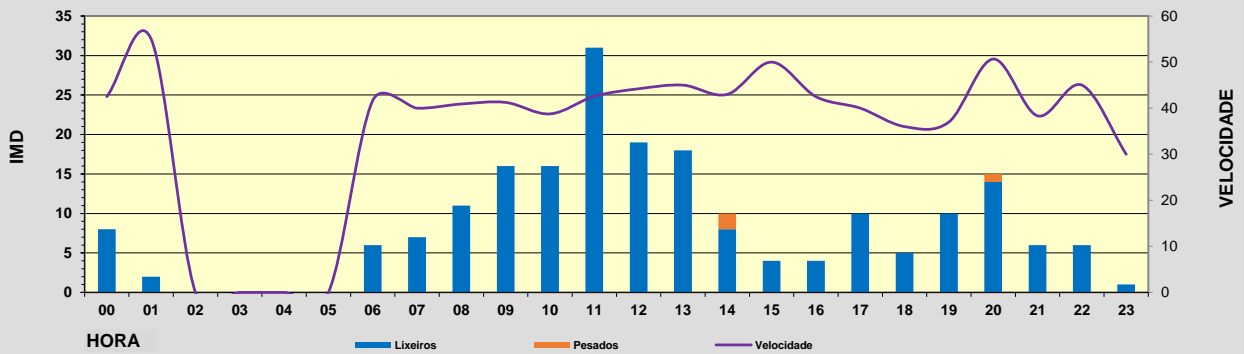
Observacións:

CAMPAÑA DE AFOROS 2020 DA REDE VIARIA DA DEPUTACIÓN DE PONTEVEDRA

Estación:	EP0401	Aforo:	ÚNICO	Tipo:	NEUMÁTICA
Estrada:	EP0401	Concello:	COTOBADA / PONTECALDE	Grupo:	3
Nome:	CARBALLEDO - CAROI	Día inicial:	23/07/2020	Coord. UTM X:	542640,00
Treito:	CARBALLEDO - CAROI	Día final:	24/07/2020	Coord. UTM Y:	4702607,00
Intervalo:	0+000 a 9+391	P. q. aforo:	0+460	Datum:	WGS84 29N
IMD:	148	% pesados:	2,03%	Distribución:	41 % - 59 %

Aforo diario

Hora	Lixeiros	Pesados	% Pesados	Velocidade
00	8	0	0,0 %	43
01	2	0	0,0 %	55
02	0	0	0,0 %	0
03	0	0	0,0 %	0
04	0	0	0,0 %	0
05	0	0	0,0 %	0
06	6	0	0,0 %	42
07	7	0	0,0 %	40
08	11	0	0,0 %	41
09	16	0	0,0 %	41
10	16	0	0,0 %	39
11	31	0	0,0 %	43
12	19	0	0,0 %	44
13	18	0	0,0 %	45
14	8	2	20,0 %	43
15	4	0	0,0 %	50
16	4	0	0,0 %	43
17	10	0	0,0 %	40
18	5	0	0,0 %	36
19	10	0	0,0 %	37
20	14	1	6,7 %	51
21	6	0	0,0 %	38
22	6	0	0,0 %	45
23	1	0	0,0 %	30
TOTAL	202	3		
MEDIA HORARIA	8	0	1,46 %	42

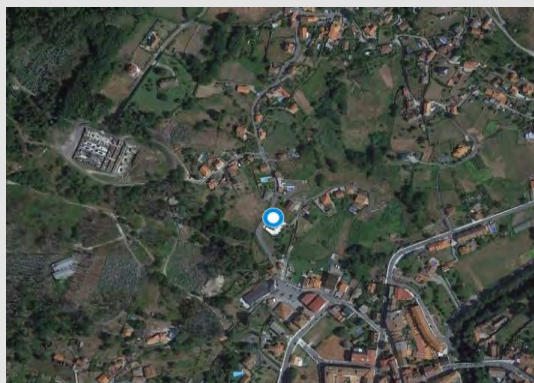


Intensidade diaria puntual:	205
% pesados puntual:	1,46%

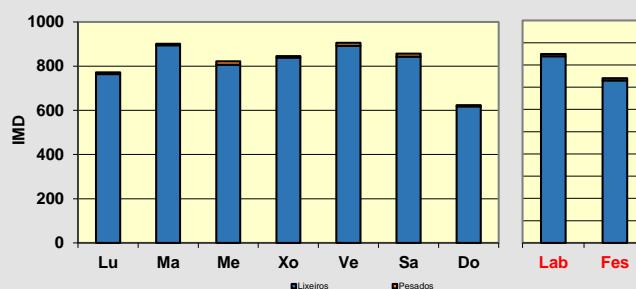
Observacións:

CAMPAÑA DE AFOROS 2020 DA REDE VIARIA DA DEPUTACIÓN DE PONTEVEDRA

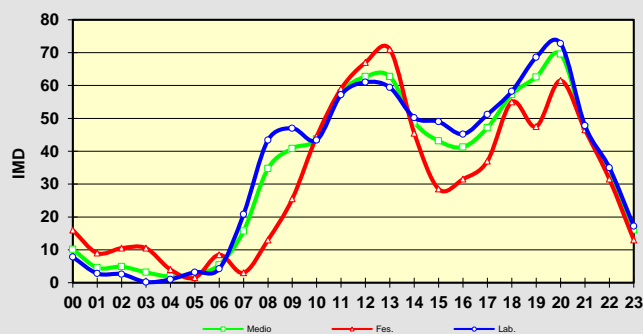
Estación:	EP0407	Aforo:	ÚNICO	Tipo:	NEUMÁTICA
Estrada:	EP0407	Concello:	COTOBADA / PONTECALDELAS	Grupo:	2
Nome:	BORELA - PONTE CALDELAS	Día inicial:	16/06/2020	Coord. UTM X:	540837,00
Treito:	BORELA - PONTE CALDELAS	Día final:	23/06/2020	Coord. UTM Y:	4693469,00
Intervalo:	0+000 a 9+000	P. q. aforo:	8+685	Datum:	WGS84 29N
IMD:	609	% pesados:	1,59%	Distribución:	48 % - 52 %


Aforo semanal

	Lixeiros	Pesados	% Pes.	Velocidade
Lu	764	8	1 %	42
Ma	895	6	0,7 %	42
Me	806	16	1,9 %	42
Xo	839	6	0,7 %	43
Ve	892	14	1,5 %	42
Sa	843	14	1,6 %	42
Do	618	6	1 %	41
Lab	839	10	1,2 %	42
Fes	731	10	1,4 %	41


Día medio

	Lab.	Fes.	Medio	Velocidade
00	8	16	10	44
01	3	9	5	42
02	3	11	5	43
03	0	11	3	45
04	1	4	2	47
05	3	2	3	45
06	4	9	5	45
07	21	3	16	44
08	43	13	35	43
09	47	26	41	43
10	43	45	44	43
11	57	59	58	41
12	61	67	63	42
13	59	71	63	42
14	50	46	49	43
15	49	29	43	42
16	45	32	41	42
17	51	37	47	43
18	58	55	57	42
19	69	48	63	41
20	73	62	70	41
21	48	47	47	40
22	35	32	34	42
23	17	13	16	41
TOTAL	849	741	818	
MEDIA HORARIA	35	31	34	43



Intensidade diaria na semana: **818**
% pesados na semana: **1,22%**

Observacións:

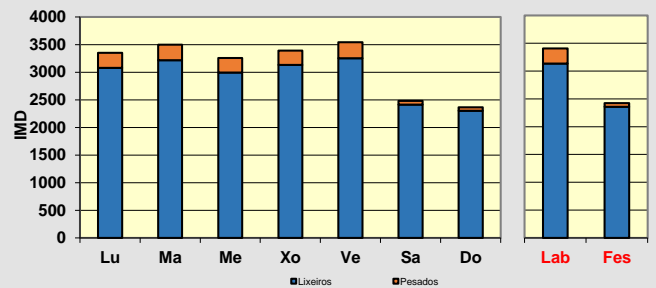
CAMPAÑA DE AFOROS 2020 DA REDE VIARIA DA DEPUTACIÓN DE PONTEVEDRA

Estación:	EP0506	Aforo:	ÚNICO	Tipo:	NEUMÁTICA
Estrada:	EP0506	Concello:	BARRO	Grupo:	2
Nome:	CURRO - PORTELA	Día inicial:	26/06/2020	Coord. UTM X:	527734,00
Treito:	CURRO - PORTELA	Día final:	03/07/2020	Coord. UTM Y:	4706842,00
Intervalo:	0+000 a 3+692	P. q. aforo:	1+100	Datum:	WGS84 29N
IMD:	2.832	% pesados:	7,13%	Distribución:	48 % - 52 %



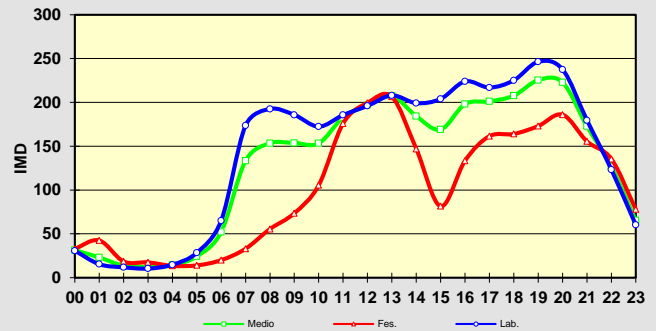
Aforo semanal

	Lixeiros	Pesados	% Pes.	Velocidade
Lu	3.080	269	8,0 %	66
Ma	3.217	282	8,1 %	67
Me	2.996	259	8,0 %	64
Xo	3.131	261	7,7 %	65
Ve	3.254	287	8,1 %	66
Sa	2.413	69	2,8 %	65
Do	2.303	63	2,7 %	65
Lab	3.136	272	8,0 %	66
Fes	2.358	66	2,7 %	65



Día medio

	Lab.	Fes.	Medio	Velocidade
00	31	33	31	72
01	15	43	23	68
02	12	19	14	65
03	10	18	12	66
04	15	14	14	69
05	28	14	24	71
06	65	20	52	72
07	174	33	133	66
08	193	56	153	65
09	186	74	154	64
10	172	106	153	62
11	186	176	183	63
12	196	200	197	63
13	208	207	208	65
14	199	147	184	68
15	204	82	169	68
16	224	134	198	67
17	217	162	201	65
18	225	164	208	66
19	246	173	225	67
20	238	186	223	65
21	180	156	173	65
22	123	136	127	67
23	60	78	65	69
TOTAL	3.407	2.424	3.126	
MEDIA HORARIA	142	101	130	67



Intensidade diaria na semana: **3.126**

% pesados na semana: **6,81%**

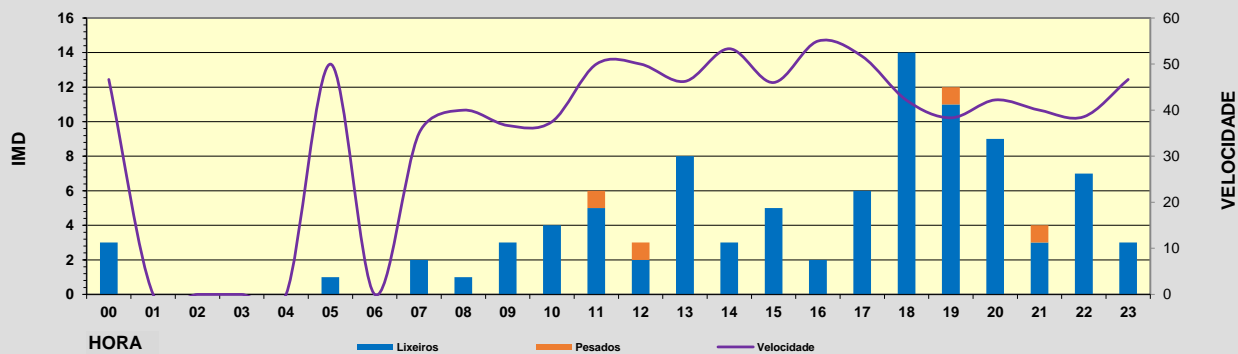

Observacións:

CAMPAÑA DE AFOROS 2020 DA REDE VIARIA DA DEPUTACIÓN DE PONTEVEDRA

Estación:	EP0509	Aforo:	ÚNICO	Tipo:	NEUMÁTICA
Estrada:	EP0509	Concello:	BARRO	Grupo:	3
Nome:	RAMAL DA IGREXA - PORTELA	Día inicial:	23/07/2020	Coord. UTM X:	528890,00
Treito:	RAMAL DA IGREXA - PORTELA	Día final:	24/07/2020	Coord. UTM Y:	4706905,00
Intervalo:	0+000 a 0+270	P. q. aforo:	0+100	Datum:	WGS84 29N
IMD:	73	% pesados:	5,48%	Distribución:	50 % - 50 %

Aforo diario

Hora	Lixeiros	Pesados	% Pesados	Velocidade
00	3	0	0,0 %	47
01	0	0	0,0 %	0
02	0	0	0,0 %	0
03	0	0	0,0 %	0
04	0	0	0,0 %	0
05	1	0	0,0 %	50
06	0	0	0,0 %	0
07	2	0	0,0 %	35
08	1	0	0,0 %	40
09	3	0	0,0 %	37
10	4	0	0,0 %	38
11	5	1	16,7 %	50
12	2	1	33,3 %	50
13	8	0	0,0 %	46
14	3	0	0,0 %	53
15	5	0	0,0 %	46
16	2	0	0,0 %	55
17	6	0	0,0 %	52
18	14	0	0,0 %	42
19	11	1	8,3 %	38
20	9	0	0,0 %	42
21	3	1	25,0 %	40
22	7	0	0,0 %	39
23	3	0	0,0 %	47
TOTAL	92	4		
MEDIA HORARIA	4	0	4,17 %	45



Intensidade diaria puntual:	96
% pesados puntual:	4,17%

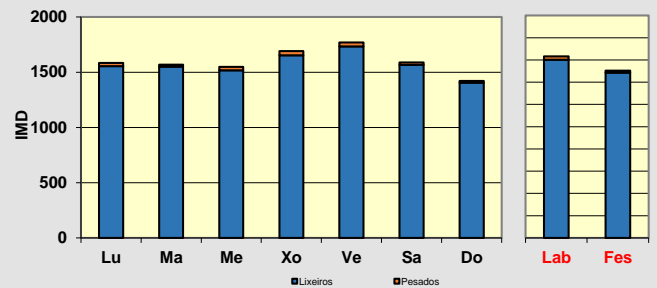
Observacións:

CAMPAÑA DE AFOROS 2020 DA REDE VIARIA DA DEPUTACIÓN DE PONTEVEDRA

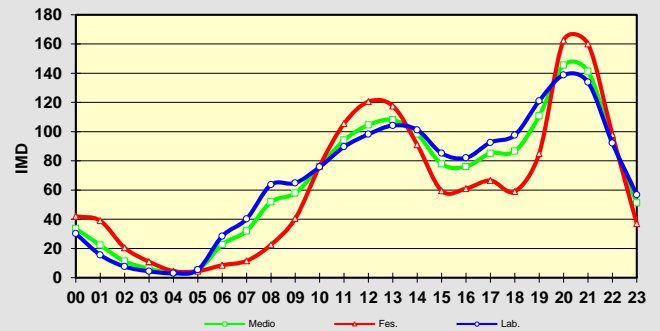
Estación:	EP0604	Aforo:	ÚNICO	Tipo:	NEUMÁTICA
Estrada:	EP0604	Concello:	POIO	Grupo:	2
Nome:	PO.308 - CASALVITO - O PEREIRO	Día inicial:	28/07/2020	Coord. UTM X:	524640,00
Treito:	PO.308 - CASALVITO - O PEREIRO	Día final:	04/08/2020	Coord. UTM Y:	4698350,00
Intervalo:	0+000 a 1+287	P. q. aforo:	0+385	Datum:	WGS84 29N
IMD:	1.147	% pesados:	1,92%	Distribución:	49 % - 51 %


Aforo semanal

	Lixeiros	Pesados	% Pes.	Velocidade
Lu	1.555	30	1,9 %	47
Ma	1.551	18	1,1 %	47
Me	1.518	30	1,9 %	47
Xo	1.653	37	2,2 %	46
Ve	1.733	36	2,0 %	47
Sa	1.566	22	1,4 %	47
Do	1.406	14	1,0 %	46
Lab	1.602	30	1,9 %	47
Fes	1.486	18	1,2 %	47



Día medio

	Lab.	Fes.	Medio	Velocidade
00	30	42	34	47
01	16	39	22	48
02	8	21	11	46
03	4	11	6	46
04	3	5	3	48
05	5	5	5	51
06	28	9	23	47
07	40	12	32	48
08	64	23	52	47
09	65	41	58	47
10	76	77	76	46
11	90	106	94	45
12	98	121	105	47
13	104	118	108	48
14	101	91	98	49
15	85	60	78	50
16	82	61	76	49
17	93	67	85	49
18	98	59	87	48
19	121	85	111	48
20	139	163	146	45
21	134	160	141	45
22	92	98	94	46
23	57	37	51	46
TOTAL	1.632	1.504	1.596	
MEDIA HORARIA	68	63	66	47

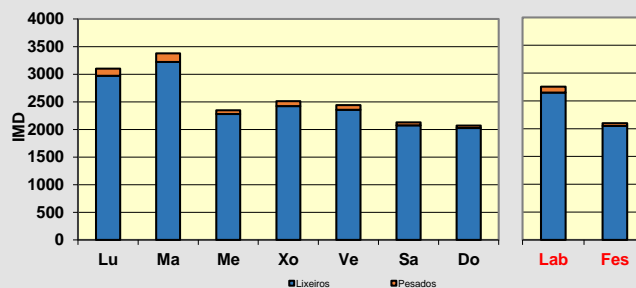

Intensidade diaria na semana: **1.596**
% pesados na semana: **1,67%**
Observacións:

CAMPAÑA DE AFOROS 2020 DA REDE VIARIA DA DEPUTACIÓN DE PONTEVEDRA

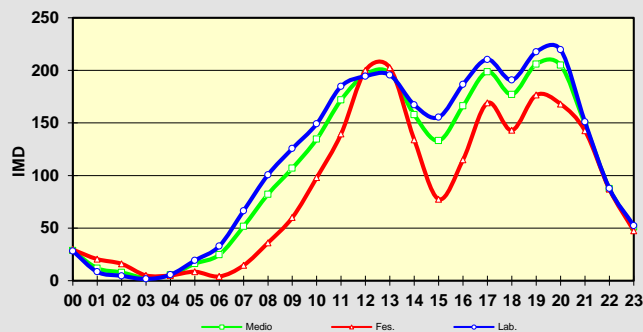
Estación:	EP1008	Aforo:	ÚNICO	Tipo:	NEUMÁTICA
Estrada:	EP1008	Concello:	CANGAS	Grupo:	2
Nome:	O HÍO - VILANOVA	Día inicial:	25/06/2020	Coord. UTM X:	513704,00
Treito:	O HÍO - VILANOVA	Día final:	02/07/2020	Coord. UTM Y:	4680419,00
Intervalo:	0+000 a 3+150	P. q. aforo:	0+920	Datum:	WGS84 29N
IMD:	2.181	% pesados:	3,99%	Distribución:	50 % - 50 %


Aforo semanal

	Lixeiros	Pesados	% Pes.	Velocidade
Lu	2.970	130	4,2 %	43
Ma	3.221	156	4,6 %	42
Me	2.280	67	2,9 %	43
Xo	2.422	91	3,6 %	43
Ve	2.355	87	3,6 %	43
Sa	2.073	53	2,5 %	42
Do	2.025	47	2,3 %	41
Lab	2.650	106	3,9 %	43
Fes	2.049	50	2,4 %	42


Día medio

	Lab.	Fes.	Medio	Velocidade
00	28	30	29	43
01	8	21	12	43
02	5	16	8	43
03	2	5	3	41
04	6	5	5	51
05	19	9	16	50
06	33	4	25	49
07	66	15	52	46
08	101	36	82	45
09	126	60	107	44
10	149	98	135	43
11	185	140	172	43
12	194	200	196	43
13	196	203	198	43
14	167	134	158	43
15	155	78	133	43
16	187	115	166	42
17	210	169	199	42
18	191	143	177	42
19	218	177	206	41
20	220	168	205	40
21	151	143	149	41
22	88	87	88	41
23	52	48	51	43
TOTAL	2.756	2.099	2.568	
MEDIA HORARIA	115	87	107	43


Intensidade diaria na semana: **2.568**
% pesados na semana: **3,51%**
Observacións:

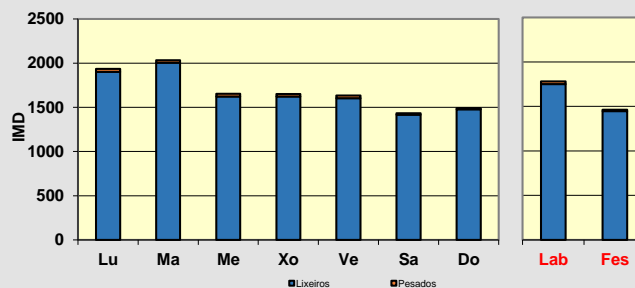
CAMPAÑA DE AFOROS 2020 DA REDE VIARIA DA DEPUTACIÓN DE PONTEVEDRA

Estación:	EP1010	Aforo:	ÚNICO	Tipo:	NEUMÁTICA
Estrada:	EP1010	Concello:	CANGAS	Grupo:	2
Nome:	ACCESO Á PRAIA DE LIMÉNS	Día inicial:	25/06/2020	Coord. UTM X:	515838,00
Treito:	ACCESO Á PRAIA DE LIMÉNS	Día final:	02/07/2020	Coord. UTM Y:	4678759,00
Intervalo:	0+000 a 0+546	P. q. aforo:	0+300	Datum:	WGS84 29N
IMD:	1.436	% pesados:	1,74%	Distribución:	50 % - 50 %



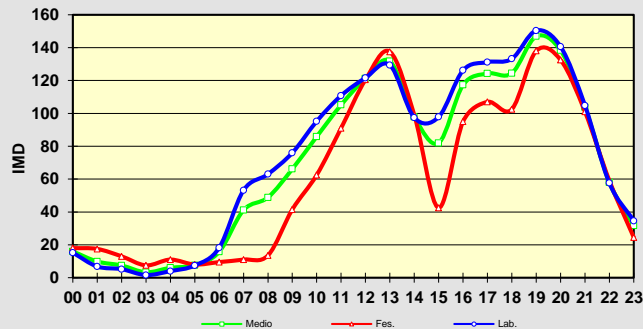
Aforo semanal

	Lixeiros	Pesados	% Pes.	Velocidade
Lu	1.902	33	1,7 %	44
Ma	2.004	30	1,5 %	44
Me	1.623	30	1,8 %	44
Xo	1.624	26	1,6 %	43
Ve	1.603	32	2,0 %	43
Sa	1.417	16	1,1 %	43
Do	1.478	15	1,0 %	42
Lab	1.751	30	1,7 %	44
Fes	1.448	16	1,1 %	42



Día medio

	Lab.	Fes.	Medio	Velocidade
00	15	18	16	48
01	7	18	10	49
02	5	13	7	49
03	2	8	3	49
04	4	11	6	50
05	7	8	8	53
06	18	10	16	48
07	53	11	41	46
08	63	14	49	45
09	76	42	66	43
10	95	63	86	44
11	111	91	105	43
12	122	121	121	42
13	129	138	132	44
14	97	99	98	45
15	98	43	82	45
16	126	95	117	44
17	131	107	124	43
18	133	103	124	42
19	150	138	147	42
20	141	133	138	42
21	105	101	104	42
22	58	59	58	44
23	35	25	32	46
TOTAL	1.781	1.463	1.690	
MEDIA HORARIA	74	61	70	45




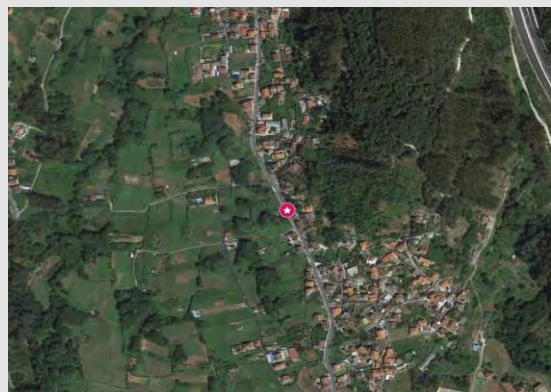
Intensidade diaria na semana: **1.690**

% pesados na semana: **1,54%**

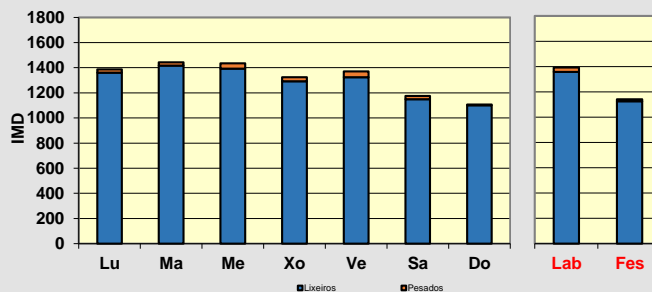
Observacións:

CAMPAÑA DE AFOROS 2020 DA REDE VIARIA DA DEPUTACIÓN DE PONTEVEDRA

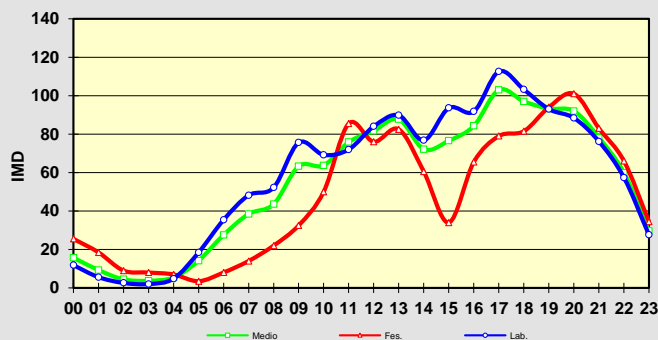
Estación:	EP1102	Aforo:	1/2	Tipo:	NEUMÁTICA
Estrada:	EP1102	Concello:	MOAÑA	Grupo:	1
Nome:	MEIRA - FRAGA	Día inicial:	29/05/2020	Coord. UTM X:	522709,00
Treito:	MEIRA - FRAGA	Día final:	05/06/2020	Coord. UTM Y:	4682973,00
Intervalo:	0+000 a 5+227	P. q. aforo:	1+276	Datum:	WGS84 29N
IMD:	1.223	% pesados:	2,04%	Distribución:	53 % - 47 %


Aforo semanal

	Lixeiros	Pesados	% Pes.	Velocidade
Lu	1.361	26	1,9 %	49
Ma	1.417	26	1,8 %	49
Me	1.392	44	3,1 %	48
Xo	1.293	32	2,4 %	49
Ve	1.324	46	3,4 %	49
Sa	1.149	26	2,2 %	48
Do	1.102	5	0,5 %	48
Lab	1.357	35	2,5 %	49
Fes	1.126	16	1,4 %	48

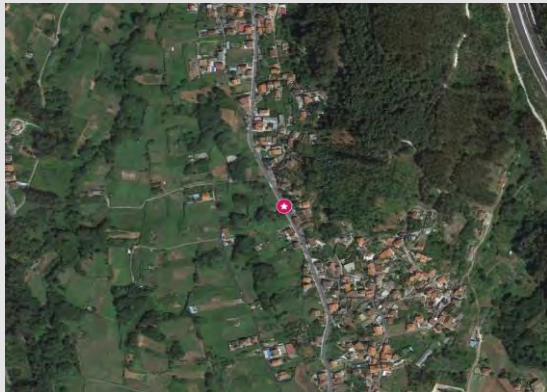

Día medio

	Lab.	Fes.	Medio	Velocidade
00	12	26	16	51
01	6	19	9	52
02	3	9	4	50
03	2	8	4	57
04	5	7	5	54
05	18	4	14	51
06	35	8	28	52
07	48	14	38	52
08	52	22	44	49
09	76	33	63	47
10	69	50	64	48
11	72	86	76	47
12	84	76	82	50
13	90	83	88	49
14	77	61	72	51
15	94	34	77	51
16	92	66	84	48
17	113	79	103	48
18	103	82	97	48
19	93	94	93	47
20	88	101	92	46
21	76	83	78	47
22	57	66	60	48
23	28	35	30	51
TOTAL	1.392	1.141	1.320	
MEDIA HORARIA	58	48	55	50


Intensidade diaria na semana: **1.320**
% pesados na semana: **2,22%**
Observacións:

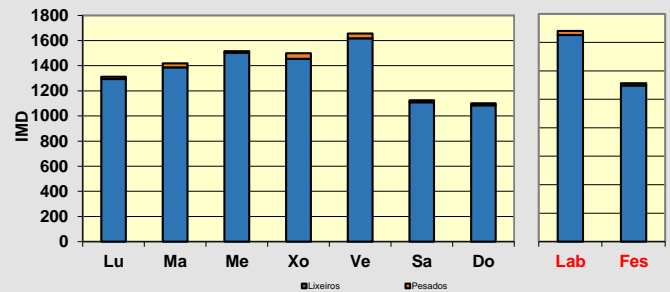
CAMPAÑA DE AFOROS 2020 DA REDE VIARIA DA DEPUTACIÓN DE PONTEVEDRA

Estación:	EP1102	Aforo:	2/2	Tipo:	NEUMÁTICA
Estrada:	EP1102	Concello:	MOAÑA	Grupo:	1
Nome:	MEIRA - FRAGA	Día inicial:	13/10/2020	Coord. UTM X:	522709,00
Treito:	MEIRA - FRAGA	Día final:	20/10/2020	Coord. UTM Y:	4682973,00
Intervalo:	0+000 a 5+227	P. q. aforo:	1+276	Datum:	WGS84 29N
IMD:	1.223	% pesados:	2,04%	Distribución:	49 % - 51 %



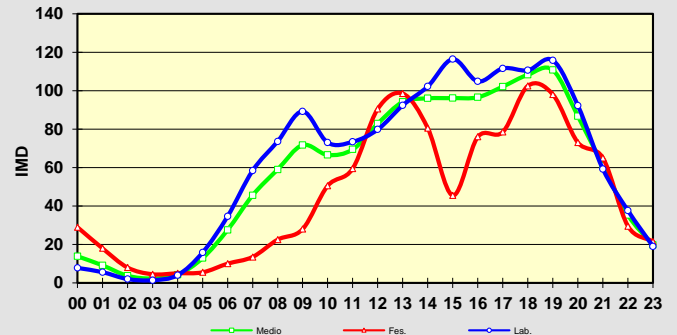
Aforo semanal

	Lixeiros	Pesados	% Pes.	Velocidade
Lu	1.295	18	1,4 %	47
Ma	1.386	32	2,3 %	47
Me	1.504	11	0,7 %	47
Xo	1.456	43	2,9 %	48
Ve	1.619	38	2,3 %	46
Sa	1.109	16	1,4 %	47
Do	1.086	15	1,4 %	47
Lab	1.452	28	1,9 %	47
Fes	1.098	16	1,4 %	47



Día medio

	Lab.	Fes.	Medio	Velocidade
00	8	29	14	50
01	6	18	9	49
02	2	8	4	48
03	1	5	2	51
04	4	5	4	57
05	16	6	13	51
06	35	10	28	53
07	58	14	46	51
08	74	23	59	47
09	89	28	72	46
10	73	51	67	44
11	73	60	69	45
12	80	91	83	45
13	92	99	94	48
14	102	81	96	48
15	116	46	96	49
16	105	76	97	47
17	112	79	102	47
18	111	103	108	45
19	116	98	111	45
20	92	73	87	46
21	59	65	61	49
22	38	30	35	51
23	19	22	20	50
TOTAL	1.480	1.113	1.375	
MEDIA HORARIA	62	46	57	48




Intensidade diaria na semana: **1.375**

% pesados na semana: **1,80%**

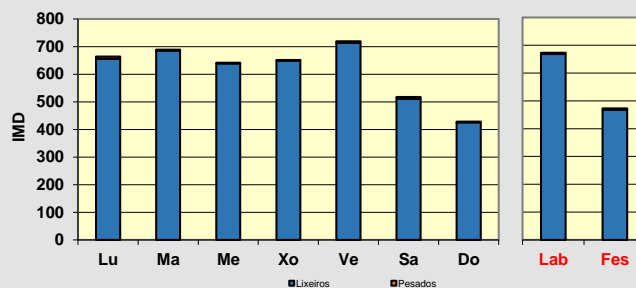
Observacións:

CAMPAÑA DE AFOROS 2020 DA REDE VIARIA DA DEPUTACIÓN DE PONTEVEDRA

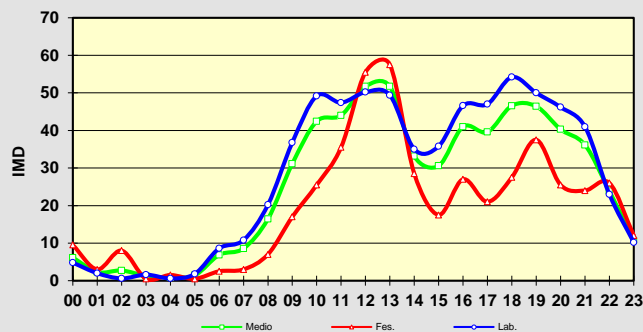
Estación:	EP1103	Aforo:	ÚNICO	Tipo:	NEUMÁTICA
Estrada:	EP1103	Concello:	MOAÑA	Grupo:	2
Nome:	SAN BIEITO - DOMAIO	Día inicial:	25/06/2020	Coord. UTM X:	526129,00
Treito:	SAN BIEITO - DOMAIO	Día final:	02/07/2020	Coord. UTM Y:	4682264,00
Intervalo:	0+000 a 2+450	P. q. aforo:	0+875	Datum:	WGS84 29N
IMD:	551	% pesados:	0,91%	Distribución:	54 % - 46 %


Aforo semanal

	Lixeiros	Pesados	% Pes.	Velocidade
Lu	656	8	1,2 %	40
Ma	685	4	0,6 %	40
Me	639	3	0,5 %	38
Xo	649	2	0,3 %	39
Ve	714	5	0,7 %	38
Sa	510	8	1,5 %	38
Do	426	2	0,5 %	38
Lab	669	4	0,7 %	39
Fes	468	5	1,1 %	38


Día medio

	Lab.	Fes.	Medio	Velocidade
00	5	10	6	43
01	2	3	2	41
02	1	8	3	44
03	2	1	1	44
04	1	2	1	42
05	2	1	1	39
06	9	3	7	36
07	11	3	9	38
08	20	7	16	40
09	37	17	31	39
10	49	26	42	38
11	47	36	44	39
12	50	56	52	37
13	49	58	52	39
14	35	29	33	42
15	36	18	31	39
16	47	27	41	40
17	47	21	40	39
18	54	28	47	38
19	50	38	46	39
20	46	26	40	37
21	41	24	36	38
22	23	26	24	38
23	10	12	11	39
TOTAL	673	473	616	
MEDIA HORARIA	28	20	26	39

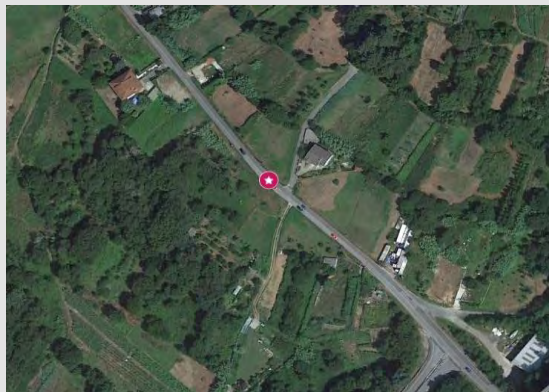


Intensidade diaria na semana: **616**
% pesados na semana: **0,74%**

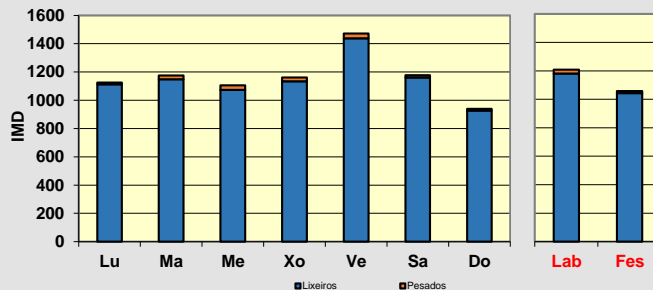
Observacións:

CAMPAÑA DE AFOROS 2020 DA REDE VIARIA DA DEPUTACIÓN DE PONTEVEDRA

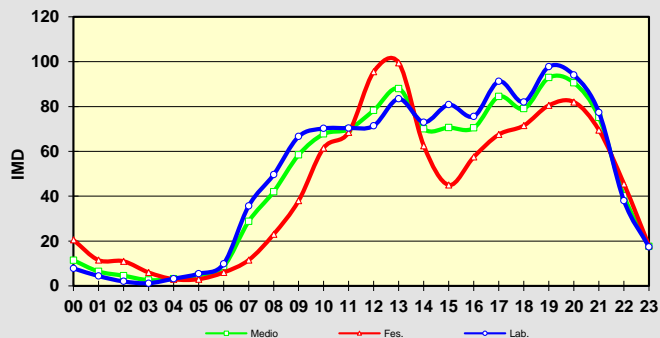
Estación:	EP1202 TREITO 1	Aforo:	1/2	Tipo:	NEUMÁTICA
Estrada:	EP1202	Concello:	MARÍN	Grupo:	1
Nome:	SEIXO - SAN TOMÉ DE PIÑEIRO	Día inicial:	29/05/2020	Coord. UTM X:	522911,00
Treito:	SEIXO - GLORIETA	Día final:	05/06/2020	Coord. UTM Y:	4690979,00
Intervalo:	0+000 a 1+672	P. q. aforo:	1+040	Datum:	WGS84 29N
IMD:	1.082	% pesados:	1,94%	Distribución:	44 % - 56 %


Aforo semanal

	Lixeiros	Pesados	% Pes.	Velocidade
Lu	1.112	14	1,2 %	53
Ma	1.148	27	2,3 %	53
Me	1.073	33	3,0 %	51
Xo	1.134	27	2,3 %	52
Ve	1.438	35	2,4 %	52
Sa	1.161	16	1,4 %	52
Do	926	13	1,4 %	52
Lab	1.181	27	2,3 %	52
Fes	1.044	15	1,4 %	52

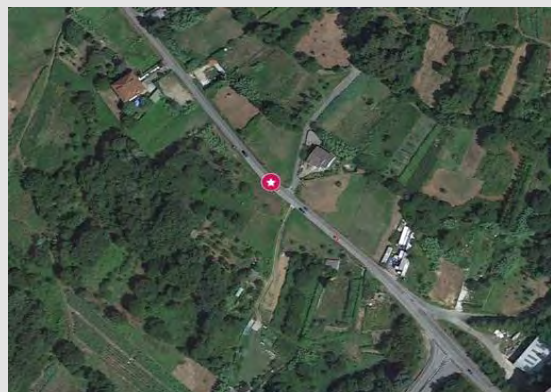

Día medio

	Lab.	Fes.	Medio	Velocidade
00	8	21	11	56
01	4	12	6	57
02	2	11	5	53
03	1	6	3	62
04	3	3	3	61
05	5	3	5	62
06	10	6	9	58
07	36	12	29	54
08	50	23	42	53
09	67	38	58	51
10	70	62	68	51
11	70	69	70	50
12	71	96	78	51
13	83	100	88	54
14	73	63	70	56
15	81	45	71	53
16	76	58	70	52
17	91	68	84	52
18	82	72	79	52
19	98	81	93	51
20	94	82	91	50
21	77	70	75	50
22	38	46	40	52
23	17	18	18	55
TOTAL	1.208	1.058	1.165	
MEDIA HORARIA	50	44	49	54

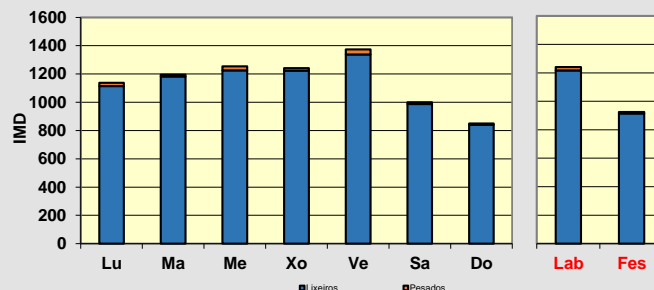

Intensidade diaria na semana: **1.165**
% pesados na semana: **2,02%**
Observacións:

CAMPAÑA DE AFOROS 2020 DA REDE VIARIA DA DEPUTACIÓN DE PONTEVEDRA

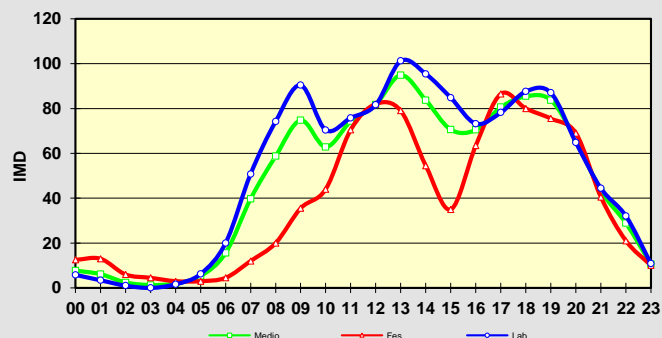
Estación:	EP1202 TREITO 1	Aforo:	2/2	Tipo:	NEUMÁTICA
Estrada:	EP1202	Concello:	MARÍN	Grupo:	1
Nome:	SEIXO - SAN TOMÉ DE PIÑEIRO	Día inicial:	13/10/2020	Coord. UTM X:	522911,00
Treito:	SEIXO - GLORIETA	Día final:	20/10/2020	Coord. UTM Y:	4690979,00
Intervalo:	0+000 a 1+672	P. q. aforo:	1+040	Datum:	WGS84 29N
IMD:	1.082	% pesados:	1,94%	Distribución:	45 % - 55 %


Aforo semanal

	Lixeiros	Pesados	% Pes.	Velocidade
Lu	1.114	24	2,1 %	53
Ma	1.183	13	1,1 %	54
Me	1.225	29	2,3 %	53
Xo	1.224	17	1,4 %	54
Ve	1.338	36	2,6 %	54
Sa	988	12	1,2 %	53
Do	841	9	1,1 %	53
Lab	1.217	24	1,9 %	54
Fes	915	11	1,1 %	53


Día medio

	Lab.	Fes.	Medio	Velocidade
00	6	13	8	57
01	3	13	6	57
02	1	6	2	51
03	0	5	1	71
04	2	3	2	55
05	6	3	5	61
06	20	5	16	56
07	51	12	40	55
08	74	20	59	53
09	90	36	75	53
10	70	44	63	53
11	76	71	74	52
12	82	82	82	52
13	101	79	95	55
14	95	55	84	55
15	85	35	71	56
16	73	64	70	52
17	78	87	81	53
18	88	80	85	51
19	87	76	84	50
20	65	69	66	53
21	44	41	43	55
22	32	21	29	58
23	11	10	11	57
TOTAL	1.241	925	1.150	
MEDIA HORARIA	52	39	48	55

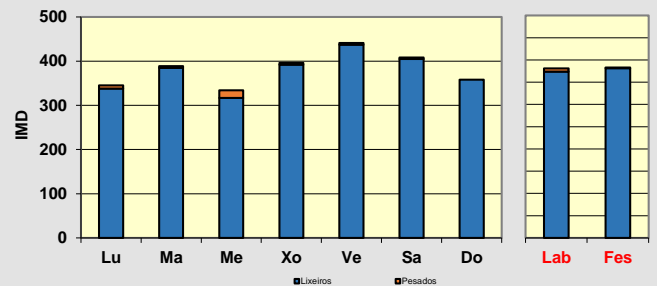

Intensidade diaria na semana: **1.150**
% pesados na semana: **1,74%**
Observacións:

CAMPAÑA DE AFOROS 2020 DA REDE VIARIA DA DEPUTACIÓN DE PONTEVEDRA

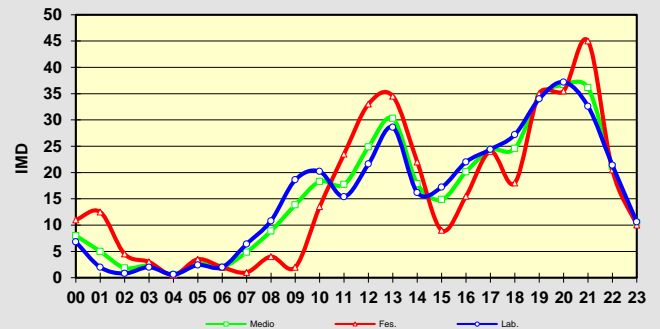
Estación:	EP1202 TREITO 2	Aforo:	ÚNICO	Tipo:	NEUMÁTICA
Estrada:	EP1202	Concello:	MARÍN	Grupo:	2
Nome:	SEIXO - SAN TOMÉ DE PIÑEIRO	Día inicial:	26/06/2020	Coord. UTM X:	523825,00
Treito:	GLORIETA - SAN TOMÉ DE PIÑEIRO	Día final:	03/07/2020	Coord. UTM Y:	4689895,00
Intervalo:	1+672 a 5+155	P. q. aforo:	2+645	Datum:	WGS84 29N
IMD:	342	% pesados:	1,46%	Distribución:	54 % - 46 %


Aforo semanal

	Lixeiros	Pesados	% Pes.	Velocidade
Lu	338	7	2 %	44
Ma	385	4	1 %	44
Me	317	17	5,1 %	44
Xo	392	4	1 %	43
Ve	437	4	0,9 %	43
Sa	405	3	0,7 %	41
Do	358	0	0 %	41
Lab	374	7	1,9 %	44
Fes	382	2	0,4 %	41


Día medio

	Lab.	Fes.	Medio	Velocidade
00	7	11	8	41
01	2	13	5	41
02	1	5	2	41
03	2	3	2	40
04	1	1	1	58
05	2	4	3	61
06	2	2	2	49
07	6	1	5	51
08	11	4	9	43
09	19	2	14	43
10	20	14	18	44
11	15	24	18	42
12	22	33	25	43
13	29	35	30	46
14	16	22	18	48
15	17	9	15	49
16	22	16	20	44
17	24	24	24	43
18	27	18	25	41
19	34	35	34	41
20	37	36	37	42
21	33	45	36	40
22	21	21	21	42
23	11	10	10	40
TOTAL	381	383	382	
MEDIA HORARIA	16	16	16	45


Intensidade diaria na semana: 382

% pesados na semana: 1,46%

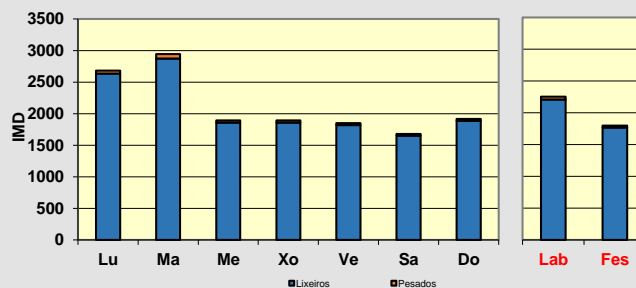
Observacións:

CAMPAÑA DE AFOROS 2020 DA REDE VIARIA DA DEPUTACIÓN DE PONTEVEDRA

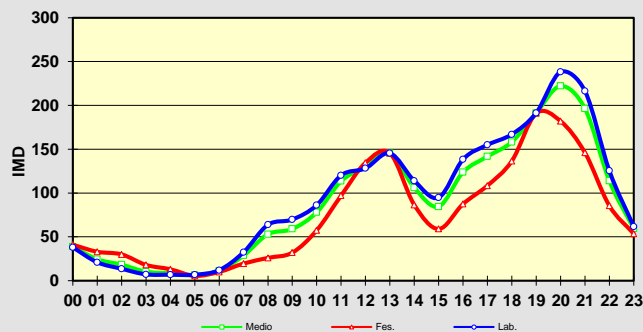
Estación:	EP1206	Aforo:	ÚNICO	Tipo:	NEUMÁTICA
Estrada:	EP1206	Concello:	MARÍN	Grupo:	2
Nome:	ACCESO AO PEIRAO DE AGUETE	Día inicial:	26/06/2020	Coord. UTM X:	521813,00
Treito:	ACCESO AO PEIRAO DE AGUETE	Día final:	03/07/2020	Coord. UTM Y:	4690843,00
Intervalo:	0+000 a 0+995	P. q. aforo:	0+320	Datum:	WGS84 29N
IMD:	1.904	% pesados:	1,94%	Distribución:	21 % - 79 %


Aforo semanal

	Lixeiros	Pesados	% Pes.	Velocidade
Lu	2.637	47	1,8 %	51
Ma	2.872	72	2,4 %	49
Me	1.858	37	2,0 %	50
Xo	1.859	36	1,9 %	49
Ve	1.821	29	1,6 %	49
Sa	1.650	30	1,8 %	48
Do	1.884	33	1,7 %	47
Lab	2.209	44	2,0 %	50
Fes	1.767	32	1,8 %	47


Día medio

	Lab.	Fes.	Medio	Velocidade
00	38	41	39	49
01	21	33	24	51
02	14	30	18	53
03	7	18	10	53
04	7	13	9	51
05	7	6	6	54
06	12	10	11	54
07	32	20	29	51
08	64	26	53	50
09	70	32	59	50
10	86	58	78	49
11	120	97	114	48
12	128	135	130	49
13	145	146	145	49
14	114	87	106	50
15	95	59	85	51
16	138	88	124	50
17	155	109	142	50
18	167	137	158	49
19	191	191	191	48
20	238	182	222	48
21	216	146	196	47
22	125	86	114	49
23	62	54	59	49
TOTAL	2.254	1.799	2.124	
MEDIA HORARIA	94	75	88	50

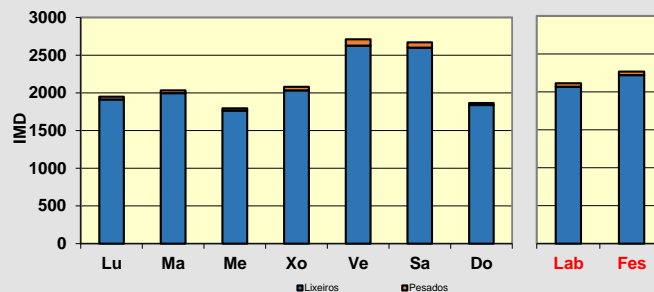

Intensidade diaria na semana: **2.124**
% pesados na semana: **1,91%**
Observacións:

CAMPAÑA DE AFOROS 2020 DA REDE VIARIA DA DEPUTACIÓN DE PONTEVEDRA

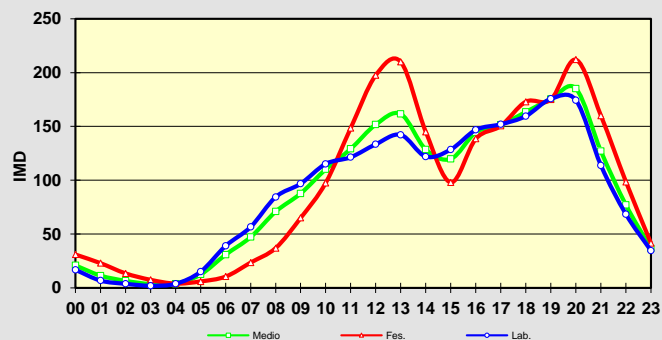
Estación:	EP1301	Aforo:	1/2	Tipo:	NEUMÁTICA
Estrada:	EP1301	Concello:	BUEU	Grupo:	1
Nome:	ALTO DA PORTELA - BELUSO	Día inicial:	29/05/2020	Coord. UTM X:	516332,00
Treito:	ALTO DA PORTELA - BELUSO	Día final:	05/06/2020	Coord. UTM Y:	4685526,00
Intervalo:	0+000 a 4+134	P. q. aforo:	3+420	Datum:	WGS84 29N
IMD:	1.821	% pesados:	2,31%	Distribución:	51 % - 49 %


Aforo semanal

	Lixeiros	Pesados	% Pes.	Velocidade
Lu	1.911	38	1,9 %	52
Ma	1.997	36	1,8 %	52
Me	1.766	29	1,6 %	51
Xo	2.034	45	2,2 %	52
Ve	2.625	84	3,1 %	51
Sa	2.601	68	2,5 %	49
Do	1.839	25	1,3 %	50
Lab	2.067	46	2,2 %	52
Fes	2.220	47	2,1 %	49


Día medio

	Lab.	Fes.	Medio	Velocidade
00	17	31	21	54
01	7	23	11	50
02	4	14	7	49
03	2	8	4	52
04	4	4	4	56
05	15	6	12	58
06	39	11	31	61
07	57	24	47	56
08	84	37	71	54
09	97	65	88	51
10	115	98	110	49
11	121	149	129	49
12	133	198	152	49
13	142	210	162	50
14	122	145	129	52
15	129	98	120	52
16	147	139	144	50
17	152	151	152	50
18	160	173	163	50
19	176	175	175	50
20	174	212	185	51
21	114	160	127	51
22	68	99	77	51
23	35	42	37	53
TOTAL	2.113	2.267	2.157	
MEDIA HORARIA	88	94	90	52

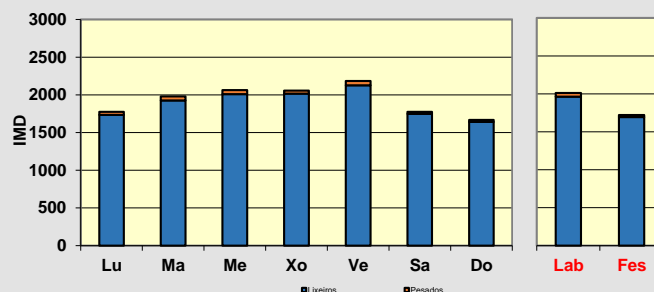

Intensidade diaria na semana: **2.157**
% pesados na semana: **2,15%**
Observacións:

CAMPAÑA DE AFOROS 2020 DA REDE VIARIA DA DEPUTACIÓN DE PONTEVEDRA

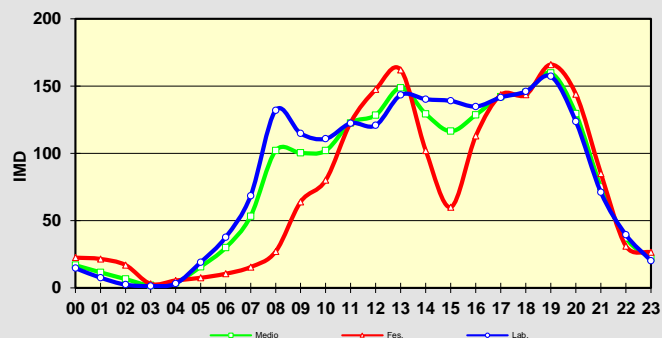
Estación:	EP1301	Aforo:	2/2	Tipo:	NEUMÁTICA
Estrada:	EP1301	Concello:	BUEU	Grupo:	1
Nome:	ALTO DA PORTELA - BELUSO	Día inicial:	13/10/2020	Coord. UTM X:	516332,00
Treito:	ALTO DA PORTELA - BELUSO	Día final:	20/10/2020	Coord. UTM Y:	4685526,00
Intervalo:	0+000 a 4+134	P. q. aforo:	3+420	Datum:	WGS84 29N
IMD:	1.821	% pesados:	2,31%	Distribución:	50 % - 50 %


Aforo semanal

	Lixeiros	Pesados	% Pes.	Velocidade
Lu	1.735	41	2,3 %	51
Ma	1.925	54	2,7 %	51
Me	2.010	53	2,6 %	51
Xo	2.016	40	1,9 %	51
Ve	2.128	55	2,5 %	51
Sa	1.749	26	1,5 %	51
Do	1.639	28	1,7 %	50
Lab	1.963	49	2,4 %	51
Fes	1.694	27	1,6 %	50

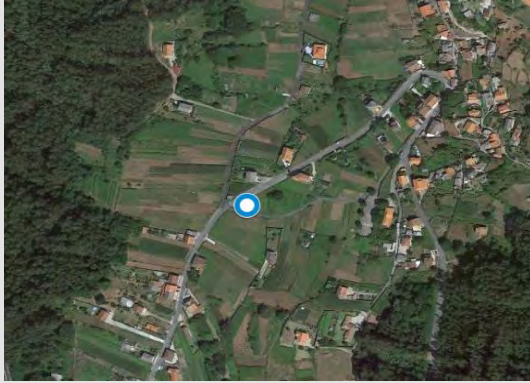

Día medio

	Lab.	Fes.	Medio	Velocidade
00	15	23	17	56
01	8	22	12	54
02	2	17	7	54
03	1	3	2	52
04	3	6	4	56
05	19	8	16	56
06	38	11	30	54
07	68	16	53	54
08	132	27	102	51
09	115	64	100	50
10	111	80	102	48
11	122	123	123	49
12	121	148	128	50
13	143	162	149	51
14	140	102	129	53
15	139	60	116	53
16	135	113	129	51
17	142	144	142	51
18	146	144	145	49
19	157	166	160	49
20	124	144	129	50
21	71	85	75	53
22	39	31	37	54
23	20	27	22	53
TOTAL	2.011	1.721	1.928	
MEDIA HORARIA	84	72	80	52


Intensidade diaria na semana: 1.928
% pesados na semana: 2,20%
Observacións:

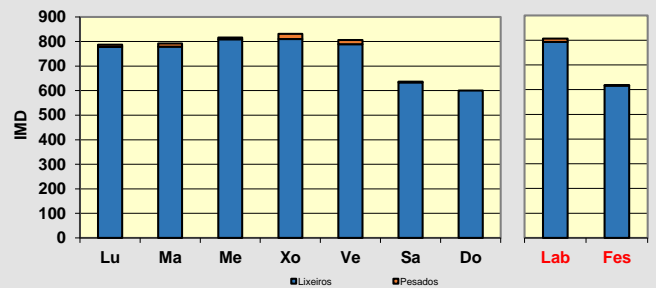
CAMPAÑA DE AFOROS 2020 DA REDE VIARIA DA DEPUTACIÓN DE PONTEVEDRA

Estación:	EP1306	Aforo:	ÚNICO	Tipo:	NEUMÁTICA
Estrada:	EP1306	Concello:	BUEU	Grupo:	2
Nome:	A PORTELA - ERMELO	Día inicial:	25/06/2020	Coord. UTM X:	518152,00
Treito:	A PORTELA - ERMELO	Día final:	02/07/2020	Coord. UTM Y:	4683904,00
Intervalo:	0+000 a 1+100	P. q. aforo:	0+520	Datum:	WGS84 29N
IMD:	682	% pesados:	1,47%	Distribución:	50 % - 50 %



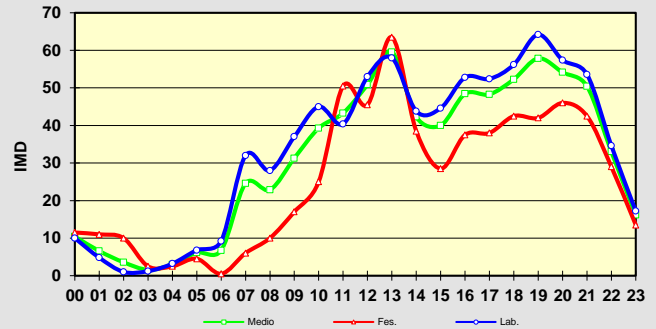
Aforo semanal

	Lixeiros	Pesados	% Pes.	Velocidade
Lu	778	9	1,1 %	53
Ma	779	13	1,6 %	53
Me	809	7	0,9 %	52
Xo	810	21	2,5 %	52
Ve	789	17	2,1 %	51
Sa	633	3	0,5 %	51
Do	600	0	0,0 %	50
Lab	793	13	1,7 %	52
Fes	617	2	0,2 %	51



Día medio

	Lab.	Fes.	Medio	Velocidade
00	10	12	10	54
01	5	11	7	52
02	1	10	4	50
03	1	3	2	47
04	3	3	3	49
05	7	5	6	55
06	9	1	7	51
07	32	6	25	52
08	28	10	23	52
09	37	17	31	51
10	45	25	39	52
11	40	51	43	51
12	53	46	51	51
13	58	64	60	53
14	44	39	42	55
15	45	29	40	54
16	53	38	48	51
17	52	38	48	51
18	56	43	52	51
19	64	42	58	51
20	57	46	54	51
21	54	43	50	51
22	35	29	33	51
23	17	14	16	51
TOTAL	806	618	753	
MEDIA HORARIA	34	26	31	52



Intensidade diaria na semana: **753**

% pesados na semana: **1,33%**

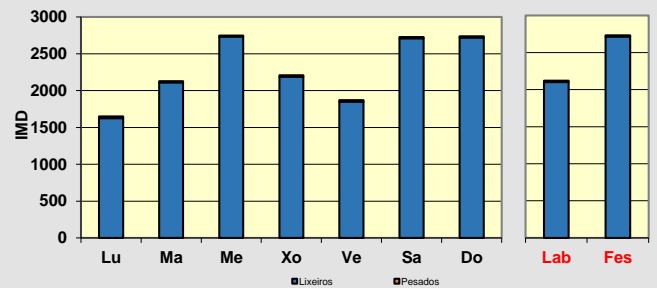
Observacións:

CAMPAÑA DE AFOROS 2020 DA REDE VIARIA DA DEPUTACIÓN DE PONTEVEDRA

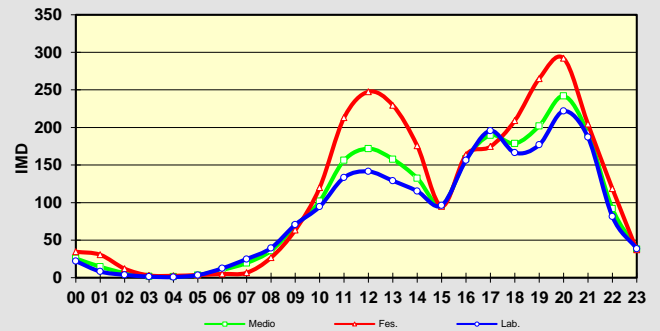
Estación:	EP1308	Aforo:	ÚNICO	Tipo:	NEUMÁTICA
Estrada:	EP1308	Concello:	BUEU	Grupo:	2
Nome:	ACCESO Á PRAIA DE LAGOS	Día inicial:	28/07/2020	Coord. UTM X:	515727,00
Treito:	ACCESO Á PRAIA DE LAGOS	Día final:	04/08/2020	Coord. UTM Y:	4685756,00
Intervalo:	0+000 a 2+532	P. q. aforo:	0+300	Datum:	WGS84 29N
IMD:	1.691	% pesados:	0,89%	Distribución:	51 % - 49 %


Aforo semanal

	Lixeiros	Pesados	% Pes.	Velocidade
Lu	1.625	24	1,5 %	42
Ma	2.111	16	0,8 %	42
Me	2.733	16	0,6 %	43
Xo	2.188	19	0,9 %	42
Ve	1.852	18	1,0 %	42
Sa	2.711	17	0,6 %	43
Do	2.721	15	0,5 %	42
Lab	2.102	19	0,9 %	42
Fes	2.716	16	0,6 %	42


Día medio

	Lab.	Fes.	Medio	Velocidade
00	22	35	26	42
01	8	31	15	42
02	4	12	6	45
03	1	3	2	51
04	1	3	1	47
05	3	4	3	51
06	12	5	10	45
07	25	7	20	44
08	39	27	36	43
09	71	64	69	41
10	95	120	102	40
11	133	213	156	41
12	141	248	172	41
13	129	230	158	43
14	115	176	132	44
15	96	95	96	44
16	156	164	158	43
17	196	175	190	43
18	166	209	179	43
19	177	265	202	42
20	222	292	242	41
21	187	205	192	41
22	81	119	92	42
23	39	37	38	43
TOTAL	2.120	2.732	2.295	
MEDIA HORARIA	88	114	96	43

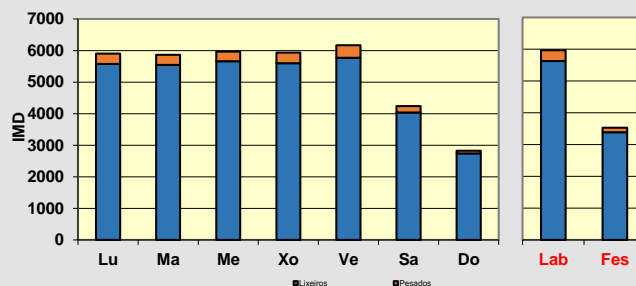

Intensidade diaria na semana: **2.295**
% pesados na semana: **0,78%**
Observacións:

CAMPAÑA DE AFOROS 2020 DA REDE VIARIA DA DEPUTACIÓN DE PONTEVEDRA

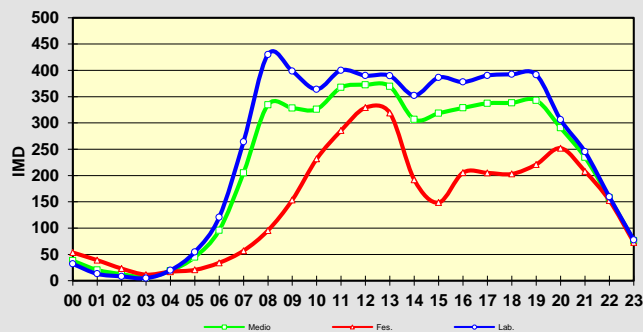
Estación:	EP2001 TREITO 1	Aforo:	1/2	Tipo:	NEUMÁTICA
Estrada:	EP2001	Concello:	VIGO	Grupo:	1
Nome:	O CALVARÍO - A GARRIDA	Día inicial:	08/06/2020	Coord. UTM X:	524695,00
Treito:	O CALVARÍO - A.55	Día final:	15/06/2020	Coord. UTM Y:	4674632,00
Intervalo:	0+000 a 2+425	P. q. aforo:	0+500	Datum:	WGS84 29N
IMD:	5.050	% pesados:	4,26%	Distribución:	62 % - 38 %


Aforo semanal

	Lixeiros	Pesados	% Pes.	Velocidade
Lu	5.573	328	5,6 %	46
Ma	5.546	320	5,5 %	46
Me	5.659	306	5,1 %	44
Xo	5.598	340	5,7 %	45
Ve	5.772	399	6,5 %	47
Sa	4.033	203	4,8 %	46
Do	2.743	81	2,9 %	46
Lab	5.630	339	5,7 %	45
Fes	3.388	142	4,0 %	46


Día medio

	Lab.	Fes.	Medio	Velocidade
00	32	54	38	47
01	13	39	20	47
02	8	23	12	47
03	5	12	7	48
04	20	17	19	50
05	55	21	45	48
06	120	34	96	48
07	264	57	205	46
08	430	96	335	44
09	398	154	328	45
10	364	232	326	43
11	400	286	367	45
12	390	329	373	46
13	390	319	369	47
14	352	192	307	47
15	386	149	318	47
16	378	206	329	46
17	390	205	337	46
18	392	203	338	45
19	392	221	343	46
20	306	252	291	44
21	245	208	235	45
22	159	153	157	46
23	77	73	76	47
TOTAL	5.968	3.530	5.272	
MEDIA HORARIA	249	147	220	46

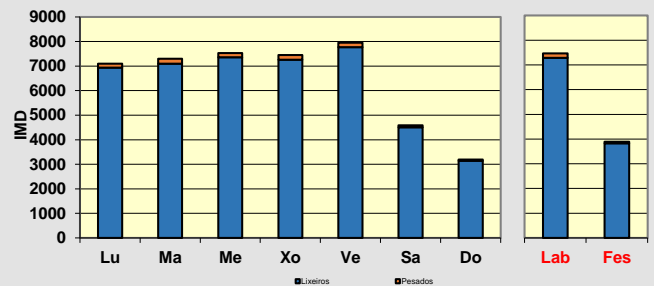

Intensidade diaria na semana: **5.272**
% pesados na semana: **5,36%**
Observacións:

CAMPAÑA DE AFOROS 2020 DA REDE VIARIA DA DEPUTACIÓN DE PONTEVEDRA

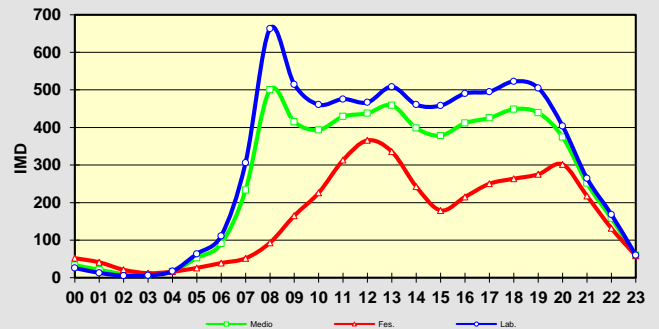
Estación:	EP2001 TREITO 1	Aforo:	2/2	Tipo:	NEUMÁTICA
Estrada:	EP2001	Concello:	VIGO	Grupo:	1
Nome:	O CALVARÍO - A GARRIDA	Día inicial:	13/10/2020	Coord. UTM X:	524695,00
Treito:	O CALVARÍO - A.55	Día final:	20/10/2020	Coord. UTM Y:	4674632,00
Intervalo:	0+000 a 2+425	P. q. aforo:	0+500	Datum:	WGS84 29N
IMD:	5.050	% pesados:	4,26%	Distribución:	62 % - 38 %


Aforo semanal

	Lixeiros	Pesados	% Pes.	Velocidade
Lu	6.941	153	2,2 %	42
Ma	7.097	201	2,8 %	43
Me	7.358	176	2,3 %	43
Xo	7.263	185	2,5 %	44
Ve	7.769	184	2,3 %	44
Sa	4.511	79	1,7 %	44
Do	3.145	46	1,4 %	45
Lab	7.286	180	2,4 %	43
Fes	3.828	63	1,6 %	44


Día medio

	Lab.	Fes.	Medio	Velocidade
00	26	52	33	47
01	13	41	21	48
02	5	21	10	48
03	6	12	8	47
04	17	16	17	50
05	63	26	53	48
06	111	39	91	47
07	306	52	233	45
08	663	93	500	41
09	515	165	415	42
10	461	226	394	43
11	476	313	429	43
12	467	366	438	43
13	508	336	459	45
14	461	243	398	44
15	458	179	378	45
16	490	215	412	44
17	495	250	425	43
18	523	264	449	42
19	505	275	439	42
20	404	302	374	43
21	265	218	251	44
22	168	132	158	46
23	60	59	60	47
TOTAL	7.465	3.891	6.444	
MEDIA HORARIA	311	162	269	45


Intensidade diaria na semana: **6.444**
% pesados na semana: **2,27%**
Observacións:

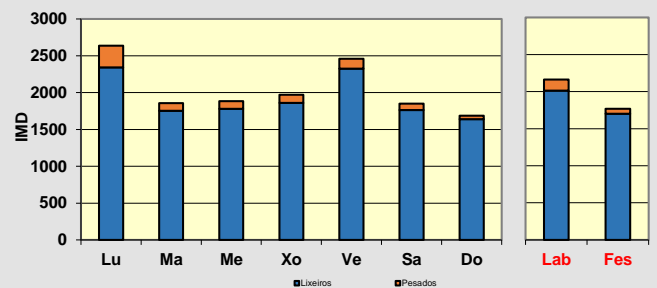
CAMPAÑA DE AFOROS 2020 DA REDE VIARIA DA DEPUTACIÓN DE PONTEVEDRA

Estación:	EP2001 TREITO 2	Aforo:	1/2	Tipo:	NEUMÁTICA
Estrada:	EP2001	Concello:	VIGO	Grupo:	1
Nome:	O CALVARÍO - A GARRIDA	Día inicial:	15/06/2020	Coord. UTM X:	525296,00
Treito:	A.55 - O PORTO	Día final:	22/06/2020	Coord. UTM Y:	4671216,00
Intervalo:	2+921 a 8+313	P. q. aforo:	5+900	Datum:	WGS84 29N
IMD:	1.687	% pesados:	5,63%	Distribución:	60 % - 40 %



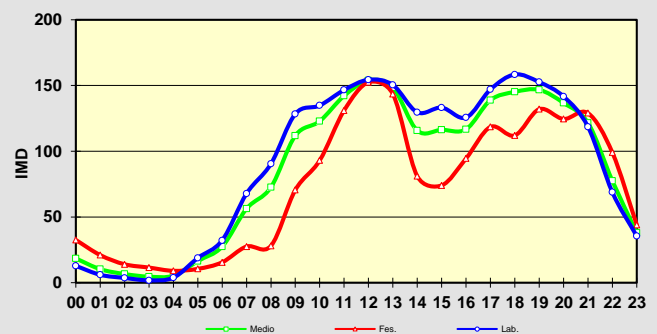
Aforo semanal

	Lixeiros	Pesados	% Pes.	Velocidade
Lu	2.344	294	11,1 %	76
Ma	1.753	104	5,6 %	56
Me	1.780	105	5,6 %	56
Xo	1.862	110	5,6 %	57
Ve	2.327	134	5,4 %	64
Sa	1.762	88	4,8 %	73
Do	1.641	46	2,7 %	73
Lab	2.013	149	6,9 %	63
Fes	1.702	67	3,8 %	73



Día medio

	Lab.	Fes.	Medio	Velocidade
00	13	33	18	67
01	6	21	10	70
02	4	14	7	70
03	2	12	5	75
04	4	9	5	69
05	19	11	16	66
06	32	16	27	66
07	68	28	56	63
08	90	28	73	60
09	128	71	112	62
10	135	93	123	62
11	147	131	142	64
12	154	153	154	64
13	150	144	148	65
14	130	81	116	64
15	133	74	116	67
16	126	95	117	68
17	147	119	139	65
18	158	112	145	64
19	153	132	147	66
20	142	125	137	68
21	119	129	122	71
22	69	99	77	67
23	35	44	38	67
TOTAL	2.163	1.769	2.050	
MEDIA HORARIA	90	74	85	66



Intensidade diaria na semana: 2.050
% pesados na semana: 6,14%

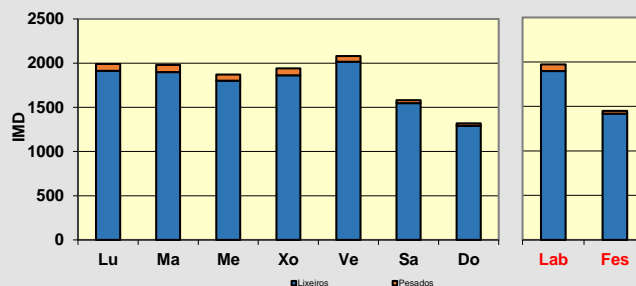
Observacións:

CAMPAÑA DE AFOROS 2020 DA REDE VIARIA DA DEPUTACIÓN DE PONTEVEDRA

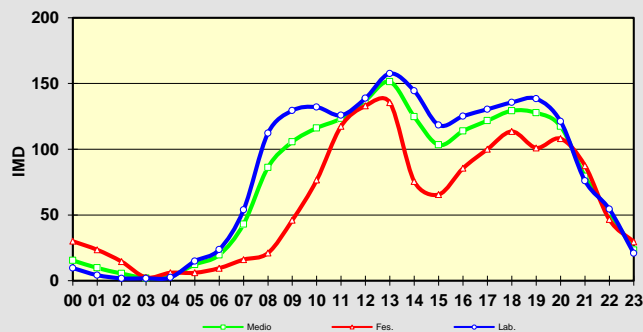
Estación:	EP2001 TREITO 2	Aforo:	2/2	Tipo:	NEUMÁTICA
Estrada:	EP2001	Concello:	VIGO	Grupo:	1
Nome:	O CALVARÍO - A GARRIDA	Día inicial:	01/10/2020	Coord. UTM X:	525296,00
Treito:	A.55 - O PORTO	Día final:	08/10/2020	Coord. UTM Y:	4671216,00
Intervalo:	2+921 a 8+313	P. q. aforo:	5+900	Datum:	WGS84 29N
IMD:	1.687	% pesados:	5,63%	Distribución:	54 % - 46 %


Aforo semanal

	Lixeiros	Pesados	% Pes.	Velocidade
Lu	1.912	78	3,9 %	56
Ma	1.898	81	4,1 %	56
Me	1.802	69	3,7 %	57
Xo	1.862	80	4,1 %	56
Ve	2.016	65	3,1 %	57
Sa	1.548	32	2,0 %	57
Do	1.290	30	2,3 %	57
Lab	1.898	75	3,8 %	57
Fes	1.419	31	2,1 %	57

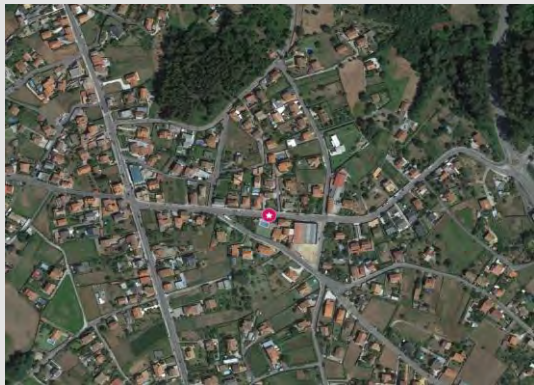

Día medio

	Lab.	Fes.	Medio	Velocidade
00	10	30	15	60
01	4	24	10	61
02	2	15	5	60
03	2	3	2	60
04	2	6	3	61
05	15	6	12	62
06	24	10	20	58
07	54	16	43	56
08	112	21	86	56
09	129	46	106	56
10	132	77	116	56
11	126	118	123	55
12	139	133	137	56
13	158	136	151	57
14	144	76	125	58
15	118	66	103	57
16	125	86	114	57
17	130	100	122	57
18	136	114	129	56
19	138	101	128	56
20	121	108	117	56
21	76	88	79	58
22	54	47	52	58
23	21	30	23	57
TOTAL	1.973	1.450	1.823	
MEDIA HORARIA	82	60	76	58


Intensidade diaria na semana: **1.823**
% pesados na semana: **3,41%**
Observacións:

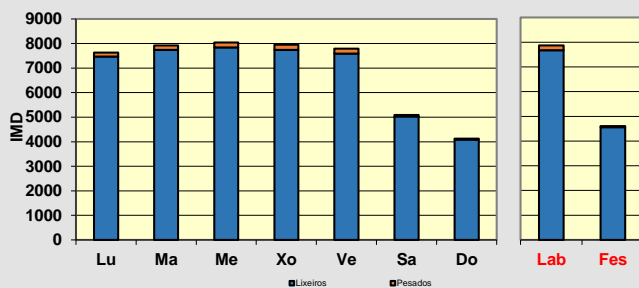
CAMPAÑA DE AFOROS 2020 DA REDE VIARIA DA DEPUTACIÓN DE PONTEVEDRA

Estación:	EP2001 TREITO 3	Aforo:	1/2	Tipo:	NEUMÁTICA
Estrada:	EP2001	Concello:	VIGO	Grupo:	1
Nome:	O CALVARÍO - A GARRIDA	Día inicial:	28/05/2020	Coord. UTM X:	523340,00
Treito:	FABÁS - A GARRIDA	Día final:	04/06/2020	Coord. UTM Y:	4668125,00
Intervalo:	9+375 a 11+574	P. q. aforo:	11+380	Datum:	WGS84 29N
IMD:	6.172	% pesados:	4,89%	Distribución:	55 % - 45 %



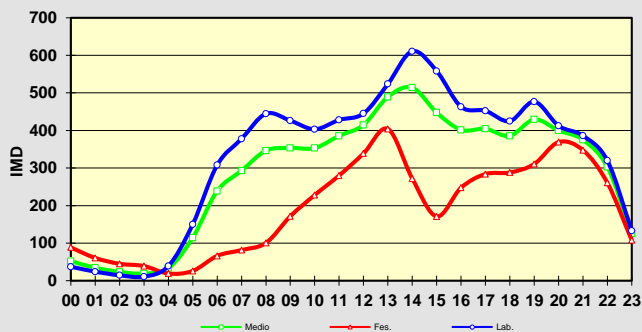
Aforo semanal

	Lixeiros	Pesados	% Pes.	Velocidade
Lu	7.466	166	2,2 %	45
Ma	7.737	189	2,4 %	44
Me	7.840	200	2,5 %	44
Xo	7.737	215	2,7 %	44
Ve	7.589	202	2,6 %	45
Sa	5.031	56	1,1 %	46
Do	4.090	34	0,8 %	46
Lab	7.674	194	2,5 %	45
Fes	4.561	45	1,0 %	46



Día medio

	Lab.	Fes.	Medio	Velocidade
00	37	89	52	48
01	24	61	34	47
02	14	45	23	48
03	11	39	19	47
04	39	19	33	48
05	150	26	115	47
06	308	66	239	47
07	378	82	293	45
08	445	101	346	44
09	426	172	353	44
10	403	228	353	43
11	428	280	386	44
12	445	339	415	44
13	524	404	489	45
14	611	272	514	46
15	558	171	448	46
16	463	248	401	45
17	452	284	404	45
18	425	288	386	44
19	477	311	429	44
20	412	369	400	44
21	386	348	375	44
22	320	261	303	45
23	133	108	126	47
TOTAL	7.868	4.606	6.936	
MEDIA HORARIA	328	192	289	45

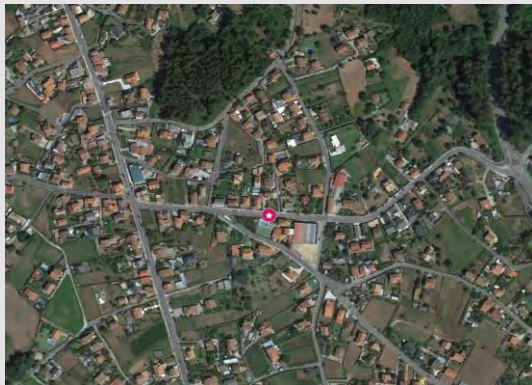


Intensidade diaria na semana: 6.936
% pesados na semana: 2,19%

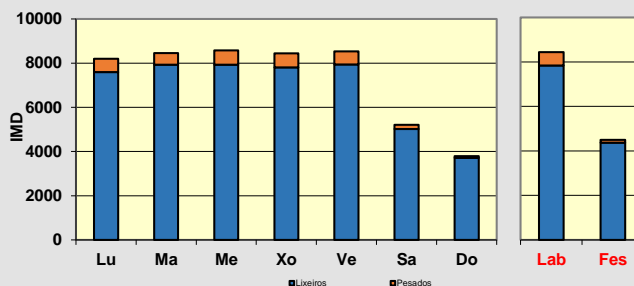
Observacións:

CAMPAÑA DE AFOROS 2020 DA REDE VIARIA DA DEPUTACIÓN DE PONTEVEDRA

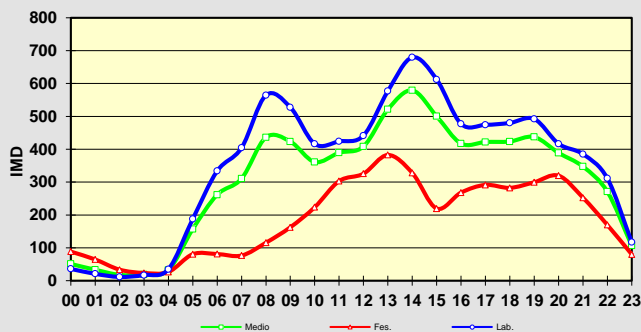
Estación:	EP2001 TREITO 3	Aforo:	2/2	Tipo:	NEUMÁTICA
Estrada:	EP2001	Concello:	VIGO	Grupo:	1
Nome:	O CALVARÍO - A GARRIDA	Día inicial:	01/10/2020	Coord. UTM X:	523340,00
Treito:	FABÁS - A GARRIDA	Día final:	08/10/2020	Coord. UTM Y:	4668125,00
Intervalo:	9+375 a 11+574	P. q. aforo:	11+380	Datum:	WGS84 29N
IMD:	6.172	% pesados:	4,89%	Distribución:	56 % - 44 %


Aforo semanal

	Lixeiros	Pesados	% Pes.	Velocidade
Lu	7.593	606	7,4 %	43
Ma	7.931	521	6,2 %	43
Me	7.929	648	7,6 %	43
Xo	7.807	638	7,6 %	43
Ve	7.947	588	6,9 %	43
Sa	5.023	182	3,5 %	46
Do	3.719	71	1,9 %	45
Lab	7.841	600	7,1 %	43
Fes	4.371	127	2,8 %	45


Día medio

	Lab.	Fes.	Medio	Velocidade
00	36	89	51	47
01	21	65	33	47
02	11	34	18	49
03	17	24	19	48
04	35	27	32	48
05	188	81	157	47
06	334	81	261	46
07	404	77	311	44
08	564	116	436	42
09	528	163	423	42
10	416	224	361	42
11	424	303	389	43
12	442	326	408	43
13	577	383	521	44
14	680	328	579	42
15	613	220	500	44
16	477	268	417	44
17	474	292	422	44
18	480	283	424	43
19	492	300	437	43
20	417	320	389	43
21	385	253	347	45
22	311	170	271	46
23	117	80	106	47
TOTAL	8.442	4.498	7.315	
MEDIA HORARIA	352	187	305	45

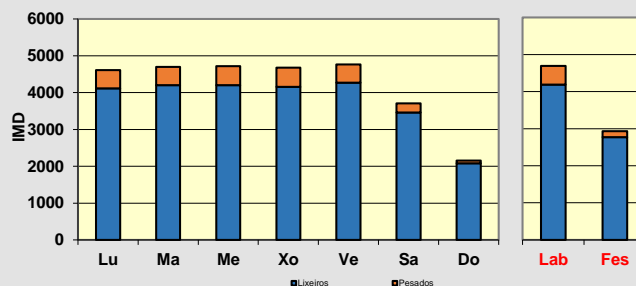

Intensidade diaria na semana: **7.315**
% pesados na semana: **6,36%**
Observacións:

CAMPAÑA DE AFOROS 2020 DA REDE VIARIA DA DEPUTACIÓN DE PONTEVEDRA

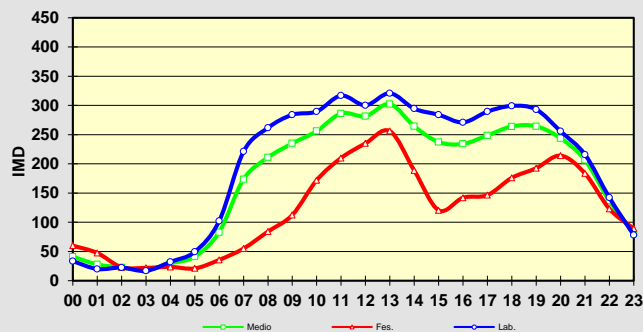
Estación:	EP2002	Aforo:	1/2	Tipo:	NEUMÁTICA
Estrada:	EP2002	Concello:	VIGO	Grupo:	1
Nome:	GRAN VÍA - AVENIDA DE MADRID	Día inicial:	28/05/2020	Coord. UTM X:	523779,00
Treito:	GRAN VÍA - AVENIDA DE MADRID	Día final:	04/06/2020	Coord. UTM Y:	4674575,00
Intervalo:	0+000 a 0+880	P. q. aforo:	0+880	Datum:	WGS84 29N
IMD:	3.910	% pesados:	14,48%	Distribución:	43 % - 57 %


Aforo semanal

	Lixeiros	Pesados	% Pes.	Velocidade
Lu	4.114	494	10,7 %	35
Ma	4.206	490	10,4 %	36
Me	4.201	515	10,9 %	36
Xo	4.157	522	11,2 %	35
Ve	4.267	498	10,5 %	36
Sa	3.462	246	6,6 %	36
Do	2.081	76	3,5 %	37
Lab	4.189	504	10,7 %	36
Fes	2.772	161	5,5 %	37


Día medio

	Lab.	Fes.	Medio	Velocidade
00	33	60	41	40
01	20	48	28	37
02	22	23	23	40
03	17	22	18	36
04	32	24	30	37
05	49	21	41	38
06	102	36	83	37
07	221	55	174	36
08	262	84	211	35
09	284	113	235	34
10	290	172	256	35
11	317	210	286	35
12	300	235	282	36
13	321	256	302	37
14	294	189	264	37
15	284	121	237	36
16	271	142	234	36
17	289	147	249	36
18	299	176	264	35
19	293	193	264	35
20	256	214	244	35
21	216	184	207	36
22	142	123	137	38
23	78	89	81	37
TOTAL	4.693	2.933	4.190	
MEDIA HORARIA	196	122	175	36


Intensidade diaria na semana: **4.190**
% pesados na semana: **9,69%**
Observacións:

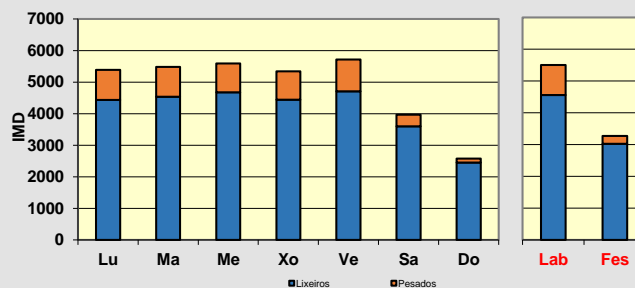
CAMPAÑA DE AFOROS 2020 DA REDE VIARIA DA DEPUTACIÓN DE PONTEVEDRA

Estación:	EP2002	Aforo:	2/2	Tipo:	NEUMÁTICA
Estrada:	EP2002	Concello:	VIGO	Grupo:	1
Nome:	GRAN VÍA - AVENIDA DE MADRID	Día inicial:	13/10/2020	Coord. UTM X:	523779,00
Treito:	GRAN VÍA - AVENIDA DE MADRID	Día final:	20/10/2020	Coord. UTM Y:	4674575,00
Intervalo:	0+000 a 0+880	P. q. aforo:	0+880	Datum:	WGS84 29N
IMD:	3.910	% pesados:	14,48%	Distribución:	44 % - 56 %



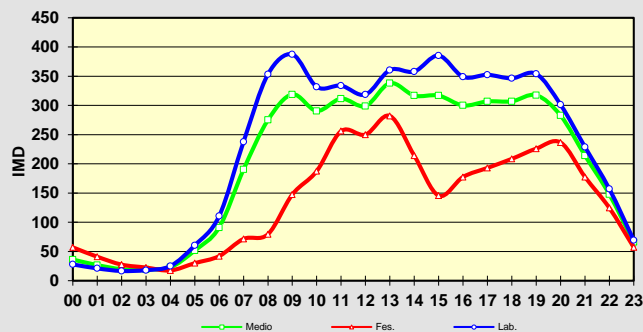
Aforo semanal

	Lixeiros	Pesados	% Pes.	Velocidade
Lu	4.436	950	17,6 %	31
Ma	4.540	945	17,2 %	32
Me	4.675	913	16,3 %	32
Xo	4.440	903	16,9 %	32
Ve	4.705	1.013	17,7 %	31
Sa	3.597	373	9,4 %	34
Do	2.452	121	4,7 %	36
Lab	4.559	945	17,2 %	31
Fes	3.025	247	7,6 %	35



Día medio

	Lab.	Fes.	Medio	Velocidade
00	28	57	36	38
01	21	41	27	40
02	17	28	20	38
03	18	23	19	38
04	25	18	23	36
05	60	30	52	38
06	111	42	91	39
07	238	72	190	34
08	353	80	275	31
09	387	148	319	30
10	332	188	291	31
11	334	256	312	32
12	319	250	299	31
13	361	282	338	31
14	358	214	317	31
15	385	146	317	32
16	349	178	300	33
17	352	193	307	30
18	346	209	307	31
19	354	226	317	31
20	301	237	283	31
21	229	178	214	34
22	157	125	148	37
23	69	57	66	37
TOTAL	5.504	3.272	4.866	
MEDIA HORARIA	229	136	203	34

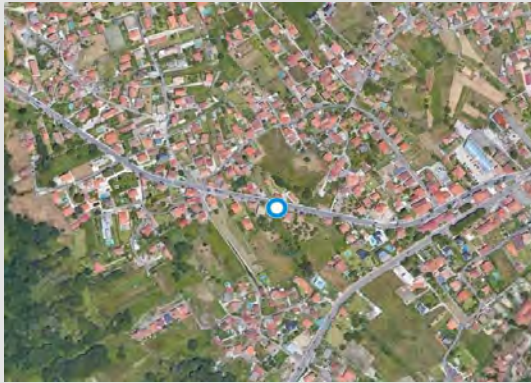


Intensidade diaria na semana: 4.866
% pesados na semana: 15,32%

Observacións:

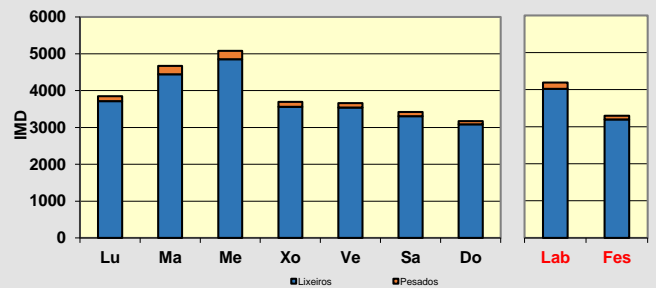
CAMPAÑA DE AFOROS 2020 DA REDE VIARIA DA DEPUTACIÓN DE PONTEVEDRA

Estación:	EP2003	Aforo:	ÚNICO	Tipo:	NEUMÁTICA
Estrada:	EP2003	Concello:	VIGO	Grupo:	2
Nome:	CORUXO - CANIDO	Día inicial:	08/06/2020	Coord. UTM X:	517763,00
Treito:	CORUXO - CANIDO	Día final:	15/06/2020	Coord. UTM Y:	4671336,00
Intervalo:	0+000 a 1+624	P. q. aforo:	1+000	Datum:	WGS84 29N
IMD:	3.636	% pesados:	4,24%	Distribución:	53 % - 47 %



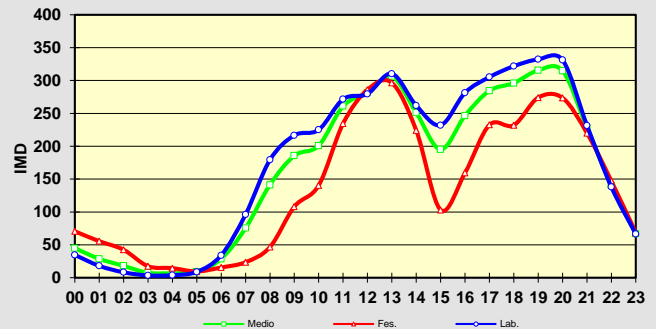
Aforo semanal

	Lixeiros	Pesados	% Pes.	Velocidade
Lu	3.715	135	3,5 %	45
Ma	4.441	228	4,9 %	46
Me	4.853	229	4,5 %	45
Xo	3.560	131	3,5 %	44
Ve	3.537	125	3,4 %	44
Sa	3.306	111	3,2 %	45
Do	3.085	88	2,8 %	44
Lab	4.021	170	4,0 %	45
Fes	3.196	100	3,0 %	44



Día medio

	Lab.	Fes.	Medio	Velocidade
00	35	71	45	47
01	18	56	29	49
02	8	43	18	49
03	3	18	7	51
04	4	15	7	51
05	9	10	9	51
06	34	16	29	49
07	96	24	75	47
08	179	47	141	45
09	217	108	186	45
10	225	141	201	44
11	272	235	261	44
12	280	286	281	45
13	310	297	306	45
14	262	224	251	45
15	232	103	195	47
16	281	160	247	45
17	305	233	284	44
18	322	232	296	43
19	332	274	316	43
20	331	274	315	43
21	232	220	228	44
22	138	147	141	46
23	66	69	67	47
TOTAL	4.191	3.295	3.935	
MEDIA HORARIA	175	137	164	46



Intensidade diaria na semana: 3.935
% pesados na semana: 3,80%

Observacións:

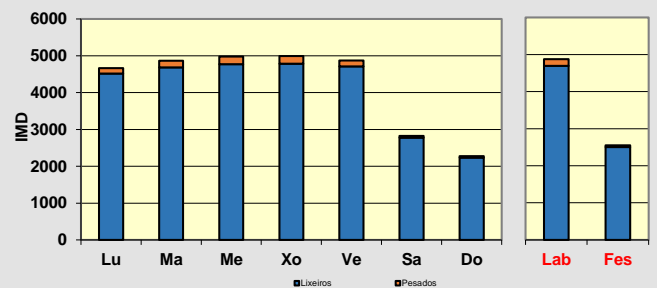
CAMPAÑA DE AFOROS 2020 DA REDE VIARIA DA DEPUTACIÓN DE PONTEVEDRA

Estación:	EP2005 TREITO 1	Aforo:	1/2	Tipo:	NEUMÁTICA
Estrada:	EP2005	Concello:	VIGO / MOS	Grupo:	1
Nome:	MEXOIRO - CUVI	Día inicial:	28/05/2020	Coord. UTM X:	527208,00
Treito:	MEXOIRO - EP.2605	Día final:	04/06/2020	Coord. UTM Y:	4672793,00
Intervalo:	0+000 a 3+300	P. q. aforo:	0+280	Datum:	WGS84 29N
IMD:	5.023	% pesados:	5,16%	Distribución:	44 % - 56 %



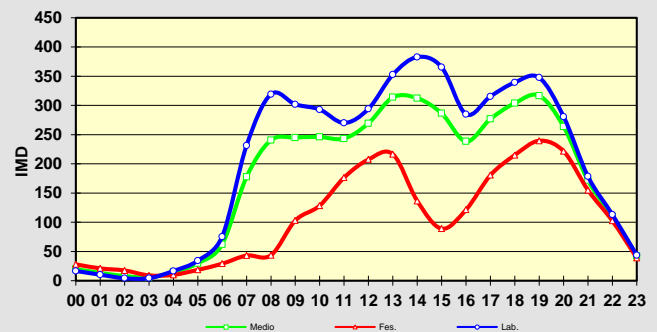
Aforo semanal

	Lixeiros	Pesados	% Pes.	Velocidade
Lu	4.518	147	3,2 %	66
Ma	4.687	182	3,7 %	66
Me	4.773	205	4,1 %	65
Xo	4.784	210	4,2 %	66
Ve	4.711	160	3,3 %	67
Sa	2.775	52	1,8 %	67
Do	2.235	41	1,8 %	65
Lab	4.695	181	3,7 %	66
Fes	2.505	47	1,8 %	66



Día medio

	Lab.	Fes.	Medio	Velocidade
00	17	28	20	69
01	10	21	13	70
02	4	18	8	69
03	4	9	6	72
04	17	10	15	70
05	34	19	30	69
06	75	29	62	69
07	231	43	178	67
08	319	44	240	67
09	302	103	245	65
10	293	129	246	64
11	270	177	243	65
12	294	208	269	65
13	353	217	314	67
14	383	137	312	66
15	365	89	286	67
16	285	122	238	66
17	315	181	277	66
18	339	215	304	64
19	348	240	317	65
20	281	222	264	66
21	178	155	172	65
22	113	103	110	66
23	44	39	42	68
TOTAL	4.875	2.552	4.211	
MEDIA HORARIA	203	106	175	67



Intensidade diaria na semana: 4.211
% pesados na semana: 3,38%

Observacións:

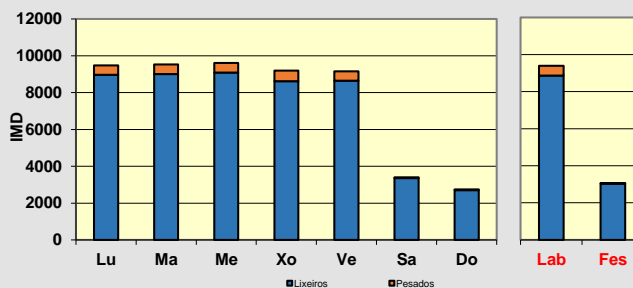
CAMPAÑA DE AFOROS 2020 DA REDE VIARIA DA DEPUTACIÓN DE PONTEVEDRA

Estación:	EP2005 TREITO 1	Aforo:	2/2	Tipo:	NEUMÁTICA
Estrada:	EP2005	Concello:	VIGO / MOS	Grupo:	1
Nome:	MEXOIRO - CUVI	Día inicial:	01/10/2020	Coord. UTM X:	527208,00
Treito:	MEXOIRO - EP.2605	Día final:	08/10/2020	Coord. UTM Y:	4672793,00
Intervalo:	0+000 a 3+300	P. q. aforo:	0+280	Datum:	WGS84 29N
IMD:	5.023	% pesados:	5,16%	Distribución:	44 % - 56 %



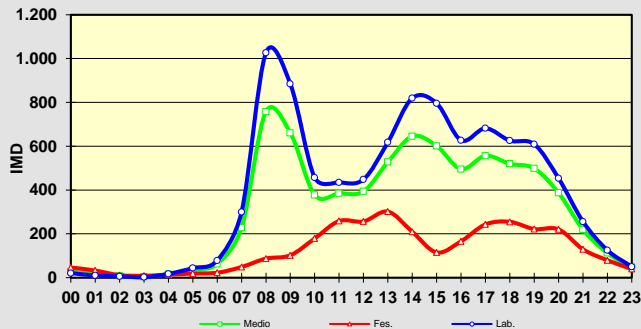
Aforo semanal

	Lixeiros	Pesados	% Pes.	Velocidade
Lu	8.966	508	5,4 %	63
Ma	9.006	524	5,5 %	63
Me	9.083	528	5,5 %	63
Xo	8.623	571	6,2 %	63
Ve	8.647	507	5,5 %	63
Sa	3.357	39	1,1 %	67
Do	2.705	32	1,2 %	65
Lab	8.865	528	5,6 %	63
Fes	3.031	36	1,2 %	66



Día medio

	Lab.	Fes.	Medio	Velocidade
00	21	47	28	68
01	10	33	16	68
02	6	12	8	66
03	2	9	4	68
04	17	14	16	72
05	44	19	37	70
06	78	23	62	69
07	300	49	228	65
08	1.026	87	758	61
09	885	102	661	61
10	457	179	377	63
11	435	259	385	63
12	448	257	394	64
13	618	302	528	64
14	820	210	645	64
15	796	115	601	64
16	627	166	495	65
17	682	243	556	63
18	626	255	520	63
19	609	222	499	63
20	453	221	387	63
21	256	130	220	64
22	125	80	112	68
23	50	40	47	68
TOTAL	9.393	3.067	7.585	
MEDIA HORARIA	391	128	316	65




Intensidade diaria na semana: 7.585
% pesados na semana: 5,10%

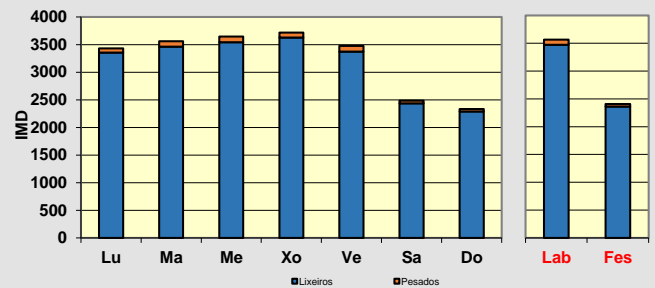
Observacións:

CAMPAÑA DE AFOROS 2020 DA REDE VIARIA DA DEPUTACIÓN DE PONTEVEDRA

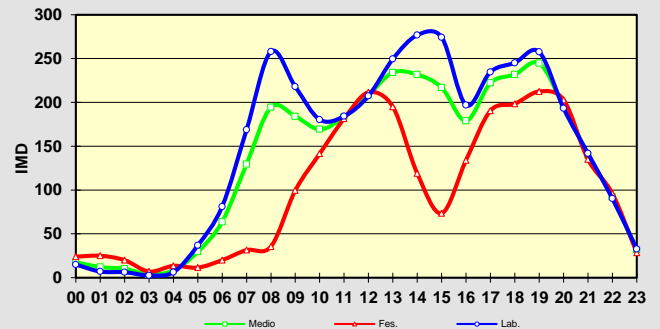
Estación:	EP2005 TREITO 2	Aforo:	1/2	Tipo:	NEUMÁTICA
Estrada:	EP2005	Concello:	VIGO / MOS	Grupo:	1
Nome:	MEIXOEIRO - CUVI	Día inicial:	28/05/2020	Coord. UTM X:	527115,00
Treito:	EP.2605 - CUVI	Día final:	04/06/2020	Coord. UTM Y:	4669276,00
Intervalo:	3+300 a 4+680	P. q. aforo:	4+140	Datum:	WGS84 29N
IMD:	3.947	% pesados:	4,61%	Distribución:	51 % - 49 %


Aforo semanal

	Lixeiros	Pesados	% Pes.	Velocidade
Lu	3.355	75	2,2 %	72
Ma	3.464	97	2,7 %	73
Me	3.545	100	2,7 %	71
Xo	3.627	88	2,4 %	71
Ve	3.373	103	3,0 %	74
Sa	2.434	49	2,0 %	72
Do	2.291	41	1,8 %	70
Lab	3.473	93	2,6 %	72
Fes	2.363	45	1,9 %	71


Día medio

	Lab.	Fes.	Medio	Velocidade
00	15	24	18	74
01	7	25	12	75
02	6	20	10	72
03	3	7	4	75
04	6	14	8	80
05	37	12	30	75
06	81	20	64	77
07	169	32	130	74
08	258	36	194	71
09	218	100	184	72
10	180	142	169	72
11	184	182	183	72
12	207	212	209	71
13	250	195	234	74
14	277	119	232	73
15	274	74	217	74
16	197	134	179	72
17	235	191	222	71
18	245	199	232	69
19	258	213	245	70
20	193	203	196	70
21	142	135	140	70
22	90	96	92	74
23	33	29	32	75
TOTAL	3.565	2.408	3.235	
MEDIA HORARIA	149	100	135	73



Intensidade diaria na semana: 3.235

% pesados na semana: 2,44%

Observacións:

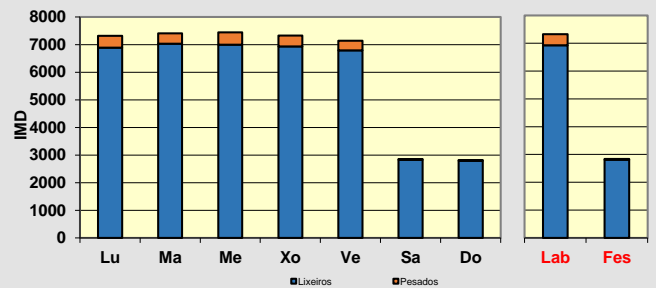
CAMPAÑA DE AFOROS 2020 DA REDE VIARIA DA DEPUTACIÓN DE PONTEVEDRA

Estación:	EP2005 TREITO 2	Aforo:	2/2	Tipo:	NEUMÁTICA
Estrada:	EP2005	Concello:	VIGO / MOS	Grupo:	1
Nome:	MEIXOEIRO - CUVI	Día inicial:	01/10/2020	Coord. UTM X:	527115,00
Treito:	EP.2605 - CUVI	Día final:	08/10/2020	Coord. UTM Y:	4669276,00
Intervalo:	3+300 a 4+680	P. q. aforo:	4+140	Datum:	WGS84 29N
IMD:	3.947	% pesados:	4,61%	Distribución:	50 % - 50 %



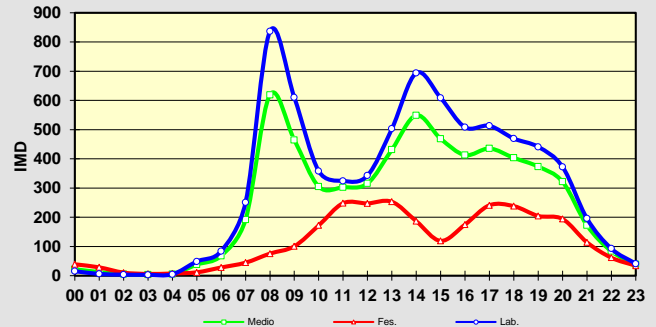
Aforo semanal

	Lixeiros	Pesados	% Pes.	Velocidade
Lu	6.893	422	5,8 %	67
Ma	7.030	381	5,1 %	68
Me	6.993	447	6,0 %	67
Xo	6.934	392	5,4 %	68
Ve	6.788	351	4,9 %	68
Sa	2.831	25	0,9 %	71
Do	2.791	32	1,1 %	68
Lab	6.928	399	5,4 %	68
Fes	2.811	29	1,0 %	70



Día medio

	Lab.	Fes.	Medio	Velocidade
00	15	39	22	77
01	6	29	12	73
02	3	11	5	73
03	3	6	4	77
04	5	8	6	71
05	49	12	38	76
06	84	28	68	74
07	250	45	192	69
08	837	76	619	63
09	610	101	465	65
10	358	172	305	69
11	324	248	303	68
12	343	248	316	69
13	503	253	431	69
14	694	187	549	69
15	609	119	469	70
16	508	175	413	70
17	513	241	435	68
18	469	238	403	67
19	441	205	373	68
20	372	194	321	67
21	196	114	172	67
22	93	62	84	71
23	41	34	39	74
TOTAL	7.326	2.840	6.044	
MEDIA HORARIA	305	118	252	70




Intensidade diaria na semana: **6.044**
% pesados na semana: **4,85%**

Observacións:

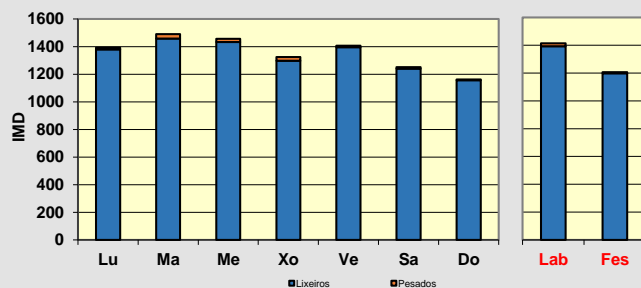
CAMPAÑA DE AFOROS 2020 DA REDE VIARIA DA DEPUTACIÓN DE PONTEVEDRA

Estación:	EP2103	Aforo:	ÚNICO	Tipo:	NEUMÁTICA
Estrada:	EP2103	Concello:	NIGRÁN	Grupo:	2
Nome:	PRIEGUE - PRADO	Día inicial:	08/06/2020	Coord. UTM X:	515735,00
Treito:	PRIEGUE - PRADO	Día final:	15/06/2020	Coord. UTM Y:	4667624,00
Intervalo:	0+000 a 1+170	P. q. aforo:	0+720	Datum:	WGS84 29N
IMD:	1.189	% pesados:	1,43%	Distribución:	47 % - 53 %



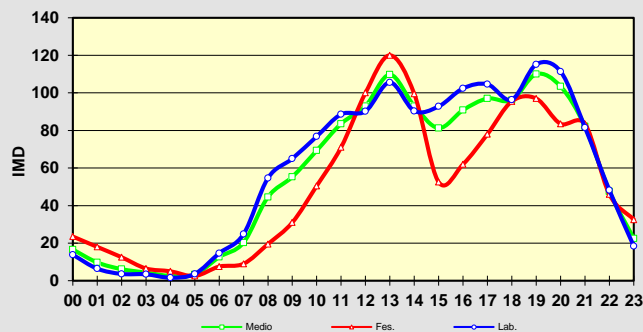
Aforo semanal

	Lixeiros	Pesados	% Pes.	Velocidade
Lu	1.380	12	0,9 %	45
Ma	1.458	33	2,2 %	47
Me	1.434	22	1,5 %	47
Xo	1.298	26	2,0 %	45
Ve	1.395	12	0,9 %	45
Sa	1.241	11	0,9 %	46
Do	1.156	5	0,4 %	45
Lab	1.393	21	1,5 %	46
Fes	1.199	8	0,7 %	46



Día medio

	Lab.	Fes.	Medio	Velocidade
00	14	24	17	46
01	6	18	10	48
02	4	13	6	49
03	3	7	4	48
04	2	5	3	59
05	4	3	3	47
06	15	8	13	45
07	25	9	20	44
08	55	20	45	45
09	65	31	55	46
10	77	51	69	46
11	89	71	84	46
12	90	100	93	46
13	106	120	110	46
14	90	100	93	47
15	93	53	81	47
16	102	62	91	46
17	105	78	97	46
18	96	96	96	45
19	115	97	110	46
20	111	84	103	45
21	82	84	82	45
22	48	46	48	45
23	18	33	22	47
TOTAL	1.414	1.207	1.355	
MEDIA HORARIA	59	50	56	47



Intensidade diaria na semana: **1.355**

% pesados na semana: **1,28%**

Observacións:

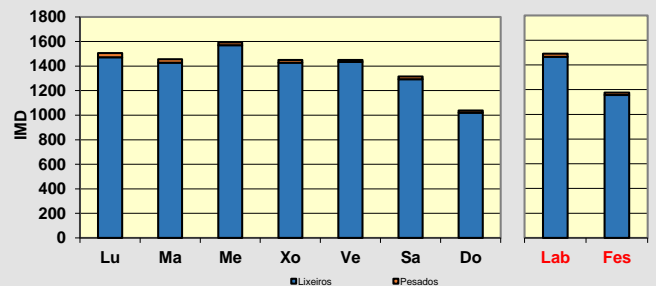
CAMPAÑA DE AFOROS 2020 DA REDE VIARIA DA DEPUTACIÓN DE PONTEVEDRA

Estación:	EP2106	Aforo:	ÚNICO	Tipo:	NEUMÁTICA
Estrada:	EP2106	Concello:	NIGRÁN / GONDOMAR	Grupo:	2
Nome:	A RAMALLOSA - PARADA	Día inicial:	08/06/2020	Coord. UTM X:	516023,00
Treito:	A RAMALLOSA - PARADA	Día final:	15/06/2020	Coord. UTM Y:	4663552,00
Intervalo:	0+000 a 4+195	P. q. aforo:	0+470	Datum:	WGS84 29N
IMD:	1.345	% pesados:	1,64%	Distribución:	50 % - 50 %



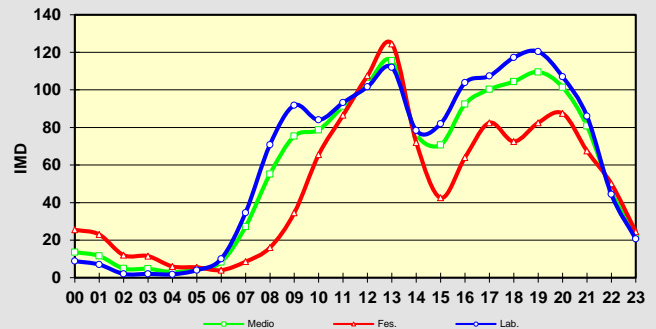
Aforo semanal

	Lixeiros	Pesados	% Pes.	Velocidade
Lu	1.471	35	2,3 %	46
Ma	1.427	29	2,0 %	47
Me	1.570	23	1,4 %	47
Xo	1.428	21	1,4 %	45
Ve	1.433	17	1,2 %	46
Sa	1.294	21	1,6 %	46
Do	1.019	18	1,7 %	44
Lab	1.466	25	1,7 %	46
Fes	1.157	20	1,7 %	45



Día medio

	Lab.	Fes.	Medio	Velocidade
00	9	26	14	47
01	7	23	12	47
02	2	12	5	48
03	2	12	5	46
04	2	6	3	49
05	4	6	4	50
06	10	4	8	52
07	35	9	27	47
08	71	16	55	45
09	92	35	75	46
10	84	66	79	45
11	93	87	91	45
12	102	108	103	45
13	112	125	116	46
14	78	72	77	47
15	82	43	71	48
16	104	64	92	47
17	107	83	100	45
18	117	73	104	46
19	120	83	110	46
20	107	88	101	44
21	86	68	81	45
22	44	50	46	46
23	21	25	22	48
TOTAL	1.491	1.176	1.401	
MEDIA HORARIA	62	49	58	47




Intensidade diaria na semana: 1.401
% pesados na semana: 1,67%

Observacións:

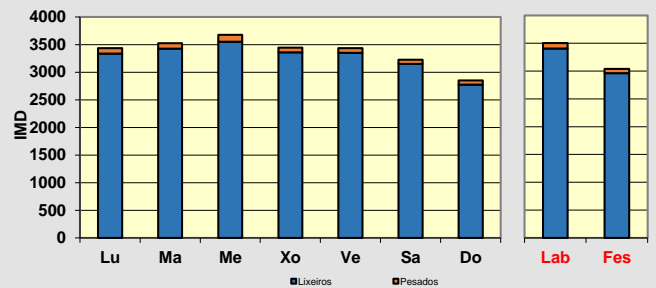
CAMPAÑA DE AFOROS 2020 DA REDE VIARIA DA DEPUTACIÓN DE PONTEVEDRA

Estación:	EP2201	Aforo:	ÚNICO	Tipo:	NEUMÁTICA
Estrada:	EP2201	Concello:	BAIONA	Grupo:	2
Nome:	BAIONA - BAHIÑA - FONTES	Día inicial:	08/06/2020	Coord. UTM X:	513056,00
Treito:	BAIONA - BAHIÑA - FONTES	Día final:	15/06/2020	Coord. UTM Y:	4662522,00
Intervalo:	0+000 a 2+547	P. q. aforo:	0+115	Datum:	WGS84 29N
IMD:	3.235	% pesados:	2,75%	Distribución:	46 % - 54 %



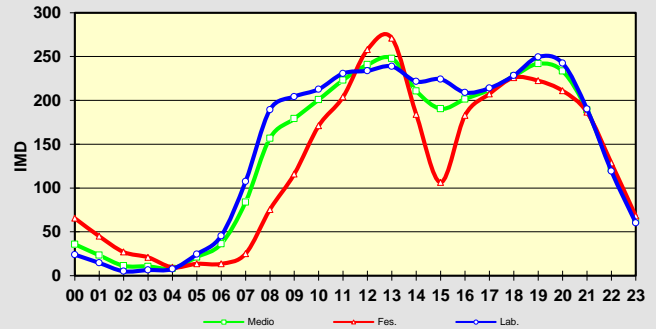
Aforo semanal

	Lixeiros	Pesados	% Pes.	Velocidade
Lu	3.337	100	2,9 %	44
Ma	3.429	96	2,7 %	45
Me	3.553	123	3,3 %	45
Xo	3.359	85	2,5 %	44
Ve	3.350	87	2,5 %	44
Sa	3.148	80	2,5 %	44
Do	2.777	73	2,6 %	43
Lab	3.406	98	2,8 %	44
Fes	2.963	77	2,5 %	44



Día medio

	Lab.	Fes.	Medio	Velocidade
00	24	66	36	46
01	15	45	23	46
02	5	27	11	45
03	6	21	11	46
04	8	10	8	46
05	24	14	21	49
06	45	14	36	48
07	107	25	84	45
08	189	76	157	44
09	204	116	179	44
10	213	171	201	43
11	231	204	223	43
12	234	258	241	43
13	239	271	248	44
14	222	184	211	46
15	224	107	191	46
16	209	183	202	45
17	214	208	212	44
18	228	226	228	45
19	250	223	242	43
20	242	211	233	43
21	190	187	189	44
22	119	129	122	45
23	60	68	62	46
TOTAL	3.504	3.039	3.371	
MEDIA HORARIA	146	127	140	45



Intensidade diaria na semana: **3.371**

% pesados na semana: **2,73%**

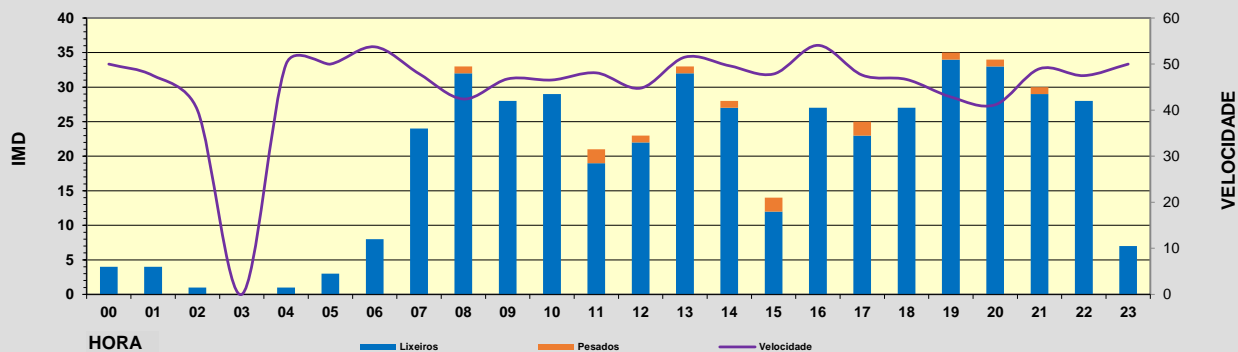
Observacións:

CAMPAÑA DE AFOROS 2020 DA REDE VIARIA DA DEPUTACIÓN DE PONTEVEDRA

Estación:	EP2205	Aforo:	ÚNICO	Tipo:	NEUMÁTICA
Estrada:	EP2205	Concello:	BAIONA	Grupo:	3
Nome:	RAMAL Á GRANXA	Día inicial:	27/07/2020	Coord. UTM X:	515313,00
Treito:	RAMAL Á GRANXA	Día final:	28/07/2020	Coord. UTM Y:	4658737,00
Intervalo:	0+000 a 1+642	P. q. aforo:	0+550	Datum:	WGS84 29N
IMD:	325	% pesados:	3,38%	Distribución:	49 % - 51 %

Aforo diario

Hora	Lixeiros	Pesados	% Pesados	Velocidade
00	4	0	0,0 %	50
01	4	0	0,0 %	48
02	1	0	0,0 %	40
03	0	0	0,0 %	0
04	1	0	0,0 %	50
05	3	0	0,0 %	50
06	8	0	0,0 %	54
07	24	0	0,0 %	48
08	32	1	3,0 %	42
09	28	0	0,0 %	47
10	29	0	0,0 %	47
11	19	2	9,5 %	48
12	22	1	4,3 %	45
13	32	1	3,0 %	52
14	27	1	3,6 %	50
15	12	2	14,3 %	48
16	27	0	0,0 %	54
17	23	2	8,0 %	48
18	27	0	0,0 %	47
19	34	1	2,9 %	43
20	33	1	2,9 %	41
21	29	1	3,3 %	49
22	28	0	0,0 %	48
23	7	0	0,0 %	50
TOTAL	454	13		
MEDIA HORARIA	19	1	2,78 %	48



Intensidade diaria puntual:	467
% pesados puntual:	2,78%

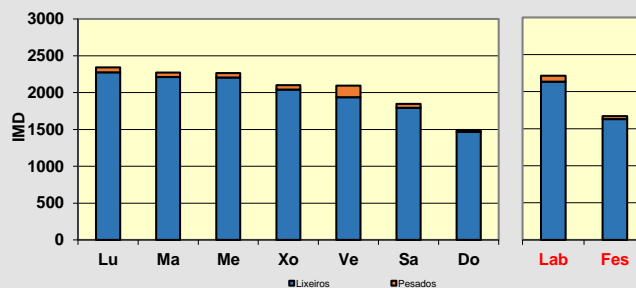
Observacións:

CAMPAÑA DE AFOROS 2020 DA REDE VIARIA DA DEPUTACIÓN DE PONTEVEDRA

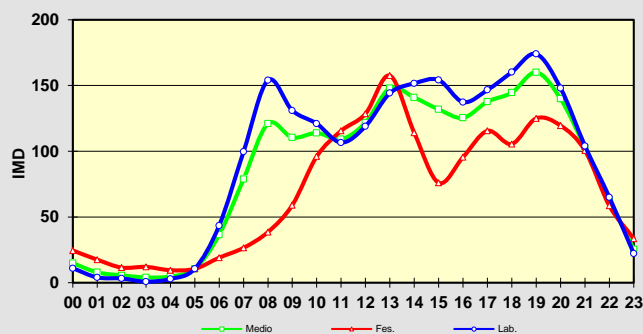
Estación:	EP2303	Aforo:	1/2	Tipo:	NEUMÁTICA
Estrada:	EP2303	Concello:	GONDOMAR / NIGRÁN	Grupo:	1
Nome:	GONDOMAR - VILAZA - PARADA	Día inicial:	20/05/2020	Coord. UTM X:	519264,00
Treito:	GONDOMAR - VILAZA - PARADA	Día final:	27/05/2020	Coord. UTM Y:	4662620,00
Intervalo:	0+000 a 2+646	P. q. aforo:	0+730	Datum:	WGS84 29N
IMD:	2.252	% pesados:	2,04%	Distribución:	51 % - 49 %


Aforo semanal

	Lixeiros	Pesados	% Pes.	Velocidade
Lu	2.277	66	2,8 %	51
Ma	2.213	58	2,6 %	51
Me	2.205	59	2,6 %	52
Xo	2.040	60	2,9 %	61
Ve	1.937	157	7,5 %	43
Sa	1.795	52	2,8 %	51
Do	1.464	28	1,9 %	51
Lab	2.134	80	3,6 %	52
Fes	1.630	40	2,4 %	51


Día medio

	Lab.	Fes.	Medio	Velocidade
00	11	25	15	58
01	4	18	8	52
02	3	12	6	56
03	1	12	4	51
04	3	10	5	54
05	11	11	11	57
06	43	19	36	58
07	100	27	79	55
08	154	39	121	53
09	131	59	110	51
10	121	96	114	50
11	107	116	109	52
12	119	129	122	52
13	144	158	148	54
14	152	114	141	55
15	154	76	132	55
16	137	96	125	53
17	147	116	138	50
18	160	106	145	47
19	174	125	160	48
20	148	120	140	48
21	104	101	103	51
22	65	59	63	52
23	22	34	25	53
TOTAL	2.214	1.670	2.059	
MEDIA HORARIA	92	70	86	53


Intensidade diaria na semana: **2.059**
% pesados na semana: **3,33%**
Observacións:

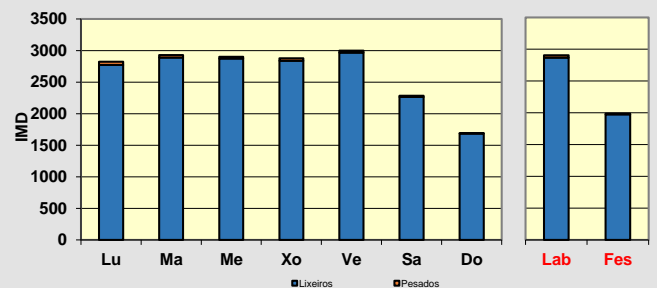
CAMPAÑA DE AFOROS 2020 DA REDE VIARIA DA DEPUTACIÓN DE PONTEVEDRA

Estación:	EP2303	Aforo:	2/2	Tipo:	NEUMÁTICA
Estrada:	EP2303	Concello:	GONDOMAR / NIGRÁN	Grupo:	1
Nome:	GONDOMAR - VILAZA - PARADA	Día inicial:	01/10/2020	Coord. UTM X:	519179,00
Treito:	GONDOMAR - VILAZA - PARADA	Día final:	08/10/2020	Coord. UTM Y:	4662349,00
Intervalo:	0+000 a 2+646	P. q. aforo:	0+440	Datum:	WGS84 29N
IMD:	2.252	% pesados:	2,04%	Distribución:	50 % - 50 %



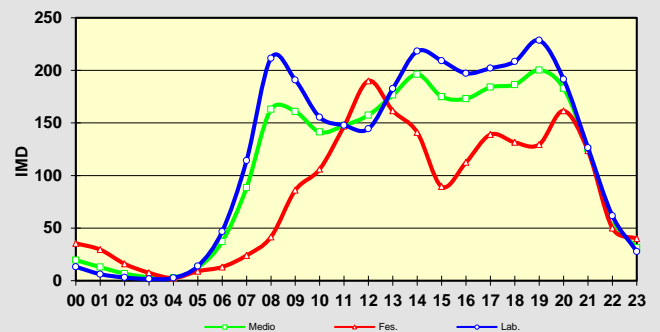
Aforo semanal

	Lixeiros	Pesados	% Pes.	Velocidade
Lu	2.772	49	1,7 %	50
Ma	2.889	40	1,4 %	51
Me	2.872	28	1,0 %	51
Xo	2.838	38	1,3 %	50
Ve	2.969	31	1,0 %	50
Sa	2.266	16	0,7 %	50
Do	1.685	7	0,4 %	50
Lab	2.868	37	1,3 %	51
Fes	1.976	12	0,6 %	50



Día medio

	Lab.	Fes.	Medio	Velocidade
00	13	36	20	54
01	6	30	13	54
02	3	16	7	51
03	2	8	3	52
04	3	3	3	55
05	14	9	12	56
06	47	13	37	54
07	114	24	88	52
08	212	42	163	50
09	191	86	161	50
10	155	106	141	49
11	148	147	148	48
12	144	190	157	50
13	183	162	177	51
14	218	141	196	52
15	209	90	175	51
16	197	113	173	51
17	202	139	184	50
18	208	132	186	50
19	229	130	200	50
20	192	162	183	51
21	126	124	126	51
22	62	50	58	53
23	28	40	31	52
TOTAL	2.905	1.987	2.643	
MEDIA HORARIA	121	83	110	52



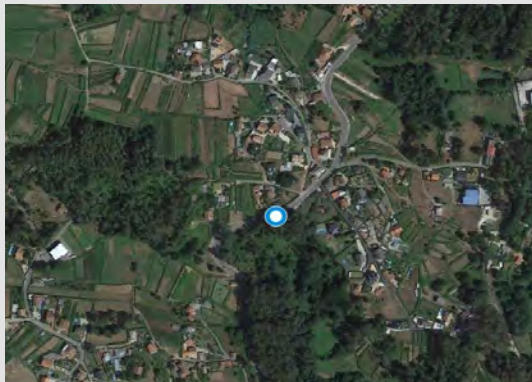
Intensidade diaria na semana: **2.643**

% pesados na semana: **1,13%**

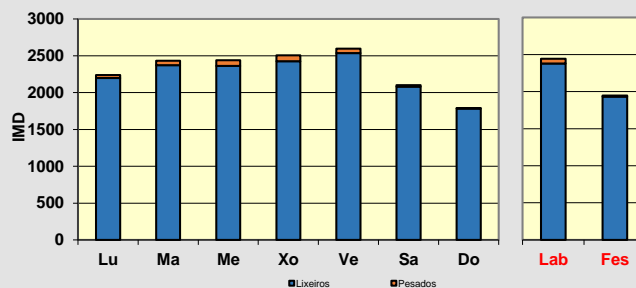
Observacións:

CAMPAÑA DE AFOROS 2020 DA REDE VIARIA DA DEPUTACIÓN DE PONTEVEDRA

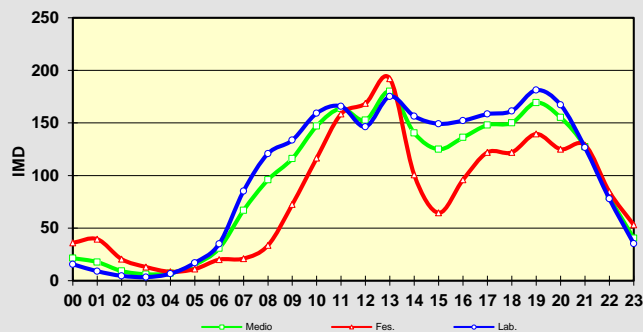
Estación:	EP2401 TREITO 2	Aforo:	ÚNICO	Tipo:	NEUMÁTICA
Estrada:	EP2401	Concello:	PORRIÑO	Grupo:	2
Nome:	O PORRIÑO - MOSENDE	Día inicial:	09/06/2020	Coord. UTM X:	529103,00
Treito:	RÚA RIBEIRA - MOSENDE	Día final:	16/06/2020	Coord. UTM Y:	4665648,00
Intervalo:	1+420 a 5+210	P. q. aforo:	3+000	Datum:	WGS84 29N
IMD:	2.050	% pesados:	2,24%	Distribución:	51 % - 49 %


Aforo semanal

	Lixeiros	Pesados	% Pes.	Velocidade
Lu	2.200	39	1,7 %	52
Ma	2.372	61	2,5 %	53
Me	2.363	77	3,2 %	53
Xo	2.425	80	3,2 %	52
Ve	2.536	62	2,4 %	52
Sa	2.080	23	1,1 %	53
Do	1.785	6	0,3 %	53
Lab	2.379	64	2,6 %	53
Fes	1.933	15	0,7 %	53


Día medio

	Lab.	Fes.	Medio	Velocidade
00	16	36	21	57
01	9	40	18	56
02	5	21	9	55
03	3	13	6	56
04	7	9	7	56
05	17	11	15	52
06	35	20	31	55
07	85	21	67	53
08	121	34	96	52
09	134	73	116	51
10	159	117	147	50
11	166	159	164	50
12	146	169	153	52
13	175	192	180	54
14	156	101	140	54
15	149	65	125	53
16	152	96	136	53
17	158	122	148	53
18	161	122	150	52
19	181	140	169	54
20	167	125	155	53
21	127	129	127	53
22	78	85	80	54
23	35	53	40	55
TOTAL	2.443	1.947	2.301	
MEDIA HORARIA	102	81	96	53

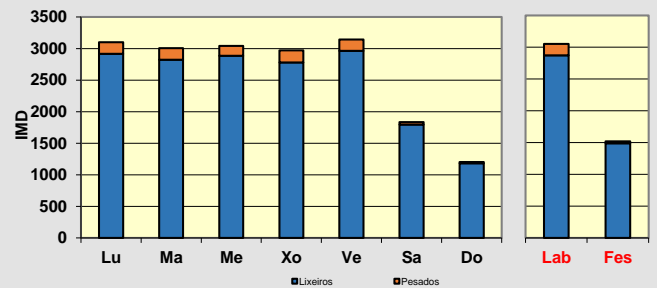

Intensidade diaria na semana: **2.301**
% pesados na semana: **2,16%**
Observacións:

CAMPAÑA DE AFOROS 2020 DA REDE VIARIA DA DEPUTACIÓN DE PONTEVEDRA

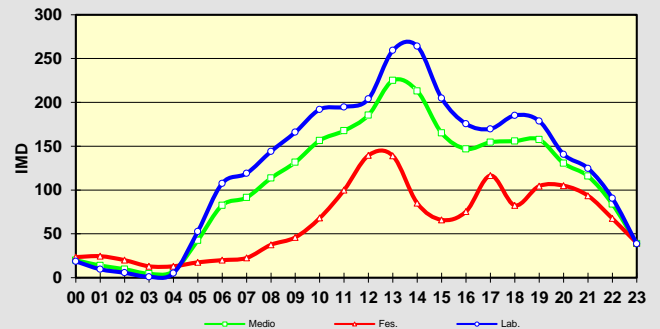
Estación:	EP2405	Aforo:	ÚNICO	Tipo:	NEUMÁTICA
Estrada:	EP2405	Concello:	PORRIÑO	Grupo:	2
Nome:	CERQUIDO - BUDIÑO	Día inicial:	09/06/2020	Coord. UTM X:	531638,00
Treito:	CERQUIDO - BUDIÑO	Día final:	16/06/2020	Coord. UTM Y:	4661143,00
Intervalo:	0+000 a 2+383	P. q. aforo:	0+140	Datum:	WGS84 29N
IMD:	2.366	% pesados:	5,96%	Distribución:	51 % - 49 %


Aforo semanal

	Lixeiros	Pesados	% Pes.	Velocidade
Lu	2.917	183	5,9 %	48
Ma	2.821	184	6,1 %	49
Me	2.884	158	5,2 %	50
Xo	2.779	194	6,5 %	48
Ve	2.963	179	5,7 %	48
Sa	1.794	41	2,2 %	50
Do	1.184	20	1,7 %	52
Lab	2.873	180	5,9 %	49
Fes	1.489	31	2,0 %	51


Día medio

	Lab.	Fes.	Medio	Velocidade
00	19	24	20	52
01	10	25	14	50
02	6	20	10	52
03	1	13	4	54
04	5	13	7	54
05	53	18	43	57
06	108	20	83	55
07	119	23	91	49
08	144	38	114	45
09	166	46	132	48
10	192	68	157	46
11	195	100	168	45
12	204	140	186	48
13	259	139	225	49
14	264	85	213	50
15	205	66	165	50
16	176	76	147	49
17	170	117	155	49
18	185	83	156	48
19	179	105	158	48
20	141	105	131	50
21	125	94	116	52
22	91	68	84	54
23	39	40	39	54
TOTAL	3.052	1.520	2.614	
MEDIA HORARIA	127	63	109	50

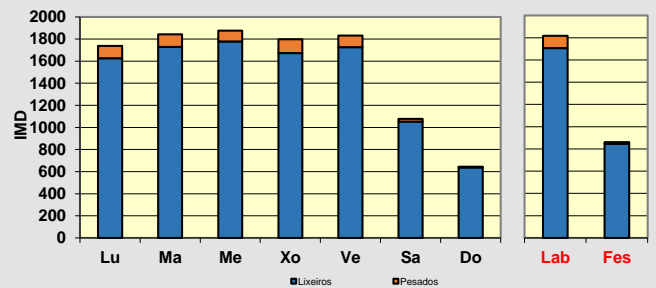

Intensidade diaria na semana: **2.614**
% pesados na semana: **5,24%**
Observacións:

CAMPAÑA DE AFOROS 2020 DA REDE VIARIA DA DEPUTACIÓN DE PONTEVEDRA

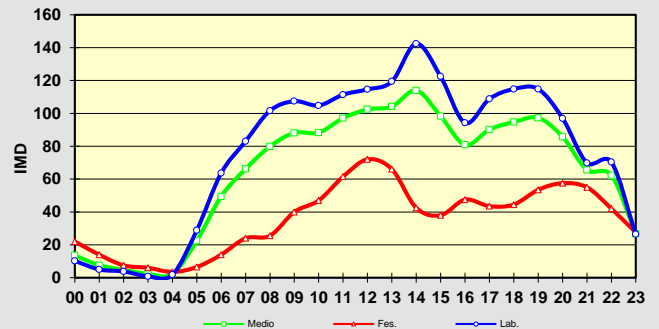
Estación:	EP2502 TREITO 1	Aforo:	1/2	Tipo:	NEUMÁTICA
Estrada:	EP2502	Concello:	SALCEDA DE CASELAS / PORRIÑO	Grupo:	1
Nome:	CERQUIDO - RIBADELOURO	Día inicial:	29/05/2020	Coord. UTM X:	531114,00
Treito:	CERQUIDO - A.55	Día final:	05/06/2020	Coord. UTM Y:	4660394,00
Intervalo:	0+000 a 0+544	P. q. aforo:	0+220	Datum:	WGS84 29N
IMD:	1.611	% pesados:	4,35%	Distribución:	50 % - 50 %


Aforo semanal

	Lixeiros	Pesados	% Pes.	Velocidade
Lu	1.626	111	6,4 %	41
Ma	1.729	114	6,2 %	41
Me	1.778	99	5,3 %	41
Xo	1.674	124	6,9 %	41
Ve	1.726	105	5,7 %	42
Sa	1.053	25	2,3 %	42
Do	638	6	0,9 %	41
Lab	1.707	111	6,1 %	41
Fes	846	16	1,8 %	41


Día medio

	Lab.	Fes.	Medio	Velocidade
00	10	22	14	44
01	5	14	8	43
02	4	8	5	45
03	1	6	2	41
04	2	4	2	43
05	29	7	22	47
06	64	14	49	44
07	83	24	66	44
08	102	26	80	42
09	107	40	88	41
10	105	47	88	39
11	111	62	97	39
12	115	72	102	40
13	119	66	104	42
14	142	43	114	45
15	122	38	98	42
16	94	48	81	41
17	109	44	90	41
18	115	45	95	41
19	115	54	97	39
20	97	58	86	39
21	70	55	66	40
22	70	42	62	42
23	26	28	27	42
TOTAL	1.817	861	1.544	
MEDIA HORARIA	76	36	64	42

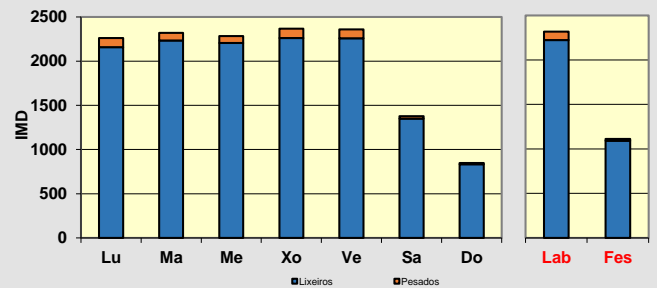

Intensidade diaria na semana: **1.544**
% pesados na semana: **5,40%**
Observacións:

CAMPAÑA DE AFOROS 2020 DA REDE VIARIA DA DEPUTACIÓN DE PONTEVEDRA

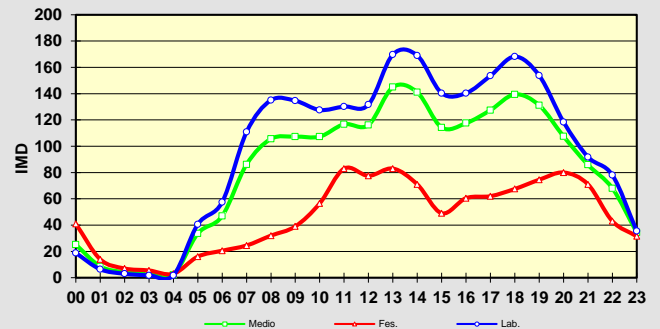
Estación:	EP2502 TREITO 1	Aforo:	2/2	Tipo:	NEUMÁTICA
Estrada:	EP2502	Concello:	SALCEDA DE CASELAS / PORRIÑO	Grupo:	1
Nome:	CERQUIDO - RIBADELOURO	Día inicial:	01/10/2020	Coord. UTM X:	531114,00
Treito:	CERQUIDO - A.55	Día final:	08/10/2020	Coord. UTM Y:	4660394,00
Intervalo:	0+000 a 0+544	P. q. aforo:	0+220	Datum:	WGS84 29N
IMD:	1.644	% pesados:	4,35%	Distribución:	49 % - 51 %


Aforo semanal

	Lixeiros	Pesados	% Pes.	Velocidade
Lu	2.158	103	4,6 %	41
Ma	2.235	84	3,6 %	40
Me	2.205	80	3,5 %	41
Xo	2.262	106	4,5 %	40
Ve	2.258	101	4,3 %	41
Sa	1.349	29	2,1 %	41
Do	835	12	1,4 %	40
Lab	2.224	95	4,1 %	41
Fes	1.092	21	1,8 %	41


Día medio

	Lab.	Fes.	Medio	Velocidade
00	19	41	25	42
01	6	14	9	45
02	3	7	4	41
03	2	6	3	46
04	2	3	2	43
05	41	16	34	45
06	57	21	47	44
07	111	25	86	43
08	135	32	106	41
09	135	39	107	39
10	128	57	107	38
11	130	83	117	38
12	132	78	116	38
13	170	83	145	42
14	169	71	141	43
15	140	49	114	43
16	140	61	118	40
17	154	62	127	39
18	168	68	139	39
19	154	75	131	40
20	118	80	107	40
21	92	71	86	41
22	78	43	68	44
23	35	32	34	42
TOTAL	2.318	1.113	1.974	
MEDIA HORARIA	97	46	82	41


Intensidade diaria na semana: 1.974

% pesados na semana: 3,73%

Observacións:

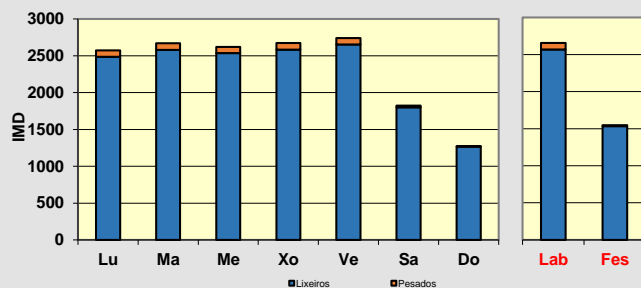
CAMPAÑA DE AFOROS 2020 DA REDE VIARIA DA DEPUTACIÓN DE PONTEVEDRA

Estación:	EP2502 TREITO 2	Aforo:	1/2	Tipo:	NEUMÁTICA
Estrada:	EP2502	Concello:	PORRIÑO / TUI	Grupo:	1
Nome:	CERQUIDO - RIBADELOURO	Día inicial:	29/05/2020	Coord. UTM X:	530159,00
Treito:	A.55 - RIBADELOURO	Día final:	05/06/2020	Coord. UTM Y:	4660251,00
Intervalo:	0+544 a 2+700	P. q. aforo:	1+285	Datum:	WGS84 29N
IMD:	2.202	% pesados:	3,54%	Distribución:	50 % - 50 %



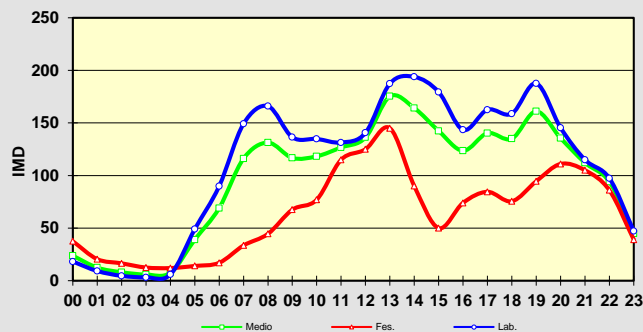
Aforo semanal

	Lixeiros	Pesados	% Pes.	Velocidade
Lu	2.487	85	3,3 %	61
Ma	2.580	91	3,4 %	62
Me	2.536	85	3,2 %	61
Xo	2.584	91	3,4 %	62
Ve	2.653	89	3,2 %	62
Sa	1.800	24	1,3 %	63
Do	1.268	2	0,2 %	61
Lab	2.568	88	3,3 %	62
Fes	1.534	13	0,8 %	62



Día medio

	Lab.	Fes.	Medio	Velocidade
00	18	38	24	64
01	9	21	12	61
02	5	17	8	64
03	3	13	6	62
04	6	12	8	62
05	49	14	39	64
06	90	17	69	63
07	149	34	116	61
08	166	45	131	58
09	136	68	117	60
10	135	77	118	60
11	131	115	127	61
12	141	125	136	61
13	187	145	175	64
14	194	90	164	66
15	179	50	142	64
16	143	74	124	62
17	163	85	140	62
18	159	76	135	61
19	188	95	161	60
20	145	111	136	61
21	115	105	112	61
22	97	86	94	62
23	47	39	45	64
TOTAL	2.656	1.547	2.339	
MEDIA HORARIA	111	64	97	62



Intensidade diaria na semana: **2.339**

% pesados na semana: **2,85%**

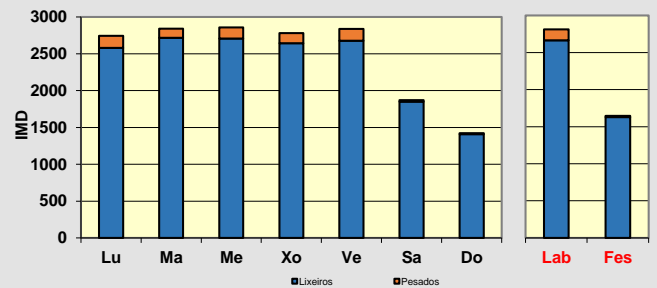
Observacións:

CAMPAÑA DE AFOROS 2020 DA REDE VIARIA DA DEPUTACIÓN DE PONTEVEDRA

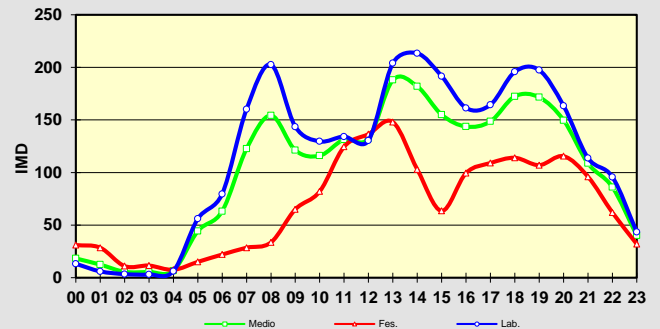
Estación:	EP2502 TREITO 2	Aforo:	2/2	Tipo:	NEUMÁTICA
Estrada:	EP2502	Concello:	PORRIÑO / TUI	Grupo:	1
Nome:	CERQUIDO - RIBADELOURO	Día inicial:	01/10/2020	Coord. UTM X:	530159,00
Treito:	A.55 - RIBADELOURO	Día final:	08/10/2020	Coord. UTM Y:	4660251,00
Intervalo:	0+544 a 2+700	P. q. aforo:	1+285	Datum:	WGS84 29N
IMD:	2.202	% pesados:	3,54%	Distribución:	50 % - 50 %


Aforo semanal

	Lixeiros	Pesados	% Pes.	Velocidade
Lu	2.579	164	6,0 %	61
Ma	2.718	123	4,3 %	61
Me	2.706	153	5,4 %	61
Xo	2.644	138	5,0 %	61
Ve	2.678	159	5,6 %	60
Sa	1.851	19	1,0 %	62
Do	1.408	14	1,0 %	60
Lab	2.665	147	5,2 %	61
Fes	1.630	17	1,0 %	62

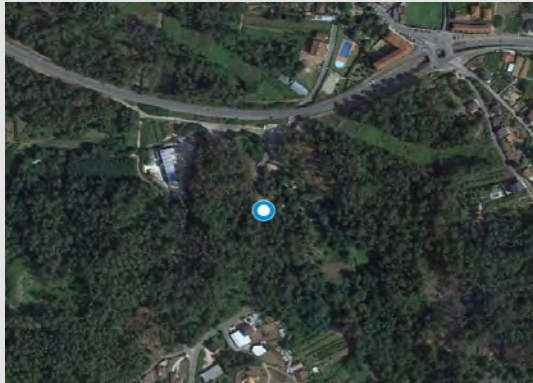

Día medio

	Lab.	Fes.	Medio	Velocidade
00	13	31	18	62
01	6	29	12	60
02	3	11	6	61
03	3	12	5	64
04	6	8	7	61
05	56	15	44	63
06	80	22	63	62
07	160	29	123	61
08	203	34	154	59
09	144	65	121	59
10	130	82	116	59
11	134	125	131	58
12	130	137	132	60
13	204	148	188	63
14	213	103	182	64
15	192	64	155	63
16	161	100	144	61
17	164	109	149	60
18	196	114	172	60
19	197	107	172	61
20	163	116	150	61
21	114	96	109	62
22	96	62	86	63
23	43	32	40	62
TOTAL	2.812	1.646	2.479	
MEDIA HORARIA	117	69	103	61


Intensidade diaria na semana: **2.479**
% pesados na semana: **4,44%**
Observacións:

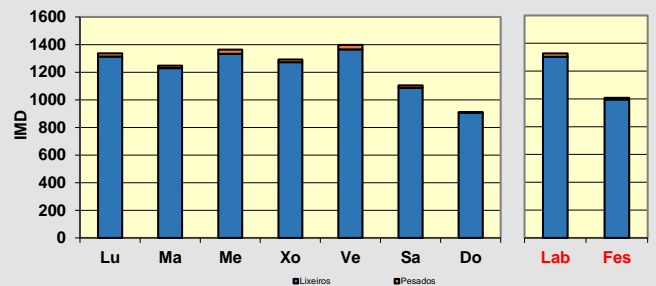
CAMPAÑA DE AFOROS 2020 DA REDE VIARIA DA DEPUTACIÓN DE PONTEVEDRA

Estación:	EP2505 TREITO 1	Aforo:	ÚNICO	Tipo:	NEUMÁTICA
Estrada:	EP2505	Concello:	SALCEDA / TUI	Grupo:	2
Nome:	SALCEDA - CALDELAS	Día inicial:	09/06/2020	Coord. UTM X:	536572,00
Treito:	SALCEDA - EP.2504	Día final:	16/06/2020	Coord. UTM Y:	4660475,00
Intervalo:	0+000 a 3+320	P. q. aforo:	0+400	Datum:	WGS84 29N
IMD:	1.244	% pesados:	1,61%	Distribución:	51 % - 49 %



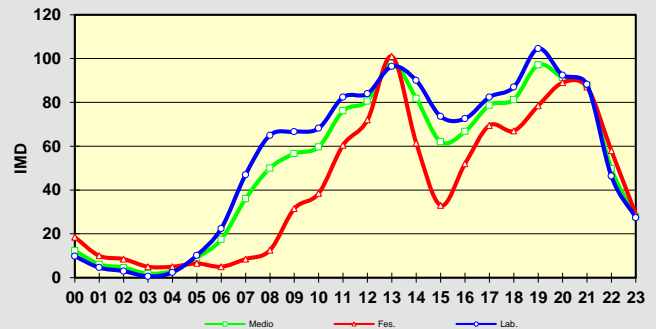
Aforo semanal

	Lixeiros	Pesados	% Pes.	Velocidade
Lu	1.313	24	1,8 %	53
Ma	1.229	18	1,4 %	54
Me	1.334	29	2,1 %	54
Xo	1.273	19	1,5 %	53
Ve	1.365	32	2,3 %	53
Sa	1.086	18	1,6 %	52
Do	906	5	0,5 %	50
Lab	1.303	24	1,8 %	53
Fes	996	12	1,1 %	51



Día medio

	Lab.	Fes.	Medio	Velocidade
00	10	19	12	53
01	5	10	6	50
02	3	9	5	53
03	1	5	2	55
04	2	5	3	52
05	10	7	9	61
06	22	5	17	58
07	47	9	36	54
08	65	13	50	54
09	67	32	57	53
10	68	39	60	52
11	82	61	76	52
12	84	72	81	52
13	96	101	98	53
14	90	62	82	55
15	74	33	62	55
16	73	52	67	54
17	82	70	79	52
18	87	67	81	52
19	105	79	97	52
20	92	89	91	50
21	88	87	88	52
22	46	58	50	53
23	27	29	28	54
TOTAL	1.327	1.008	1.236	
MEDIA HORARIA	55	42	51	53



Intensidade diaria na semana: **1.236**

% pesados na semana: **1,68%**

Observacións:

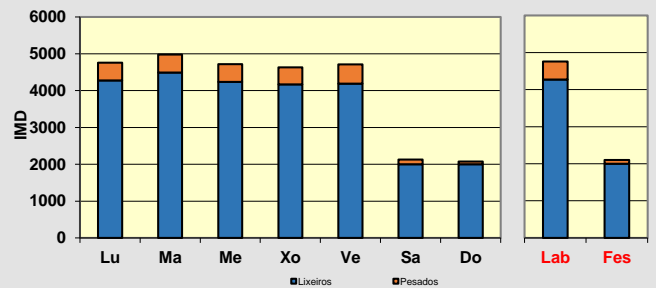
CAMPAÑA DE AFOROS 2020 DA REDE VIARIA DA DEPUTACIÓN DE PONTEVEDRA

Estación:	EP2604	Aforo:	ÚNICO	Tipo:	NEUMÁTICA
Estrada:	EP2604	Concello:	MOS / VIGO	Grupo:	2
Nome:	PUXEIROS - E.P. MEIXOEIRO-CUVI	Día inicial:	16/06/2020	Coord. UTM X:	527933,00
Treito:	PUXEIROS - E.P. MEIXOEIRO-CUVI	Día final:	23/06/2020	Coord. UTM Y:	4672776,00
Intervalo:	0+000 a 1+358	P. q. aforo:	0+490	Datum:	WGS84 29N
IMD:	3.695	% pesados:	10,42%	Distribución:	60 % - 40 %



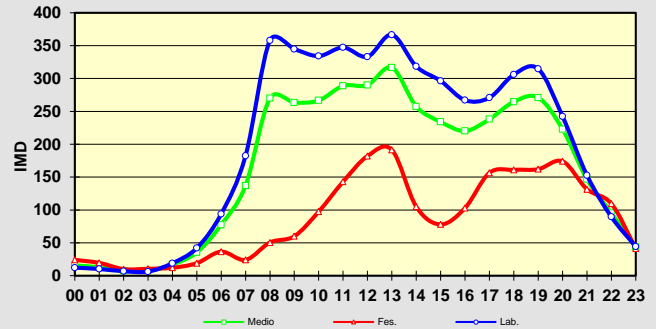
Aforo semanal

	Lixeiros	Pesados	% Pes.	Velocidade
Lu	4.275	483	10,2 %	49
Ma	4.489	489	9,8 %	49
Me	4.236	480	10,2 %	48
Xo	4.170	460	9,9 %	49
Ve	4.192	518	11,0 %	50
Sa	1.999	130	6,1 %	55
Do	2.002	73	3,5 %	52
Lab	4.272	486	10,2 %	49
Fes	2.001	102	4,8 %	54



Día medio

	Lab.	Fes.	Medio	Velocidade
00	12	24	16	56
01	10	20	13	51
02	7	10	8	59
03	6	11	7	50
04	19	12	17	50
05	42	19	35	56
06	94	37	77	54
07	182	24	137	47
08	358	51	270	46
09	345	60	263	46
10	334	98	267	45
11	347	143	289	46
12	333	182	290	49
13	367	192	317	49
14	318	105	257	51
15	296	78	234	51
16	267	103	220	50
17	271	157	238	50
18	306	161	265	49
19	315	162	271	52
20	242	174	223	55
21	153	132	147	55
22	90	110	95	56
23	44	42	43	54
TOTAL	4.758	2.102	3.999	
MEDIA HORARIA	198	88	167	51



Intensidade diaria na semana: **3.999**
% pesados na semana: **9,40%**

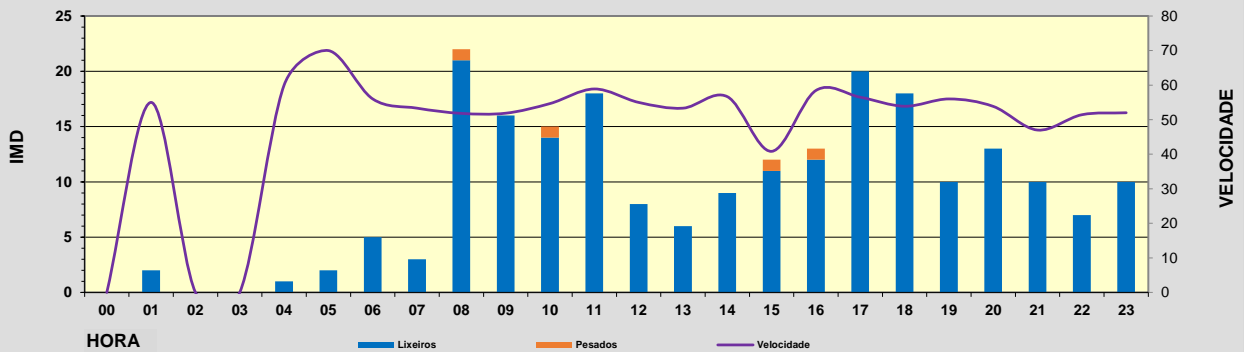
Observacións:

CAMPAÑA DE AFOROS 2020 DA REDE VIARIA DA DEPUTACIÓN DE PONTEVEDRA

Estación:	EP2701	Aforo:	ÚNICO	Tipo:	NEUMÁTICA
Estrada:	EP2701	Concello:	PAZOS DE BORBÉN	Grupo:	3
Nome:	PAZOS - A ERMIDA	Día inicial:	24/07/2020	Coord. UTM X:	538678,00
Treito:	PAZOS - A ERMIDA	Día final:	25/07/2020	Coord. UTM Y:	4682849,00
Intervalo:	0+000 a 3+148	P. q. aforo:	0+280	Datum:	WGS84 29N
IMD:	164	% pesados:	2,44%	Distribución:	50 % - 50 %

Aforo diario

Hora	Lixeiros	Pesados	% Pesados	Velocidade
00	0	0	0,0 %	0
01	2	0	0,0 %	55
02	0	0	0,0 %	0
03	0	0	0,0 %	0
04	1	0	0,0 %	60
05	2	0	0,0 %	70
06	5	0	0,0 %	56
07	3	0	0,0 %	53
08	21	1	4,5 %	52
09	16	0	0,0 %	52
10	14	1	6,7 %	55
11	18	0	0,0 %	59
12	8	0	0,0 %	55
13	6	0	0,0 %	53
14	9	0	0,0 %	57
15	11	1	8,3 %	41
16	12	1	7,7 %	58
17	20	0	0,0 %	57
18	18	0	0,0 %	54
19	10	0	0,0 %	56
20	13	0	0,0 %	54
21	10	0	0,0 %	47
22	7	0	0,0 %	51
23	10	0	0,0 %	52
TOTAL	216	4		
MEDIA HORARIA	9	0	1,82 %	55



Intensidade diaria puntual:	220
% pesados puntual:	1,82%

Observacións:

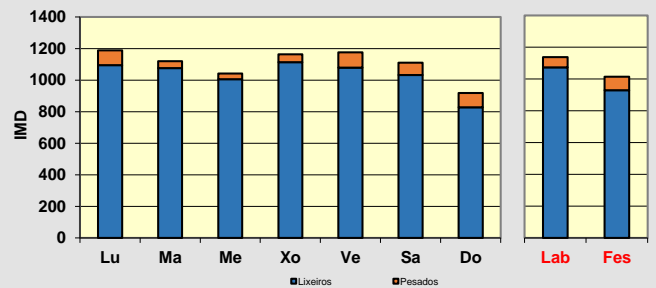
CAMPAÑA DE AFOROS 2020 DA REDE VIARIA DA DEPUTACIÓN DE PONTEVEDRA

Estación:	EP2702 TREITO 1	Aforo:	ÚNICO	Tipo:	NEUMÁTICA
Estrada:	EP2702	Concello:	PAZOS / REDONDELA / MOS	Grupo:	2
Nome:	AMOEDO - OS VALOS	Día inicial:	16/06/2020	Coord. UTM X:	536999,00
Treito:	AMOEDO - EP.2907	Día final:	23/06/2020	Coord. UTM Y:	4682095,00
Intervalo:	0+000 a 4+320	P. q. aforo:	0+465	Datum:	WGS84 29N
IMD:	974	% pesados:	6,67%	Distribución:	51 % - 49 %



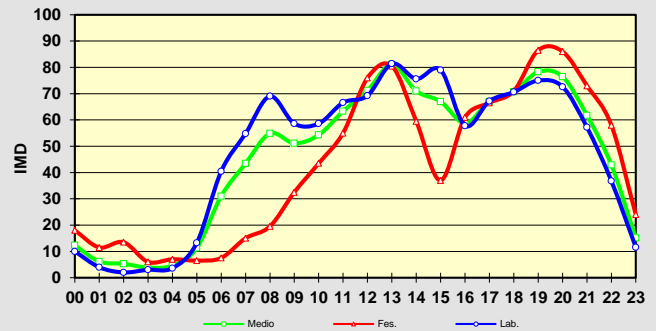
Aforo semanal

	Lixeiros	Pesados	% Pes.	Velocidade
Lu	1.094	95	8,0 %	96
Ma	1.076	43	3,8 %	73
Me	1.005	37	3,6 %	75
Xo	1.113	50	4,3 %	80
Ve	1.079	97	8,2 %	97
Sa	1.032	78	7,0 %	100
Do	827	92	10,0 %	96
Lab	1.073	64	5,7 %	85
Fes	930	85	8,4 %	98



Día medio

	Lab.	Fes.	Medio	Velocidade
00	10	18	12	97
01	4	12	6	96
02	2	14	5	96
03	3	6	4	95
04	4	7	5	103
05	13	7	11	102
06	40	8	31	91
07	55	15	43	85
08	69	20	55	85
09	59	33	51	85
10	59	44	54	83
11	67	55	63	81
12	69	76	71	82
13	81	81	81	89
14	76	60	71	90
15	79	37	67	86
16	58	61	59	89
17	67	67	67	89
18	71	71	71	92
19	75	87	78	90
20	73	86	76	88
21	57	73	62	89
22	37	58	43	93
23	12	24	15	96
TOTAL	1.138	1.015	1.103	
MEDIA HORARIA	47	42	46	91

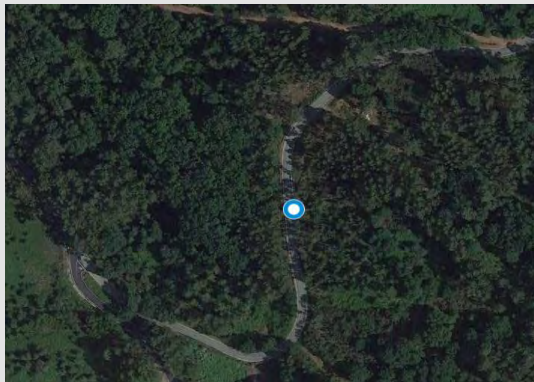


Intensidade diaria na semana: 1.103
% pesados na semana: 6,37%

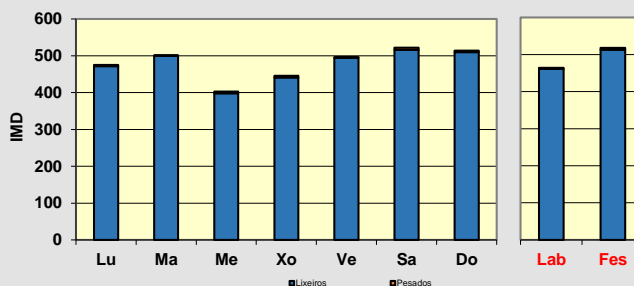
Observacións:

CAMPAÑA DE AFOROS 2020 DA REDE VIARIA DA DEPUTACIÓN DE PONTEVEDRA

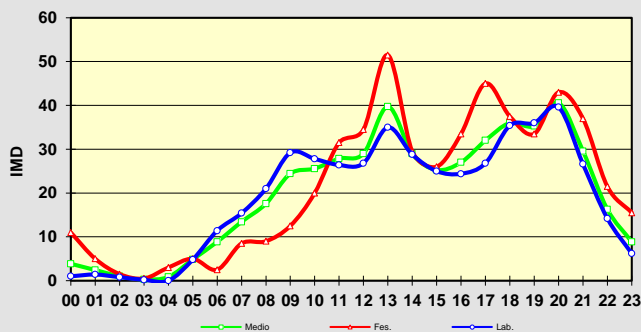
Estación:	EP2801	Aforo:	ÚNICO	Tipo:	NEUMÁTICA
Estrada:	EP2801	Concello:	FORNELOS DE MONTES	Grupo:	2
Nome:	FORNELOS - ESTACAS	Día inicial:	16/06/2020	Coord. UTM X:	545940,00
Treito:	FORNELOS - ESTACAS	Día final:	23/06/2020	Coord. UTM Y:	4687259,00
Intervalo:	0+000 a 4+024	P. q. aforo:	1+230	Datum:	WGS84 29N
IMD:	397	% pesados:	0,76%	Distribución:	51 % - 49 %


Aforo semanal

	Lixeiros	Pesados	% Pes.	Velocidade
Lu	472	3	0,6 %	53
Ma	500	1	0,2 %	55
Me	398	5	1,2 %	52
Xo	441	5	1,1 %	53
Ve	495	1	0,2 %	53
Sa	516	6	1,1 %	52
Do	510	4	0,8 %	52
Lab	461	3	0,6 %	53
Fes	513	5	1 %	52


Día medio

	Lab.	Fes.	Medio	Velocidade
00	1	11	4	51
01	1	5	2	51
02	1	2	1	51
03	0	1	0	45
04	0	3	1	62
05	5	5	5	57
06	11	3	9	55
07	15	9	13	56
08	21	9	18	53
09	29	13	24	53
10	28	20	26	53
11	26	32	28	52
12	27	35	29	52
13	35	52	40	53
14	29	30	29	53
15	25	26	25	53
16	24	34	27	52
17	27	45	32	53
18	35	38	36	52
19	36	34	35	52
20	40	43	41	52
21	27	37	30	53
22	14	22	16	53
23	6	16	9	53
TOTAL	464	518	480	
MEDIA HORARIA	19	22	20	53

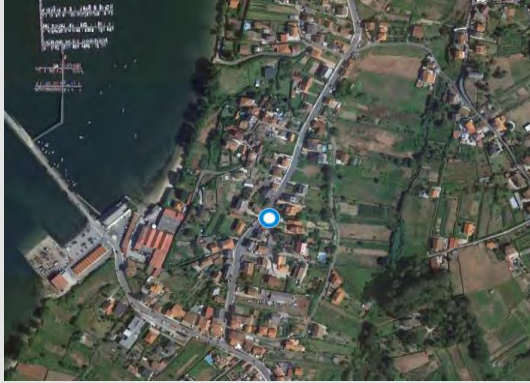


Intensidade diaria na semana: 480
% pesados na semana: 0,74%

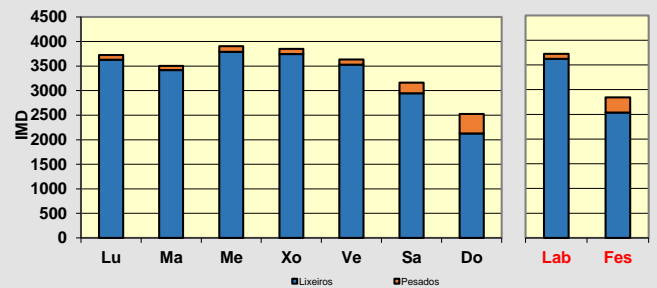
Observacións:

CAMPAÑA DE AFOROS 2020 DA REDE VIARIA DA DEPUTACIÓN DE PONTEVEDRA

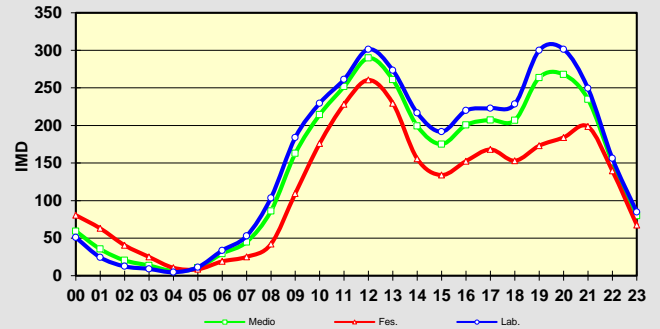
Estación:	EP2903	Aforo:	ÚNICO	Tipo:	NEUMÁTICA
Estrada:	EP2903	Concello:	REDONDELA	Grupo:	2
Nome:	REDONDELA - CATAPEIXE	Día inicial:	27/07/2020	Coord. UTM X:	531863,00
Treito:	REDONDELA - CATAPEIXE	Día final:	03/08/2020	Coord. UTM Y:	4682556,00
Intervalo:	0+000 a 0+836	P. q. aforo:	0+200	Datum:	WGS84 29N
IMD:	2.591	% pesados:	5,40%	Distribución:	51 % - 49 %


Aforo semanal

	Lixeiros	Pesados	% Pes.	Velocidade
Lu	3.630	95	2,6 %	47
Ma	3.420	83	2,4 %	47
Me	3.788	116	3,0 %	48
Xo	3.745	107	2,8 %	47
Ve	3.530	102	2,8 %	48
Sa	2.946	216	6,8 %	41
Do	2.127	397	15,7 %	25
Lab	3.623	101	2,7 %	47
Fes	2.537	307	10,8 %	34



Día medio

	Lab.	Fes.	Medio	Velocidade
00	51	81	59	45
01	24	63	35	43
02	12	41	20	43
03	9	25	14	46
04	5	11	6	43
05	11	9	10	45
06	34	19	29	50
07	53	25	45	47
08	104	42	86	46
09	184	110	163	46
10	230	176	214	45
11	261	228	252	45
12	301	261	290	44
13	273	230	261	45
14	217	156	199	47
15	192	134	175	47
16	220	153	201	47
17	223	168	207	44
18	228	153	207	44
19	300	173	264	42
20	301	184	268	41
21	249	199	235	40
22	156	140	151	41
23	85	68	80	43
TOTAL	3.723	2.843	3.472	
MEDIA HORARIA	155	118	145	45


Intensidade diaria na semana: **3.472**
% pesados na semana: **4,59%**
Observacións:

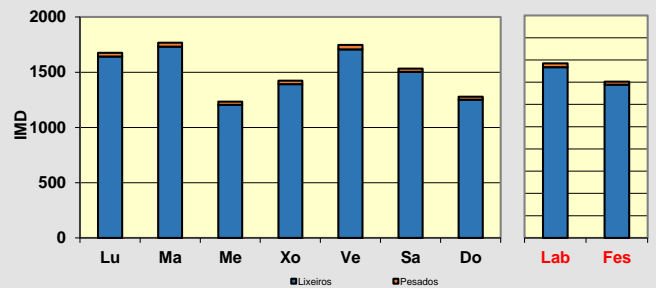
CAMPAÑA DE AFOROS 2020 DA REDE VIARIA DA DEPUTACIÓN DE PONTEVEDRA

Estación:	EP2905	Aforo:	ÚNICO	Tipo:	NEUMÁTICA
Estrada:	EP2905	Concello:	REDONDELA	Grupo:	2
Nome:	ACCESO Á AREALONGA	Día inicial:	16/06/2020	Coord. UTM X:	526784,00
Treito:	ACCESO Á AREALONGA	Día final:	23/06/2020	Coord. UTM Y:	4679161,00
Intervalo:	0+000 a 0+347	P. q. aforo:	0+220	Datum:	WGS84 29N
IMD:	1.366	% pesados:	2,42%	Distribución:	52 % - 48 %



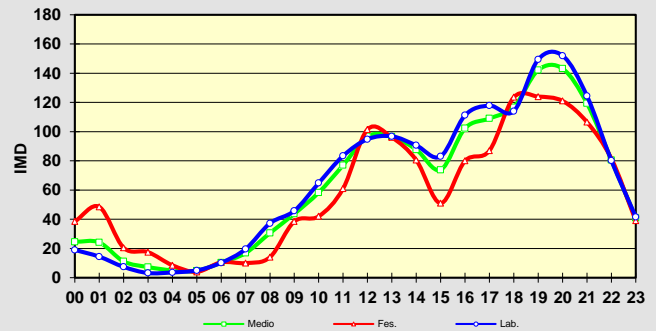
Aforo semanal

	Lixeiros	Pesados	% Pes.	Velocidade
Lu	1.641	35	2,1 %	38
Ma	1.731	36	2,0 %	38
Me	1.205	29	2,4 %	38
Xo	1.392	32	2,2 %	38
Ve	1.706	40	2,3 %	38
Sa	1.504	28	1,8 %	37
Do	1.252	26	2,0 %	36
Lab	1.535	34	2,2 %	38
Fes	1.378	27	1,9 %	37



Día medio

	Lab.	Fes.	Medio	Velocidade
00	19	39	25	38
01	14	49	24	38
02	7	21	11	38
03	3	18	7	37
04	4	9	5	35
05	5	4	5	42
06	10	11	10	40
07	20	10	17	38
08	37	14	31	39
09	46	39	44	37
10	65	42	58	38
11	83	61	77	37
12	95	102	97	38
13	97	96	97	39
14	91	81	88	40
15	83	51	74	39
16	111	80	102	38
17	118	87	109	38
18	114	124	117	37
19	149	124	142	37
20	152	121	143	37
21	124	107	119	37
22	80	82	81	37
23	42	39	41	38
TOTAL	1.569	1.405	1.522	
MEDIA HORARIA	65	59	63	38



Intensidade diaria na semana: **1.522**

% pesados na semana: **2,12%**

Observacións:

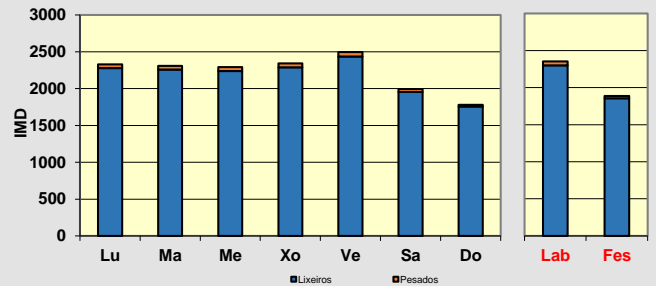
CAMPAÑA DE AFOROS 2020 DA REDE VIARIA DA DEPUTACIÓN DE PONTEVEDRA

Estación:	EP2906	Aforo:	ÚNICO	Tipo:	NEUMÁTICA
Estrada:	EP2906	Concello:	REDONDEL	Grupo:	2
Nome:	OS VALOS - GUIZÁN	Día inicial:	16/06/2020	Coord. UTM X:	533119,00
Treito:	OS VALOS - GUIZÁN	Día final:	23/06/2020	Coord. UTM Y:	4676700,00
Intervalo:	0+000 a 2+921	P. q. aforo:	0+285	Datum:	WGS84 29N
IMD:	1.961	% pesados:	2,19%	Distribución:	55 % - 45 %



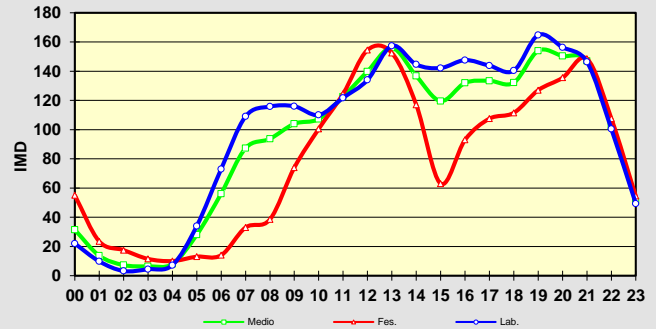
Aforo semanal

	Lixeiros	Pesados	% Pes.	Velocidade
Lu	2.280	50	2,1 %	49
Ma	2.260	48	2,1 %	48
Me	2.238	53	2,3 %	48
Xo	2.288	55	2,3 %	49
Ve	2.435	61	2,4 %	50
Sa	1.954	39	2,0 %	49
Do	1.758	23	1,3 %	47
Lab	2.300	53	2,3 %	49
Fes	1.856	31	1,6 %	48



Día medio

	Lab.	Fes.	Medio	Velocidade
00	22	55	31	48
01	10	24	14	50
02	3	18	7	48
03	4	12	6	51
04	7	10	8	49
05	34	13	28	52
06	73	14	56	50
07	109	33	87	49
08	116	39	94	48
09	116	74	104	48
10	110	101	107	48
11	122	125	123	48
12	134	155	140	48
13	157	153	156	49
14	145	117	137	50
15	142	63	120	49
16	148	93	132	50
17	144	108	133	49
18	140	112	132	49
19	165	127	154	49
20	156	136	150	47
21	146	149	147	48
22	100	108	102	48
23	49	55	51	48
TOTAL	2.354	1.887	2.220	
MEDIA HORARIA	98	79	93	49



Intensidade diaria na semana: **2.220**

% pesados na semana: **2,12%**

Observacións:

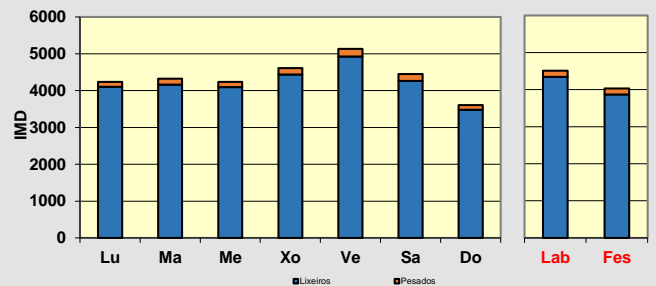
CAMPAÑA DE AFOROS 2020 DA REDE VIARIA DA DEPUTACIÓN DE PONTEVEDRA

Estación:	EP2908	Aforo:	1/2	Tipo:	NEUMÁTICA
Estrada:	EP2908	Concello:	SOUTOMAIOR	Grupo:	1
Nome:	ARCADE - PO.244	Día inicial:	29/05/2020	Coord. UTM X:	532958,00
Treito:	ARCADE - PO.244	Día final:	05/06/2020	Coord. UTM Y:	4687625,00
Intervalo:	0+000 a 2+005	P. q. aforo:	0+500	Datum:	WGS84 29N
IMD:	4.139	% pesados:	4,86%	Distribución:	49 % - 51 %



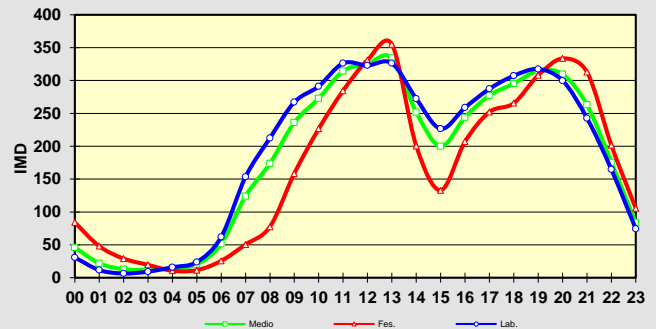
Aforo semanal

	Lixeiros	Pesados	% Pes.	Velocidade
Lu	4.103	135	3,2 %	41
Ma	4.160	165	3,8 %	42
Me	4.095	144	3,4 %	41
Xo	4.434	180	3,9 %	41
Ve	4.926	209	4,1 %	42
Sa	4.261	192	4,3 %	41
Do	3.477	132	3,7 %	42
Lab	4.344	167	3,7 %	41
Fes	3.869	162	4,0 %	41



Día medio

	Lab.	Fes.	Medio	Velocidade
00	31	84	46	43
01	12	48	22	44
02	6	29	13	42
03	9	20	12	43
04	16	11	14	46
05	24	12	20	46
06	62	26	51	46
07	153	51	124	44
08	212	78	174	42
09	267	159	236	41
10	291	227	273	41
11	326	285	314	41
12	323	331	325	41
13	326	355	334	41
14	272	201	252	43
15	227	133	200	43
16	259	207	244	42
17	287	252	277	41
18	307	266	295	41
19	317	308	315	40
20	300	334	309	40
21	243	313	263	40
22	165	202	175	41
23	74	106	83	43
TOTAL	4.510	4.031	4.373	
MEDIA HORARIA	188	168	182	42



Intensidade diaria na semana: **4.373**

% pesados na semana: **3,78%**

Observacións:

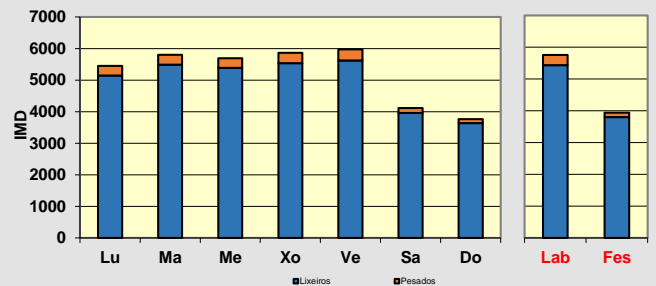
CAMPAÑA DE AFOROS 2020 DA REDE VIARIA DA DEPUTACIÓN DE PONTEVEDRA

Estación:	EP2908	Aforo:	2/2	Tipo:	NEUMÁTICA
Estrada:	EP2908	Concello:	SOUTOMAIOR	Grupo:	1
Nome:	ARCADE - PO.244	Día inicial:	13/10/2020	Coord. UTM X:	532958,00
Treito:	ARCADE - PO.244	Día final:	20/10/2020	Coord. UTM Y:	4687625,00
Intervalo:	0+000 a 2+005	P. q. aforo:	0+500	Datum:	WGS84 29N
IMD:	4.139	% pesados:	4,86%	Distribución:	50 % - 50 %



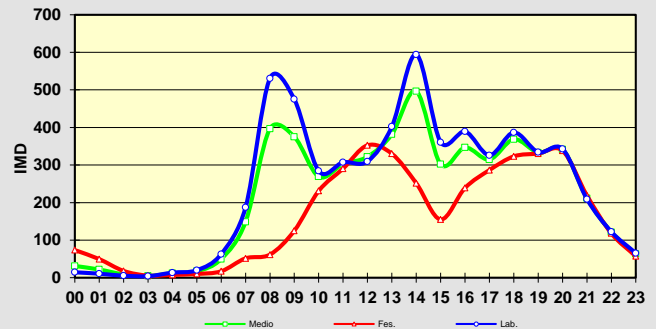
Aforo semanal

	Lixeiros	Pesados	% Pes.	Velocidade
Lu	5.144	310	5,7 %	39
Ma	5.492	306	5,3 %	39
Me	5.384	309	5,4 %	39
Xo	5.536	331	5,6 %	40
Ve	5.625	349	5,8 %	40
Sa	3.962	156	3,8 %	40
Do	3.642	120	3,2 %	40
Lab	5.436	321	5,6 %	39
Fes	3.802	138	3,5 %	40



Día medio

	Lab.	Fes.	Medio	Velocidade
00	14	74	31	41
01	11	50	22	43
02	5	18	9	43
03	4	6	4	42
04	13	8	12	45
05	20	10	17	46
06	63	17	50	46
07	187	52	148	43
08	531	62	397	38
09	475	125	375	37
10	284	231	269	40
11	307	291	302	40
12	310	353	322	40
13	402	330	382	39
14	594	252	496	38
15	361	155	302	41
16	389	239	346	40
17	326	287	315	40
18	387	323	368	39
19	334	331	333	38
20	343	338	341	39
21	209	219	212	41
22	122	118	121	42
23	65	57	63	42
TOTAL	5.757	3.940	5.238	
MEDIA HORARIA	240	164	218	41



Intensidade diaria na semana: **5.238**

% pesados na semana: **5,13%**

Observacións:

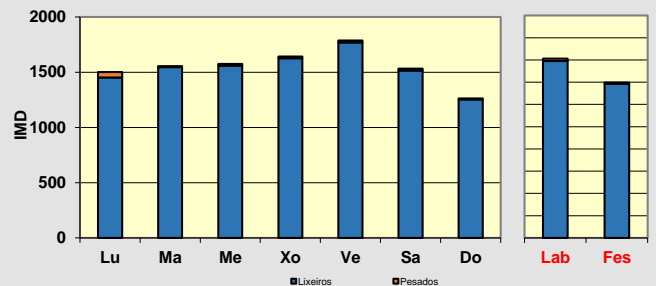
CAMPAÑA DE AFOROS 2020 DA REDE VIARIA DA DEPUTACIÓN DE PONTEVEDRA

Estación:	EP2909	Aforo:	ÚNICO	Tipo:	NEUMÁTICA
Estrada:	EP2909	Concello:	SOUTOMAIOR / REDONDELA	Grupo:	2
Nome:	ARCADE - O VISO	Día inicial:	15/06/2020	Coord. UTM X:	533186,00
Treito:	ARCADE - O VISO	Día final:	22/06/2020	Coord. UTM Y:	4685980,00
Intervalo:	0+000 a 2+053	P. q. aforo:	1+575	Datum:	WGS84 29N
IMD:	1.370	% pesados:	1,31%	Distribución:	48 % - 52 %



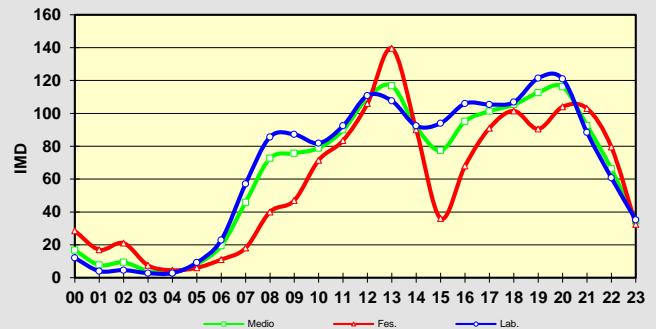
Aforo semanal

	Lixeiros	Pesados	% Pes.	Velocidade
Lu	1.452	50	3,3 %	66
Ma	1.545	10	0,6 %	61
Me	1.559	17	1,1 %	62
Xo	1.626	15	0,9 %	63
Ve	1.770	16	0,9 %	63
Sa	1.515	17	1,1 %	63
Do	1.254	8	0,6 %	59
Lab	1.590	22	1,3 %	63
Fes	1.385	13	0,9 %	61



Día medio

	Lab.	Fes.	Medio	Velocidade
00	12	29	17	63
01	4	17	8	64
02	5	21	9	72
03	3	8	4	66
04	3	5	3	70
05	9	6	8	67
06	23	11	19	65
07	57	18	46	63
08	86	40	73	65
09	87	47	76	63
10	82	72	79	63
11	92	84	90	61
12	111	106	109	61
13	108	140	117	63
14	92	90	92	65
15	94	36	77	65
16	106	68	95	64
17	105	91	101	64
18	107	102	105	59
19	121	91	113	60
20	121	104	116	61
21	88	103	93	61
22	61	80	66	62
23	35	33	34	64
TOTAL	1.612	1.397	1.551	
MEDIA HORARIA	67	58	65	64

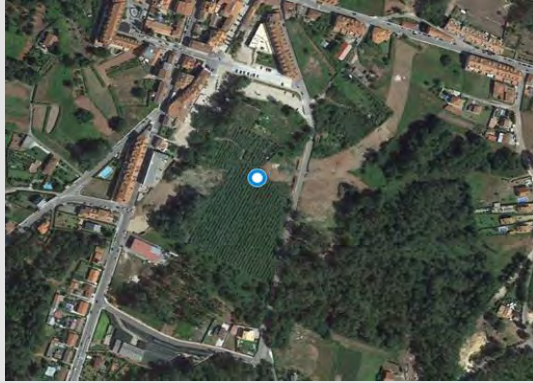


Intensidade diaria na semana: 1.551
% pesados na semana: 1,23%

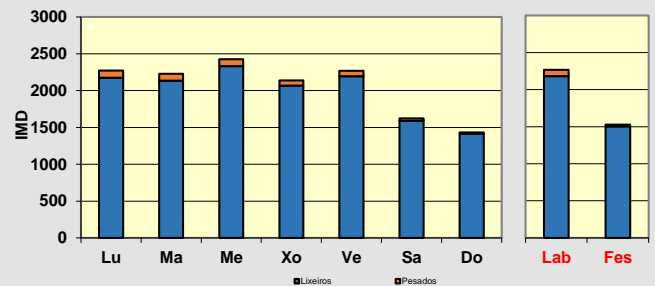
Observacións:

CAMPAÑA DE AFOROS 2020 DA REDE VIARIA DA DEPUTACIÓN DE PONTEVEDRA

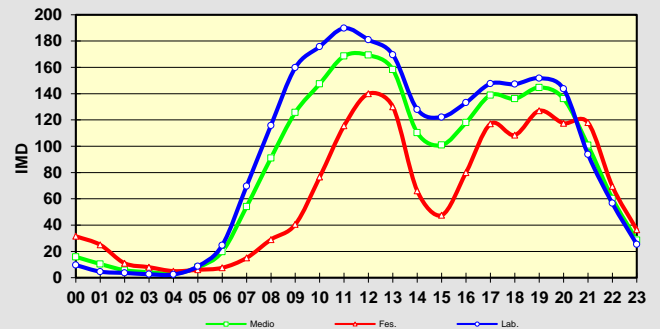
Estación:	EP3104	Aforo:	ÚNICO	Tipo:	NEUMÁTICA
Estrada:	EP3104	Concello:	TOMIÑO	Grupo:	2
Nome:	AVENIDA DO BAIXO MIÑO	Día inicial:	09/06/2020	Coord. UTM X:	521269,00
Treito:	AVENIDA DO BAIXO MIÑO	Día final:	16/06/2020	Coord. UTM Y:	4648583,00
Intervalo:	0+000 a 1+318	P. q. aforo:	0+160	Datum:	WGS84 29N
IMD:	2.148	% pesados:	3,07%	Distribución:	57 % - 43 %


Aforo semanal

	Lixeiros	Pesados	% Pes.	Velocidade
Lu	2.176	97	4,3 %	45
Ma	2.135	93	4,2 %	46
Me	2.334	91	3,8 %	50
Xo	2.068	72	3,4 %	52
Ve	2.196	72	3,2 %	49
Sa	1.590	33	2 %	46
Do	1.417	16	1,1 %	45
Lab	2.182	85	3,7 %	48
Fes	1.504	25	1,6 %	46


Día medio

	Lab.	Fes.	Medio	Velocidade
00	10	32	16	50
01	5	25	10	48
02	4	11	6	49
03	3	8	4	53
04	2	5	3	51
05	9	6	8	51
06	25	8	20	48
07	70	15	54	50
08	116	29	91	49
09	160	41	126	48
10	176	77	147	46
11	190	116	169	47
12	181	140	169	48
13	170	130	158	47
14	128	66	110	49
15	122	48	101	49
16	133	80	118	48
17	148	117	139	47
18	147	109	136	47
19	152	127	145	48
20	144	118	136	47
21	94	118	101	47
22	57	70	60	48
23	25	37	29	50
TOTAL	2.267	1.528	2.056	
MEDIA HORARIA	94	64	86	49

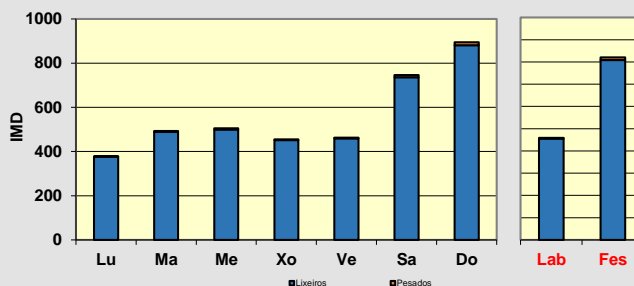

Intensidade diaria na semana: **2.056**
% pesados na semana: **3,29%**
Observacións:

CAMPAÑA DE AFOROS 2020 DA REDE VIARIA DA DEPUTACIÓN DE PONTEVEDRA

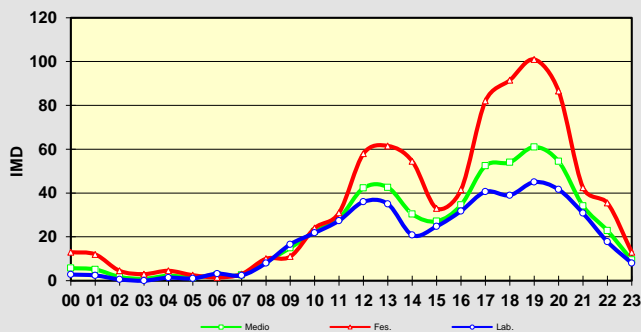
Estación:	EP3201	Aforo:	ÚNICO	Tipo:	NEUMÁTICA
Estrada:	EP3201	Concello:	OIA	Grupo:	2
Nome:	ACCESO AO EMBARCADOIRO DE OIA	Día inicial:	09/06/2020	Coord. UTM X:	510383,00
Treito:	ACCESO AO EMBARCADOIRO DE OIA	Día final:	16/06/2020	Coord. UTM Y:	4650105,00
Intervalo:	0+000 a 0+420	P. q. aforo:	0+150	Datum:	WGS84 29N
IMD:	549	% pesados:	1,09%	Distribución:	48 % - 52 %


Aforo semanal

	Lixeiros	Pesados	% Pes.	Velocidade
Lu	377	1	0,3 %	44
Ma	489	4	0,8 %	44
Me	500	5	1 %	45
Xo	452	3	0,7 %	43
Ve	459	4	0,9 %	44
Sa	736	10	1,3 %	42
Do	881	14	1,6 %	40
Lab	455	3	0,7 %	44
Fes	809	12	1,5 %	41


Día medio

	Lab.	Fes.	Medio	Velocidade
00	3	13	6	44
01	2	12	5	47
02	1	5	2	50
03	0	3	1	45
04	1	5	2	43
05	1	3	1	44
06	3	2	3	41
07	2	3	3	46
08	8	10	9	46
09	17	11	15	40
10	22	24	22	43
11	27	31	28	44
12	36	58	42	45
13	35	62	43	45
14	21	55	30	44
15	25	33	27	45
16	32	42	35	41
17	41	82	52	42
18	39	92	54	41
19	45	101	61	41
20	42	87	54	42
21	31	43	34	43
22	18	36	23	44
23	8	13	9	46
TOTAL	459	821	562	
MEDIA HORARIA	19	34	23	44

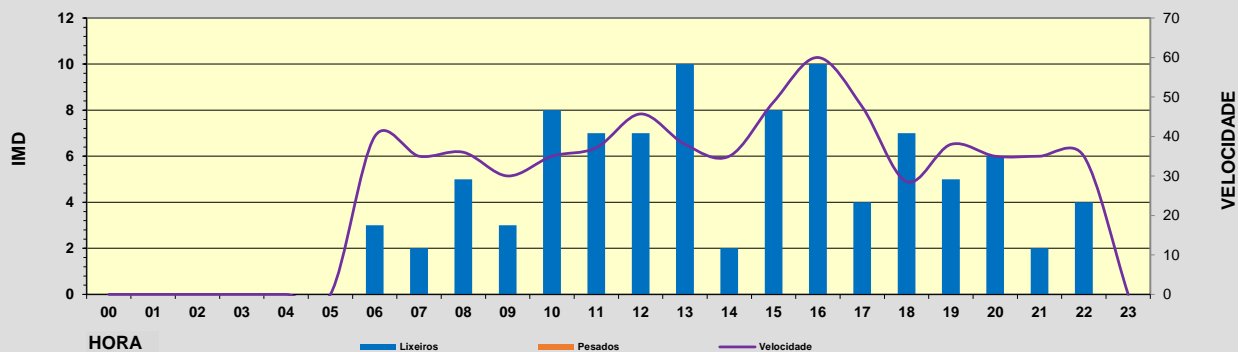

Intensidade diaria na semana: **562**
% pesados na semana: **1,04%**
Observacións:

CAMPAÑA DE AFOROS 2020 DA REDE VIARIA DA DEPUTACIÓN DE PONTEVEDRA

Estación:	EP3301	Aforo:	ÚNICO	Tipo:	NEUMÁTICA
Estrada:	EP3301	Concello:	O ROSAL	Grupo:	3
Nome:	RAMAL DE SANXIÁN	Día inicial:	27/07/2020	Coord. UTM X:	510098,00
Treito:	RAMAL DE SANXIÁN	Día final:	28/07/2020	Coord. UTM Y:	4645924,00
Intervalo:	0+000 a 0+622	P. q. aforo:	0+525	Datum:	WGS84 29N
IMD:	69	% pesados:	0,00%	Distribución:	55 % - 45 %

Aforo diario

Hora	Lixeiros	Pesados	% Pesados	Velocidade
00	0	0	0,0 %	0
01	0	0	0,0 %	0
02	0	0	0,0 %	0
03	0	0	0,0 %	0
04	0	0	0,0 %	0
05	0	0	0,0 %	0
06	3	0	0,0 %	40
07	2	0	0,0 %	35
08	5	0	0,0 %	36
09	3	0	0,0 %	30
10	8	0	0,0 %	35
11	7	0	0,0 %	37
12	7	0	0,0 %	46
13	10	0	0,0 %	38
14	2	0	0,0 %	35
15	8	0	0,0 %	49
16	10	0	0,0 %	60
17	4	0	0,0 %	48
18	7	0	0,0 %	29
19	5	0	0,0 %	38
20	6	0	0,0 %	35
21	2	0	0,0 %	35
22	4	0	0,0 %	35
23	0	0	0,0 %	0
TOTAL	93	0		
MEDIA HORARIA	4	0	0,00 %	39



Intensidade diaria puntual:	93
% pesados puntual:	0,00%

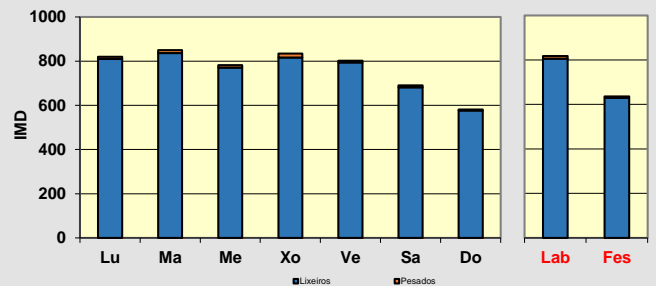
Observacións:

CAMPAÑA DE AFOROS 2020 DA REDE VIARIA DA DEPUTACIÓN DE PONTEVEDRA

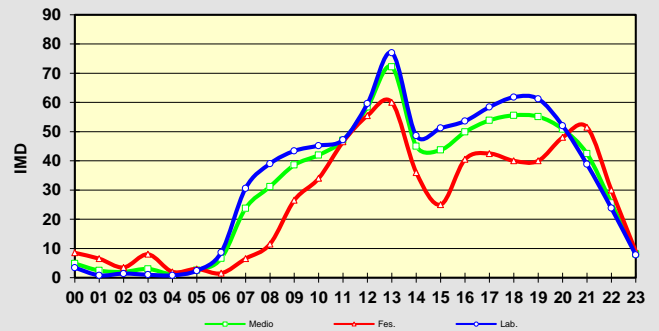
Estación:	EP3302 TREITO 1	Aforo:	1/2	Tipo:	NEUMÁTICA
Estrada:	EP3302	Concello:	O ROSAL	Grupo:	1
Nome:	TABAGÓN - O ROSAL - PORTOCELO	Día inicial:	20/05/2020	Coord. UTM X:	514993,00
Treito:	TABAGÓN - CG.4,2	Día final:	27/05/2020	Coord. UTM Y:	4641050,00
Intervalo:	0+000 a 1+100	P. q. aforo:	0+893	Datum:	WGS84 29N
IMD:	746	% pesados:	1,61%	Distribución:	48 % - 52 %


Aforo semanal

	Lixeiros	Pesados	% Pes.	Velocidade
Lu	810	10	1,2 %	44
Ma	837	13	1,5 %	44
Me	771	11	1,4 %	44
Xo	817	17	2,0 %	43
Ve	794	8	1,0 %	43
Sa	682	9	1,3 %	42
Do	577	4	0,7 %	42
Lab	806	12	1,4 %	44
Fes	630	7	1,0 %	42


Día medio

	Lab.	Fes.	Medio	Velocidade
00	3	9	5	42
01	1	7	2	39
02	1	4	2	43
03	1	8	3	41
04	1	2	1	49
05	2	3	3	44
06	9	2	7	41
07	31	7	24	43
08	39	12	31	42
09	43	27	39	44
10	45	34	42	42
11	47	47	47	42
12	60	56	58	43
13	77	60	72	45
14	49	36	45	46
15	51	25	44	44
16	54	41	50	44
17	58	43	54	43
18	62	40	56	43
19	61	40	55	44
20	52	48	51	42
21	39	52	42	42
22	24	30	26	41
23	8	9	8	41
TOTAL	818	636	766	
MEDIA HORARIA	34	27	32	43


Intensidade diaria na semana: **766**
% pesados na semana: **1,34%**
Observacións:

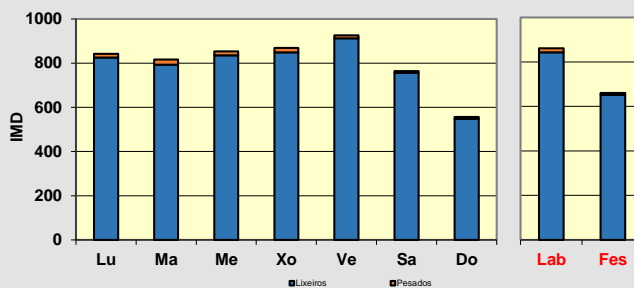
CAMPAÑA DE AFOROS 2020 DA REDE VIARIA DA DEPUTACIÓN DE PONTEVEDRA

Estación:	EP3302 TREITO 1	Aforo:	2/2	Tipo:	NEUMÁTICA
Estrada:	EP3302	Concello:	O ROSAL	Grupo:	1
Nome:	TABAGÓN - O ROSAL - PORTOCELO	Día inicial:	01/10/2020	Coord. UTM X:	514993,00
Treito:	TABAGÓN - CG.4,2	Día final:	08/10/2020	Coord. UTM Y:	4641050,00
Intervalo:	0+000 a 1+100	P. q. aforo:	0+893	Datum:	WGS84 29N
IMD:	746	% pesados:	1,61%	Distribución:	47 % - 53 %



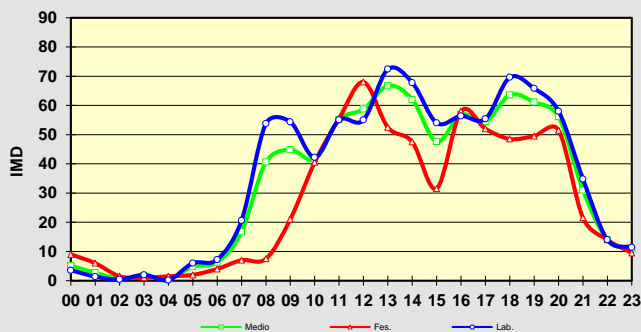
Aforo semanal

	Lixeiros	Pesados	% Pes.	Velocidade
Lu	826	16	1,9 %	43
Ma	793	24	2,9 %	43
Me	835	18	2,1 %	44
Xo	849	20	2,3 %	44
Ve	913	13	1,4 %	43
Sa	756	8	1,0 %	42
Do	548	9	1,6 %	40
Lab	843	18	2,1 %	43
Fes	652	9	1,3 %	41



Día medio

	Lab.	Fes.	Medio	Velocidade
00	4	9	5	46
01	1	6	3	45
02	0	2	1	40
03	2	1	2	44
04	0	2	1	33
05	6	2	5	47
06	7	4	6	49
07	21	7	17	43
08	54	8	41	41
09	54	21	45	45
10	42	41	42	43
11	55	56	55	41
12	55	68	59	42
13	72	53	67	44
14	68	48	62	45
15	54	32	48	45
16	56	58	57	41
17	55	52	54	42
18	70	49	64	42
19	66	50	61	42
20	58	52	56	42
21	35	22	31	42
22	14	14	14	42
23	11	10	11	42
TOTAL	861	661	804	
MEDIA HORARIA	36	28	34	43



Intensidade diaria na semana: **804**
% pesados na semana: **1,92%**

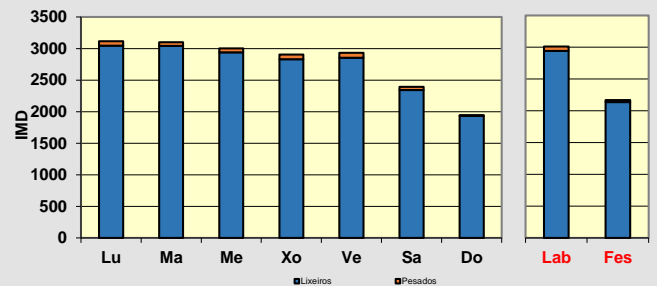
Observacións:

CAMPAÑA DE AFOROS 2020 DA REDE VIARIA DA DEPUTACIÓN DE PONTEVEDRA

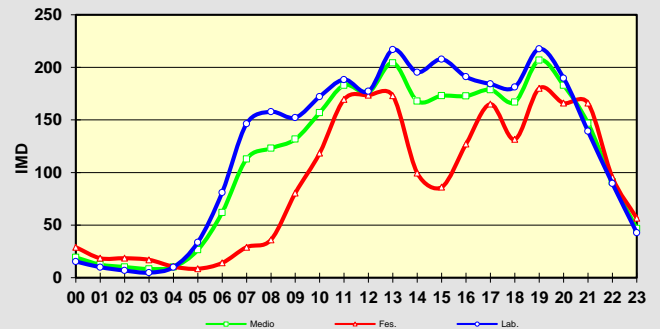
Estación:	EP3302 TREITO 2	Aforo:	1/2	Tipo:	NEUMÁTICA
Estrada:	EP3302	Concello:	O ROSAL	Grupo:	1
Nome:	TABAGÓN - O ROSAL - PORTOCELO	Día inicial:	20/05/2020	Coord. UTM X:	514313,00
Treito:	CG.4,2 - O ROSAL	Día final:	27/05/2020	Coord. UTM Y:	4642307,00
Intervalo:	1+100 a 3+250	P. q. aforo:	2+500	Datum:	WGS84 29N
IMD:	2.897	% pesados:	1,90%	Distribución:	50 % - 50 %


Aforo semanal

	Lixeiros	Pesados	% Pes.	Velocidade
Lu	3.047	70	2,2 %	48
Ma	3.043	58	1,9 %	48
Me	2.938	64	2,1 %	48
Xo	2.829	76	2,6 %	48
Ve	2.853	78	2,7 %	48
Sa	2.342	50	2,1 %	48
Do	1.933	13	0,7 %	48
Lab	2.942	69	2,3 %	48
Fes	2.138	32	1,5 %	48

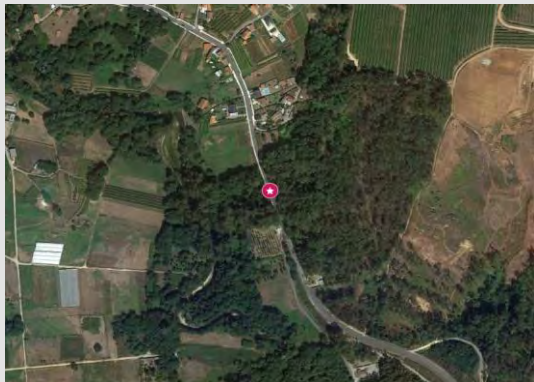

Día medio

	Lab.	Fes.	Medio	Velocidade
00	15	29	19	50
01	10	19	12	49
02	7	19	10	50
03	5	17	8	49
04	10	11	10	48
05	34	9	26	50
06	81	14	62	49
07	146	29	113	48
08	158	36	123	48
09	152	81	132	48
10	172	119	157	47
11	188	170	183	47
12	177	174	176	48
13	217	173	204	49
14	195	100	168	50
15	208	86	173	49
16	191	127	173	48
17	184	165	179	48
18	181	132	167	48
19	218	180	207	48
20	190	166	183	48
21	139	166	147	47
22	90	96	91	48
23	43	57	47	48
TOTAL	3.011	2.169	2.771	
MEDIA HORARIA	125	90	115	48


Intensidade diaria na semana: **2.771**
% pesados na semana: **2,11%**
Observacións:

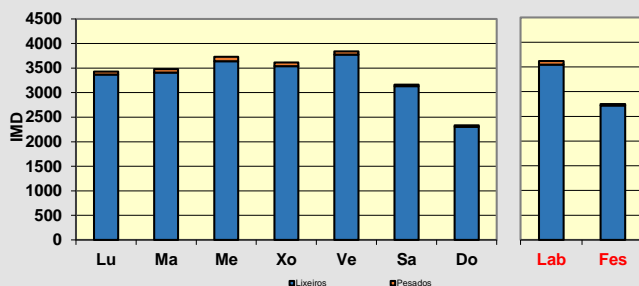
CAMPAÑA DE AFOROS 2020 DA REDE VIARIA DA DEPUTACIÓN DE PONTEVEDRA

Estación:	EP3302 TREITO 2	Aforo:	2/2	Tipo:	NEUMÁTICA
Estrada:	EP3302	Concello:	O ROSAL	Grupo:	1
Nome:	TABAGÓN - O ROSAL - PORTOCELO	Día inicial:	01/10/2020	Coord. UTM X:	514585,00
Treito:	CG.4,2 - O ROSAL	Día final:	08/10/2020	Coord. UTM Y:	4641949,00
Intervalo:	1+100 a 3+250	P. q. aforo:	2+000	Datum:	WGS84 29N
IMD:	2.897	% pesados:	1,90%	Distribución:	50 % - 50 %



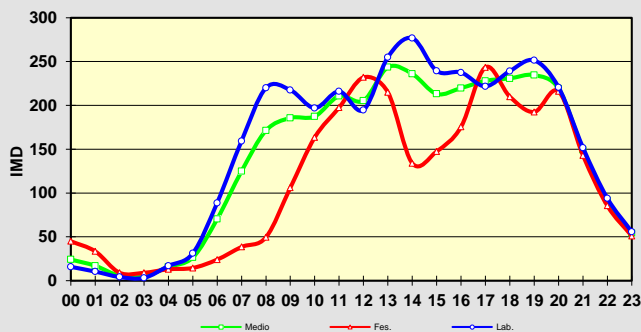
Aforo semanal

	Lixeiros	Pesados	% Pes.	Velocidade
Lu	3.369	59	1,7 %	49
Ma	3.407	74	2,1 %	50
Me	3.640	92	2,5 %	50
Xo	3.538	76	2,1 %	50
Ve	3.777	61	1,6 %	50
Sa	3.134	30	0,9 %	49
Do	2.305	28	1,2 %	49
Lab	3.546	72	2,0 %	50
Fes	2.720	29	1,1 %	49



Día medio

	Lab.	Fes.	Medio	Velocidade
00	16	45	24	50
01	10	34	17	52
02	4	9	6	51
03	3	9	5	52
04	17	13	16	53
05	31	15	26	55
06	89	24	70	53
07	159	39	125	51
08	220	50	171	50
09	218	106	186	50
10	197	164	187	49
11	216	198	211	48
12	195	232	205	49
13	255	215	244	51
14	277	134	236	51
15	239	148	213	50
16	238	176	220	49
17	222	244	228	48
18	239	210	231	48
19	251	193	235	48
20	221	216	219	49
21	152	143	149	49
22	94	86	92	50
23	56	51	54	50
TOTAL	3.619	2.749	3.370	
MEDIA HORARIA	151	115	140	50

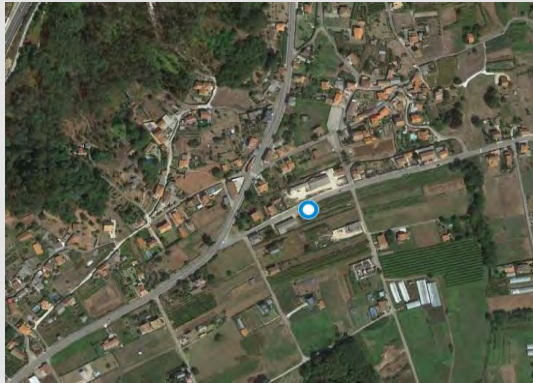


Intensidade diaria na semana: 3.370
% pesados na semana: 1,78%

Observacións:

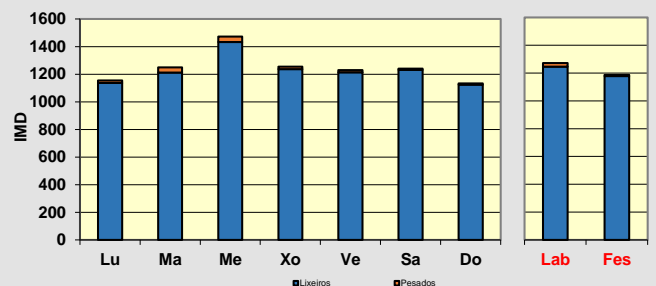
CAMPAÑA DE AFOROS 2020 DA REDE VIARIA DA DEPUTACIÓN DE PONTEVEDRA

Estación:	EP3303	Aforo:	ÚNICO	Tipo:	NEUMÁTICA
Estrada:	EP3303	Concello:	O ROSAL / TOMIÑO	Grupo:	2
Nome:	TABAGÓN - GOIÁN	Día inicial:	09/06/2020	Coord. UTM X:	516247,00
Treito:	TABAGÓN - GOIÁN	Día final:	16/06/2020	Coord. UTM Y:	4641542,00
Intervalo:	0+000 a 4+542	P. q. aforo:	0+130	Datum:	WGS84 29N
IMD:	1.304	% pesados:	1,53%	Distribución:	50 % - 50 %



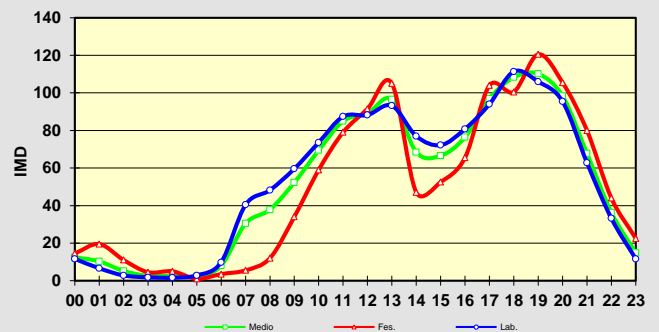
Aforo semanal

	Lixeiros	Pesados	% Pes.	Velocidade
Lu	1.137	18	1,6 %	54
Ma	1.211	38	3 %	56
Me	1.433	40	2,7 %	56
Xo	1.237	17	1,4 %	54
Ve	1.213	16	1,3 %	54
Sa	1.232	9	0,7 %	55
Do	1.125	8	0,7 %	52
Lab	1.246	26	2 %	55
Fes	1.179	9	0,7 %	54



Día medio

	Lab.	Fes.	Medio	Velocidade
00	12	15	12	60
01	7	20	10	63
02	3	11	5	65
03	2	5	3	60
04	2	5	3	69
05	3	1	2	63
06	10	4	8	58
07	40	6	30	56
08	48	12	38	58
09	60	34	52	54
10	74	59	69	51
11	87	79	85	52
12	88	92	89	54
13	93	105	97	55
14	77	47	68	56
15	72	53	67	55
16	81	66	76	53
17	94	104	97	54
18	111	101	108	54
19	106	121	110	54
20	95	106	98	54
21	63	80	68	55
22	33	44	36	56
23	12	23	15	59
TOTAL	1.272	1.187	1.248	
MEDIA HORARIA	53	49	52	57




Intensidade diaria na semana: **1.248**

% pesados na semana: **1,67%**

Observacións:

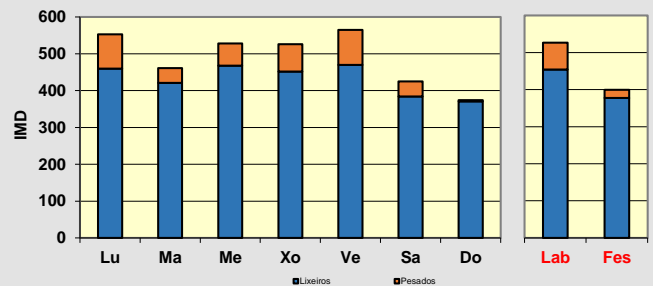
CAMPAÑA DE AFOROS 2020 DA REDE VIARIA DA DEPUTACIÓN DE PONTEVEDRA

Estación:	EP4003	Aforo:	ÚNICO	Tipo:	NEUMÁTICA
Estrada:	EP4003	Concello:	PONTEAREAS / PORRIÑO	Grupo:	2
Nome:	CONFURCO - COUSO	Día inicial:	27/07/2020	Coord. UTM X:	534723,00
Treito:	CONFURCO - COUSO	Día final:	03/08/2020	Coord. UTM Y:	4668850,00
Intervalo:	0+000 a 2+176	P. q. aforo:	0+500	Datum:	WGS84 29N
IMD:	428	% pesados:	12,15%	Distribución:	53 % - 47 %



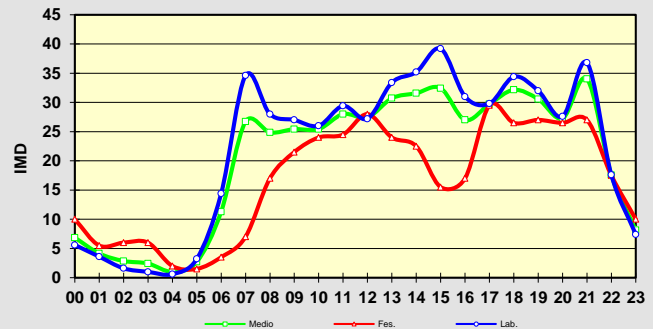
Aforo semanal

	Lixeiros	Pesados	% Pes.	Velocidade
Lu	460	93	16,8 %	50
Ma	421	40	8,7 %	50
Me	468	60	11,4 %	51
Xo	452	74	14,1 %	50
Ve	470	95	16,8 %	50
Sa	384	41	9,6 %	51
Do	371	3	0,8 %	50
Lab	454	72	13,7 %	50
Fes	378	22	5,5 %	50



Día medio

	Lab.	Fes.	Medio	Velocidade
00	6	10	7	51
01	4	6	4	53
02	2	6	3	53
03	1	6	2	51
04	1	2	1	60
05	3	2	3	53
06	14	4	11	52
07	35	7	27	52
08	28	17	25	48
09	27	22	25	47
10	26	24	25	47
11	29	25	28	48
12	27	28	27	49
13	33	24	31	53
14	35	23	32	53
15	39	16	32	53
16	31	17	27	50
17	30	30	30	50
18	34	27	32	50
19	32	27	31	51
20	28	27	27	49
21	37	27	34	51
22	18	18	18	52
23	7	10	8	49
TOTAL	527	400	490	
MEDIA HORARIA	22	17	20	51



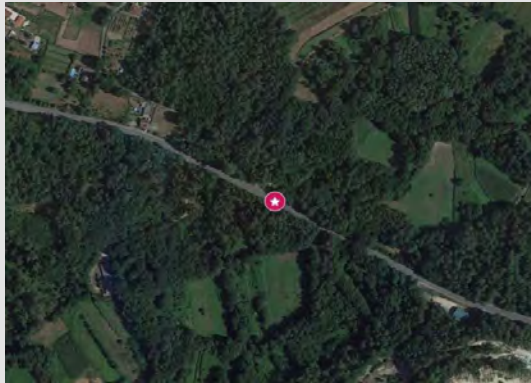
Intensidade diaria na semana: **490**

% pesados na semana: **11,83%**

Observacións:

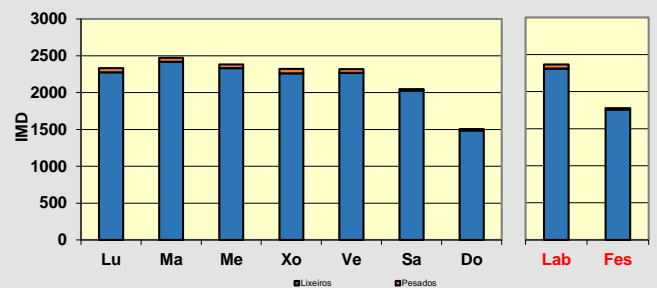
CAMPAÑA DE AFOROS 2020 DA REDE VIARIA DA DEPUTACIÓN DE PONTEVEDRA

Estación:	EP4006 TREITO 1	Aforo:	1/2	Tipo:	NEUMÁTICA
Estrada:	EP4006	Concello:	PONTEAREAS/SALVATERRA DO MIÑO	Grupo:	1
Nome:	PONTEAREAS - AS NEVES	Día inicial:	20/05/2020	Coord. UTM X:	542032,00
Treito:	PONTEAREAS - A.52	Día final:	27/05/2020	Coord. UTM Y:	4668484,00
Intervalo:	0+000 a 4+964	P. q. aforo:	1+220	Datum:	WGS84 29N
IMD:	2.125	% pesados:	2,31%	Distribución:	49 % - 51 %



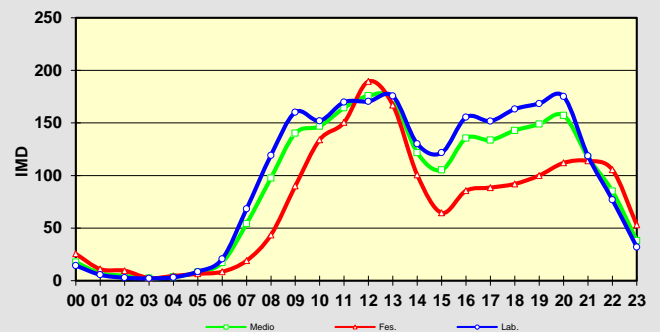
Aforo semanal

	Lixeiros	Pesados	% Pes.	Velocidade
Lu	2.276	57	2,4 %	78
Ma	2.418	56	2,3 %	78
Me	2.332	51	2,1 %	78
Xo	2.262	61	2,6 %	78
Ve	2.268	50	2,2 %	78
Sa	2.029	20	1 %	78
Do	1.487	18	1,2 %	79
Lab	2.311	55	2,3 %	78
Fes	1.758	19	1,1 %	78



Día medio

	Lab.	Fes.	Medio	Velocidade
00	14	26	18	84
01	6	11	7	79
02	3	10	5	83
03	2	3	2	76
04	3	5	4	91
05	9	7	8	77
06	21	9	17	77
07	68	19	54	79
08	119	44	98	78
09	160	90	140	77
10	152	134	147	77
11	170	151	164	77
12	170	190	176	78
13	176	167	173	79
14	130	101	122	81
15	122	65	105	82
16	155	86	135	79
17	152	89	134	79
18	163	92	143	78
19	168	100	149	76
20	175	112	157	74
21	119	114	117	75
22	77	106	85	78
23	32	53	38	80
TOTAL	2.366	1.777	2.198	
MEDIA HORARIA	99	74	92	79



Intensidade diaria na semana: **2.198**

% pesados na semana: **2,03%**

Observacións:

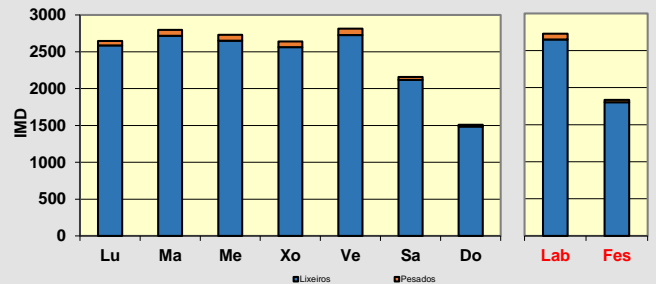
CAMPAÑA DE AFOROS 2020 DA REDE VIARIA DA DEPUTACIÓN DE PONTEVEDRA

Estación:	EP4006 TREITO 1	Aforo:	2/2	Tipo:	NEUMÁTICA
Estrada:	EP4006	Concello:	PONTEAREAS/SALVATERRA DO MIÑO	Grupo:	1
Nome:	PONTEAREAS - AS NEVES	Día inicial:	01/10/2020	Coord. UTM X:	542032,00
Treito:	PONTEAREAS - A.52	Día final:	08/10/2020	Coord. UTM Y:	4668484,00
Intervalo:	0+000 a 4+964	P. q. aforo:	1+220	Datum:	WGS84 29N
IMD:	2.125	% pesados:	2,31%	Distribución:	48 % - 52 %



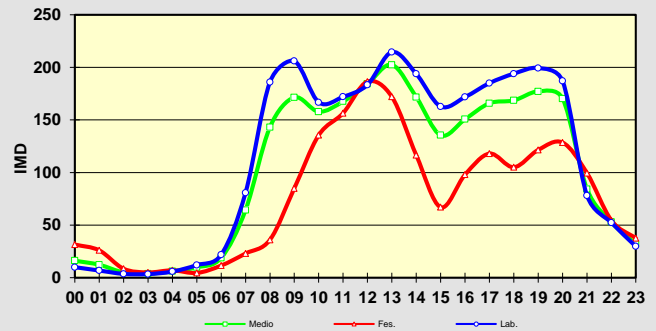
Aforo semanal

	Lixeiros	Pesados	% Pes.	Velocidade
Lu	2.587	61	2,3 %	76
Ma	2.719	80	2,9 %	77
Me	2.649	83	3 %	77
Xo	2.565	77	2,9 %	77
Ve	2.726	89	3,2 %	76
Sa	2.119	41	1,9 %	77
Do	1.487	22	1,5 %	76
Lab	2.649	78	2,9 %	76
Fes	1.803	32	1,7 %	77



Día medio

	Lab.	Fes.	Medio	Velocidade
00	10	32	16	77
01	7	26	12	77
02	4	9	5	79
03	3	5	4	74
04	6	7	6	87
05	12	5	10	76
06	22	12	19	75
07	81	23	64	77
08	186	36	143	76
09	206	85	171	76
10	167	136	158	74
11	172	157	168	75
12	183	187	184	75
13	215	172	202	78
14	194	117	172	79
15	163	67	135	79
16	172	98	151	77
17	185	118	166	76
18	194	105	169	75
19	199	122	177	76
20	187	129	170	77
21	78	100	84	77
22	52	55	53	78
23	30	38	32	80
TOTAL	2.727	1.835	2.472	
MEDIA HORARIA	114	76	103	77



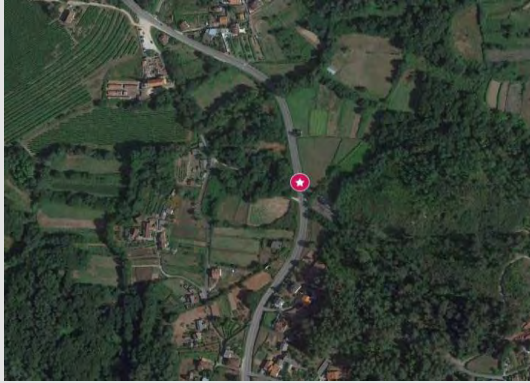
Intensidade diaria na semana: **2.472**

% pesados na semana: **2,62%**

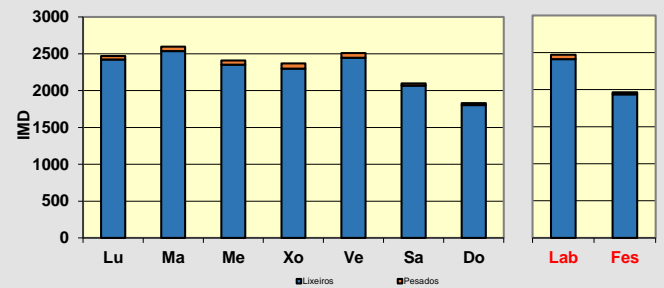
Observacións:

CAMPAÑA DE AFOROS 2020 DA REDE VIARIA DA DEPUTACIÓN DE PONTEVEDRA

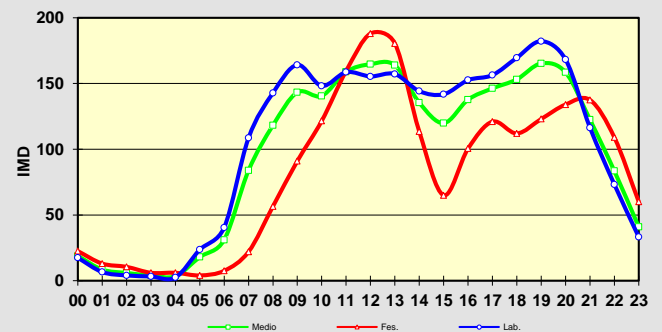
Estación:	EP4006 TREITO 2	Aforo:	1/2	Tipo:	NEUMÁTICA
Estrada:	EP4006	Concello:	SALVATERRA DO MIÑO/AS NEVES	Grupo:	1
Nome:	PONTEAREAS - AS NEVES	Día inicial:	20/05/2020	Coord. UTM X:	545203,00
Treito:	A.52 - AS NEVES	Día final:	27/05/2020	Coord. UTM Y:	4663809,00
Intervalo:	4+964 a 12+681	P. q. aforo:	7+486	Datum:	WGS84 29N
IMD:	2.292	% pesados:	2,62%	Distribución:	51 % - 49 %


Aforo semanal

	Lixeiros	Pesados	% Pes.	Velocidade
Lu	2.422	46	1,9 %	72
Ma	2.538	60	2,3 %	72
Me	2.351	57	2,4 %	72
Xo	2.299	70	3 %	71
Ve	2.445	64	2,6 %	71
Sa	2.069	28	1,3 %	72
Do	1.803	28	1,5 %	71
Lab	2.411	59	2,4 %	71
Fes	1.936	28	1,4 %	72

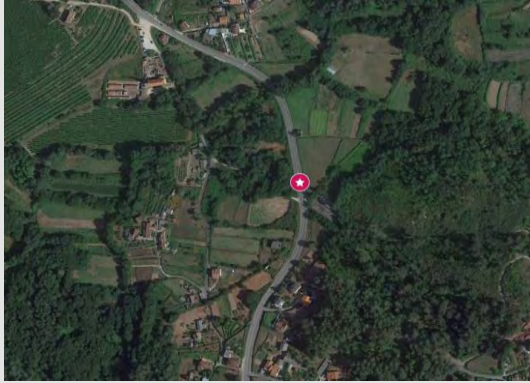

Día medio

	Lab.	Fes.	Medio	Velocidade
00	17	23	19	69
01	7	13	8	70
02	4	11	6	73
03	3	6	4	72
04	2	6	3	73
05	24	4	18	78
06	40	8	31	76
07	109	22	84	73
08	143	57	118	71
09	164	91	143	70
10	148	122	141	70
11	159	160	159	70
12	155	188	165	71
13	157	181	164	73
14	144	114	135	74
15	142	65	120	74
16	153	101	138	72
17	156	121	146	71
18	170	112	153	71
19	182	123	165	71
20	168	134	158	71
21	116	138	122	71
22	73	109	83	71
23	33	60	41	71
TOTAL	2.470	1.964	2.326	
MEDIA HORARIA	103	82	97	72

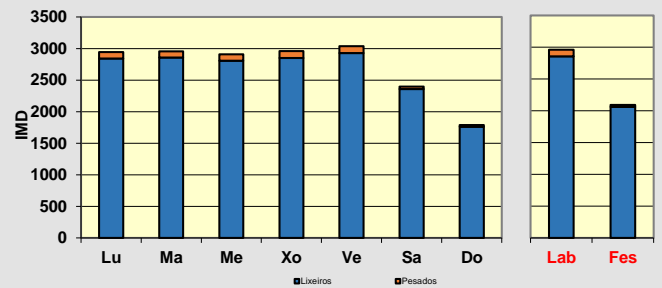

Intensidade diaria na semana: **2.326**
% pesados na semana: **2,17%**
Observacións:

CAMPAÑA DE AFOROS 2020 DA REDE VIARIA DA DEPUTACIÓN DE PONTEVEDRA

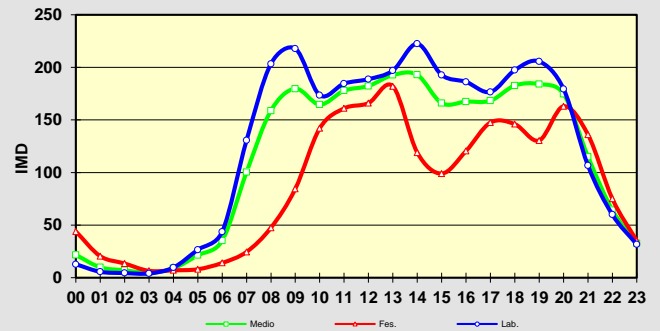
Estación:	EP4006 TREITO 2	Aforo:	2/2	Tipo:	NEUMÁTICA
Estrada:	EP4006	Concello:	SALVATERRA DO MIÑO/AS NEVES	Grupo:	1
Nome:	PONTEAREAS - AS NEVES	Día inicial:	01/10/2020	Coord. UTM X:	545203,00
Treito:	A.52 - AS NEVES	Día final:	08/10/2020	Coord. UTM Y:	4663809,00
Intervalo:	4+964 a 12+681	P. q. aforo:	7+486	Datum:	WGS84 29N
IMD:	2.292	% pesados:	2,62%	Distribución:	50 % - 50 %


Aforo semanal

	Lixeiros	Pesados	% Pes.	Velocidade
Lu	2.841	104	3,5 %	70
Ma	2.856	99	3,4 %	71
Me	2.809	98	3,4 %	71
Xo	2.851	108	3,6 %	71
Ve	2.927	112	3,7 %	70
Sa	2.360	36	1,5 %	72
Do	1.761	28	1,6 %	70
Lab	2.857	104	3,5 %	71
Fes	2.061	32	1,5 %	71


Día medio

	Lab.	Fes.	Medio	Velocidade
00	13	44	22	73
01	6	21	10	70
02	4	14	7	74
03	4	7	5	71
04	10	7	9	78
05	27	8	21	76
06	44	14	35	77
07	131	25	100	72
08	203	48	159	70
09	218	85	180	69
10	174	142	165	68
11	185	161	178	68
12	189	166	182	69
13	197	182	193	72
14	222	119	193	73
15	193	99	166	73
16	186	121	167	71
17	177	148	168	71
18	197	146	183	69
19	206	131	184	70
20	179	163	175	71
21	107	136	115	71
22	60	75	64	73
23	32	35	33	73
TOTAL	2.961	2.093	2.713	
MEDIA HORARIA	123	87	113	72

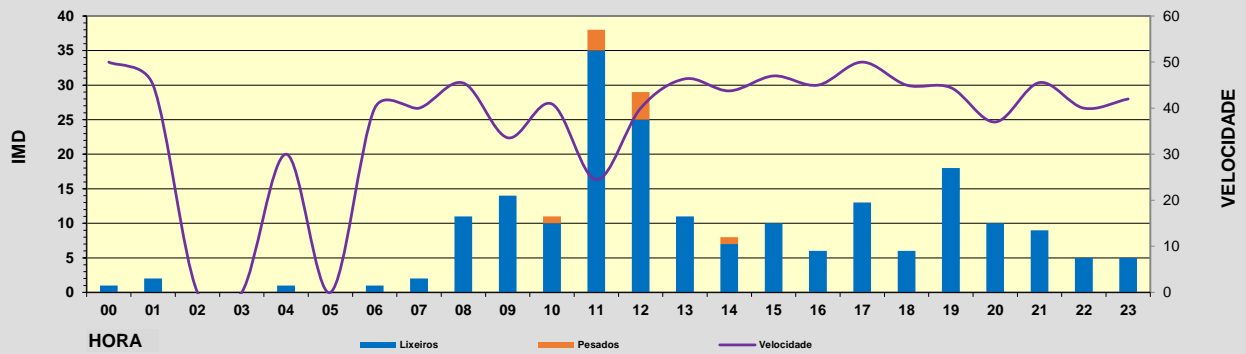

Intensidade diaria na semana: **2.713**
% pesados na semana: **3,08%**
Observacións:

CAMPAÑA DE AFOROS 2020 DA REDE VIARIA DA DEPUTACIÓN DE PONTEVEDRA

Estación:	EP4204	Aforo:	ÚNICO	Tipo:	NEUMÁTICA
Estrada:	EP4204	Concello:	AS NEVES	Grupo:	3
Nome:	AS NEVES - ESTACIÓN	Día inicial:	27/07/2020	Coord. UTM X:	548299,00
Treito:	AS NEVES - ESTACIÓN	Día final:	28/07/2020	Coord. UTM Y:	4659383,00
Intervalo:	0+000 a 2+036	P. q. aforo:	0+220	Datum:	WGS84 29N
IMD:	180	% pesados:	4,44%	Distribución:	45 % - 55 %

Aforo diario

Hora	Lixeiros	Pesados	% Pesados	Velocidade
00	1	0	0,0 %	50
01	2	0	0,0 %	45
02	0	0	0,0 %	0
03	0	0	0,0 %	0
04	1	0	0,0 %	30
05	0	0	0,0 %	0
06	1	0	0,0 %	40
07	2	0	0,0 %	40
08	11	0	0,0 %	45
09	14	0	0,0 %	34
10	10	1	9,1 %	41
11	35	3	7,9 %	24
12	25	4	13,8 %	40
13	11	0	0,0 %	46
14	7	1	12,5 %	44
15	10	0	0,0 %	47
16	6	0	0,0 %	45
17	13	0	0,0 %	50
18	6	0	0,0 %	45
19	18	0	0,0 %	44
20	10	0	0,0 %	37
21	9	0	0,0 %	46
22	5	0	0,0 %	40
23	5	0	0,0 %	42
TOTAL	202	9		
MEDIA HORARIA	8	0	4,27 %	42



Intensidade diaria puntual:	211
% pesados puntual:	4,27%

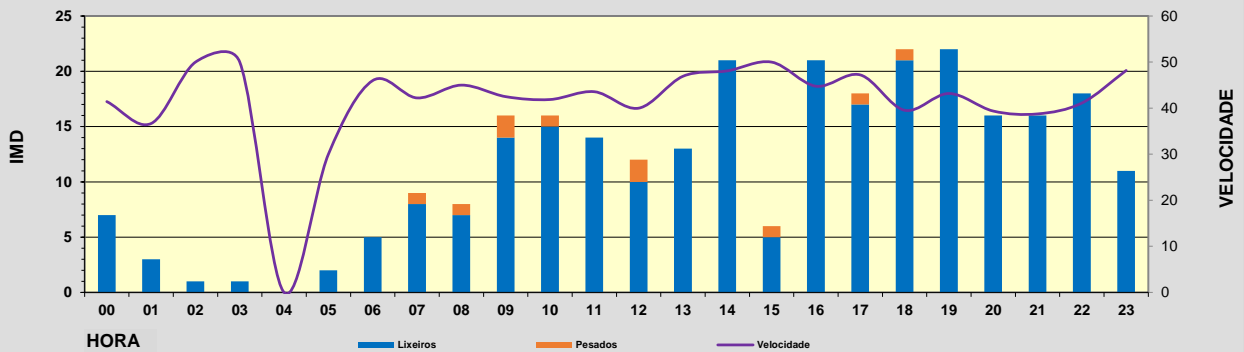
Observacións:

CAMPAÑA DE AFOROS 2020 DA REDE VIARIA DA DEPUTACIÓN DE PONTEVEDRA

Estación:	EP4302	Aforo:	ÚNICO	Tipo:	NEUMÁTICA
Estrada:	EP4302	Concello:	MONDARIZ	Grupo:	3
Nome:	RIOFRÍO - VILAR	Día inicial:	24/07/2020	Coord. UTM X:	543176,00
Treito:	RIOFRÍO - VILAR	Día final:	25/07/2020	Coord. UTM Y:	4675957,00
Intervalo:	0+000 a 1+823	P. q. aforo:	1+400	Datum:	WGS84 29N
IMD:	243	% pesados:	3,70%	Distribución:	54 % - 46 %

Aforo diario

Hora	Lixeiros	Pesados	% Pesados	Velocidade
00	7	0	0,0 %	41
01	3	0	0,0 %	37
02	1	0	0,0 %	50
03	1	0	0,0 %	50
04	0	0	0,0 %	0
05	2	0	0,0 %	30
06	5	0	0,0 %	46
07	8	1	11,1 %	42
08	7	1	12,5 %	45
09	14	2	12,5 %	43
10	15	1	6,3 %	42
11	14	0	0,0 %	44
12	10	2	16,7 %	40
13	13	0	0,0 %	47
14	21	0	0,0 %	48
15	5	1	16,7 %	50
16	21	0	0,0 %	45
17	17	1	5,6 %	47
18	21	1	4,5 %	40
19	22	0	0,0 %	43
20	16	0	0,0 %	39
21	16	0	0,0 %	39
22	18	0	0,0 %	41
23	11	0	0,0 %	48
TOTAL	268	10		
MEDIA HORARIA	11	0	3,60 %	43



Intensidade diaria puntual:	278
% pesados puntual:	3,60%

Observacións:

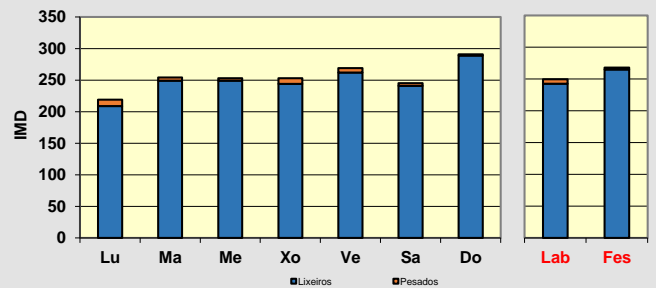
CAMPAÑA DE AFOROS 2020 DA REDE VIARIA DA DEPUTACIÓN DE PONTEVEDRA

Estación:	EP4303	Aforo:	ÚNICO	Tipo:	NEUMÁTICA
Estrada:	EP4303	Concello:	MONDARIZ	Grupo:	2
Nome:	MONDARIZ - MEIROL	Día inicial:	16/06/2020	Coord. UTM X:	545167,00
Treito:	MONDARIZ - MEIROL	Día final:	23/06/2020	Coord. UTM Y:	4675185,00
Intervalo:	0+000 a 5+862	P. q. aforo:	0+400	Datum:	WGS84 29N
IMD:	234	% pesados:	2,14%	Distribución:	49 % - 51 %



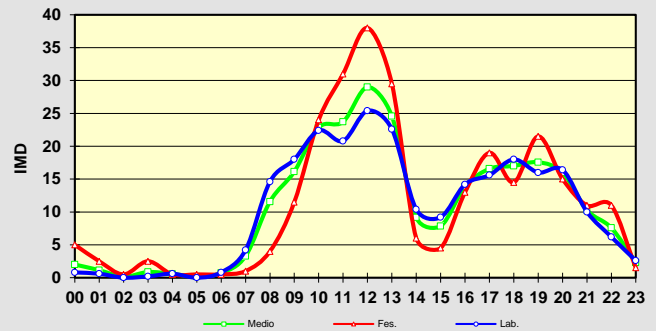
Aforo semanal

	Lixeiros	Pesados	% Pes.	Velocidade
Lu	209	10	4,6 %	48
Ma	249	5	2,0 %	50
Me	249	4	1,6 %	48
Xo	244	9	3,6 %	50
Ve	262	7	2,6 %	49
Sa	241	4	1,6 %	51
Do	289	2	0,7 %	49
Lab	243	7	2,8 %	49
Fes	265	3	1,1 %	50



Día medio

	Lab.	Fes.	Medio	Velocidade
00	1	5	2	53
01	1	3	1	56
02	0	1	0	60
03	0	3	1	50
04	1	1	1	53
05	0	1	0	50
06	1	1	1	60
07	4	1	3	53
08	15	4	12	53
09	18	12	16	47
10	22	24	23	49
11	21	31	24	48
12	25	38	29	48
13	23	30	25	48
14	10	6	9	47
15	9	5	8	51
16	14	13	14	50
17	16	19	17	53
18	18	15	17	47
19	16	22	18	49
20	16	15	16	47
21	10	11	10	49
22	6	11	8	54
23	3	2	2	51
TOTAL	250	268	255	
MEDIA HORARIA	10	11	11	51



Intensidade diaria na semana: 255
% pesados na semana: 2,30%

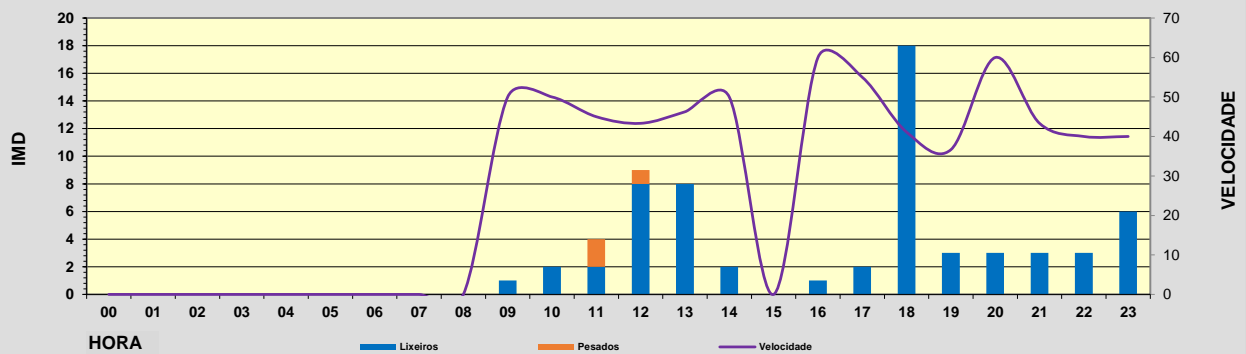
Observacións:

CAMPAÑA DE AFOROS 2020 DA REDE VIARIA DA DEPUTACIÓN DE PONTEVEDRA

Estación:	EP4305 TREITO 2	Aforo:	ÚNICO	Tipo:	NEUMÁTICA
Estrada:	EP4305	Concello:	MONDARIZ / COVELO	Grupo:	3
Nome:	LOUGARES - PIÑEIRO	Día inicial:	24/07/2020	Coord. UTM X:	549895,00
Treito:	EP.4306 - PIÑEIRO	Día final:	25/07/2020	Coord. UTM Y:	4680067,00
Intervalo:	4+640 a 8+789	P. q. aforo:	5+560	Datum:	WGS84 29N
IMD:	48	% pesados:	6,25%	Distribución:	49 % - 51 %

Aforo diario

Hora	Lixeiros	Pesados	% Pesados	Velocidade
00	0	0	0,0 %	0
01	0	0	0,0 %	0
02	0	0	0,0 %	0
03	0	0	0,0 %	0
04	0	0	0,0 %	0
05	0	0	0,0 %	0
06	0	0	0,0 %	0
07	0	0	0,0 %	0
08	0	0	0,0 %	0
09	1	0	0,0 %	50
10	2	0	0,0 %	50
11	2	2	50,0 %	45
12	8	1	11,1 %	43
13	8	0	0,0 %	46
14	2	0	0,0 %	50
15	0	0	0,0 %	0
16	1	0	0,0 %	60
17	2	0	0,0 %	55
18	18	0	0,0 %	41
19	3	0	0,0 %	37
20	3	0	0,0 %	60
21	3	0	0,0 %	43
22	3	0	0,0 %	40
23	6	0	0,0 %	40
TOTAL	62	3		
MEDIA HORARIA	3	0	4,62 %	47




Intensidade diaria puntual:	65
% pesados puntual:	4,62%

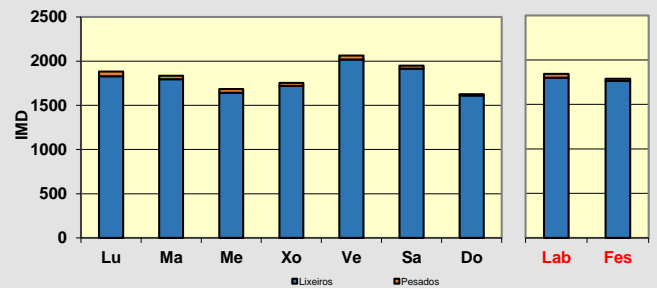
Observacións:

CAMPAÑA DE AFOROS 2020 DA REDE VIARIA DA DEPUTACIÓN DE PONTEVEDRA

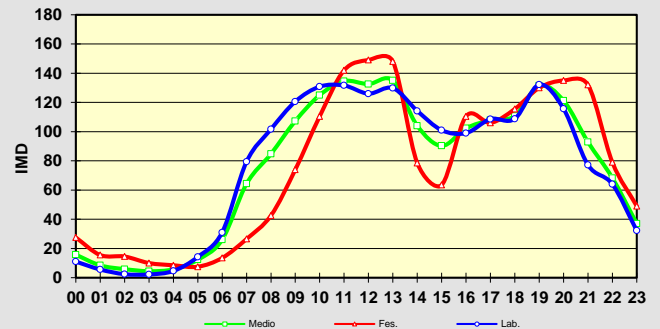
Estación:	EP5003	Aforo:	ÚNICO	Tipo:	NEUMÁTICA
Estrada:	EP5003	Concello:	A CAÑIZA / ARBO	Grupo:	2
Nome:	A CAÑIZA - ARBO	Día inicial:	16/06/2020	Coord. UTM X:	559458,00
Treito:	A CAÑIZA - ARBO	Día final:	23/06/2020	Coord. UTM Y:	4671825,00
Intervalo:	0+000 a 12+355	P. q. aforo:	2+000	Datum:	WGS84 29N
IMD:	1.641	% pesados:	2,19%	Distribución:	50 % - 50 %


Aforo semanal

	Lixeiros	Pesados	% Pes.	Velocidade
Lu	1.829	52	2,8 %	73
Ma	1.796	39	2,1 %	72
Me	1.643	41	2,4 %	70
Xo	1.721	32	1,8 %	71
Ve	2.018	47	2,3 %	71
Sa	1.916	34	1,7 %	72
Do	1.611	16	1,0 %	71
Lab	1.801	42	2,3 %	71
Fes	1.764	25	1,4 %	72


Día medio

	Lab.	Fes.	Medio	Velocidade
00	11	28	16	74
01	6	16	8	73
02	2	15	6	74
03	2	10	4	75
04	5	9	6	79
05	14	8	12	77
06	31	14	26	74
07	79	27	64	72
08	102	43	85	70
09	121	74	107	69
10	131	111	125	68
11	132	142	135	69
12	126	149	133	71
13	130	148	135	72
14	114	79	104	73
15	101	64	90	72
16	99	111	102	73
17	109	106	108	71
18	109	116	111	71
19	132	130	132	73
20	116	135	121	73
21	77	132	93	73
22	64	79	68	73
23	32	49	37	75
TOTAL	1.844	1.789	1.828	
MEDIA HORARIA	77	75	76	73

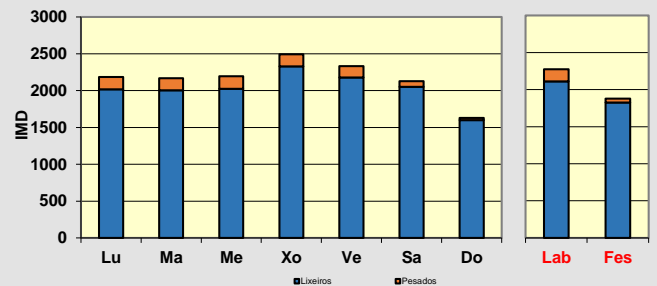

Intensidade diaria na semana: 1.828
% pesados na semana: 2,04%
Observacións:

CAMPAÑA DE AFOROS 2020 DA REDE VIARIA DA DEPUTACIÓN DE PONTEVEDRA

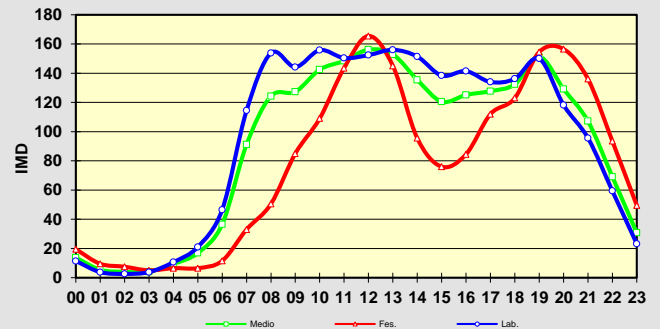
Estación:	EP5005 TREITO 1	Aforo:	1/2	Tipo:	NEUMÁTICA
Estrada:	EP5005	Concello:	A CAÑIZA	Grupo:	1
Nome:	CAÑIZA - POUSA (PO.400)	Día inicial:	20/05/2020	Coord. UTM X:	560594,00
Treito:	CAÑIZA - EP.5006	Día final:	27/05/2020	Coord. UTM Y:	4672608,00
Intervalo:	0+000 a 1+100	P. q. aforo:	0+990	Datum:	WGS84 29N
IMD:	2.000	% pesados:	6,95%	Distribución:	49 % - 51 %


Aforo semanal

	Lixeiros	Pesados	% Pes.	Velocidade
Lu	2.018	167	7,6 %	55
Ma	2.005	162	7,5 %	54
Me	2.023	172	7,8 %	55
Xo	2.328	164	6,6 %	55
Ve	2.180	153	6,6 %	55
Sa	2.052	75	3,5 %	57
Do	1.600	30	1,8 %	56
Lab	2.111	164	7,2 %	55
Fes	1.826	53	2,8 %	56


Día medio

	Lab.	Fes.	Medio	Velocidade
00	11	20	14	59
01	4	10	5	60
02	3	8	4	58
03	4	5	4	64
04	11	7	9	60
05	21	7	17	61
06	46	12	36	56
07	114	33	91	54
08	154	51	124	54
09	144	85	127	54
10	156	109	142	54
11	150	144	148	55
12	152	166	156	55
13	156	145	153	55
14	151	96	135	55
15	138	76	121	55
16	141	85	125	57
17	134	112	128	56
18	136	123	132	56
19	150	155	151	57
20	118	157	129	56
21	96	136	107	55
22	59	94	69	56
23	23	50	31	56
TOTAL	2.274	1.879	2.161	
MEDIA HORARIA	95	78	90	57

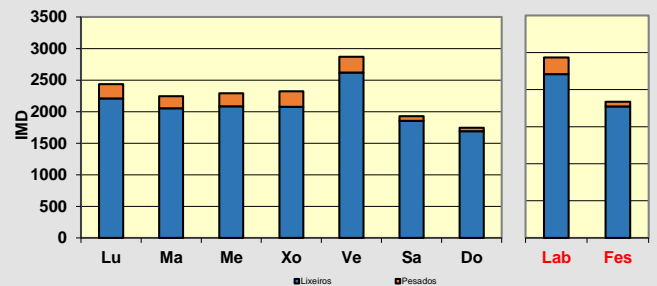

Intensidade diaria na semana: **2.161**
% pesados na semana: **6,10%**
Observacións:

CAMPAÑA DE AFOROS 2020 DA REDE VIARIA DA DEPUTACIÓN DE PONTEVEDRA

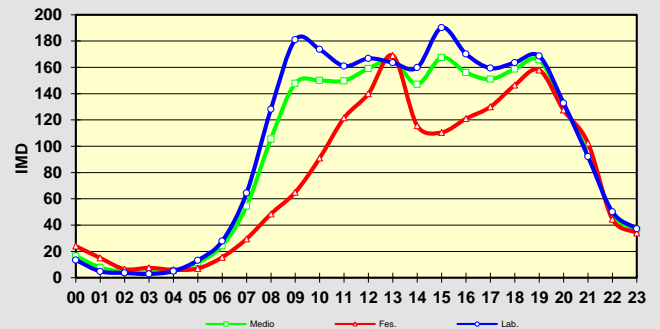
Estación:	EP5005 TREITO 1	Aforo:	2/2	Tipo:	NEUMÁTICA
Estrada:	EP5005	Concello:	A CAÑIZA	Grupo:	1
Nome:	CAÑIZA - POUSA (PO.400)	Día inicial:	22/10/2020	Coord. UTM X:	560594,00
Treito:	CAÑIZA - EP.5006	Día final:	29/10/2020	Coord. UTM Y:	4672608,00
Intervalo:	0+000 a 1+100	P. q. aforo:	0+990	Datum:	WGS84 29N
IMD:	2.000	% pesados:	6,95%	Distribución:	46 % - 54 %


Aforo semanal

	Lixeiros	Pesados	% Pes.	Velocidade
Lu	2.209	227	9,3 %	52
Ma	2.054	192	8,5 %	51
Me	2.084	207	9 %	52
Xo	2.078	246	10,6 %	51
Ve	2.618	252	8,8 %	51
Sa	1.854	74	3,8 %	53
Do	1.692	52	3 %	52
Lab	2.209	225	9,2 %	52
Fes	1.773	63	3,4 %	52


Día medio

	Lab.	Fes.	Medio	Velocidade
00	13	24	16	54
01	5	15	8	54
02	4	7	4	54
03	3	8	4	54
04	5	6	5	56
05	13	7	11	55
06	28	16	24	55
07	64	30	54	49
08	128	49	105	50
09	181	65	148	51
10	174	91	150	49
11	161	122	150	51
12	167	140	159	51
13	164	169	165	51
14	160	116	147	52
15	190	111	167	52
16	170	121	156	51
17	159	130	151	52
18	164	147	159	52
19	169	158	166	53
20	133	128	131	53
21	92	103	95	54
22	50	45	49	54
23	37	34	36	53
TOTAL	2.433	1.836	2.263	
MEDIA HORARIA	101	77	94	53


Intensidade diaria na semana: **2.263**
% pesados na semana: **7,89%**
Observacións:

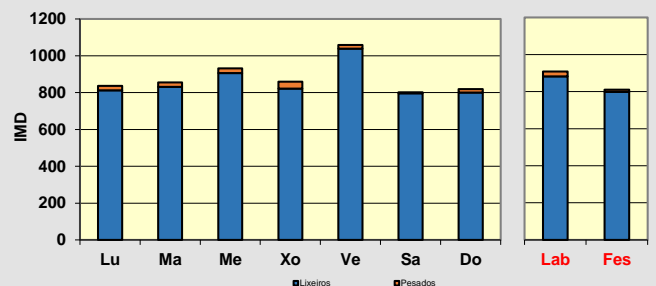
CAMPAÑA DE AFOROS 2020 DA REDE VIARIA DA DEPUTACIÓN DE PONTEVEDRA

Estación:	EP5005 TREITO 2	Aforo:	1/2	Tipo:	NEUMÁTICA
Estrada:	EP5005	Concellos:	A CAÑIZA / CRECENTE	Grupo:	1
Nome:	CAÑIZA - POUSA (PO.400)	Día inicial:	20/05/2020	Coord. UTM X:	562900,00
Treito:	EP.5006 - POUSA (PO.400)	Día final:	27/05/2020	Coord. UTM Y:	4668237,00
Intervalo:	1+100 a 13+206	P. q. aforo:	8+600	Datum:	WGS84 29N
IMD:	830	% pesados:	2,17%	Distribución:	48 % - 52 %



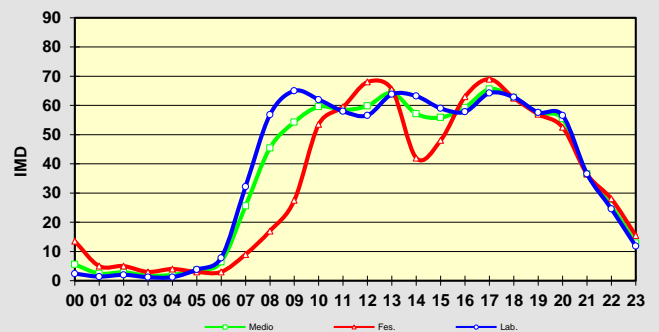
Aforo semanal

	Lixeiros	Pesados	% Pes.	Velocidade
Lu	813	24	2,9 %	69
Ma	831	24	2,8 %	68
Me	906	26	2,8 %	67
Xo	822	37	4,3 %	65
Ve	1.039	20	1,9 %	64
Sa	796	6	0,7 %	65
Do	801	18	2,2 %	64
Lab	882	26	2,9 %	67
Fes	799	12	1,5 %	64



Día medio

	Lab.	Fes.	Medio	Velocidade
00	2	14	6	62
01	1	5	2	69
02	2	5	3	68
03	1	3	2	68
04	1	4	2	72
05	4	3	4	74
06	8	3	6	72
07	32	9	26	70
08	57	17	45	68
09	65	28	54	67
10	62	54	60	66
11	58	60	58	66
12	57	68	60	66
13	64	66	64	66
14	63	42	57	65
15	59	48	56	66
16	58	63	59	65
17	64	69	66	65
18	63	63	63	64
19	58	57	57	65
20	57	53	55	66
21	37	37	37	65
22	25	28	26	66
23	12	16	13	67
TOTAL	908	811	880	
MEDIA HORARIA	38	34	37	67



Intensidade diaria na semana: **880**

% pesados na semana: **2,52%**

Observacións:

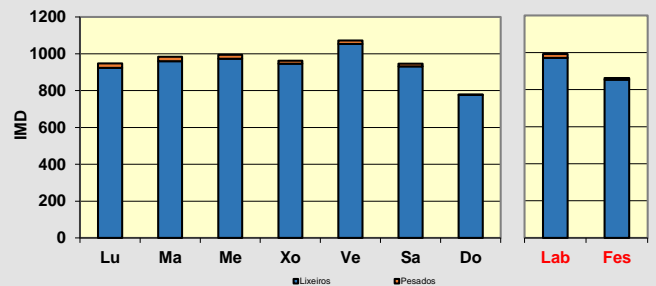
CAMPAÑA DE AFOROS 2020 DA REDE VIARIA DA DEPUTACIÓN DE PONTEVEDRA

Estación:	EP5005 TREITO 2	Aforo:	2/2	Tipo:	NEUMÁTICA
Estrada:	EP5005	Concellos:	A CAÑIZA / CRECENTE	Grupo:	1
Nome:	CAÑIZA - POUSA (PO.400)	Día inicial:	01/10/2020	Coord. UTM X:	562900,00
Treito:	EP.5006 - POUSA (PO.400)	Día final:	08/10/2020	Coord. UTM Y:	4668237,00
Intervalo:	1+100 a 13+206	P. q. aforo:	8+600	Datum:	WGS84 29N
IMD:	830	% pesados:	2,17%	Distribución:	48 % - 52 %



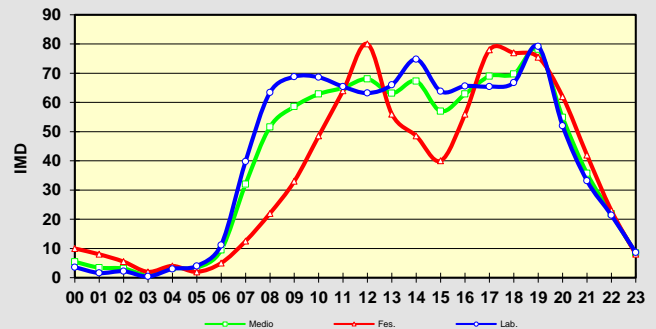
Aforo semanal

	Lixeiros	Pesados	% Pes.	Velocidade
Lu	924	24	2,5 %	67
Ma	960	24	2,4 %	65
Me	973	21	2,1 %	67
Xo	946	16	1,7 %	67
Ve	1.053	19	1,8 %	66
Sa	931	15	1,6 %	65
Do	776	3	0,4 %	67
Lab	971	21	2,1 %	66
Fes	854	9	1 %	66



Día medio

	Lab.	Fes.	Medio	Velocidade
00	4	10	5	66
01	2	8	3	60
02	2	6	3	65
03	0	2	1	58
04	3	4	3	73
05	4	2	3	76
06	11	5	9	70
07	40	13	32	67
08	63	22	52	68
09	69	33	59	68
10	69	49	63	64
11	65	64	65	65
12	63	80	68	65
13	66	56	63	64
14	75	49	67	66
15	64	40	57	70
16	66	56	63	68
17	65	78	69	67
18	67	77	70	68
19	79	76	78	65
20	52	62	55	66
21	33	42	36	66
22	21	23	22	67
23	9	8	8	64
TOTAL	992	863	955	
MEDIA HORARIA	41	36	40	66



Intensidade diaria na semana: 955
% pesados na semana: 1,82%

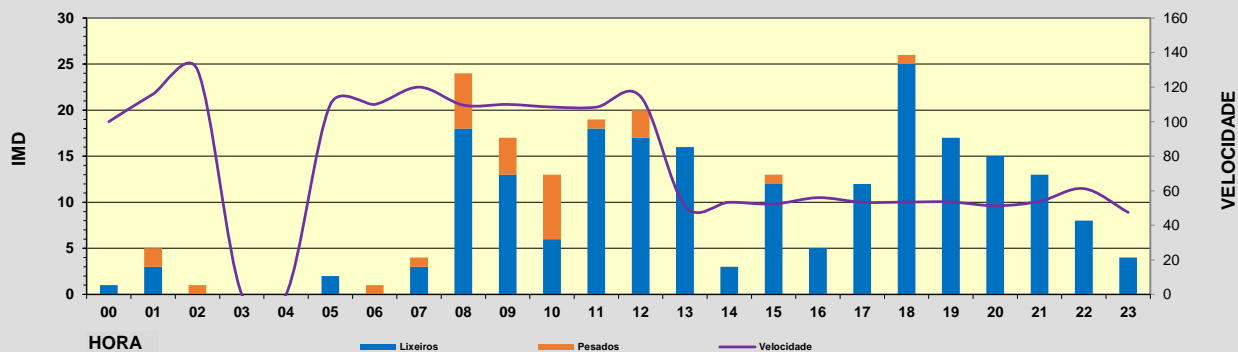
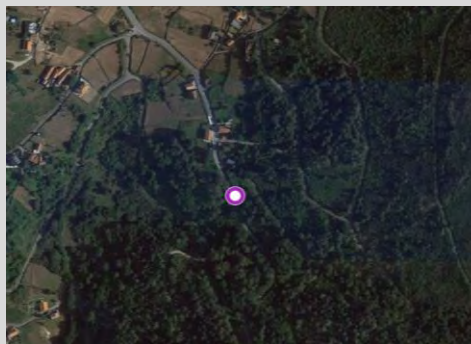
Observacións:

CAMPAÑA DE AFOROS 2020 DA REDE VIARIA DA DEPUTACIÓN DE PONTEVEDRA

Estación:	EP5103	Aforo:	ÚNICO	Tipo:	NEUMÁTICA
Estrada:	EP5103	Concello:	COVELO / A CAÑIZA	Grupo:	3
Nome:	PRADO - MONCELOS	Día inicial:	24/07/2020	Coord. UTM X:	557400,00
Treito:	PRADO - MONCELOS	Día final:	25/07/2020	Coord. UTM Y:	4680994,00
Intervalo:	0+000 a 4+051	P. q. aforo:	1+690	Datum:	WGS84 29N
IMD:	193	% pesados:	12,95%	Distribución:	49 % - 51 %

Aforo diario

Hora	Lixeiros	Pesados	% Pesados	Velocidade
00	1	0	0,0 %	100
01	3	2	40,0 %	116
02	0	1	100,0 %	130
03	0	0	0,0 %	0
04	0	0	0,0 %	0
05	2	0	0,0 %	110
06	0	1	100,0 %	110
07	3	1	25,0 %	120
08	18	6	25,0 %	110
09	13	4	23,5 %	110
10	6	7	53,8 %	108
11	18	1	5,3 %	108
12	17	3	15,0 %	115
13	16	0	0,0 %	51
14	3	0	0,0 %	53
15	12	1	7,7 %	52
16	5	0	0,0 %	56
17	12	0	0,0 %	53
18	25	1	3,8 %	53
19	17	0	0,0 %	54
20	15	0	0,0 %	51
21	13	0	0,0 %	54
22	8	0	0,0 %	61
23	4	0	0,0 %	48
TOTAL	211	28		
MEDIA HORARIA	9	1	11,72 %	83



Intensidade diaria puntual:	239
% pesados puntual:	11,72%

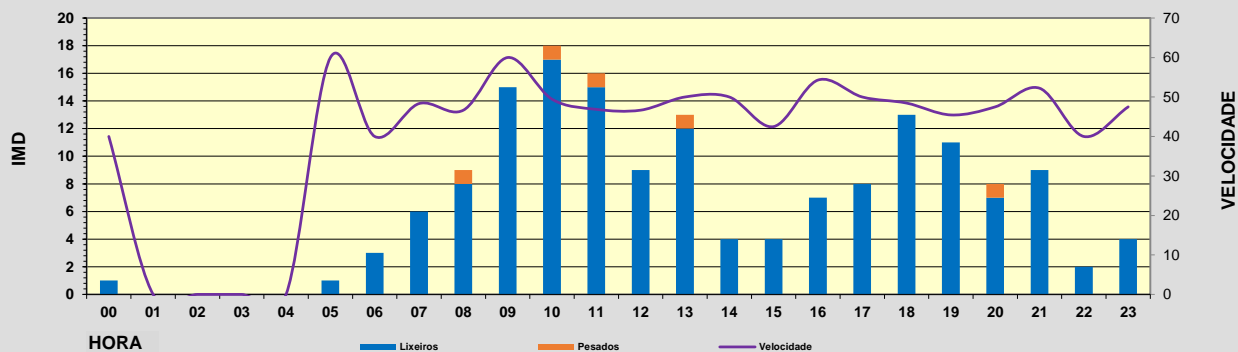
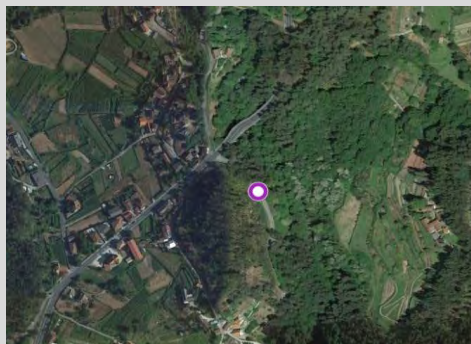
Observacións:

CAMPAÑA DE AFOROS 2020 DA REDE VIARIA DA DEPUTACIÓN DE PONTEVEDRA

Estación:	EP5204	Aforo:	ÚNICO	Tipo:	NEUMÁTICA
Estrada:	EP5204	Concello:	ARBO	Grupo:	3
Nome:	HERMIDA - CEQUELIÑOS	Día inicial:	24/07/2020	Coord. UTM X:	558379,00
Treito:	HERMIDA - CEQUELIÑOS	Día final:	25/07/2020	Coord. UTM Y:	4665926,00
Intervalo:	0+000 a 3+444	P. q. aforo:	0+070	Datum:	WGS84 29N
IMD:	109	% pesados:	2,75%	Distribución:	47 % - 53 %

Aforo diario

Hora	Lixeiros	Pesados	% Pesados	Velocidade
00	1	0	0,0 %	40
01	0	0	0,0 %	0
02	0	0	0,0 %	0
03	0	0	0,0 %	0
04	0	0	0,0 %	0
05	1	0	0,0 %	60
06	3	0	0,0 %	40
07	6	0	0,0 %	48
08	8	1	11,1 %	47
09	15	0	0,0 %	60
10	17	1	5,6 %	49
11	15	1	6,3 %	47
12	9	0	0,0 %	47
13	12	1	7,7 %	50
14	4	0	0,0 %	50
15	4	0	0,0 %	43
16	7	0	0,0 %	54
17	8	0	0,0 %	50
18	13	0	0,0 %	48
19	11	0	0,0 %	45
20	7	1	12,5 %	48
21	9	0	0,0 %	52
22	2	0	0,0 %	40
23	4	0	0,0 %	48
TOTAL	156	5		
MEDIA HORARIA	7	0	3,11 %	48



Intensidade diaria puntual:	161
% pesados puntual:	3,11%

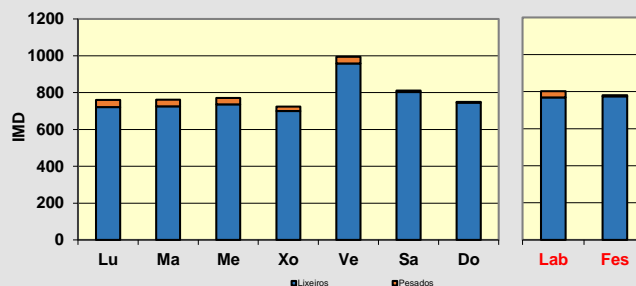
Observacións:

CAMPAÑA DE AFOROS 2020 DA REDE VIARIA DA DEPUTACIÓN DE PONTEVEDRA

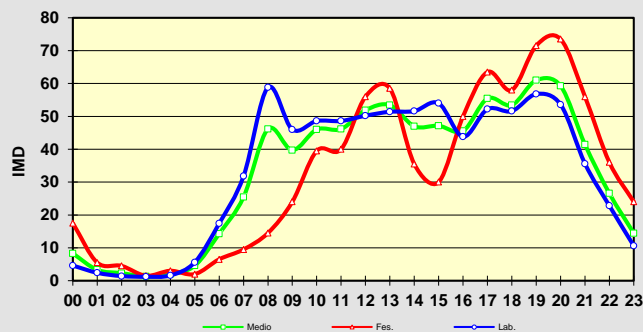
Estación:	EP5302	Aforo:	ÚNICO	Tipo:	NEUMÁTICA
Estrada:	EP5302	Concello:	CRECENTE	Grupo:	2
Nome:	ACCESO Á PONTE DE FRIEIRA	Día inicial:	16/06/2020	Coord. UTM X:	565649,00
Treito:	ACCESO Á PONTE DE FRIEIRA	Día final:	23/06/2020	Coord. UTM Y:	4667076,00
Intervalo:	0+000 a 0+964	P. q. aforo:	0+100	Datum:	WGS84 29N
IMD:	1.157	% pesados:	3,20%	Distribución:	49 % - 51 %


Aforo semanal

	Lixeiros	Pesados	% Pes.	Velocidade
Lu	722	38	5 %	55
Ma	726	35	4,6 %	55
Me	736	35	4,5 %	54
Xo	700	24	3,3 %	56
Ve	959	36	3,6 %	55
Sa	803	8	1 %	56
Do	746	4	0,5 %	54
Lab	769	34	4,2 %	55
Fes	775	6	0,8 %	55


Día medio

	Lab.	Fes.	Medio	Velocidade
00	5	18	8	55
01	2	6	3	52
02	1	5	2	49
03	1	2	1	59
04	2	3	2	62
05	6	2	5	61
06	17	7	14	59
07	32	10	25	55
08	59	15	46	55
09	46	24	40	54
10	49	40	46	54
11	49	40	46	55
12	50	56	52	54
13	51	59	53	56
14	52	36	47	58
15	54	30	47	56
16	44	50	46	55
17	52	64	55	55
18	52	58	53	53
19	57	72	61	54
20	54	74	59	55
21	36	56	41	57
22	23	36	27	56
23	11	24	14	53
TOTAL	802	781	796	
MEDIA HORARIA	33	33	33	56




Intensidade diaria na semana: **796**
% pesados na semana: **3,23%**

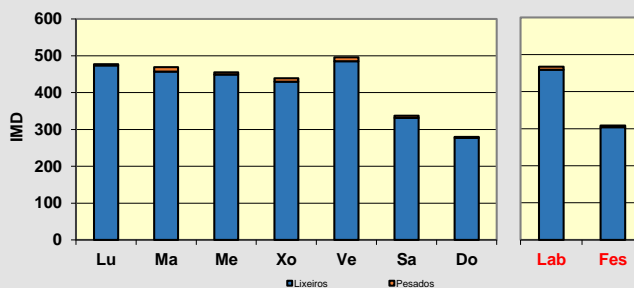
Observacións:

CAMPAÑA DE AFOROS 2020 DA REDE VIARIA DA DEPUTACIÓN DE PONTEVEDRA

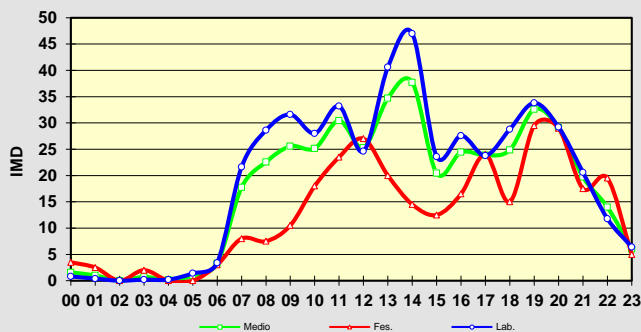
Estación:	EP6002	Aforo:	ÚNICO	Tipo:	NEUMÁTICA
Estrada:	EP6002	Concello:	LALÍN	Grupo:	2
Nome:	BOTOS - MOURISCADE - A XESTA E RAMAL	Día inicial:	14/07/2020	Coord. UTM X:	570530,00
Treito:	BOTOS - MOURISCADE - A XESTA E RAMAL	Día final:	21/07/2020	Coord. UTM Y:	4719269,00
Intervalo:	0+000 a 4+272	P. q. aforo:	1+200	Datum:	WGS84 29N
IMD:	344	% pesados:	1,74%	Distribución:	50 % - 50 %


Aforo semanal

	Lixeiros	Pesados	% Pes.	Velocidade
Lu	474	3	0,6 %	63
Ma	457	12	2,6 %	65
Me	449	6	1,3 %	64
Xo	430	9	2,1 %	64
Ve	485	11	2,2 %	64
Sa	331	6	1,8 %	61
Do	277	3	1,1 %	61
Lab	459	8	1,8 %	64
Fes	304	5	1,5 %	61


Día medio

	Lab.	Fes.	Medio	Velocidade
00	1	4	2	58
01	0	3	1	67
02	0	0	0	-
03	0	2	1	66
04	0	0	0	90
05	1	0	1	61
06	3	3	3	65
07	22	8	18	67
08	29	8	23	66
09	32	11	26	64
10	28	18	25	62
11	33	24	30	60
12	25	27	25	62
13	41	20	35	66
14	47	15	38	65
15	24	13	20	67
16	28	17	24	62
17	24	24	24	61
18	29	15	25	63
19	34	30	33	62
20	29	29	29	62
21	21	18	20	61
22	12	20	14	62
23	6	5	6	64
TOTAL	467	309	422	
MEDIA HORARIA	19	13	18	65



Intensidade diaria na semana: 422
% pesados na semana: 1,69%

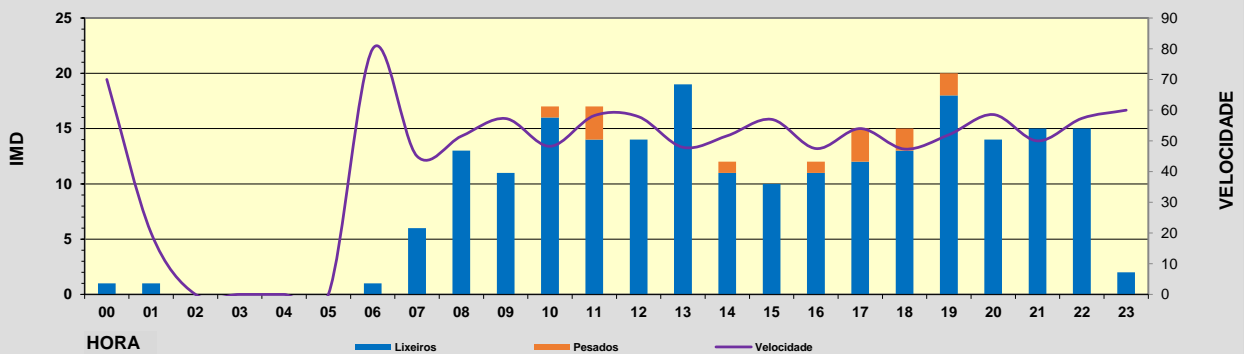
Observacións:

CAMPAÑA DE AFOROS 2020 DA REDE VIARIA DA DEPUTACIÓN DE PONTEVEDRA

Estación:	EP6003	Aforo:	ÚNICO	Tipo:	NEUMÁTICA
Estrada:	EP6003	Concello:	LALÍN	Grupo:	3
Nome:	SOUTOLONGO - DOADE	Día inicial:	22/07/2020	Coord. UTM X:	569662,00
Treito:	SOUTOLONGO - DOADE	Día final:	23/07/2020	Coord. UTM Y:	4718872,00
Intervalo:	0+000 a 2+262	P. q. aforo:	0+730	Datum:	WGS84 29N
IMD:	187	% pesados:	6,42%	Distribución:	49 % - 51 %

Aforo diario

Hora	Lixeiros	Pesados	% Pesados	Velocidade
00	1	0	0,0 %	70
01	1	0	0,0 %	20
02	0	0	0,0 %	0
03	0	0	0,0 %	0
04	0	0	0,0 %	0
05	0	0	0,0 %	0
06	1	0	0,0 %	80
07	6	0	0,0 %	45
08	13	0	0,0 %	52
09	11	0	0,0 %	57
10	16	1	5,9 %	48
11	14	3	17,6 %	58
12	14	0	0,0 %	58
13	19	0	0,0 %	48
14	11	1	8,3 %	52
15	10	0	0,0 %	57
16	11	1	8,3 %	48
17	12	3	20,0 %	54
18	13	2	13,3 %	47
19	18	2	10,0 %	52
20	14	0	0,0 %	59
21	15	0	0,0 %	50
22	15	0	0,0 %	57
23	2	0	0,0 %	60
TOTAL	217	13		
MEDIA HORARIA	9	1	5,65 %	54



Intensidade diaria puntual:	230
% pesados puntual:	5,65%

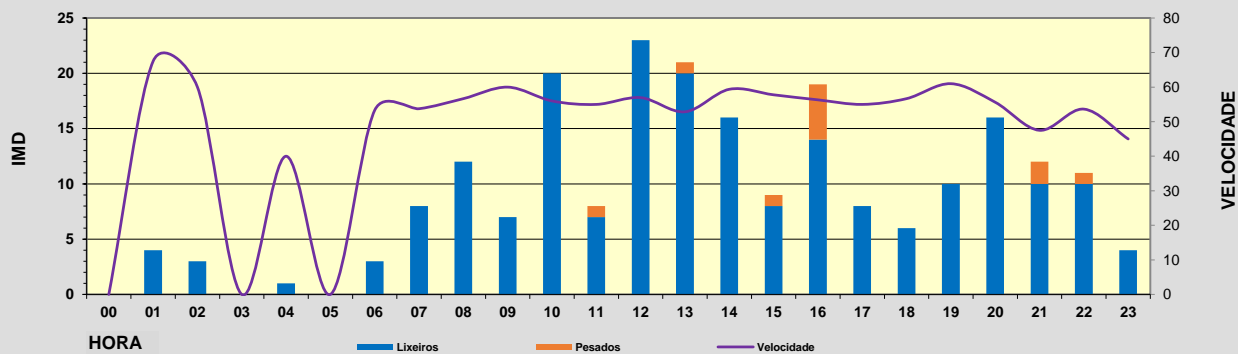
Observacións:

CAMPAÑA DE AFOROS 2020 DA REDE VIARIA DA DEPUTACIÓN DE PONTEVEDRA

Estación:	EP6102	Aforo:	ÚNICO	Tipo:	NEUMÁTICA
Estrada:	EP6102	Concello:	DOZÓN	Grupo:	3
Nome:	CASTRO - DOZÓN - O IRIXO	Día inicial:	22/07/2020	Coord. UTM X:	577969,00
Treito:	CASTRO - DOZÓN - O IRIXO	Día final:	23/07/2020	Coord. UTM Y:	4713061,00
Intervalo:	0+000 a 3+129	P. q. aforo:	0+300	Datum:	WGS84 29N
IMD:	179	% pesados:	5,59%	Distribución:	50 % - 50 %

Aforo diario

Hora	Lixeiros	Pesados	% Pesados	Velocidade
00	0	0	0,0 %	0
01	4	0	0,0 %	68
02	3	0	0,0 %	60
03	0	0	0,0 %	0
04	1	0	0,0 %	40
05	0	0	0,0 %	0
06	3	0	0,0 %	53
07	8	0	0,0 %	54
08	12	0	0,0 %	57
09	7	0	0,0 %	60
10	20	0	0,0 %	56
11	7	1	12,5 %	55
12	23	0	0,0 %	57
13	20	1	4,8 %	53
14	16	0	0,0 %	59
15	8	1	11,1 %	58
16	14	5	26,3 %	56
17	8	0	0,0 %	55
18	6	0	0,0 %	57
19	10	0	0,0 %	61
20	16	0	0,0 %	56
21	10	2	16,7 %	48
22	10	1	9,1 %	54
23	4	0	0,0 %	45
TOTAL	210	11		
MEDIA HORARIA	9	0	4,98 %	55



Intensidade diaria puntual:	221
% pesados puntual:	4,98%

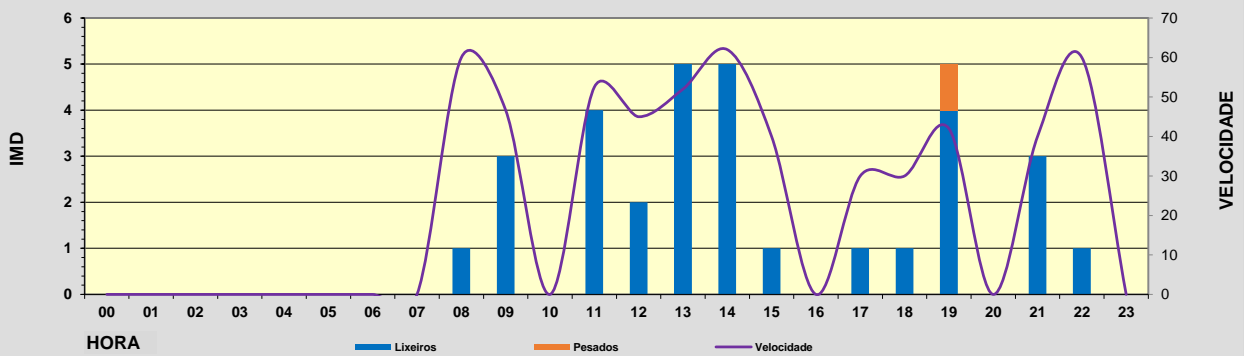
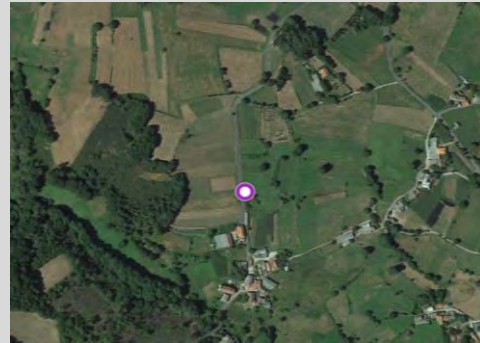
Observacións:

CAMPAÑA DE AFOROS 2020 DA REDE VIARIA DA DEPUTACIÓN DE PONTEVEDRA

Estación:	EP6107	Aforo:	ÚNICO	Tipo:	NEUMÁTICA
Estrada:	EP6107	Concello:	DOZÓN	Grupo:	3
Nome:	DIZ - BIDUEIROS - AMEDO	Día inicial:	22/07/2020	Coord. UTM X:	580234,00
Treito:	DIZ - BIDUEIROS - AMEDO	Día final:	23/07/2020	Coord. UTM Y:	4714483,00
Intervalo:	0+000 a 1+969	P. q. aforo:	1+500	Datum:	WGS84 29N
IMD:	26	% pesados:	3,85%	Distribución:	56 % - 44 %

Aforo diario

Hora	Lixeiros	Pesados	% Pesados	Velocidade
00	0	0	0,0 %	0
01	0	0	0,0 %	0
02	0	0	0,0 %	0
03	0	0	0,0 %	0
04	0	0	0,0 %	0
05	0	0	0,0 %	0
06	0	0	0,0 %	0
07	0	0	0,0 %	0
08	1	0	0,0 %	60
09	3	0	0,0 %	47
10	0	0	0,0 %	0
11	4	0	0,0 %	53
12	2	0	0,0 %	45
13	5	0	0,0 %	52
14	5	0	0,0 %	62
15	1	0	0,0 %	40
16	0	0	0,0 %	0
17	1	0	0,0 %	30
18	1	0	0,0 %	30
19	4	1	20,0 %	42
20	0	0	0,0 %	0
21	3	0	0,0 %	40
22	1	0	0,0 %	60
23	0	0	0,0 %	0
TOTAL	31	1		
MEDIA HORARIA	1	0	3,13 %	47

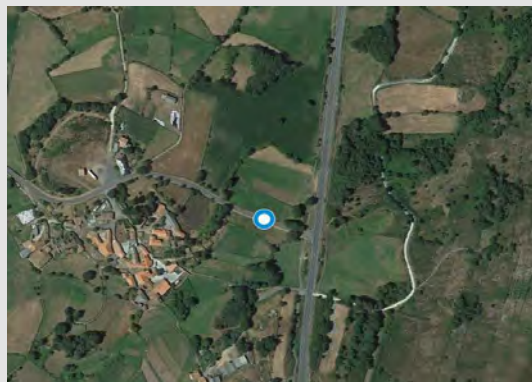


Intensidade diaria puntual: **32**
% pesados puntual: **3,13%**

Observacións:

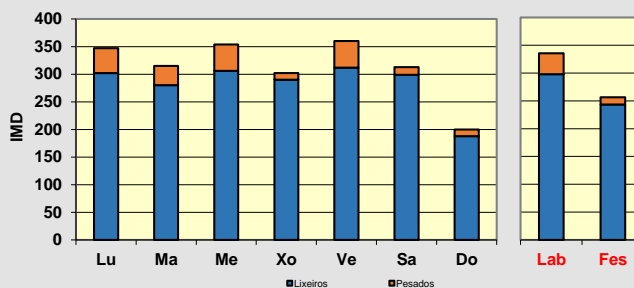
CAMPAÑA DE AFOROS 2020 DA REDE VIARIA DA DEPUTACIÓN DE PONTEVEDRA

Estación:	EP6203	Aforo:	ÚNICO	Tipo:	NEUMÁTICA
Estrada:	EP6203	Concello:	RODEIRO	Grupo:	2
Nome:	NEGRELOS - PEDROSO	Día inicial:	14/07/2020	Coord. UTM X:	585000,00
Treito:	NEGRELOS - PEDROSO	Día final:	21/07/2020	Coord. UTM Y:	4724443,00
Intervalo:	0+000 a 5+457	P. q. aforo:	0+090	Datum:	WGS84 29N
IMD:	253	% pesados:	10,67%	Distribución:	50 % - 50 %



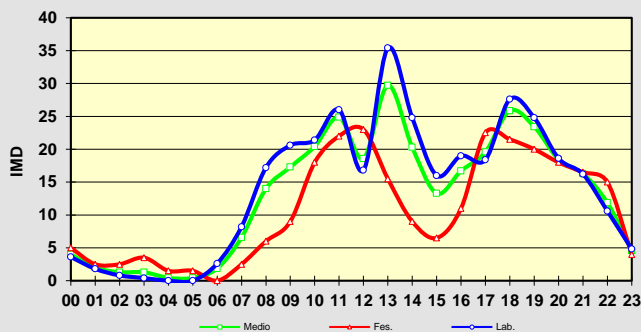
Aforo semanal

	Lixeiros	Pesados	% Pes.	Velocidade
Lu	302	45	13,0 %	52
Ma	280	35	11,1 %	54
Me	306	48	13,6 %	51
Xo	290	12	4,0 %	54
Ve	312	48	13,3 %	53
Sa	299	14	4,5 %	53
Do	188	12	6,0 %	50
Lab	298	38	11,2 %	52
Fes	244	13	5,1 %	52



Día medio

	Lab.	Fes.	Medio	Velocidade
00	4	5	4	55
01	2	3	2	54
02	1	3	1	48
03	0	4	1	54
04	0	2	0	57
05	0	2	0	53
06	3	0	2	53
07	8	3	7	52
08	17	6	14	54
09	21	9	17	52
10	21	18	20	51
11	26	22	25	52
12	17	23	19	54
13	35	16	30	56
14	25	9	20	54
15	16	7	13	53
16	19	11	17	49
17	18	23	20	51
18	28	22	26	50
19	25	20	23	51
20	19	18	18	52
21	16	17	16	50
22	11	15	12	52
23	5	4	5	53
TOTAL	336	257	313	
MEDIA HORARIA	14	11	13	53



Intensidade diaria na semana: 313
% pesados na semana: 9,77%

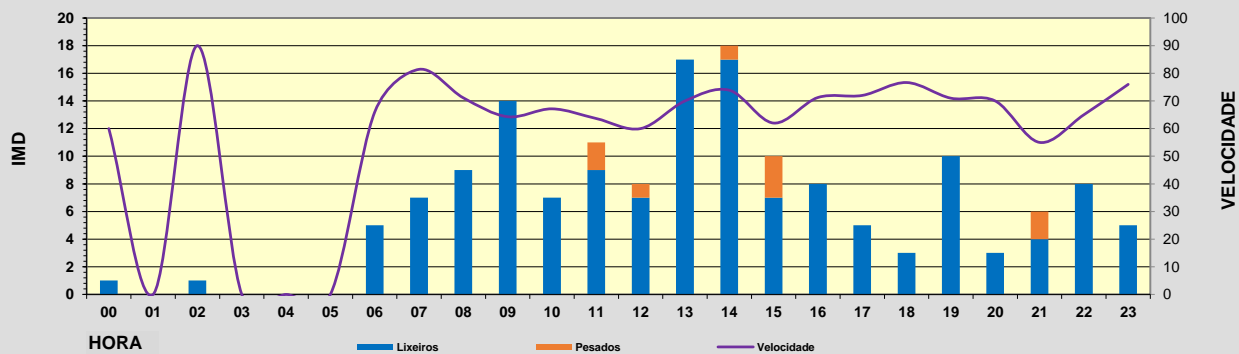
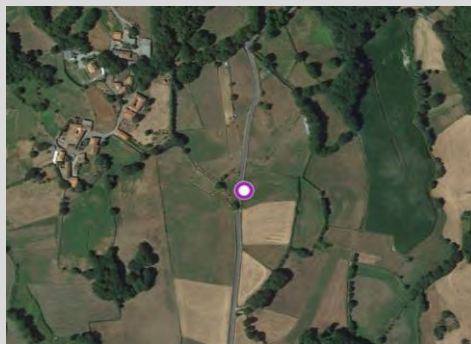
Observacións:

CAMPAÑA DE AFOROS 2020 DA REDE VIARIA DA DEPUTACIÓN DE PONTEVEDRA

Estación:	EP6205	Aforo:	ÚNICO	Tipo:	NEUMÁTICA
Estrada:	EP6205	Concello:	RODEIRO	Grupo:	3
Nome:	SAN SALVADOR - O SALTO	Día inicial:	22/07/2020	Coord. UTM X:	589255,00
Treito:	SAN SALVADOR - O SALTO	Día final:	23/07/2020	Coord. UTM Y:	4728547,00
Intervalo:	0+000 a 3+861	P. q. aforo:	0+500	Datum:	WGS84 29N
IMD:	129	% pesados:	6,98%	Distribución:	51 % - 49 %

Aforo diario

Hora	Lixeiros	Pesados	% Pesados	Velocidade
00	1	0	0,0 %	60
01	0	0	0,0 %	0
02	1	0	0,0 %	90
03	0	0	0,0 %	0
04	0	0	0,0 %	0
05	0	0	0,0 %	0
06	5	0	0,0 %	66
07	7	0	0,0 %	81
08	9	0	0,0 %	71
09	14	0	0,0 %	64
10	7	0	0,0 %	67
11	9	2	18,2 %	64
12	7	1	12,5 %	60
13	17	0	0,0 %	70
14	17	1	5,6 %	74
15	7	3	30,0 %	62
16	8	0	0,0 %	71
17	5	0	0,0 %	72
18	3	0	0,0 %	77
19	10	0	0,0 %	71
20	3	0	0,0 %	70
21	4	2	33,3 %	55
22	8	0	0,0 %	65
23	5	0	0,0 %	76
TOTAL	147	9		
MEDIA HORARIA	6	0	5,77 %	69



Intensidade diaria puntual:	156
% pesados puntual:	5,77%

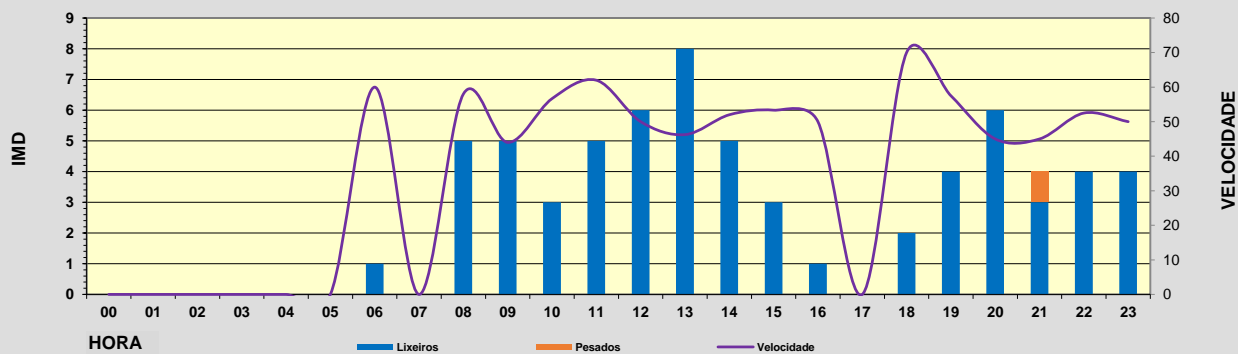
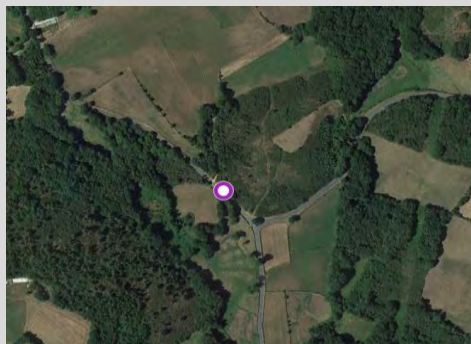
Observacións:

CAMPAÑA DE AFOROS 2020 DA REDE VIARIA DA DEPUTACIÓN DE PONTEVEDRA

Estación:	EP6206	Aforo:	ÚNICO	Tipo:	NEUMÁTICA
Estrada:	EP6206	Concello:	RODEIRO	Grupo:	3
Nome:	A PORTELA - PESOSO	Día inicial:	22/07/2020	Coord. UTM X:	588917,00
Treito:	A PORTELA - PESOSO	Día final:	23/07/2020	Coord. UTM Y:	4727064,00
Intervalo:	0+000 a 3+744	P. q. aforo:	0+090	Datum:	WGS84 29N
IMD:	54	% pesados:	1,85%	Distribución:	53 % - 47 %

Aforo diario

Hora	Lixeiros	Pesados	% Pesados	Velocidade
00	0	0	0,0 %	0
01	0	0	0,0 %	0
02	0	0	0,0 %	0
03	0	0	0,0 %	0
04	0	0	0,0 %	0
05	0	0	0,0 %	0
06	1	0	0,0 %	60
07	0	0	0,0 %	0
08	5	0	0,0 %	58
09	5	0	0,0 %	44
10	3	0	0,0 %	57
11	5	0	0,0 %	62
12	6	0	0,0 %	50
13	8	0	0,0 %	46
14	5	0	0,0 %	52
15	3	0	0,0 %	53
16	1	0	0,0 %	50
17	0	0	0,0 %	0
18	2	0	0,0 %	70
19	4	0	0,0 %	58
20	6	0	0,0 %	45
21	3	1	25,0 %	45
22	4	0	0,0 %	53
23	4	0	0,0 %	50
TOTAL	65	1		
MEDIA HORARIA	3	0	1,52 %	53

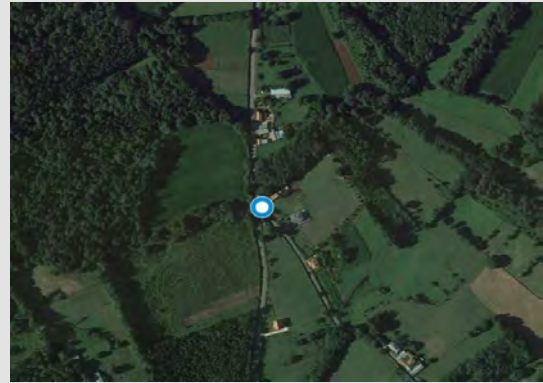


Intensidade diaria puntual:	66
% pesados puntual:	1,52%

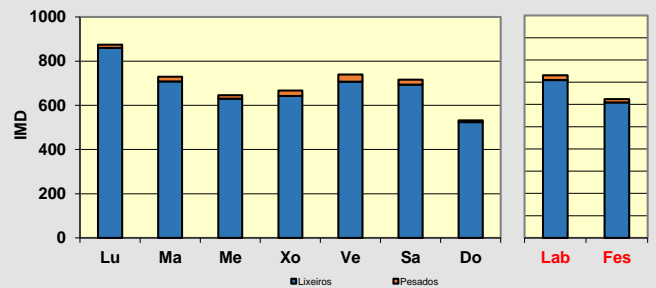
Observacións:

CAMPAÑA DE AFOROS 2020 DA REDE VIARIA DA DEPUTACIÓN DE PONTEVEDRA

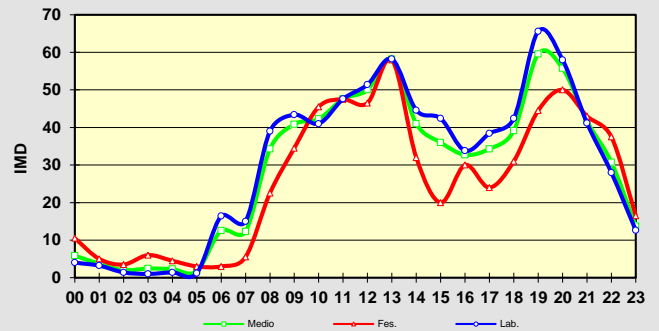
Estación:	EP6403	Aforo:	ÚNICO	Tipo:	NEUMÁTICA
Estrada:	EP6403	Concello:	VILA DE CRUCES / AGOLADA	Grupo:	2
Nome:	CRUCES - BROCOS	Día inicial:	14/07/2020	Coord. UTM X:	567596,00
Treito:	CRUCES - BROCOS	Día final:	21/07/2020	Coord. UTM Y:	4739045,00
Intervalo:	0+000 a 9+149	P. q. aforo:	0+910	Datum:	WGS84 29N
IMD:	578	% pesados:	3,46%	Distribución:	50 % - 50 %


Aforo semanal

	Lixeiros	Pesados	% Pes.	Velocidade
Lu	860	14	1,6 %	63
Ma	708	21	2,9 %	65
Me	630	16	2,5 %	64
Xo	643	24	3,6 %	64
Ve	707	33	4,5 %	65
Sa	694	22	3,1 %	66
Do	524	8	1,5 %	64
Lab	710	22	3,0 %	64
Fes	609	15	2,4 %	65


Día medio

	Lab.	Fes.	Medio	Velocidade
00	4	11	6	68
01	3	5	4	74
02	1	4	2	71
03	1	6	2	75
04	1	5	2	70
05	1	3	2	66
06	16	3	13	74
07	15	6	12	63
08	39	23	34	63
09	43	35	41	65
10	41	46	42	61
11	48	48	48	61
12	51	47	50	66
13	58	58	58	68
14	45	32	41	70
15	42	20	36	68
16	34	30	33	65
17	38	24	34	67
18	42	31	39	64
19	66	45	60	60
20	58	50	56	63
21	41	43	42	60
22	28	38	31	64
23	13	17	14	66
TOTAL	731	624	701	
MEDIA HORARIA	30	26	29	66

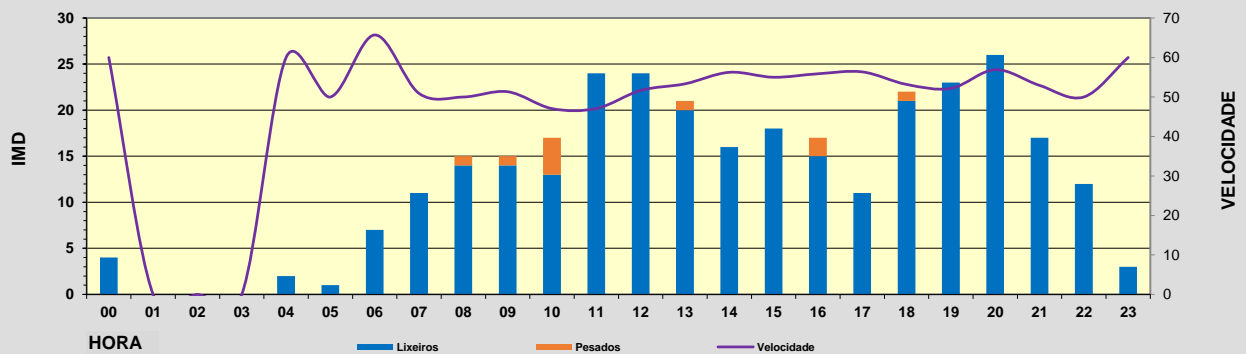

Intensidade diaria na semana: **701**
% pesados na semana: **2,81%**
Observacións:

CAMPAÑA DE AFOROS 2020 DA REDE VIARIA DA DEPUTACIÓN DE PONTEVEDRA

Estación:	EP6404	Aforo:	ÚNICO	Tipo:	NEUMÁTICA
Estrada:	EP6404	Concello:	VILA DE CRUCES	Grupo:	3
Nome:	FERREIRÓS - OLLARES	Día inicial:	21/07/2020	Coord. UTM X:	566255,00
Treito:	FERREIRÓS - OLLARES	Día final:	22/07/2020	Coord. UTM Y:	4739933,00
Intervalo:	0+000 a 5+246	P. q. aforo:	0+180	Datum:	WGS84 29N
IMD:	264	% pesados:	3,41%	Distribución:	53 % - 47 %

Aforo diario

Hora	Lixeiros	Pesados	% Pesados	Velocidade
00	4	0	0,0 %	60
01	0	0	0,0 %	0
02	0	0	0,0 %	0
03	0	0	0,0 %	0
04	2	0	0,0 %	60
05	1	0	0,0 %	50
06	7	0	0,0 %	66
07	11	0	0,0 %	51
08	14	1	6,7 %	50
09	14	1	6,7 %	51
10	13	4	23,5 %	47
11	24	0	0,0 %	47
12	24	0	0,0 %	52
13	20	1	4,8 %	53
14	16	0	0,0 %	56
15	18	0	0,0 %	55
16	15	2	11,8 %	56
17	11	0	0,0 %	56
18	21	1	4,5 %	53
19	23	0	0,0 %	52
20	26	0	0,0 %	57
21	17	0	0,0 %	53
22	12	0	0,0 %	50
23	3	0	0,0 %	60
TOTAL	296	10		
MEDIA HORARIA	12	0	3,27 %	54



Intensidade diaria puntual: **306**
 % pesados puntual: **3,27%**

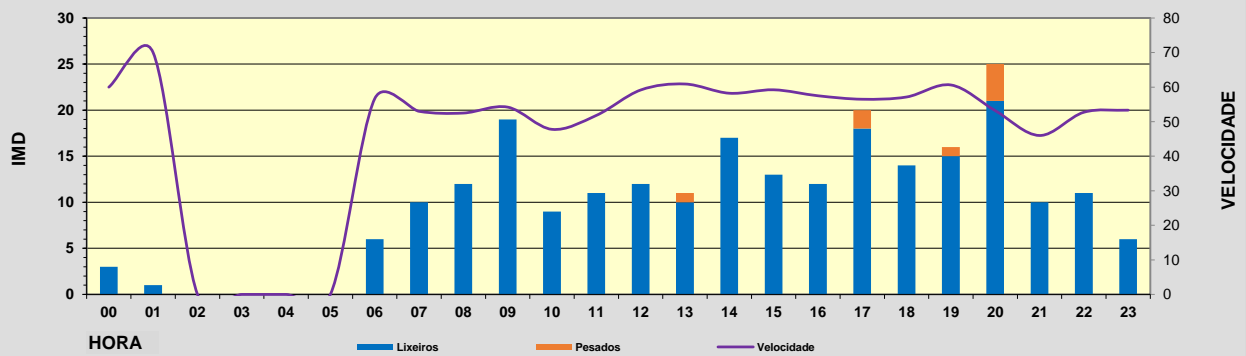

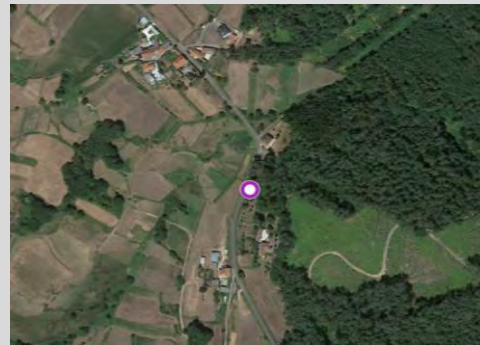
Observacións:

CAMPAÑA DE AFOROS 2020 DA REDE VIARIA DA DEPUTACIÓN DE PONTEVEDRA

Estación:	EP6409	Aforo:	ÚNICO	Tipo:	NEUMÁTICA
Estrada:	EP6409	Concello:	VILA DE CRUCES	Grupo:	3
Nome:	PILOÑO - PENAGARFAS	Día inicial:	21/07/2020	Coord. UTM X:	560154,00
Treito:	PILOÑO - PENAGARFAS	Día final:	22/07/2020	Coord. UTM Y:	4739903,00
Intervalo:	0+000 a 3+671	P. q. aforo:	1+480	Datum:	WGS84 29N
IMD:	205	% pesados:	3,90%	Distribución:	50 % - 50 %

Aforo diario

Hora	Lixeiros	Pesados	% Pesados	Velocidade
00	3	0	0,0 %	60
01	1	0	0,0 %	70
02	0	0	0,0 %	0
03	0	0	0,0 %	0
04	0	0	0,0 %	0
05	0	0	0,0 %	0
06	6	0	0,0 %	57
07	10	0	0,0 %	53
08	12	0	0,0 %	53
09	19	0	0,0 %	54
10	9	0	0,0 %	48
11	11	0	0,0 %	52
12	12	0	0,0 %	59
13	10	1	9,1 %	61
14	17	0	0,0 %	58
15	13	0	0,0 %	59
16	12	0	0,0 %	58
17	18	2	10,0 %	57
18	14	0	0,0 %	57
19	15	1	6,3 %	61
20	21	4	16,0 %	53
21	10	0	0,0 %	46
22	11	0	0,0 %	53
23	6	0	0,0 %	53
TOTAL	230	8		
MEDIA HORARIA	10	0	3,36 %	56



Intensidade diaria puntual: **238**
% pesados puntual: **3,36%**

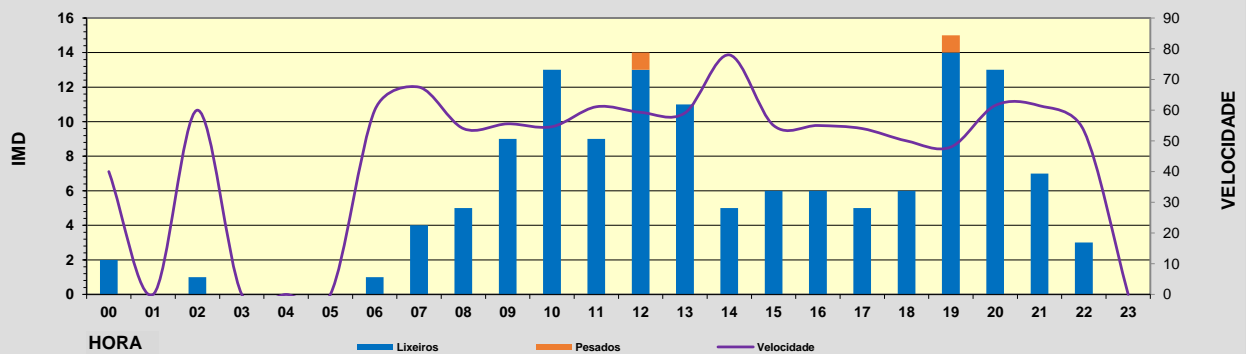
Observacións:

CAMPAÑA DE AFOROS 2020 DA REDE VIARIA DA DEPUTACIÓN DE PONTEVEDRA

Estación:	EP6411	Aforo:	ÚNICO	Tipo:	NEUMÁTICA
Estrada:	EP6411	Concello:	VILA DE CRUCES	Grupo:	3
Nome:	ESTRADA ANTIGA DE OIRÓS	Día inicial:	21/07/2020	Coord. UTM X:	567075,00
Treito:	ESTRADA ANTIGA DE OIRÓS	Día final:	22/07/2020	Coord. UTM Y:	4736000,00
Intervalo:	0+000 a 3+073	P. q. aforo:	2+385	Datum:	WGS84 29N
IMD:	116	% pesados:	1,72%	Distribución:	50 % - 50 %

Aforo diario

Hora	Lixeiros	Pesados	% Pesados	Velocidade
00	2	0	0,0 %	40
01	0	0	0,0 %	0
02	1	0	0,0 %	60
03	0	0	0,0 %	0
04	0	0	0,0 %	0
05	0	0	0,0 %	0
06	1	0	0,0 %	60
07	4	0	0,0 %	68
08	5	0	0,0 %	54
09	9	0	0,0 %	56
10	13	0	0,0 %	55
11	9	0	0,0 %	61
12	13	1	7,1 %	59
13	11	0	0,0 %	59
14	5	0	0,0 %	78
15	6	0	0,0 %	55
16	6	0	0,0 %	55
17	5	0	0,0 %	54
18	6	0	0,0 %	50
19	14	1	6,7 %	48
20	13	0	0,0 %	62
21	7	0	0,0 %	61
22	3	0	0,0 %	53
23	0	0	0,0 %	0
TOTAL	133	2		
MEDIA HORARIA	6	0	1,48 %	57




Intensidade diaria puntual: **135**
 % pesados puntual: **1,48%**

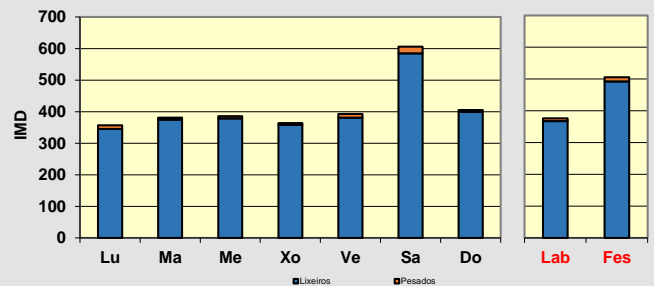
Observacións:

CAMPAÑA DE AFOROS 2020 DA REDE VIARIA DA DEPUTACIÓN DE PONTEVEDRA

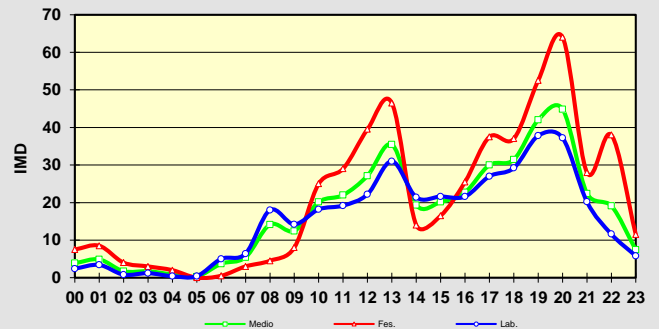
Estación:	EP6502	Aforo:	ÚNICO	Tipo:	NEUMÁTICA
Estrada:	EP6502	Concello:	SILLEDA / VILA DE CRUCES	Grupo:	2
Nome:	SILLEDA - CASTRO - MERZA	Día inicial:	14/07/2020	Coord. UTM X:	560815,00
Treito:	SILLEDA - CASTRO - MERZA	Día final:	21/07/2020	Coord. UTM Y:	4733313,00
Intervalo:	0+000 a 6+172	P. q. aforo:	4+015	Datum:	WGS84 29N
IMD:	356	% pesados:	2,53%	Distribución:	50 % - 50 %


Aforo semanal

	Lixeiros	Pesados	% Pes.	Velocidade
Lu	345	12	3,4 %	49
Ma	375	6	1,6 %	50
Me	379	7	1,8 %	49
Xo	358	6	1,6 %	50
Ve	381	12	3,1 %	50
Sa	585	21	3,5 %	48
Do	400	5	1,2 %	50
Lab	368	9	2,3 %	50
Fes	493	13	2,6 %	49


Día medio

	Lab.	Fes.	Medio	Velocidade
00	2	8	4	50
01	3	9	5	49
02	1	4	2	53
03	1	3	2	48
04	0	2	1	50
05	0	0	0	45
06	5	1	4	52
07	6	3	5	46
08	18	5	14	50
09	14	8	12	47
10	18	25	20	48
11	19	29	22	48
12	22	40	27	49
13	31	47	35	50
14	21	14	19	53
15	22	17	20	52
16	22	26	23	51
17	27	38	30	51
18	29	37	31	50
19	38	53	42	49
20	37	64	45	49
21	20	28	22	49
22	12	38	19	48
23	6	12	7	49
TOTAL	376	506	413	
MEDIA HORARIA	16	21	17	49


Intensidade diaria na semana: 413

% pesados na semana: 2,39%

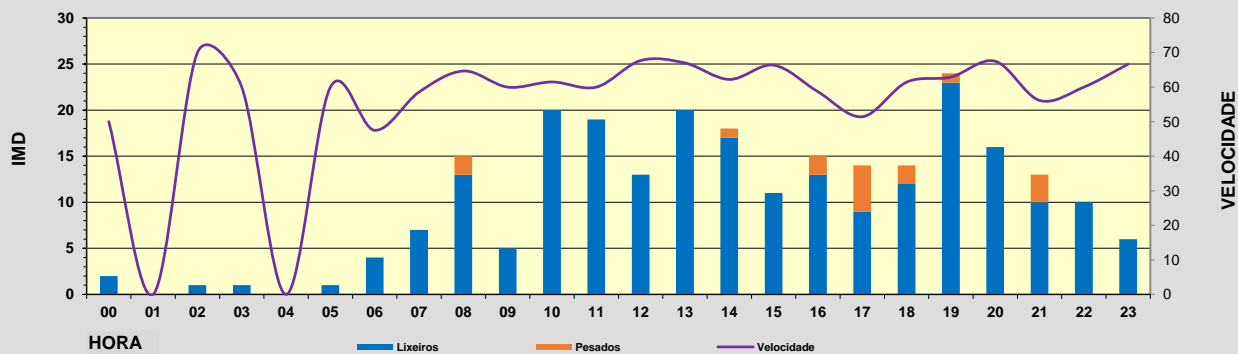


Observacións:

CAMPAÑA DE AFOROS 2020 DA REDE VIARIA DA DEPUTACIÓN DE PONTEVEDRA

Estación:	EP6510	Aforo:	ÚNICO	Tipo:	NEUMÁTICA
Estrada:	EP6510	Concello:	SILLEDA	Grupo:	3
Nome:	LAMELA - MOALDE - SENRA	Día inicial:	21/07/2020	Coord. UTM X:	554886,00
Treito:	LAMELA - MOALDE - SENRA	Día final:	22/07/2020	Coord. UTM Y:	4731014,00
Intervalo:	0+000 a 5+740	P. q. aforo:	0+950	Datum:	WGS84 29N
IMD:	215	% pesados:	6,98%	Distribución:	49 % - 51 %

Aforo diario

Hora	Lixeiros	Pesados	% Pesados	Velocidade
00	2	0	0,0 %	50
01	0	0	0,0 %	0
02	1	0	0,0 %	70
03	1	0	0,0 %	60
04	0	0	0,0 %	0
05	1	0	0,0 %	60
06	4	0	0,0 %	48
07	7	0	0,0 %	59
08	13	2	13,3 %	65
09	5	0	0,0 %	60
10	20	0	0,0 %	62
11	19	0	0,0 %	60
12	13	0	0,0 %	68
13	20	0	0,0 %	67
14	17	1	5,6 %	62
15	11	0	0,0 %	66
16	13	2	13,3 %	59
17	9	5	35,7 %	51
18	12	2	14,3 %	61
19	23	1	4,2 %	63
20	16	0	0,0 %	68
21	10	3	23,1 %	56
22	10	0	0,0 %	60
23	6	0	0,0 %	67
TOTAL	233	16		
MEDIA HORARIA	10	1	6,43 %	61



Intensidade diaria puntual:	249
% pesados puntual:	6,43%

Observacións:

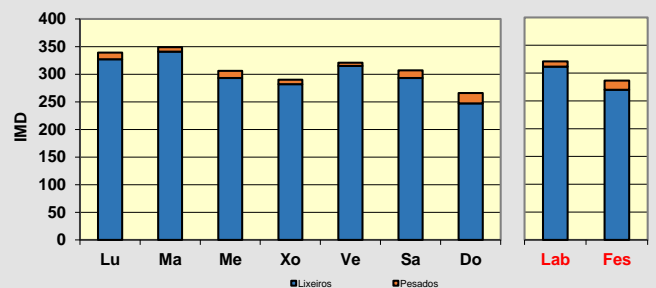
CAMPAÑA DE AFOROS 2020 DA REDE VIARIA DA DEPUTACIÓN DE PONTEVEDRA

Estación:	EP6511	Aforo:	ÚNICO	Tipo:	NEUMÁTICA
Estrada:	EP6511	Concello:	SILLEDA	Grupo:	2
Nome:	BANDEIRA - PIÑEIRO	Día inicial:	14/07/2020	Coord. UTM X:	556074,00
Treito:	BANDEIRA - PIÑEIRO	Día final:	21/07/2020	Coord. UTM Y:	4732816,00
Intervalo:	0+000 a 2+869	P. q. aforo:	1+870	Datum:	WGS84 29N
IMD:	268	% pesados:	3,73%	Distribución:	47 % - 53 %



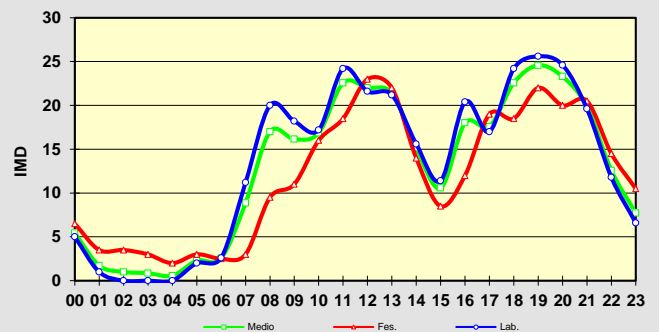
Aforo semanal

	Lixeiros	Pesados	% Pes.	Velocidade
Lu	327	12	3,5 %	61
Ma	341	8	2,3 %	60
Me	293	13	4,2 %	62
Xo	282	8	2,8 %	61
Ve	315	6	1,9 %	63
Sa	293	14	4,6 %	59
Do	247	19	7,1 %	59
Lab	312	9	2,9 %	61
Fes	270	17	5,8 %	59



Día medio

	Lab.	Fes.	Medio	Velocidade
00	5	7	5	60
01	1	4	2	66
02	0	4	1	67
03	0	3	1	65
04	0	2	1	60
05	2	3	2	67
06	3	3	3	67
07	11	3	9	59
08	20	10	17	62
09	18	11	16	59
10	17	16	17	59
11	24	19	23	56
12	22	23	22	59
13	21	22	21	63
14	16	14	15	68
15	11	9	11	64
16	20	12	18	64
17	17	19	18	60
18	24	19	23	59
19	26	22	25	62
20	25	20	23	62
21	20	21	20	60
22	12	15	13	58
23	7	11	8	59
TOTAL	321	287	311	
MEDIA HORARIA	13	12	13	62

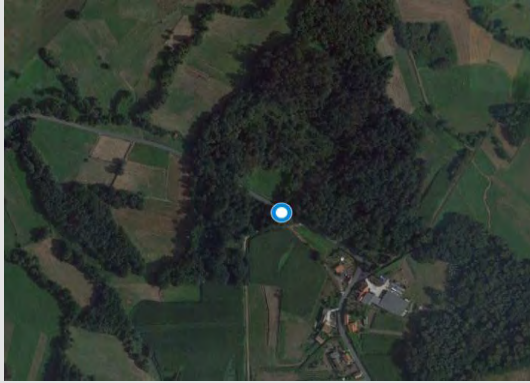


Intensidade diaria na semana: 311
% pesados na semana: 3,67%

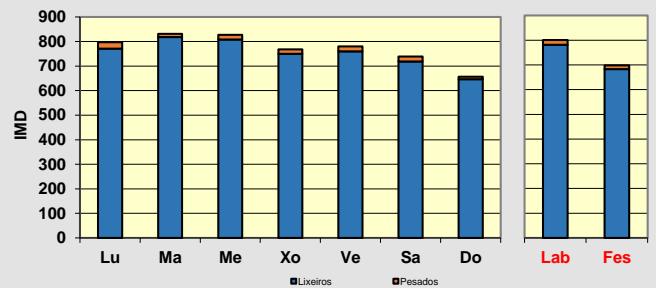
Observacións:

CAMPAÑA DE AFOROS 2020 DA REDE VIARIA DA DEPUTACIÓN DE PONTEVEDRA

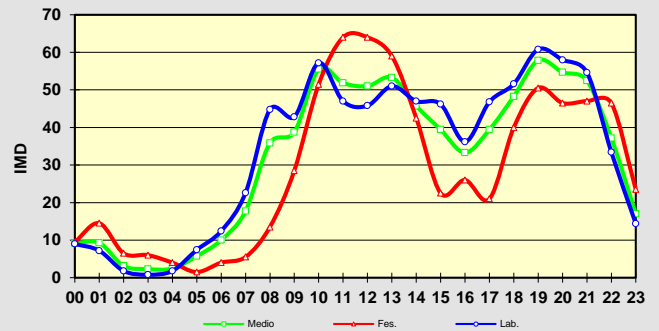
Estación:	EP7006	Aforo:	ÚNICO	Tipo:	NEUMÁTICA
Estrada:	EP7006	Concello:	A ESTRADA	Grupo:	2
Nome:	SOL - PARDEMARÍN	Día inicial:	13/07/2020	Coord. UTM X:	548697,00
Treito:	SOL - PARDEMARÍN	Día final:	20/07/2020	Coord. UTM Y:	4726990,00
Intervalo:	0+000 a 4+792	P. q. aforo:	2+065	Datum:	WGS84 29N
IMD:	663	% pesados:	2,56%	Distribución:	51 % - 49 %


Aforo semanal

	Lixeiros	Pesados	% Pes.	Velocidade
Lu	771	26	3,3 %	70
Ma	818	13	1,6 %	69
Me	808	19	2,3 %	68
Xo	750	18	2,3 %	68
Ve	760	20	2,6 %	69
Sa	719	20	2,7 %	69
Do	647	10	1,5 %	68
Lab	781	19	2,4 %	69
Fes	683	15	2,1 %	69


Día medio

	Lab.	Fes.	Medio	Velocidade
00	9	10	9	67
01	7	15	9	64
02	2	7	3	66
03	1	6	2	68
04	2	4	2	68
05	7	2	6	71
06	12	4	10	70
07	23	6	18	72
08	45	14	36	69
09	43	29	39	66
10	57	52	56	65
11	47	64	52	68
12	46	64	51	69
13	51	59	53	71
14	47	43	46	73
15	46	23	39	72
16	36	26	33	71
17	47	21	39	66
18	52	40	48	67
19	61	51	58	68
20	58	47	55	69
21	55	47	52	68
22	33	47	37	67
23	14	24	17	71
TOTAL	801	698	771	
MEDIA HORARIA	33	29	32	69

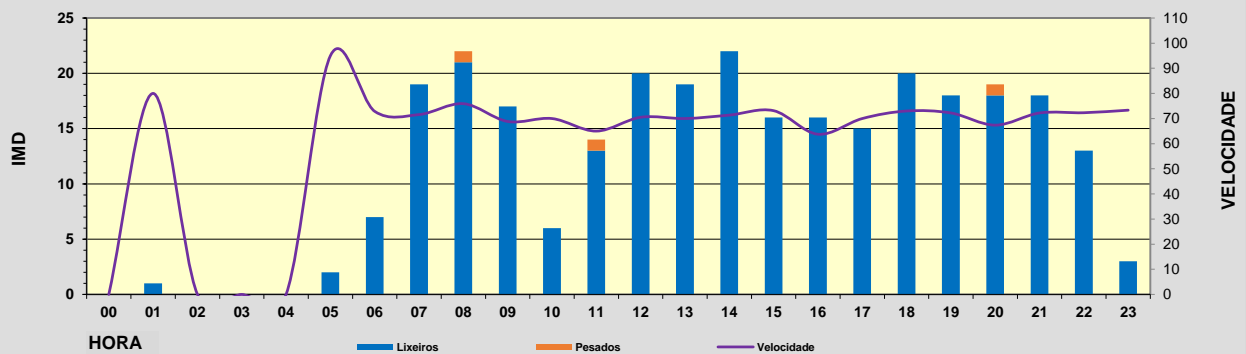
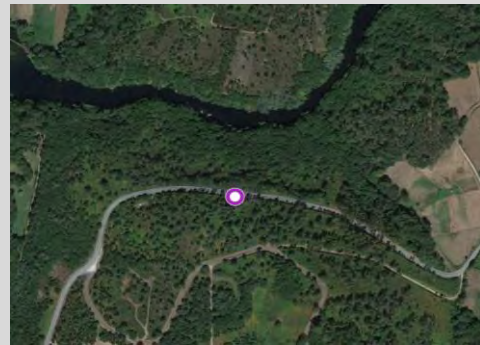

Intensidade diaria na semana: **771**
% pesados na semana: **2,33%**
Observacións:

CAMPAÑA DE AFOROS 2020 DA REDE VIARIA DA DEPUTACIÓN DE PONTEVEDRA

Estación:	EP7007	Aforo:	ÚNICO	Tipo:	NEUMÁTICA
Estrada:	EP7007	Concello:	A ESTRADA	Grupo:	3
Nome:	COUSO - SAN MIGUEL DE BARCALA	Día inicial:	21/07/2020	Coord. UTM X:	534153,00
Treito:	COUSO - SAN MIGUEL DE BARCALA	Día final:	22/07/2020	Coord. UTM Y:	4732028,00
Intervalo:	0+000 a 8+071	P. q. aforo:	4+000	Datum:	WGS84 29N
IMD:	247	% pesados:	1,21%	Distribución:	55 % - 45 %

Aforo diario

Hora	Lixeiros	Pesados	% Pesados	Velocidade
00	0	0	0,0 %	0
01	1	0	0,0 %	80
02	0	0	0,0 %	0
03	0	0	0,0 %	0
04	0	0	0,0 %	0
05	2	0	0,0 %	95
06	7	0	0,0 %	73
07	19	0	0,0 %	72
08	21	1	4,5 %	76
09	17	0	0,0 %	69
10	6	0	0,0 %	70
11	13	1	7,1 %	65
12	20	0	0,0 %	71
13	19	0	0,0 %	70
14	22	0	0,0 %	71
15	16	0	0,0 %	73
16	16	0	0,0 %	64
17	15	0	0,0 %	70
18	20	0	0,0 %	73
19	18	0	0,0 %	72
20	18	1	5,3 %	67
21	18	0	0,0 %	72
22	13	0	0,0 %	72
23	3	0	0,0 %	73
TOTAL	284	3		
MEDIA HORARIA	12	0	1,05 %	72



Intensidade diaria puntual: **287**
% pesados puntual: **1,05%**

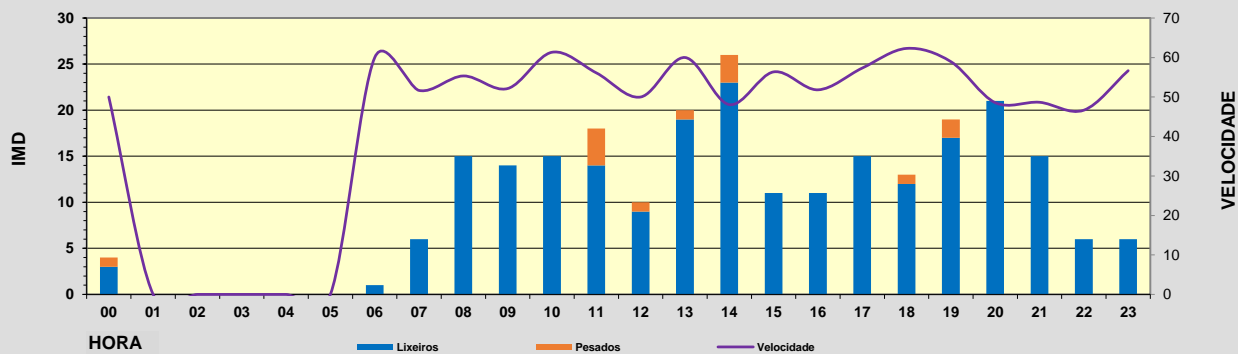
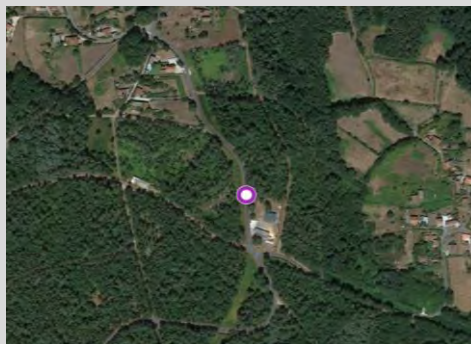
Observacións:

CAMPAÑA DE AFOROS 2020 DA REDE VIARIA DA DEPUTACIÓN DE PONTEVEDRA

Estación:	EP7014	Aforo:	ÚNICO	Tipo:	NEUMÁTICA
Estrada:	EP7014	Concello:	A ESTRADA	Grupo:	3
Nome:	BERRES - RIBEIRA	Día inicial:	21/07/2020	Coord. UTM X:	547569,00
Treito:	BERRES - RIBEIRA	Día final:	22/07/2020	Coord. UTM Y:	4732756,00
Intervalo:	0+000 a 2+483	P. q. aforo:	1+520	Datum:	WGS84 29N
IMD:	212	% pesados:	5,66%	Distribución:	50 % - 50 %

Aforo diario

Hora	Lixeiros	Pesados	% Pesados	Velocidade
00	3	1	25,0 %	50
01	0	0	0,0 %	0
02	0	0	0,0 %	0
03	0	0	0,0 %	0
04	0	0	0,0 %	0
05	0	0	0,0 %	0
06	1	0	0,0 %	60
07	6	0	0,0 %	52
08	15	0	0,0 %	55
09	14	0	0,0 %	52
10	15	0	0,0 %	61
11	14	4	22,2 %	56
12	9	1	10,0 %	50
13	19	1	5,0 %	60
14	23	3	11,5 %	48
15	11	0	0,0 %	56
16	11	0	0,0 %	52
17	15	0	0,0 %	57
18	12	1	7,7 %	62
19	17	2	10,5 %	59
20	21	0	0,0 %	49
21	15	0	0,0 %	49
22	6	0	0,0 %	47
23	6	0	0,0 %	57
TOTAL	233	13		
MEDIA HORARIA	10	1	5,28 %	54



Intensidade diaria puntual:	246
% pesados puntual:	5,28%

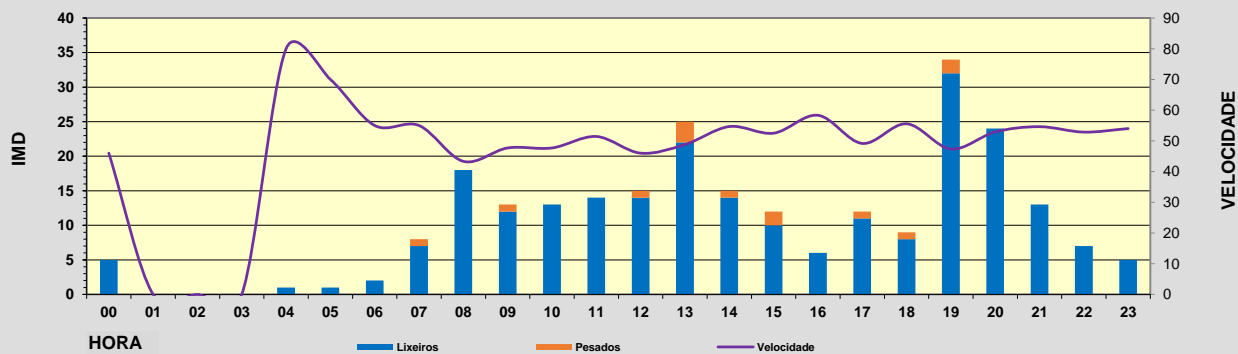
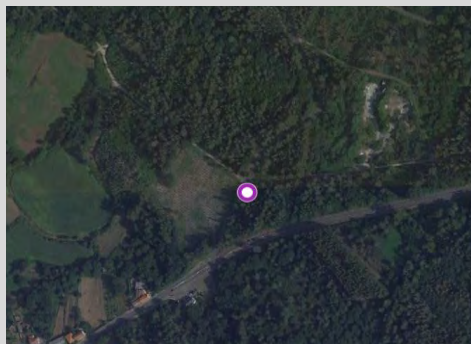
Observacións:

CAMPAÑA DE AFOROS 2020 DA REDE VIARIA DA DEPUTACIÓN DE PONTEVEDRA

Estación:	EP7015	Aforo:	ÚNICO	Tipo:	NEUMÁTICA
Estrada:	EP7015	Concello:	A ESTRADA	Grupo:	3
Nome:	A PENA DO FOXO - AGAR	Día inicial:	21/07/2020	Coord. UTM X:	549633,00
Treito:	A PENA DO FOXO - AGAR	Día final:	22/07/2020	Coord. UTM Y:	4728648,00
Intervalo:	0+000 a 1+381	P. q. aforo:	0+120	Datum:	WGS84 29N
IMD:	217	% pesados:	5,53%	Distribución:	52 % - 48 %

Aforo diario

Hora	Lixeiros	Pesados	% Pesados	Velocidade
00	5	0	0,0 %	46
01	0	0	0,0 %	0
02	0	0	0,0 %	0
03	0	0	0,0 %	0
04	1	0	0,0 %	80
05	1	0	0,0 %	70
06	2	0	0,0 %	55
07	7	1	12,5 %	55
08	18	0	0,0 %	43
09	12	1	7,7 %	48
10	13	0	0,0 %	48
11	14	0	0,0 %	51
12	14	1	6,7 %	46
13	22	3	12,0 %	49
14	14	1	6,7 %	55
15	10	2	16,7 %	53
16	6	0	0,0 %	58
17	11	1	8,3 %	49
18	8	1	11,1 %	56
19	32	2	5,9 %	47
20	24	0	0,0 %	53
21	13	0	0,0 %	55
22	7	0	0,0 %	53
23	5	0	0,0 %	54
TOTAL	239	13		
MEDIA HORARIA	10	1	5,16 %	53



Intensidade diaria puntual:	252
% pesados puntual:	5,16%

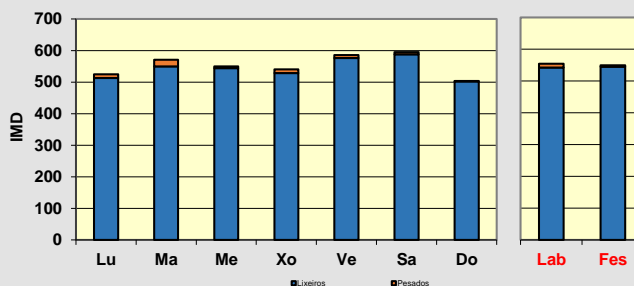
Observacións:

CAMPAÑA DE AFOROS 2020 DA REDE VIARIA DA DEPUTACIÓN DE PONTEVEDRA

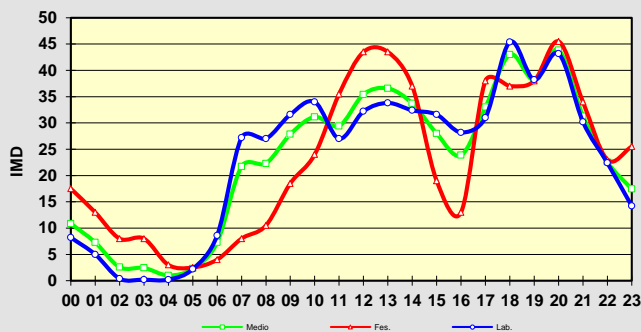
Estación:	EP7017 TREITO 2	Aforo:	ÚNICO	Tipo:	NEUMÁTICA
Estrada:	EP7017	Concello:	A ESTRADA / SILLEDA / VILA DE CRUCES	Grupo:	2
Nome:	CALLOBRE - PONTE LEDESMA	Día inicial:	14/07/2020	Coord. UTM X:	554213,00
Treito:	RÍO - PONTE LEDESMA	Día final:	21/07/2020	Coord. UTM Y:	4736291,00
Intervalo:	16+500 a 18+988	P. q. aforo:	16+815	Datum:	WGS84 29N
IMD:	476	% pesados:	1,89%	Distribución:	50 % - 50 %


Aforo semanal

	Lixeiros	Pesados	% Pes.	Velocidade
Lu	513	12	2,3 %	56
Ma	550	21	3,7 %	55
Me	544	6	1,1 %	56
Xo	529	11	2 %	57
Ve	576	10	1,7 %	56
Sa	588	7	1,2 %	57
Do	502	2	0,4 %	55
Lab	542	12	2,2 %	56
Fes	545	5	0,8 %	56


Día medio

	Lab.	Fes.	Medio	Velocidade
00	8	18	11	55
01	5	13	7	59
02	0	8	3	58
03	0	8	2	58
04	0	3	1	69
05	2	3	2	64
06	9	4	7	59
07	27	8	22	58
08	27	11	22	54
09	32	19	28	56
10	34	24	31	54
11	27	36	29	54
12	32	44	35	55
13	34	44	37	57
14	32	37	34	58
15	32	19	28	57
16	28	13	24	57
17	31	38	33	54
18	45	37	43	56
19	38	38	38	54
20	43	46	44	56
21	30	34	31	55
22	22	23	23	57
23	14	26	17	57
TOTAL	554	550	553	
MEDIA HORARIA	23	23	23	57



Intensidade diaria na semana: **553**
% pesados na semana: **1,78%**

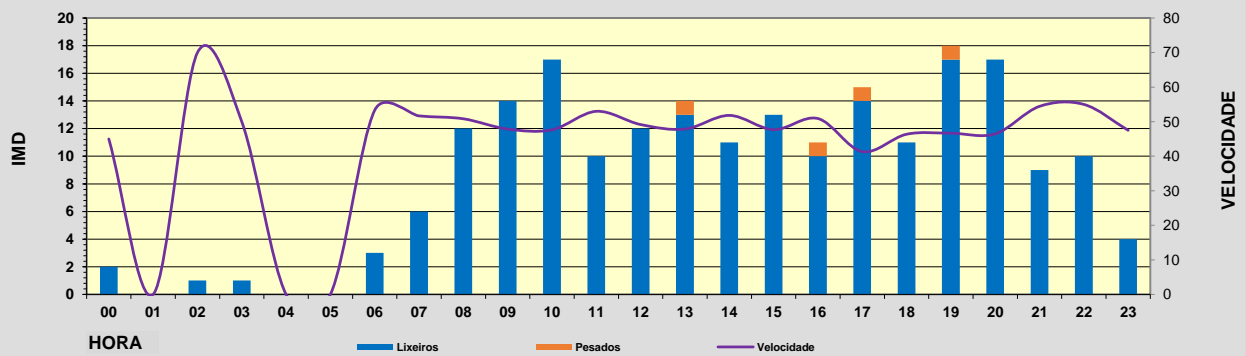
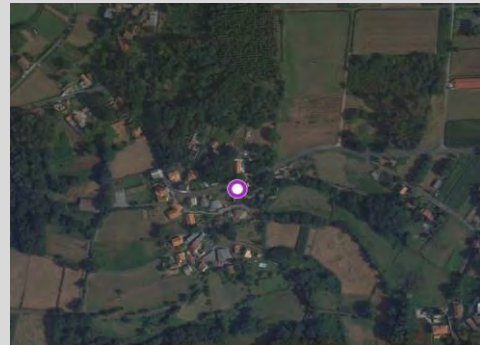
Observacións:

CAMPAÑA DE AFOROS 2020 DA REDE VIARIA DA DEPUTACIÓN DE PONTEVEDRA

Estación:	EP7024	Aforo:	ÚNICO	Tipo:	NEUMÁTICA
Estrada:	EP7024	Concello:	A ESTRADA	Grupo:	3
Nome:	OLIVES - SEQUEROS	Día inicial:	21/07/2020	Coord. UTM X:	549889,00
Treito:	OLIVES - SEQUEROS	Día final:	22/07/2020	Coord. UTM Y:	4726248,00
Intervalo:	0+000 a 2+052	P. q. aforo:	0+840	Datum:	WGS84 29N
IMD:	181	% pesados:	2,21%	Distribución:	52 % - 48 %

Aforo diario

Hora	Lixeiros	Pesados	% Pesados	Velocidade
00	2	0	0,0 %	45
01	0	0	0,0 %	0
02	1	0	0,0 %	70
03	1	0	0,0 %	50
04	0	0	0,0 %	0
05	0	0	0,0 %	0
06	3	0	0,0 %	53
07	6	0	0,0 %	52
08	12	0	0,0 %	51
09	14	0	0,0 %	48
10	17	0	0,0 %	48
11	10	0	0,0 %	53
12	12	0	0,0 %	49
13	13	1	7,1 %	48
14	11	0	0,0 %	52
15	13	0	0,0 %	48
16	10	1	9,1 %	51
17	14	1	6,7 %	41
18	11	0	0,0 %	46
19	17	1	5,6 %	47
20	17	0	0,0 %	46
21	9	0	0,0 %	54
22	10	0	0,0 %	55
23	4	0	0,0 %	48
TOTAL	207	4		
MEDIA HORARIA	9	0	1,90 %	50

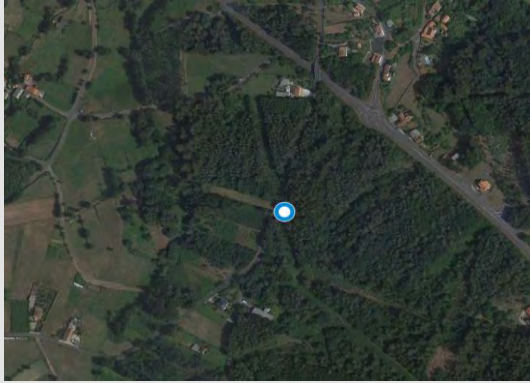


Intensidade diaria puntual: **211**
% pesados puntual: **1,90%**

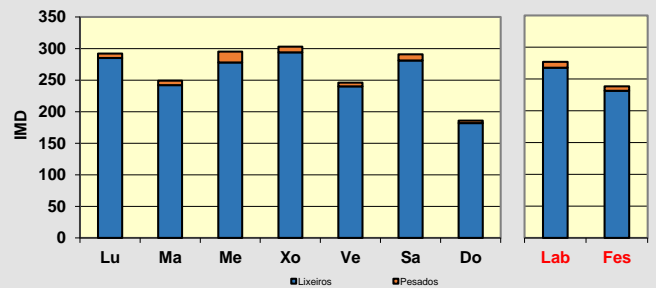
Observacións:

CAMPAÑA DE AFOROS 2020 DA REDE VIARIA DA DEPUTACIÓN DE PONTEVEDRA

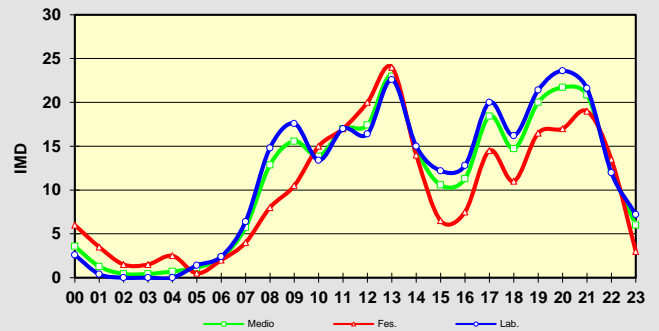
Estación:	EP7025	Aforo:	ÚNICO	Tipo:	NEUMÁTICA
Estrada:	EP7025	Concello:	A ESTRADA	Grupo:	2
Nome:	ARCA - NIGOI	Día inicial:	13/07/2020	Coord. UTM X:	544205,00
Treito:	ARCA - NIGOI	Día final:	20/07/2020	Coord. UTM Y:	4721369,00
Intervalo:	0+000 a 6+277	P. q. aforo:	5+865	Datum:	WGS84 29N
IMD:	212	% pesados:	3,30%	Distribución:	51 % - 49 %


Aforo semanal

	Lixeiros	Pesados	% Pes.	Velocidade
Lu	285	7	2,4 %	62
Ma	242	7	2,8 %	63
Me	278	17	5,8 %	62
Xo	294	9	3,0 %	64
Ve	240	6	2,4 %	63
Sa	281	10	3,4 %	64
Do	182	4	2,2 %	62
Lab	268	9	3,3 %	63
Fes	232	7	2,9 %	63


Día medio

	Lab.	Fes.	Medio	Velocidade
00	3	6	4	66
01	0	4	1	63
02	0	2	0	77
03	0	2	0	57
04	0	3	1	76
05	1	1	1	79
06	2	2	2	59
07	6	4	6	61
08	15	8	13	63
09	18	11	16	64
10	13	15	14	62
11	17	17	17	61
12	16	20	17	63
13	23	24	23	65
14	15	14	15	67
15	12	7	11	67
16	13	8	11	66
17	20	15	18	61
18	16	11	15	61
19	21	17	20	62
20	24	17	22	63
21	22	19	21	59
22	12	14	12	62
23	7	3	6	63
TOTAL	277	239	266	
MEDIA HORARIA	12	10	11	64



Intensidade diaria na semana: **266**
% pesados na semana: **3,22%**

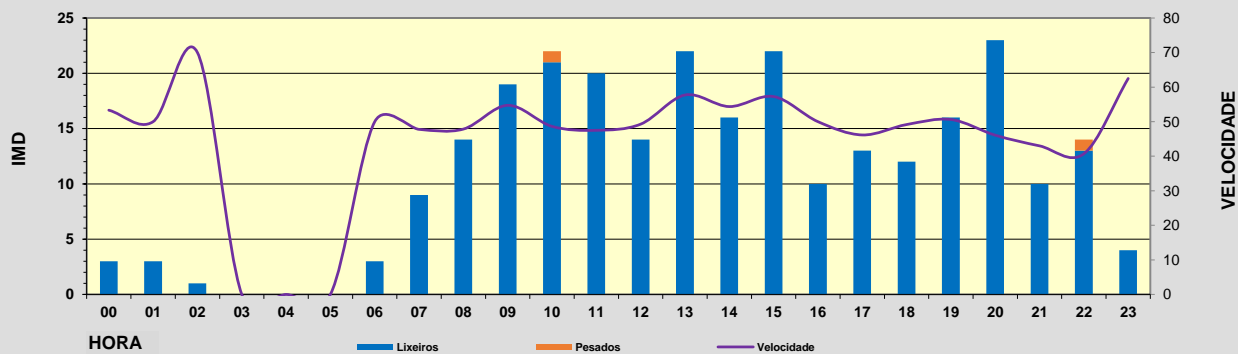
Observacións:

CAMPAÑA DE AFOROS 2020 DA REDE VIARIA DA DEPUTACIÓN DE PONTEVEDRA

Estación:	EP7102	Aforo:	ÚNICO	Tipo:	NEUMÁTICA
Estrada:	EP7102	Concello:	CERDEDO / A ESTRADA	Grupo:	3
Nome:	SERRAPIO - A PORTELA	Día inicial:	23/07/2020	Coord. UTM X:	545831,00
Treito:	SERRAPIO - A PORTELA	Día final:	24/07/2020	Coord. UTM Y:	4711606,00
Intervalo:	0+000 a 9+349	P. q. aforo:	2+500	Datum:	WGS84 29N
IMD:	214	% pesados:	0,93%	Distribución:	49 % - 51 %

Aforo diario

Hora	Lixeiros	Pesados	% Pesados	Velocidade
00	3	0	0,0 %	53
01	3	0	0,0 %	50
02	1	0	0,0 %	70
03	0	0	0,0 %	0
04	0	0	0,0 %	0
05	0	0	0,0 %	0
06	3	0	0,0 %	50
07	9	0	0,0 %	48
08	14	0	0,0 %	48
09	19	0	0,0 %	55
10	21	1	4,5 %	49
11	20	0	0,0 %	48
12	14	0	0,0 %	49
13	22	0	0,0 %	58
14	16	0	0,0 %	54
15	22	0	0,0 %	57
16	10	0	0,0 %	50
17	13	0	0,0 %	46
18	12	0	0,0 %	49
19	16	0	0,0 %	51
20	23	0	0,0 %	46
21	10	0	0,0 %	43
22	13	1	7,1 %	41
23	4	0	0,0 %	63
TOTAL	268	2		
MEDIA HORARIA	11	0	0,74 %	51



Intensidade diaria puntual:	270
% pesados puntual:	0,74%

Observacións:

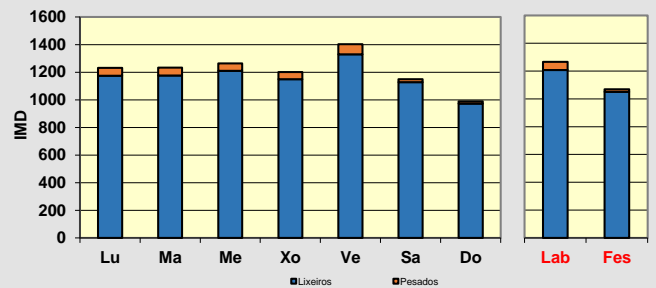
CAMPAÑA DE AFOROS 2020 DA REDE VIARIA DA DEPUTACIÓN DE PONTEVEDRA

Estación:	EP7201 TREITO 1	Aforo:	ÚNICO	Tipo:	NEUMÁTICA
Estrada:	EP7201	Concello:	FORCAREI / SILLEDA	Grupo:	2
Nome:	CACHAFEIRO - SILLEDA	Día inicial:	13/07/2020	Coord. UTM X:	554251,00
Treito:	CACHAFEIRO - EP.6501	Día final:	20/07/2020	Coord. UTM Y:	4716623,00
Intervalo:	0+000 a 15+763	P. q. aforo:	3+800	Datum:	WGS84 29N
IMD:	964	% pesados:	3,94%	Distribución:	50 % - 50 %



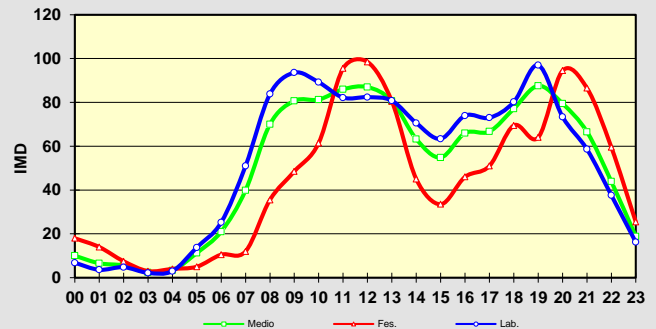
Aforo semanal

	Lixeiros	Pesados	% Pes.	Velocidade
Lu	1.174	57	4,6 %	70
Ma	1.176	57	4,6 %	70
Me	1.210	54	4,3 %	70
Xo	1.149	53	4,4 %	71
Ve	1.329	73	5,2 %	70
Sa	1.128	22	1,9 %	72
Do	973	15	1,5 %	72
Lab	1.208	59	4,6 %	70
Fes	1.051	19	1,7 %	72



Día medio

	Lab.	Fes.	Medio	Velocidade
00	7	18	10	70
01	4	14	7	73
02	5	8	6	70
03	2	3	2	74
04	3	4	3	78
05	14	5	11	78
06	25	11	21	76
07	51	12	40	75
08	84	36	70	71
09	94	49	81	67
10	89	62	81	69
11	82	96	86	70
12	82	99	87	69
13	81	81	81	70
14	71	45	63	74
15	63	34	55	73
16	74	46	66	71
17	73	51	67	70
18	80	70	77	71
19	97	64	88	71
20	73	95	79	72
21	59	87	67	69
22	38	60	44	70
23	16	26	19	71
TOTAL	1.266	1.069	1.210	
MEDIA HORARIA	53	45	50	72



Intensidade diaria na semana: **1.210**

% pesados na semana: **3,91%**

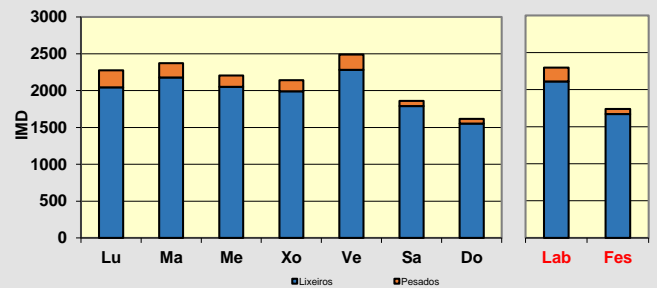
Observacións:

CAMPAÑA DE AFOROS 2020 DA REDE VIARIA DA DEPUTACIÓN DE PONTEVEDRA

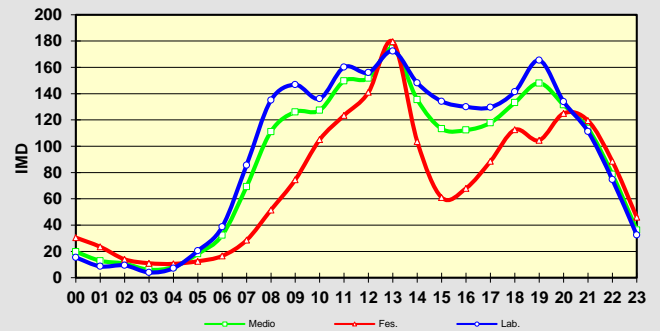
Estación:	EP7201 TREITO 2	Aforo:	ÚNICO	Tipo:	NEUMÁTICA
Estrada:	EP7201	Concello:	FORCAREI / SILLEDA	Grupo:	2
Nome:	CACHAFEIRO - SILLEDA	Día inicial:	14/07/2020	Coord. UTM X:	562090,00
Treito:	EP.6501 - SILLEDA	Día final:	21/07/2020	Coord. UTM Y:	4727086,00
Intervalo:	15+763 a 22+444	P. q. aforo:	22+210	Datum:	WGS84 29N
IMD:	1.843	% pesados:	7,81%	Distribución:	51 % - 49 %


Aforo semanal

	Lixeiros	Pesados	% Pes.	Velocidade
Lu	2.044	232	10,2 %	65
Ma	2.180	192	8,1 %	66
Me	2.052	154	7,0 %	67
Xo	1.992	149	7,0 %	67
Ve	2.283	206	8,3 %	66
Sa	1.789	72	3,9 %	69
Do	1.552	65	4,0 %	68
Lab	2.110	187	8,1 %	66
Fes	1.671	69	3,9 %	69

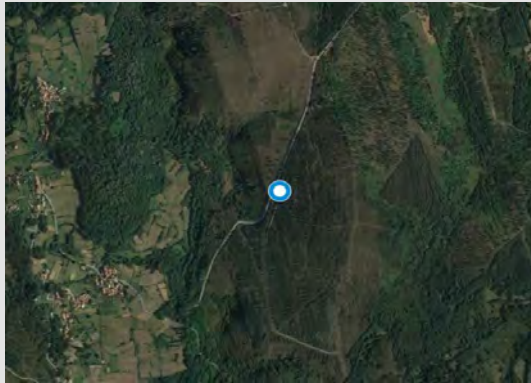

Día medio

	Lab.	Fes.	Medio	Velocidade
00	15	31	20	68
01	9	24	13	66
02	9	14	11	66
03	4	11	6	66
04	7	11	8	67
05	20	13	18	65
06	39	17	32	66
07	86	29	69	66
08	135	52	111	66
09	147	75	126	65
10	136	105	127	65
11	160	124	150	65
12	156	141	152	66
13	172	180	174	69
14	148	104	135	69
15	134	61	113	67
16	130	68	112	68
17	130	89	118	68
18	141	113	133	67
19	165	105	148	66
20	134	125	131	69
21	111	120	114	66
22	75	89	79	66
23	32	46	36	69
TOTAL	2.297	1.739	2.137	
MEDIA HORARIA	96	72	89	67


Intensidade diaria na semana: **2.137**
% pesados na semana: **7,15%**
Observacións:

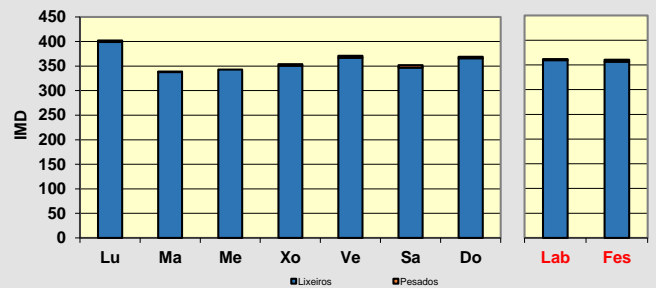
CAMPAÑA DE AFOROS 2020 DA REDE VIARIA DA DEPUTACIÓN DE PONTEVEDRA

Estación:	EP7206	Aforo:	ÚNICO	Tipo:	NEUMÁTICA
Estrada:	EP7206	Concello:	FORCAREI	Grupo:	2
Nome:	VILAPOUCA - SAN MIGUEL	Día inicial:	13/07/2020	Coord. UTM X:	554818,00
Treito:	VILAPOUCA - SAN MIGUEL	Día final:	20/07/2020	Coord. UTM Y:	4708369,00
Intervalo:	0+000 a 4+418	P. q. aforo:	2+565	Datum:	WGS84 29N
IMD:	286	% pesados:	1,05%	Distribución:	50 % - 50 %



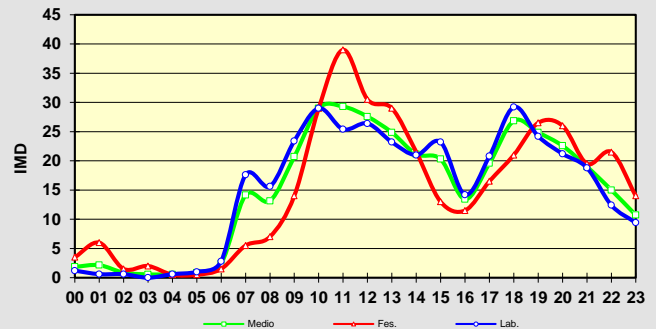
Aforo semanal

	Lixeiros	Pesados	% Pes.	Velocidade
Lu	399	3	0,7 %	73
Ma	338	1	0,3 %	75
Me	343	0	0,0 %	73
Xo	351	3	0,8 %	72
Ve	367	4	1,1 %	74
Sa	347	5	1,4 %	74
Do	366	3	0,8 %	73
Lab	360	2	0,6 %	73
Fes	357	4	1,1 %	74



Día medio

	Lab.	Fes.	Medio	Velocidade
00	1	4	2	75
01	1	6	2	77
02	1	2	1	78
03	0	2	1	75
04	1	1	1	68
05	1	1	1	75
06	3	2	2	77
07	18	6	14	67
08	16	7	13	69
09	23	14	21	69
10	29	29	29	70
11	25	39	29	72
12	26	31	28	74
13	23	29	25	75
14	21	22	21	75
15	23	13	20	76
16	14	12	13	76
17	21	17	20	72
18	29	21	27	75
19	24	27	25	78
20	21	26	23	75
21	19	20	19	73
22	12	22	15	73
23	9	14	11	78
TOTAL	362	361	361	
MEDIA HORARIA	15	15	15	74



Intensidade diaria na semana: 361
% pesados na semana: 0,75%

Observacións:

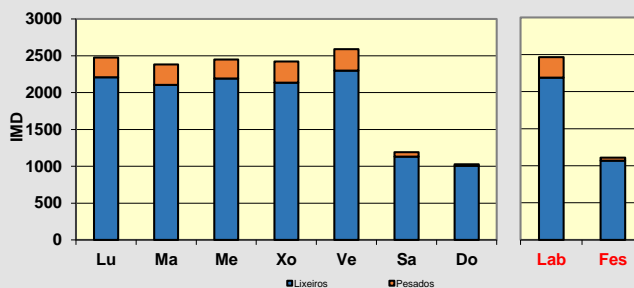
CAMPAÑA DE AFOROS 2020 DA REDE VIARIA DA DEPUTACIÓN DE PONTEVEDRA

Estación:	EP8001 TREITO 1	Aforo:	1/2	Tipo:	NEUMÁTICA
Estrada:	EP8001	Concello:	CALDAS DE REIS / CATOIRA	Grupo:	1
Nome:	CALDAS - CARRACEDO - CATOIRA	Día inicial:	29/05/2020	Coord. UTM X:	528041,00
Treito:	CALDAS - PO.548	Día final:	05/06/2020	Coord. UTM Y:	4721561,00
Intervalo:	0+000 a 8+294	P. q. aforo:	1+000	Datum:	WGS84 29N
IMD:	2.335	% pesados:	8,95%	Distribución:	49 % - 51 %



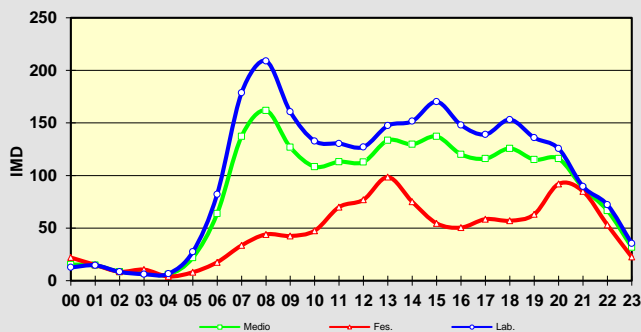
Aforo semanal

	Lixeiros	Pesados	% Pes.	Velocidade
Lu	2.209	268	10,8 %	78
Ma	2.105	279	11,7 %	78
Me	2.193	257	10,5 %	78
Xo	2.136	287	11,8 %	79
Ve	2.300	290	11,2 %	80
Sa	1.131	60	5,0 %	80
Do	1.007	21	2,0 %	78
Lab	2.189	276	11,2 %	78
Fes	1.069	41	3,7 %	79



Día medio

	Lab.	Fes.	Medio	Velocidade
00	13	22	15	76
01	15	15	15	73
02	8	9	8	77
03	6	11	7	77
04	7	4	6	75
05	27	8	22	83
06	82	18	64	82
07	179	34	137	79
08	209	44	162	78
09	161	43	127	76
10	133	48	108	76
11	130	70	113	77
12	127	77	113	77
13	147	99	133	80
14	152	75	130	80
15	170	55	137	80
16	148	51	120	79
17	139	59	116	77
18	153	57	126	78
19	136	63	115	80
20	126	92	116	79
21	90	85	88	79
22	72	53	67	80
23	35	23	32	82
TOTAL	2.465	1.110	2.078	
MEDIA HORARIA	103	46	87	78



Intensidade diaria na semana: 2.078

% pesados na semana: 10,05%

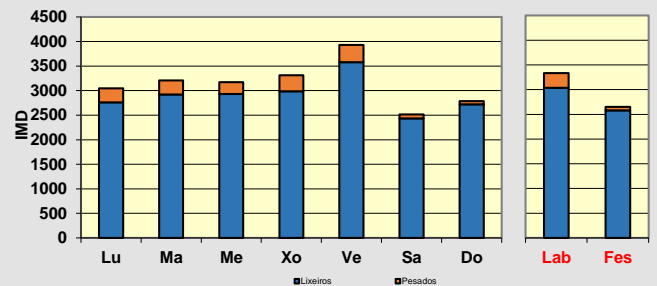
Observacións:

CAMPAÑA DE AFOROS 2020 DA REDE VIARIA DA DEPUTACIÓN DE PONTEVEDRA

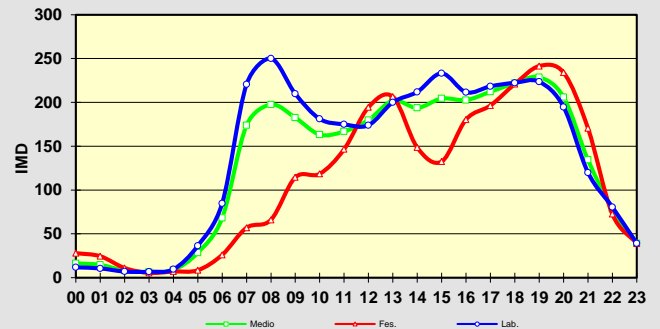
Estación:	EP8001 TREITO 1	Aforo:	2/2	Tipo:	NEUMÁTICA
Estrada:	EP8001	Concello:	CALDAS DE REIS / CATOIRA	Grupo:	1
Nome:	CALDAS - CARRACEDO - CATOIRA	Día inicial:	13/10/2020	Coord. UTM X:	528041,00
Treito:	CALDAS - PO.548	Día final:	20/10/2020	Coord. UTM Y:	4721561,00
Intervalo:	0+000 a 8+294	P. q. aforo:	1+000	Datum:	WGS84 29N
IMD:	2.335	% pesados:	8,95%	Distribución:	49 % - 51 %


Aforo semanal

	Lixeiros	Pesados	% Pes.	Velocidade
Lu	2.759	287	9,4 %	78
Ma	2.923	285	8,9 %	78
Me	2.931	242	7,6 %	80
Xo	2.986	325	9,8 %	79
Ve	3.581	350	8,9 %	81
Sa	2.436	80	3,2 %	80
Do	2.723	62	2,2 %	81
Lab	3.036	298	8,9 %	79
Fes	2.580	71	2,7 %	80


Día medio

	Lab.	Fes.	Medio	Velocidade
00	12	28	16	82
01	11	25	15	80
02	7	11	8	79
03	7	6	6	81
04	10	7	9	79
05	36	9	28	85
06	85	26	68	84
07	221	57	174	79
08	250	66	198	78
09	210	115	183	78
10	181	119	163	78
11	175	147	167	78
12	174	195	180	79
13	200	207	202	80
14	212	149	194	80
15	233	133	204	80
16	212	181	203	80
17	218	197	212	80
18	222	221	222	79
19	224	242	229	79
20	195	234	206	79
21	120	171	134	81
22	81	73	78	82
23	39	39	39	82
TOTAL	3.334	2.651	3.139	
MEDIA HORARIA	139	110	131	80


Intensidade diaria na semana: **3.139**
% pesados na semana: **7,42%**
Observacións:

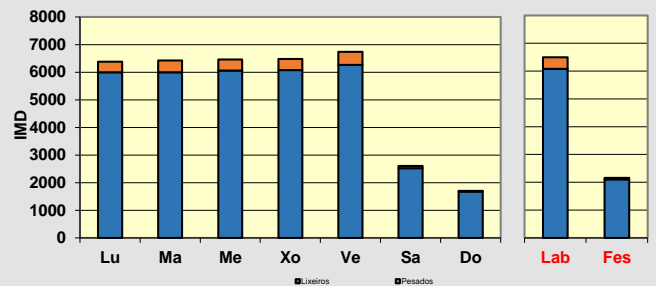
CAMPAÑA DE AFOROS 2020 DA REDE VIARIA DA DEPUTACIÓN DE PONTEVEDRA

Estación:	EP8001 TREITO 2	Aforo:	1/2	Tipo:	NEUMÁTICA
Estrada:	EP8001	Concello:	CATOIRA	Grupo:	1
Nome:	CALDAS - CARRACEDO - CATOIRA	Día inicial:	29/05/2020	Coord. UTM X:	523575,00
Treito:	PO.548 - CATOIRA	Día final:	05/06/2020	Coord. UTM Y:	4724483,00
Intervalo:	8+294 a 9+880	P. q. aforo:	8+510	Datum:	WGS84 29N
IMD:	5.902	% pesados:	8,01%	Distribución:	50 % - 50 %



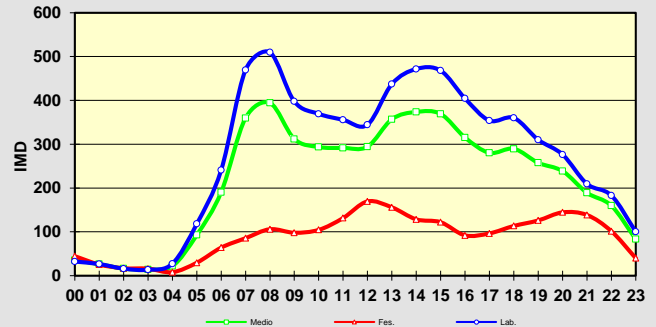
Aforo semanal

	Lixeiros	Pesados	% Pes.	Velocidade
Lu	5.993	391	6,1 %	72
Ma	5.999	428	6,7 %	71
Me	6.061	399	6,2 %	71
Xo	6.080	395	6,1 %	72
Ve	6.267	467	6,9 %	73
Sa	2.529	80	3,1 %	75
Do	1.680	28	1,6 %	75
Lab	6.080	416	6,4 %	72
Fes	2.105	54	2,5 %	75



Día medio

	Lab.	Fes.	Medio	Velocidade
00	32	45	36	75
01	27	26	26	73
02	16	17	16	75
03	13	16	14	76
04	27	8	22	75
05	118	30	93	77
06	241	64	190	77
07	470	86	360	73
08	510	106	394	71
09	398	98	312	70
10	369	105	294	68
11	356	132	292	70
12	344	170	294	71
13	437	156	357	73
14	472	129	374	73
15	468	122	369	73
16	404	92	315	73
17	354	97	280	72
18	360	114	290	71
19	310	126	258	73
20	276	145	239	73
21	209	139	189	73
22	183	102	160	74
23	100	40	83	76
TOTAL	6.496	2.159	5.257	
MEDIA HORARIA	271	90	219	73



Intensidade diaria na semana: **5.257**
% pesados na semana: **5,95%**

Observacións:

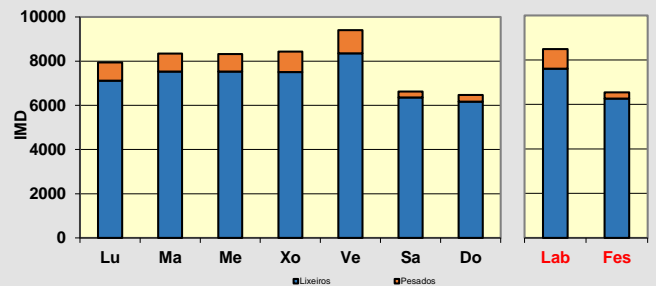
CAMPAÑA DE AFOROS 2020 DA REDE VIARIA DA DEPUTACIÓN DE PONTEVEDRA

Estación:	EP8001 TREITO 2	Aforo:	2/2	Tipo:	NEUMÁTICA
Estrada:	EP8001	Concello:	CATOIRA	Grupo:	1
Nome:	CALDAS - CARRACEDO - CATOIRA	Día inicial:	13/10/2020	Coord. UTM X:	523575,00
Treito:	PO.548 - CATOIRA	Día final:	20/10/2020	Coord. UTM Y:	4724483,00
Intervalo:	8+294 a 9+880	P. q. aforo:	8+510	Datum:	WGS84 29N
IMD:	5.902	% pesados:	8,01%	Distribución:	50 % - 50 %



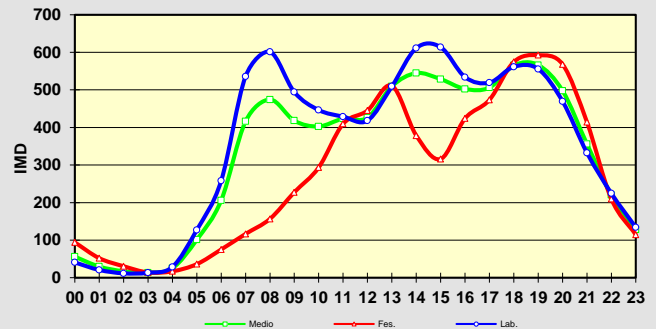
Aforo semanal

	Lixeiros	Pesados	% Pes.	Velocidade
Lu	7.117	827	10,4 %	69
Ma	7.528	813	9,7 %	70
Me	7.530	790	9,5 %	70
Xo	7.511	921	10,9 %	70
Ve	8.355	1.052	11,2 %	70
Sa	6.358	264	4 %	71
Do	6.170	294	4,5 %	71
Lab	7.608	881	10,4 %	70
Fes	6.264	279	4,3 %	71



Día medio

	Lab.	Fes.	Medio	Velocidade
00	41	94	56	75
01	21	52	30	78
02	12	31	17	77
03	13	14	13	78
04	29	17	25	77
05	127	36	101	76
06	258	75	206	75
07	536	117	416	70
08	601	157	474	68
09	494	228	418	70
10	446	294	403	69
11	429	410	423	70
12	418	445	426	70
13	509	511	510	71
14	611	379	545	71
15	614	316	529	71
16	534	424	503	70
17	519	474	506	69
18	562	575	565	69
19	556	593	566	70
20	469	568	498	69
21	332	414	356	71
22	224	210	220	73
23	134	115	128	75
TOTAL	8.489	6.543	7.933	
MEDIA HORARIA	354	273	331	72



Intensidade diaria na semana: **7.933**

% pesados na semana: **8,93%**

Observacións:

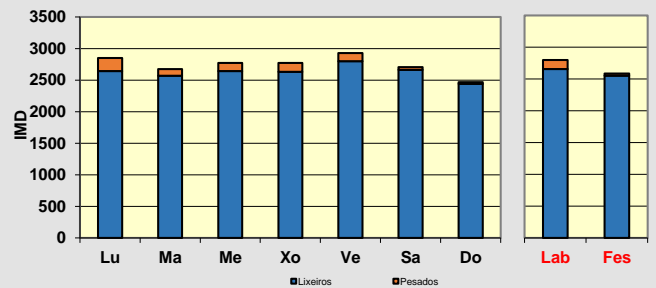
CAMPAÑA DE AFOROS 2020 DA REDE VIARIA DA DEPUTACIÓN DE PONTEVEDRA

Estación:	EP8004 TREITO 2	Aforo:	ÚNICO	Tipo:	NEUMÁTICA
Estrada:	EP8004	Concello:	CALDAS / PORTAS / MEIS	Grupo:	2
Nome:	CALDAS - VILANOVIÑA	Día inicial:	06/07/2020	Coord. UTM X:	524633,00
Treito:	AP.9 - VILANOVIÑA	Día final:	13/07/2020	Coord. UTM Y:	4711960,00
Intervalo:	3+987 a 8+213	P. q. aforo:	7+060	Datum:	WGS84 29N
IMD:	2.094	% pesados:	4,63%	Distribución:	50 % - 50 %



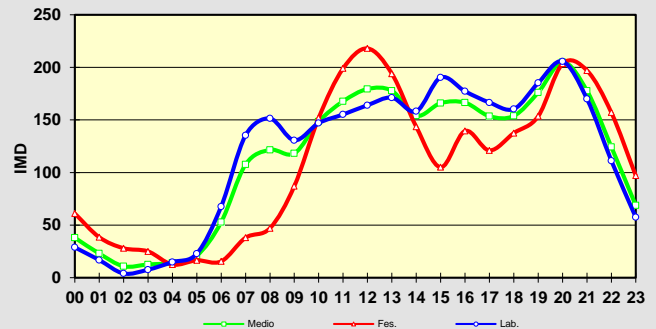
Aforo semanal

	Lixeiros	Pesados	% Pes.	Velocidade
Lu	2.645	206	7,2 %	64
Ma	2.567	109	4,1 %	64
Me	2.644	127	4,6 %	64
Xo	2.631	140	5,1 %	64
Ve	2.799	129	4,4 %	64
Sa	2.663	43	1,6 %	64
Do	2.442	25	1,0 %	65
Lab	2.657	142	5,1 %	64
Fes	2.553	34	1,3 %	64



Día medio

	Lab.	Fes.	Medio	Velocidade
00	29	61	38	65
01	17	39	23	65
02	4	28	11	68
03	8	25	13	68
04	15	13	14	75
05	23	17	21	72
06	68	16	53	68
07	135	38	108	64
08	151	47	122	63
09	131	87	118	63
10	147	152	148	63
11	155	199	168	63
12	164	218	179	64
13	171	194	178	65
14	158	144	154	63
15	190	105	166	64
16	177	140	166	65
17	167	121	154	65
18	160	138	154	65
19	185	154	176	64
20	206	204	205	64
21	170	197	178	64
22	111	157	124	63
23	57	97	69	64
TOTAL	2.799	2.587	2.739	
MEDIA HORARIA	117	108	114	65



Intensidade diaria na semana: 2.739
% pesados na semana: 4,06%

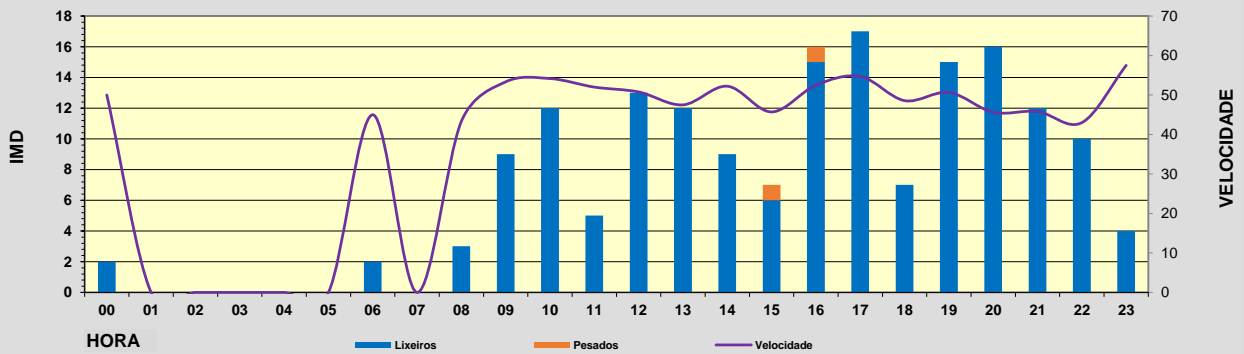
Observacións:

CAMPAÑA DE AFOROS 2020 DA REDE VIARIA DA DEPUTACIÓN DE PONTEVEDRA

Estación:	EP8203	Aforo:	ÚNICO	Tipo:	NEUMÁTICA
Estrada:	EP8203	Concello:	MOAÑA	Grupo:	3
Nome:	SOUTO - IGREXA DE LAMAS	Día inicial:	23/07/2020	Coord. UTM X:	534419,00
Treito:	SOUTO - IGREXA DE LAMAS	Día final:	24/07/2020	Coord. UTM Y:	4716629,00
Intervalo:	0+000 a 0+819	P. q. aforo:	0+400	Datum:	WGS84 29N
IMD:	140	% pesados:	1,43%	Distribución:	53 % - 47 %

Aforo diario

Hora	Lixeiros	Pesados	% Pesados	Velocidade
00	2	0	0,0 %	50
01	0	0	0,0 %	0
02	0	0	0,0 %	0
03	0	0	0,0 %	0
04	0	0	0,0 %	0
05	0	0	0,0 %	0
06	2	0	0,0 %	45
07	0	0	0,0 %	0
08	3	0	0,0 %	43
09	9	0	0,0 %	53
10	12	0	0,0 %	54
11	5	0	0,0 %	52
12	13	0	0,0 %	51
13	12	0	0,0 %	48
14	9	0	0,0 %	52
15	6	1	14,3 %	46
16	15	1	6,3 %	53
17	17	0	0,0 %	55
18	7	0	0,0 %	49
19	15	0	0,0 %	51
20	16	0	0,0 %	46
21	12	0	0,0 %	46
22	10	0	0,0 %	43
23	4	0	0,0 %	58
TOTAL	169	2		
MEDIA HORARIA	7	0	1,17 %	50



Intensidade diaria puntual:	171
% pesados puntual:	1,17%

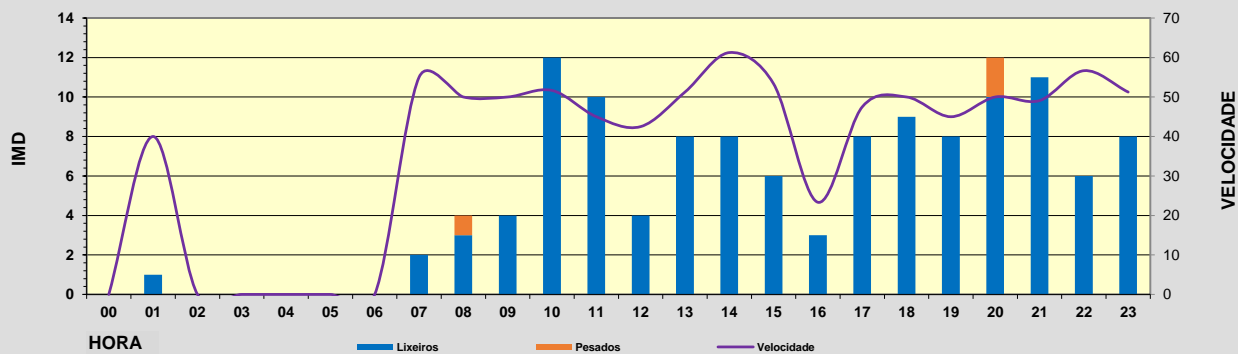
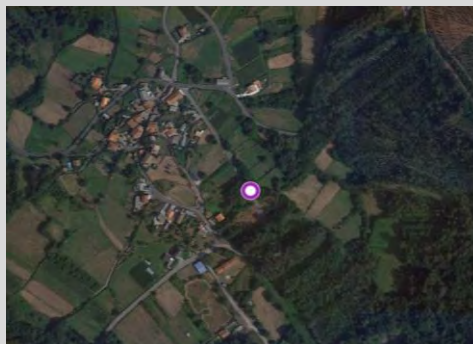
Observacións:

CAMPAÑA DE AFOROS 2020 DA REDE VIARIA DA DEPUTACIÓN DE PONTEVEDRA

Estación:	EP8302	Aforo:	ÚNICO	Tipo:	NEUMÁTICA
Estrada:	EP8302	Concello:	CAMPO LAMEIRO	Grupo:	3
Nome:	COUSO - AGUEIROS	Día inicial:	23/07/2020	Coord. UTM X:	536724,00
Treito:	COUSO - AGUEIROS	Día final:	24/07/2020	Coord. UTM Y:	4713800,00
Intervalo:	0+000 a 3+708	P. q. aforo:	0+190	Datum:	WGS84 29N
IMD:	101	% pesados:	2,97%	Distribución:	47 % - 53 %

Aforo diario

Hora	Lixeiros	Pesados	% Pesados	Velocidade
00	0	0	0,0 %	0
01	1	0	0,0 %	40
02	0	0	0,0 %	0
03	0	0	0,0 %	0
04	0	0	0,0 %	0
05	0	0	0,0 %	0
06	0	0	0,0 %	0
07	2	0	0,0 %	55
08	3	1	25,0 %	50
09	4	0	0,0 %	50
10	12	0	0,0 %	52
11	10	0	0,0 %	45
12	4	0	0,0 %	43
13	8	0	0,0 %	51
14	8	0	0,0 %	61
15	6	0	0,0 %	53
16	3	0	0,0 %	23
17	8	0	0,0 %	48
18	9	0	0,0 %	50
19	8	0	0,0 %	45
20	10	2	16,7 %	50
21	11	0	0,0 %	49
22	6	0	0,0 %	57
23	8	0	0,0 %	51
TOTAL	121	3		
MEDIA HORARIA	5	0	2,42 %	48

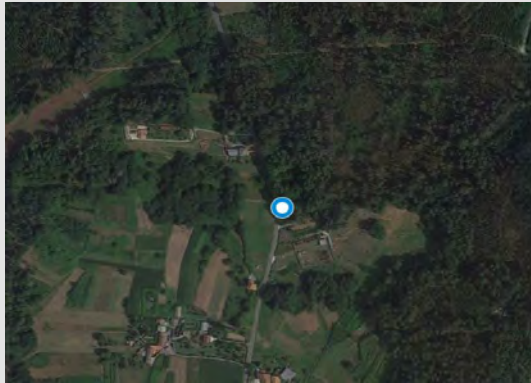


Intensidade diaria puntual:	124
% pesados puntual:	2,42%

Observacións:

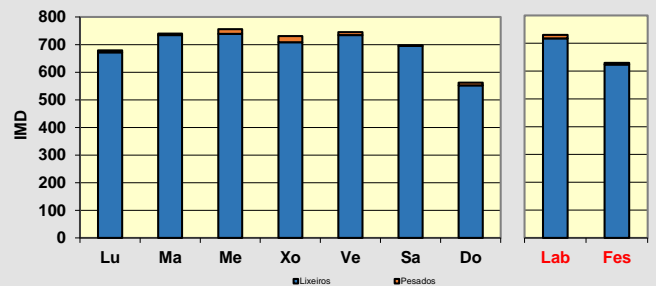
CAMPAÑA DE AFOROS 2020 DA REDE VIARIA DA DEPUTACIÓN DE PONTEVEDRA

Estación:	EP8402	Aforo:	ÚNICO	Tipo:	NEUMÁTICA
Estrada:	EP8402	Concello:	CUNTIS	Grupo:	2
Nome:	CUNTIS - CEQUERIL	Día inicial:	13/07/2020	Coord. UTM X:	536314,00
Treito:	CUNTIS - CEQUERIL	Día final:	20/07/2020	Coord. UTM Y:	4718855,00
Intervalo:	0+000 a 8+100	P. q. aforo:	1+660	Datum:	WGS84 29N
IMD:	573	% pesados:	1,92%	Distribución:	51 % - 49 %



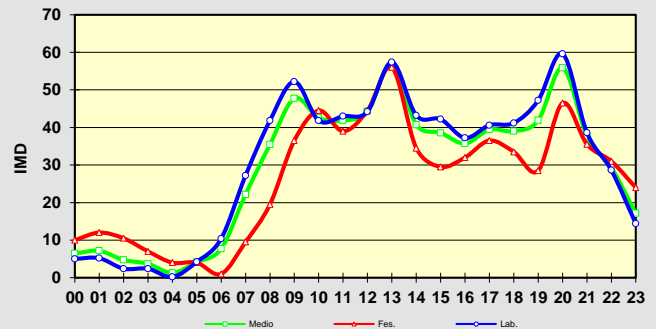
Aforo semanal

	Lixeiros	Pesados	% Pes.	Velocidade
Lu	672	7	1 %	64
Ma	734	6	0,8 %	64
Me	739	17	2,2 %	64
Xo	709	22	3 %	63
Ve	734	11	1,5 %	65
Sa	695	2	0,3 %	64
Do	552	10	1,8 %	66
Lab	718	13	1,7 %	64
Fes	624	6	1 %	65



Día medio

	Lab.	Fes.	Medio	Velocidade
00	5	10	6	66
01	5	12	7	60
02	2	11	5	65
03	2	7	4	65
04	0	4	1	70
05	4	4	4	67
06	10	1	8	65
07	27	10	22	65
08	42	20	35	64
09	52	37	48	60
10	42	45	43	61
11	43	39	42	59
12	44	45	44	60
13	57	56	57	65
14	43	35	41	69
15	42	30	39	68
16	37	32	36	68
17	41	37	39	64
18	41	34	39	66
19	47	29	42	64
20	60	47	56	65
21	39	36	38	64
22	29	31	29	65
23	14	24	17	64
TOTAL	730	630	701	
MEDIA HORARIA	30	26	29	65



Intensidade diaria na semana: **701**
% pesados na semana: **1,53%**

Observacións:

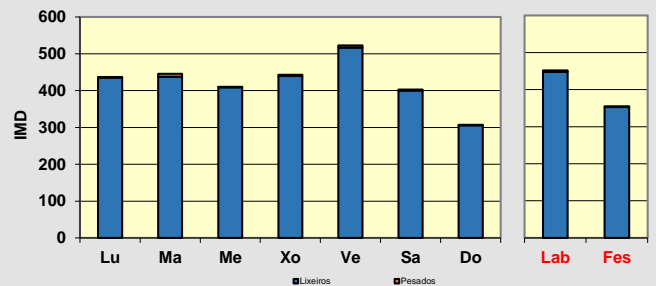
CAMPAÑA DE AFOROS 2020 DA REDE VIARIA DA DEPUTACIÓN DE PONTEVEDRA

Estación:	EP8504	Aforo:	ÚNICO	Tipo:	NEUMÁTICA
Estrada:	EP8504	Concello:	VALGA	Grupo:	2
Nome:	O FORNO - AS CERNADAS	Día inicial:	28/07/2020	Coord. UTM X:	526835,00
Treito:	O FORNO - AS CERNADAS	Día final:	04/08/2020	Coord. UTM Y:	4726394,00
Intervalo:	0+000 a 6+449	P. q. aforo:	0+930	Datum:	WGS84 29N
IMD:	330	% pesados:	0,91%	Distribución:	50 % - 50 %



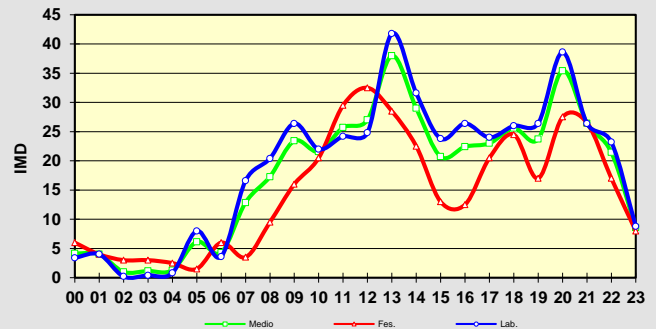
Aforo semanal

	Lixeiros	Pesados	% Pes.	Velocidade
Lu	435	2	0,5 %	52
Ma	438	8	1,8 %	53
Me	409	1	0,2 %	53
Xo	440	3	0,7 %	52
Ve	517	6	1,1 %	50
Sa	400	3	0,7 %	53
Do	306	1	0,3 %	52
Lab	448	4	0,9 %	52
Fes	353	2	0,6 %	53



Día medio

	Lab.	Fes.	Medio	Velocidade
00	3	6	4	49
01	4	4	4	46
02	0	3	1	57
03	0	3	1	51
04	1	3	1	54
05	8	2	6	50
06	4	6	4	54
07	17	4	13	51
08	20	10	17	50
09	26	16	23	49
10	22	21	22	50
11	24	30	26	51
12	25	33	27	53
13	42	29	38	55
14	32	23	29	56
15	24	13	21	55
16	26	13	22	53
17	24	21	23	54
18	26	25	26	51
19	26	17	24	53
20	39	28	35	51
21	26	27	26	51
22	23	17	21	50
23	9	8	9	54
TOTAL	452	355	424	
MEDIA HORARIA	19	15	18	52



Intensidade diaria na semana: 424
% pesados na semana: 0,81%

Observacións:

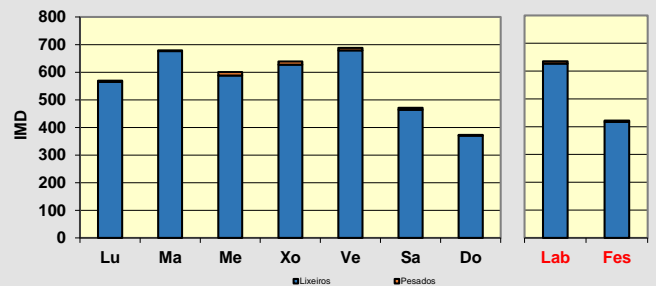
CAMPAÑA DE AFOROS 2020 DA REDE VIARIA DA DEPUTACIÓN DE PONTEVEDRA

Estación:	EP8506	Aforo:	ÚNICO	Tipo:	NEUMÁTICA
Estrada:	EP8506	Concello:	VALGA	Grupo:	2
Nome:	BAÑO - PO.548	Día inicial:	28/07/2020	Coord. UTM X:	528036,00
Treito:	BAÑO - PO.548	Día final:	04/08/2020	Coord. UTM Y:	4728432,00
Intervalo:	0+000 a 0+768	P. q. aforo:	0+410	Datum:	WGS84 29N
IMD:	447	% pesados:	1,34%	Distribución:	56 % - 44 %



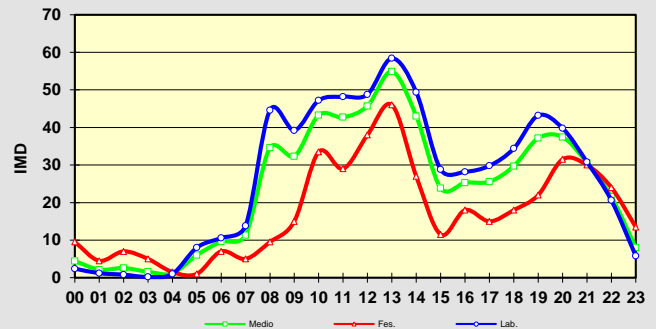
Aforo semanal

	Lixeiros	Pesados	% Pes.	Velocidade
Lu	565	4	0,7 %	47
Ma	676	3	0,4 %	48
Me	588	13	2,2 %	49
Xo	627	12	1,9 %	48
Ve	679	9	1,3 %	48
Sa	464	7	1,5 %	48
Do	370	3	0,8 %	49
Lab	627	8	1,3 %	48
Fes	417	5	1,2 %	48



Día medio

	Lab.	Fes.	Medio	Velocidade
00	2	10	4	46
01	1	5	2	51
02	1	7	3	52
03	0	5	2	50
04	1	2	1	58
05	8	1	6	51
06	11	7	10	48
07	14	5	11	46
08	45	10	35	47
09	39	15	32	45
10	47	34	43	46
11	48	29	43	48
12	49	38	46	48
13	58	46	55	51
14	49	27	43	51
15	29	12	24	53
16	28	18	25	51
17	30	15	26	48
18	34	18	30	46
19	43	22	37	47
20	40	32	37	47
21	31	30	31	48
22	21	24	22	48
23	6	14	8	46
TOTAL	635	422	574	
MEDIA HORARIA	26	18	24	49



Intensidade diaria na semana: 574


% pesados na semana: 1,27%

Observacións:

Estrada de acceso ó Instituto de Educación Secundaria les de Valga

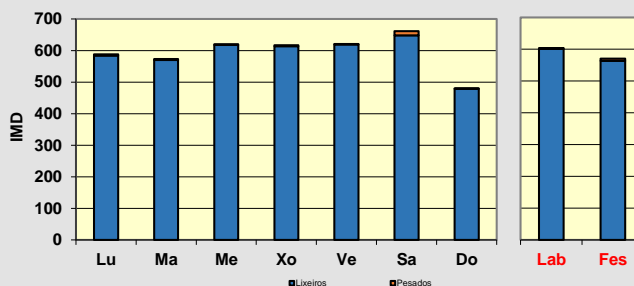
CAMPAÑA DE AFOROS 2020 DA REDE VIARIA DA DEPUTACIÓN DE PONTEVEDRA

Estación:	EP8701	Aforo:	ÚNICO	Tipo:	NEUMÁTICA
Estrada:	EP8701	Concello:	CATOIRA	Grupo:	2
Nome:	CATOIRA - SAN SALVADOR	Día inicial:	03/07/2020	Coord. UTM X:	522884,00
Treito:	CATOIRA - SAN SALVADOR	Día final:	10/07/2020	Coord. UTM Y:	4723501,00
Intervalo:	0+000 a 2+205	P. q. aforo:	0+315	Datum:	WGS84 29N
IMD:	462	% pesados:	0,65%	Distribución:	51 % - 49 %



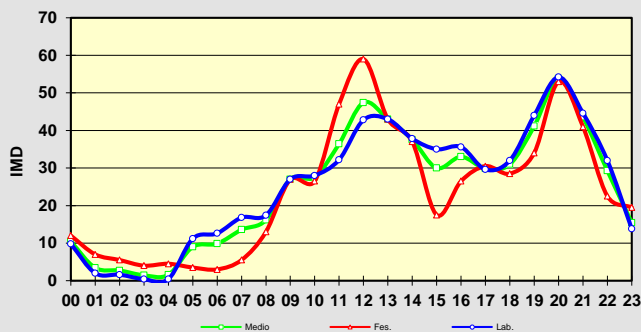
Aforo semanal

	Lixeiros	Pesados	% Pes.	Velocidade
Lu	584	4	0,7 %	64
Ma	570	3	0,5 %	65
Me	618	2	0,3 %	64
Xo	614	3	0,5 %	66
Ve	619	2	0,3 %	64
Sa	648	13	2 %	62
Do	479	1	0,2 %	64
Lab	601	3	0,5 %	65
Fes	564	7	1,2 %	62



Día medio

	Lab.	Fes.	Medio	Velocidade
00	10	12	10	59
01	2	7	3	60
02	2	6	3	64
03	0	4	1	55
04	0	5	2	66
05	11	4	9	72
06	13	3	10	61
07	17	6	14	61
08	17	13	16	62
09	27	27	27	62
10	28	27	28	62
11	32	47	36	62
12	43	59	47	64
13	43	43	43	66
14	38	37	38	68
15	35	18	30	68
16	36	27	33	69
17	30	31	30	65
18	32	29	31	64
19	44	34	41	64
20	54	53	54	63
21	45	41	44	62
22	32	23	29	60
23	14	20	15	64
TOTAL	604	571	594	
MEDIA HORARIA	25	24	25	63



Intensidade diaria na semana: 594
% pesados na semana: 0,67%

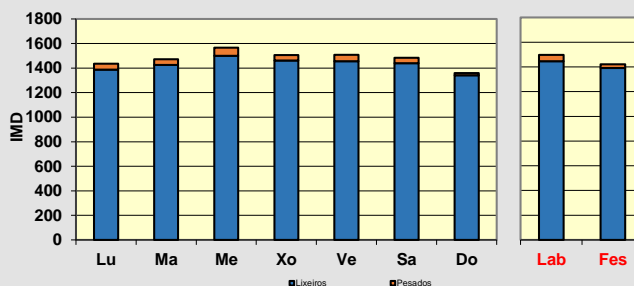
Observacións:

CAMPAÑA DE AFOROS 2020 DA REDE VIARIA DA DEPUTACIÓN DE PONTEVEDRA

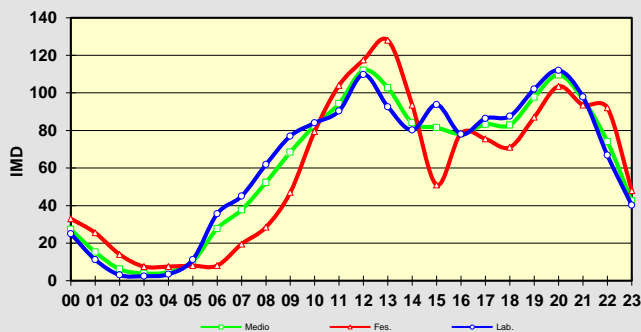
Estación:	EP9001	Aforo:	ÚNICO	Tipo:	NEUMÁTICA
Estrada:	EP9001	Concello:	CAMBADOS	Grupo:	2
Nome:	CASTRELO - COUTO DE ABAIXO	Día inicial:	28/07/2020	Coord. UTM X:	516189,00
Treito:	CASTRELO - COUTO DE ABAIXO	Día final:	04/08/2020	Coord. UTM Y:	4701969,00
Intervalo:	0+000 a 1+676	P. q. aforo:	0+150	Datum:	WGS84 29N
IMD:	1.082	% pesados:	3,60%	Distribución:	47 % - 53 %


Aforo semanal

	Lixeiros	Pesados	% Pes.	Velocidade
Lu	1.388	47	3,3 %	37
Ma	1.426	46	3,1 %	37
Me	1.499	67	4,3 %	37
Xo	1.462	43	2,9 %	35
Ve	1.455	53	3,5 %	37
Sa	1.440	43	2,9 %	36
Do	1.342	17	1,3 %	37
Lab	1.446	51	3,4 %	37
Fes	1.391	30	2,1 %	37


Día medio

	Lab.	Fes.	Medio	Velocidade
00	25	33	27	36
01	11	26	15	37
02	3	14	6	36
03	2	8	4	35
04	3	8	5	41
05	11	8	10	40
06	36	8	28	40
07	45	20	38	39
08	62	29	52	37
09	77	47	68	37
10	84	80	83	36
11	90	104	94	36
12	110	118	112	37
13	93	128	103	37
14	80	94	84	38
15	94	51	82	37
16	78	79	78	37
17	86	76	83	37
18	88	71	83	37
19	102	87	98	36
20	112	104	110	36
21	98	94	97	34
22	67	92	74	35
23	40	48	42	37
TOTAL	1.497	1.421	1.475	
MEDIA HORARIA	62	59	61	37


Intensidade diaria na semana: 1.475

% pesados na semana: 3,06%

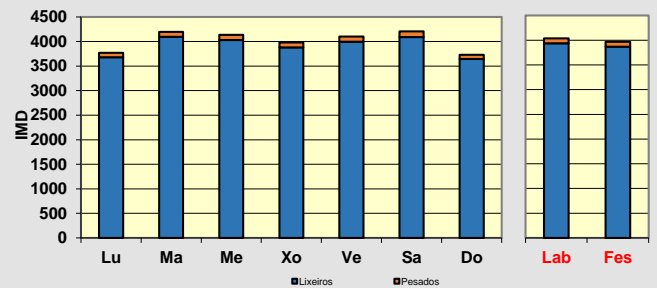
Observacións:

CAMPAÑA DE AFOROS 2020 DA REDE VIARIA DA DEPUTACIÓN DE PONTEVEDRA

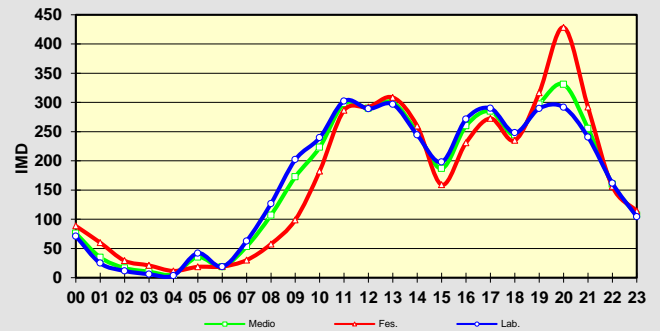
Estación:	EP9101	Aforo:	ÚNICO	Tipo:	NEUMÁTICA
Estrada:	EP9101	Concello:	O GROVE	Grupo:	2
Nome:	O GROVE - IGREXA DE SAN VICENTE	Día inicial:	03/07/2020	Coord. UTM X:	510550,00
Treito:	O GROVE - EP.9103	Día final:	10/07/2020	Coord. UTM Y:	4703775,00
Intervalo:	0+000 a 0+806	P. q. aforo:	0+400	Datum:	WGS84 29N
IMD:	2.481	% pesados:	3,18%	Distribución:	51 % - 49 %


Aforo semanal

	Lixeiros	Pesados	% Pes.	Velocidade
Lu	3.678	92	2,4 %	61
Ma	4.098	99	2,4 %	61
Me	4.033	101	2,4 %	61
Xo	3.880	102	2,6 %	60
Ve	3.997	105	2,6 %	61
Sa	4.092	113	2,7 %	61
Do	3.644	86	2,3 %	61
Lab	3.937	100	2,5 %	61
Fes	3.868	100	2,5 %	61


Día medio

	Lab.	Fes.	Medio	Velocidade
00	71	89	76	63
01	25	60	35	65
02	12	29	17	65
03	6	21	10	68
04	4	12	6	65
05	42	19	35	63
06	19	19	19	65
07	63	30	53	63
08	127	58	107	62
09	202	99	173	62
10	240	183	223	61
11	302	287	298	59
12	289	292	290	60
13	297	309	300	61
14	244	260	249	63
15	198	159	187	62
16	271	231	260	61
17	290	273	285	61
18	248	235	244	61
19	290	317	297	60
20	292	429	331	59
21	241	292	255	59
22	162	156	160	61
23	104	114	107	61
TOTAL	4.037	3.968	4.017	
MEDIA HORARIA	168	165	167	62

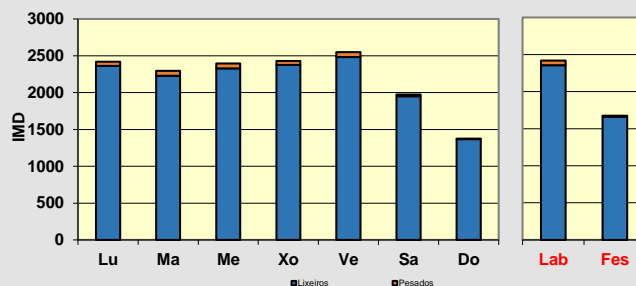

Intensidade diaria na semana: **4.017**
% pesados na semana: **2,48%**
Observacións:

CAMPAÑA DE AFOROS 2020 DA REDE VIARIA DA DEPUTACIÓN DE PONTEVEDRA

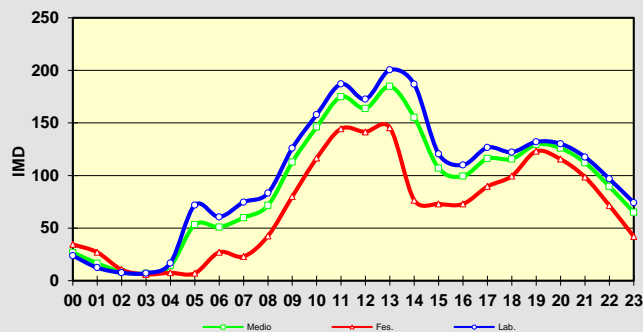
Estación:	EP9107	Aforo:	ÚNICO	Tipo:	NEUMÁTICA
Estrada:	EP9107	Concello:	O GROVE	Grupo:	2
Nome:	CAMIÑO DA VIRXEN DAS MAREAS	Día inicial:	28/07/2020	Coord. UTM X:	509999,00
Treito:	CAMIÑO DA VIRXEN DAS MAREAS	Día final:	04/08/2020	Coord. UTM Y:	4704826,00
Intervalo:	0+000 a 1+355	P. q. aforo:	0+355	Datum:	WGS84 29N
IMD:	1.362	% pesados:	2,79%	Distribución:	52 % - 48 %


Aforo semanal

	Lixeiros	Pesados	% Pes.	Velocidade
Lu	2.364	57	2,4 %	48
Ma	2.230	67	2,9 %	48
Me	2.328	67	2,8 %	49
Xo	2.375	56	2,3 %	48
Ve	2.484	66	2,6 %	48
Sa	1.952	22	1,1 %	48
Do	1.368	8	0,6 %	47
Lab	2.356	63	2,6 %	48
Fes	1.660	15	0,9 %	47


Día medio

	Lab.	Fes.	Medio	Velocidade
00	24	35	27	48
01	12	27	17	49
02	8	11	8	50
03	7	6	7	49
04	17	8	14	51
05	72	7	53	50
06	61	27	51	50
07	75	23	60	50
08	83	43	72	50
09	126	80	113	47
10	158	117	146	48
11	187	145	175	47
12	173	142	164	47
13	200	146	185	49
14	187	77	155	50
15	121	73	107	49
16	110	73	99	49
17	127	90	116	47
18	122	100	116	48
19	132	123	129	47
20	130	116	126	47
21	118	99	112	44
22	97	72	90	47
23	74	42	65	49
TOTAL	2.419	1.675	2.206	
MEDIA HORARIA	101	70	92	48

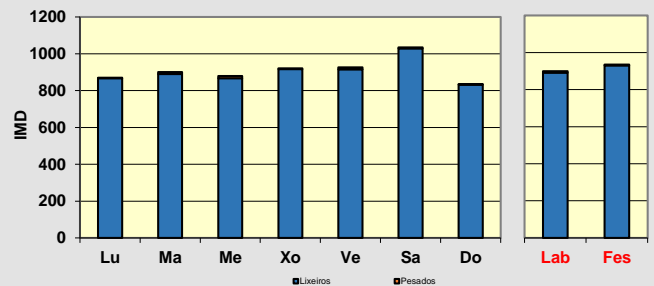

Intensidade diaria na semana: **2.206**
% pesados na semana: **2,22%**
Observacións:

CAMPAÑA DE AFOROS 2020 DA REDE VIARIA DA DEPUTACIÓN DE PONTEVEDRA

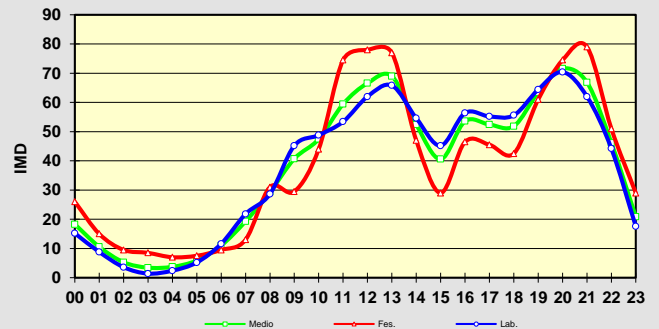
Estación:	EP9201	Aforo:	ÚNICO	Tipo:	NEUMÁTICA
Estrada:	EP9201	Concello:	SANXENXO / MEAÑO / POIO	Grupo:	2
Nome:	SANXENXO - BORDÓNS - E.SAMIEIRA	Día inicial:	06/07/2020	Coord. UTM X:	518021,00
Treito:	SANXENXO - BORDÓNS - E.SAMIEIRA	Día final:	13/07/2020	Coord. UTM Y:	4694998,00
Intervalo:	0+000 a 5+720	P. q. aforo:	1+475	Datum:	WGS84 29N
IMD:	542	% pesados:	0,92%	Distribución:	51 % - 49 %


Aforo semanal

	Lixeiros	Pesados	% Pes.	Velocidade
Lu	867	3	0,3 %	62
Ma	890	11	1,2 %	62
Me	868	11	1,3 %	59
Xo	917	4	0,4 %	61
Ve	916	10	1,1 %	60
Sa	1.029	6	0,6 %	61
Do	832	3	0,4 %	61
Lab	892	8	0,9 %	61
Fes	931	5	0,5 %	61


Día medio

	Lab.	Fes.	Medio	Velocidade
00	15	26	18	61
01	9	15	11	59
02	4	10	5	70
03	1	9	3	70
04	2	7	4	67
05	5	8	6	67
06	12	10	11	58
07	22	13	19	58
08	29	31	29	62
09	45	30	41	62
10	49	44	47	60
11	53	75	59	60
12	62	78	67	62
13	66	77	69	63
14	55	47	52	64
15	45	29	41	63
16	56	47	54	61
17	55	46	52	60
18	56	43	52	61
19	64	61	63	60
20	70	75	72	59
21	62	79	67	57
22	44	51	46	61
23	18	29	21	64
TOTAL	899	935	910	
MEDIA HORARIA	37	39	38	62



Intensidade diaria na semana: **910**
% pesados na semana: **0,75%**

Observacións:

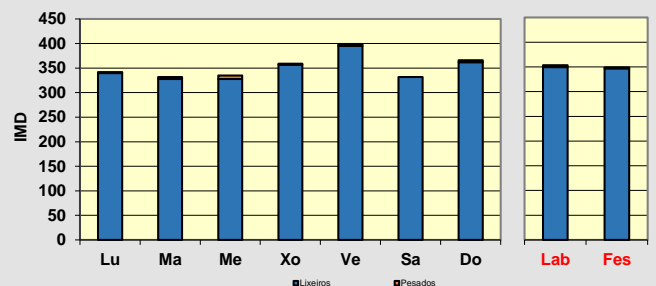
CAMPAÑA DE AFOROS 2020 DA REDE VIARIA DA DEPUTACIÓN DE PONTEVEDRA

Estación:	EP9202	Aforo:	ÚNICO	Tipo:	NEUMÁTICA
Estrada:	EP9202	Concello:	SANXENXO	Grupo:	2
Nome:	NANÍN - IGREXA DE BORDÓNS	Día inicial:	06/07/2020	Coord. UTM X:	517791,00
Treito:	NANÍN - IGREXA DE BORDÓNS	Día final:	13/07/2020	Coord. UTM Y:	4694413,00
Intervalo:	0+000 a 1+106	P. q. aforo:	0+470	Datum:	WGS84 29N
IMD:	210	% pesados:	0,95%	Distribución:	63 % - 37 %



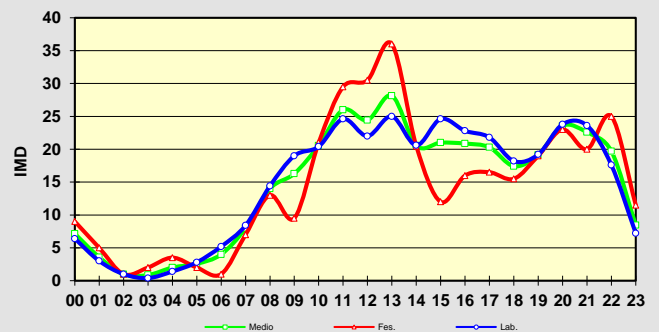
Aforo semanal

	Lixeiros	Pesados	% Pes.	Velocidade
Lu	340	2	0,6 %	38
Ma	328	4	1,2 %	38
Me	328	7	2,1 %	35
Xo	357	2	0,6 %	37
Ve	395	4	1 %	38
Sa	332	0	0 %	36
Do	362	4	1,1 %	36
Lab	350	4	1,1 %	37
Fes	347	2	0,6 %	36



Día medio

	Lab.	Fes.	Medio	Velocidade
00	6	9	7	36
01	3	5	4	33
02	1	1	1	39
03	0	2	1	42
04	1	4	2	38
05	3	2	3	34
06	5	1	4	38
07	8	7	8	37
08	14	13	14	37
09	19	10	16	36
10	20	21	21	36
11	25	30	26	36
12	22	31	24	36
13	25	36	28	37
14	21	21	21	40
15	25	12	21	41
16	23	16	21	37
17	22	17	20	36
18	18	16	17	38
19	19	19	19	37
20	24	23	24	37
21	24	20	23	35
22	18	25	20	34
23	7	12	8	33
TOTAL	353	349	352	
MEDIA HORARIA	15	15	15	37



Intensidade diaria na semana: **352**
% pesados na semana: **0,93%**

Observacións:

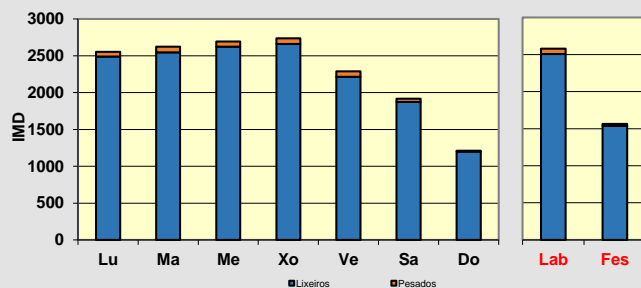
CAMPAÑA DE AFOROS 2020 DA REDE VIARIA DA DEPUTACIÓN DE PONTEVEDRA

Estación:	EP9206	Aforo:	1/2	Tipo:	NEUMÁTICA
Estrada:	EP9206	Concello:	SANXENXO	Grupo:	1
Nome:	PORTONOVO - VICHONA	Día inicial:	21/05/2020	Coord. UTM X:	513917,00
Treito:	PORTONOVO - VICHON	Día final:	28/05/2020	Coord. UTM Y:	4695680,00
Intervalo:	0+000 a 3+419	P. q. aforo:	1+900	Datum:	WGS84 29N
IMD:	2.344	% pesados:	2,01%	Distribución:	49 % - 51 %



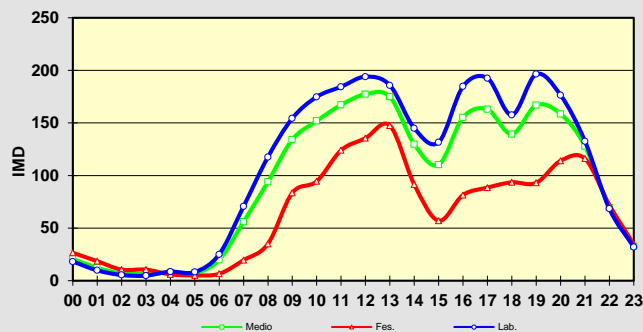
Aforo semanal

	Lixeiros	Pesados	% Pes.	Velocidade
Lu	2.489	63	2,5 %	70
Ma	2.548	76	2,9 %	70
Me	2.623	71	2,6 %	70
Xo	2.660	76	2,8 %	71
Ve	2.216	73	3,2 %	68
Sa	1.875	44	2,3 %	70
Do	1.199	11	0,9 %	70
Lab	2.507	72	2,8 %	70
Fes	1.537	28	1,8 %	70



Día medio

	Lab.	Fes.	Medio	Velocidade
00	18	27	21	69
01	10	19	12	74
02	5	11	7	69
03	5	11	6	70
04	9	6	8	71
05	8	5	7	65
06	25	7	20	64
07	71	20	56	73
08	118	35	94	73
09	154	84	134	71
10	175	95	152	69
11	184	124	167	69
12	194	136	177	69
13	186	148	175	70
14	145	92	130	72
15	132	57	110	74
16	185	82	155	72
17	193	89	163	72
18	158	94	139	70
19	196	93	167	66
20	176	114	159	64
21	133	116	128	66
22	68	72	69	70
23	32	35	33	72
TOTAL	2.579	1.565	2.289	
MEDIA HORARIA	107	65	95	70



Intensidade diaria na semana: **2.289**

% pesados na semana: **2,58%**

Observacións:

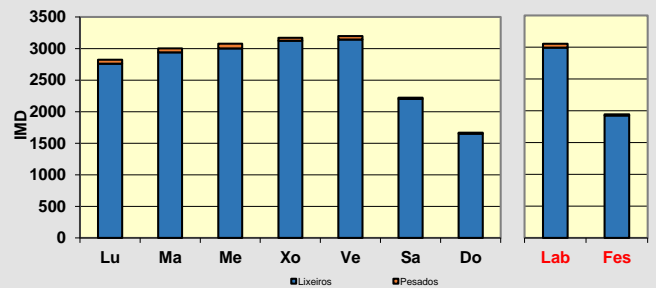
CAMPAÑA DE AFOROS 2020 DA REDE VIARIA DA DEPUTACIÓN DE PONTEVEDRA

Estación:	EP9206	Aforo:	2/2	Tipo:	NEUMÁTICA
Estrada:	EP9206	Concello:	SANXENXO	Grupo:	1
Nome:	PORTONOVO - VICHONA	Día inicial:	13/10/2020	Coord. UTM X:	513917,00
Treito:	PORTONOVO - VICHON	Día final:	20/10/2020	Coord. UTM Y:	4695680,00
Intervalo:	0+000 a 3+419	P. q. aforo:	1+900	Datum:	WGS84 29N
IMD:	2.344	% pesados:	2,01%	Distribución:	50 % - 50 %



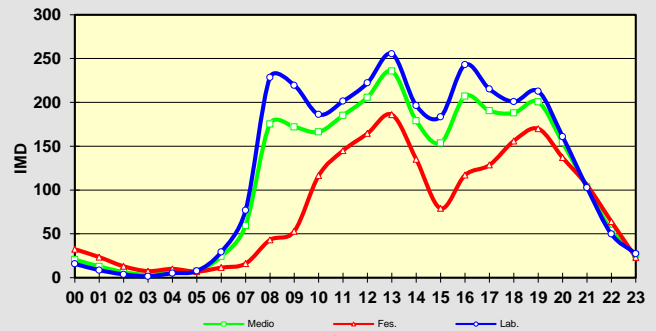
Aforo semanal

	Lixeiros	Pesados	% Pes.	Velocidade
Lu	2.762	62	2,2 %	65
Ma	2.940	64	2,1 %	66
Me	3.001	77	2,5 %	66
Xo	3.124	47	1,5 %	66
Ve	3.143	53	1,7 %	67
Sa	2.200	21	0,9 %	66
Do	1.653	14	0,8 %	66
Lab	2.994	61	2,0 %	66
Fes	1.927	18	0,9 %	66



Día medio

	Lab.	Fes.	Medio	Velocidade
00	16	33	21	69
01	9	24	13	72
02	4	13	6	68
03	2	8	3	65
04	5	10	6	70
05	8	7	7	74
06	29	12	24	71
07	77	16	59	69
08	228	43	175	67
09	220	53	172	66
10	186	117	166	64
11	201	145	185	64
12	222	165	206	65
13	256	186	236	67
14	196	135	179	69
15	184	79	154	68
16	243	117	207	66
17	215	129	190	65
18	201	156	188	63
19	213	170	201	64
20	161	137	154	65
21	103	106	104	68
22	50	64	54	71
23	27	23	26	70
TOTAL	3.055	1.944	2.737	
MEDIA HORARIA	127	81	114	68



Intensidade diaria na semana: 2.737

% pesados na semana: 1,76%

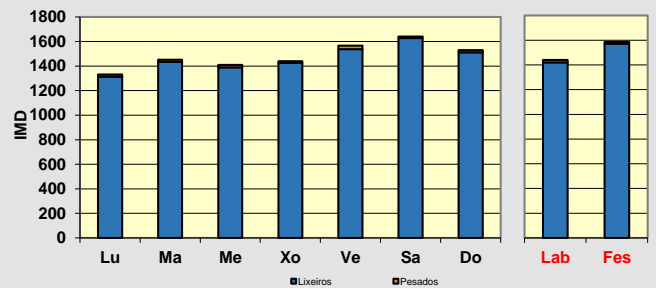
Observacións:

CAMPAÑA DE AFOROS 2020 DA REDE VIARIA DA DEPUTACIÓN DE PONTEVEDRA

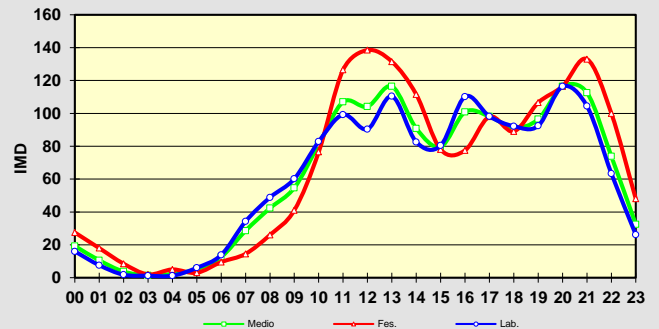
Estación:	EP9208	Aforo:	ÚNICO	Tipo:	NEUMÁTICA
Estrada:	EP9208	Concello:	SANXENXO	Grupo:	2
Nome:	NOALLA - AIOS	Día inicial:	06/07/2020	Coord. UTM X:	512122,00
Treito:	NOALLA - AIOS	Día final:	13/07/2020	Coord. UTM Y:	4696170,00
Intervalo:	0+000 a 4+908	P. q. aforo:	3+020	Datum:	WGS84 29N
IMD:	756	% pesados:	1,85%	Distribución:	49 % - 51 %


Aforo semanal

	Lixeiros	Pesados	% Pes.	Velocidade
Lu	1.314	18	1,4 %	60
Ma	1.433	19	1,3 %	60
Me	1.389	21	1,5 %	59
Xo	1.426	14	1,0 %	60
Ve	1.539	27	1,7 %	60
Sa	1.628	13	0,8 %	60
Do	1.511	20	1,3 %	58
Lab	1.420	20	1,4 %	59
Fes	1.570	17	1,0 %	59


Día medio

	Lab.	Fes.	Medio	Velocidade
00	16	28	19	58
01	8	18	11	62
02	2	9	4	62
03	1	2	1	66
04	1	5	2	59
05	6	3	5	64
06	14	10	13	65
07	34	15	29	60
08	49	26	42	59
09	60	41	55	59
10	83	77	81	58
11	99	127	107	58
12	90	139	104	59
13	110	132	116	61
14	83	112	91	61
15	80	78	80	61
16	110	78	101	61
17	98	98	98	61
18	92	89	91	59
19	92	107	96	59
20	116	117	116	58
21	104	133	113	57
22	63	100	74	58
23	26	48	32	59
TOTAL	1.440	1.586	1.482	
MEDIA HORARIA	60	66	62	60

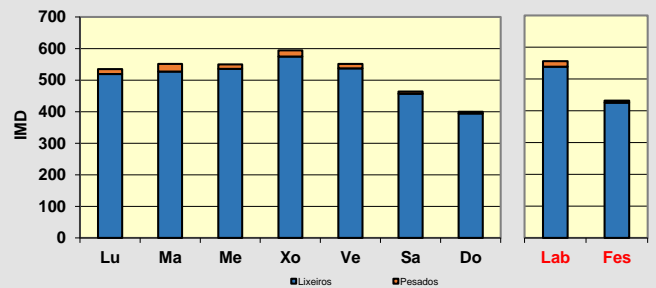

Intensidade diaria na semana: **1.482**
% pesados na semana: **1,27%**
Observacións:

CAMPAÑA DE AFOROS 2020 DA REDE VIARIA DA DEPUTACIÓN DE PONTEVEDRA

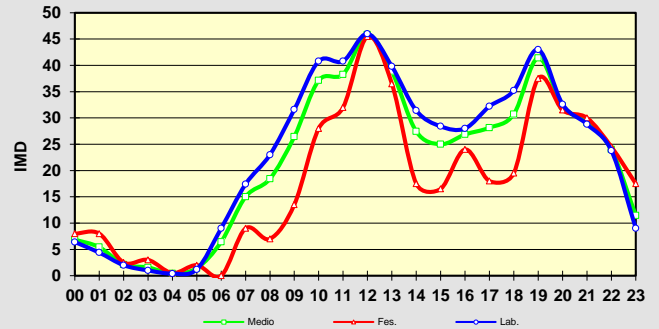
Estación:	EP9301	Aforo:	ÚNICO	Tipo:	NEUMÁTICA
Estrada:	EP9301	Concello:	MEAÑO / CAMBADOS	Grupo:	2
Nome:	DENA - COUTO DE ABAIXO	Día inicial:	03/07/2020	Coord. UTM X:	515025,00
Treito:	DENA - COUTO DE ABAIXO	Día final:	10/07/2020	Coord. UTM Y:	4700194,00
Intervalo:	0+000 a 1+917	P. q. aforo:	0+555	Datum:	WGS84 29N
IMD:	382	% pesados:	3,14%	Distribución:	51 % - 49 %


Aforo semanal

	Lixeiros	Pesados	% Pes.	Velocidade
Lu	519	16	3,0 %	52
Ma	527	24	4,4 %	51
Me	536	14	2,5 %	50
Xo	575	19	3,2 %	50
Ve	537	14	2,5 %	51
Sa	457	7	1,5 %	48
Do	394	6	1,5 %	51
Lab	539	17	3,1 %	51
Fes	426	7	1,5 %	49


Día medio

	Lab.	Fes.	Medio	Velocidade
00	6	8	7	54
01	4	8	5	54
02	2	3	2	56
03	1	3	2	55
04	0	1	0	50
05	1	2	1	43
06	9	0	6	51
07	17	9	15	50
08	23	7	18	51
09	32	14	26	46
10	41	28	37	48
11	41	32	38	50
12	46	46	46	51
13	40	37	39	51
14	31	18	27	52
15	28	17	25	53
16	28	24	27	52
17	32	18	28	54
18	35	20	31	50
19	43	38	41	51
20	33	32	32	49
21	29	30	29	47
22	24	25	24	51
23	9	18	11	53
TOTAL	556	432	521	
MEDIA HORARIA	23	18	22	51


Intensidade diaria na semana: **521**
% pesados na semana: **2,74%**
Observacións:

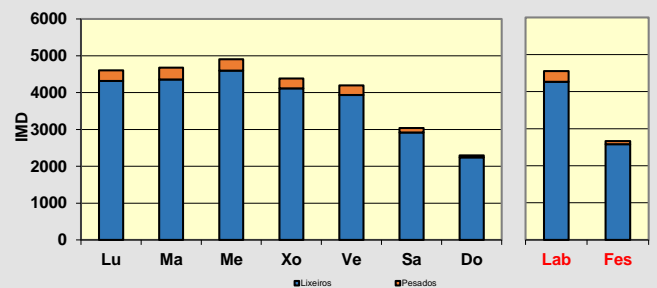
CAMPAÑA DE AFOROS 2020 DA REDE VIARIA DA DEPUTACIÓN DE PONTEVEDRA

Estación:	EP9305 TREITO 1	Aforo:	1/2	Tipo:	NEUMÁTICA
Estrada:	EP9305	Concello:	MEAÑO / RIBADUMIA	Grupo:	1
Nome:	COIRÓN - RIBADUMIA - LEIRO	Día inicial:	21/05/2020	Coord. UTM X:	516911,00
Treito:	COIRÓN - RIBADUMIA - VG.4,2	Día final:	28/05/2020	Coord. UTM Y:	4701563,00
Intervalo:	0+000 a 4+372	P. q. aforo:	0+630	Datum:	WGS84 29N
IMD:	3.988	% pesados:	5,64%	Distribución:	50 % - 50 %



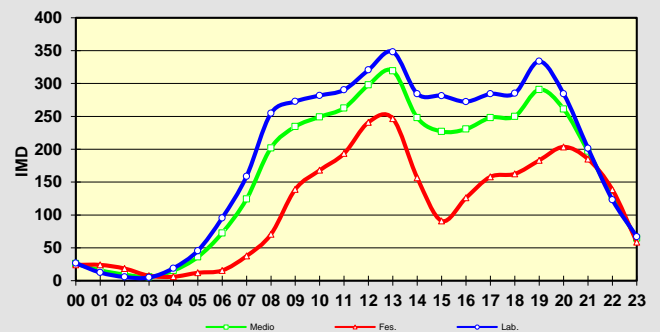
Aforo semanal

	Lixeiros	Pesados	% Pes.	Velocidade
Lu	4.320	287	6,2 %	59
Ma	4.356	321	6,9 %	57
Me	4.596	308	6,3 %	58
Xo	4.119	267	6,1 %	58
Ve	3.934	261	6,2 %	58
Sa	2.919	117	3,9 %	63
Do	2.245	51	2,2 %	62
Lab	4.265	289	6,3 %	58
Fes	2.582	84	3,2 %	62



Día medio

	Lab.	Fes.	Medio	Velocidade
00	27	24	26	67
01	12	24	16	63
02	6	19	9	64
03	5	8	6	67
04	19	6	15	61
05	46	12	36	68
06	95	16	73	63
07	159	38	124	61
08	255	71	202	58
09	273	139	234	56
10	282	168	249	56
11	290	194	263	57
12	321	241	298	57
13	348	247	319	59
14	284	157	248	61
15	281	91	227	60
16	272	126	231	58
17	284	158	248	59
18	285	163	250	59
19	334	183	291	59
20	284	204	261	59
21	202	185	197	60
22	123	139	128	62
23	67	59	65	65
TOTAL	4.554	2.666	4.014	
MEDIA HORARIA	190	111	167	61



Intensidade diaria na semana: 4.014
% pesados na semana: 5,74%

Observacións:

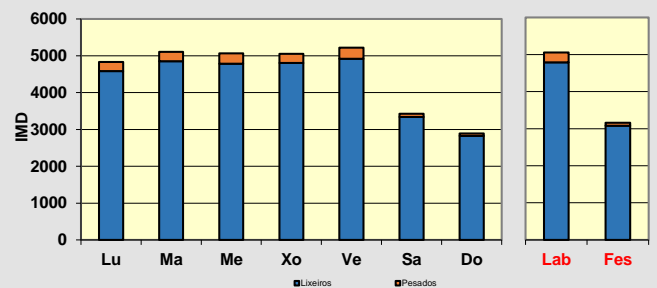
CAMPAÑA DE AFOROS 2020 DA REDE VIARIA DA DEPUTACIÓN DE PONTEVEDRA

Estación:	EP9305 TREITO 1	Aforo:	2/2	Tipo:	NEUMÁTICA
Estrada:	EP9305	Concello:	MEAÑO / RIBADUMIA	Grupo:	1
Nome:	COIRÓN - RIBADUMIA - LEIRO	Día inicial:	13/10/2020	Coord. UTM X:	516911,00
Treito:	COIRÓN - RIBADUMIA - VG.4,2	Día final:	20/10/2020	Coord. UTM Y:	4701563,00
Intervalo:	0+000 a 4+372	P. q. aforo:	0+630	Datum:	WGS84 29N
IMD:	3.988	% pesados:	5,64%	Distribución:	56 % - 44 %



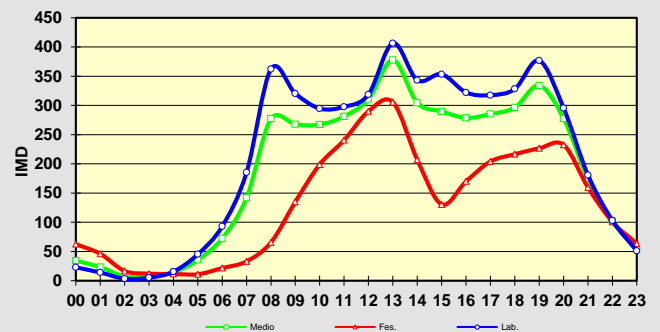
Aforo semanal

	Lixeiros	Pesados	% Pes.	Velocidade
Lu	4.587	248	5,1 %	58
Ma	4.855	250	4,9 %	59
Me	4.784	280	5,5 %	60
Xo	4.805	246	4,9 %	59
Ve	4.917	305	5,8 %	60
Sa	3.339	90	2,6 %	62
Do	2.821	70	2,4 %	62
Lab	4.790	266	5,3 %	59
Fes	3.080	80	2,5 %	62



Día medio

	Lab.	Fes.	Medio	Velocidade
00	23	63	34	66
01	14	46	23	69
02	3	17	7	65
03	5	12	7	71
04	15	12	14	66
05	45	11	35	69
06	93	22	72	62
07	185	33	142	61
08	362	66	277	59
09	320	135	267	57
10	295	199	267	58
11	298	241	281	58
12	319	290	311	58
13	407	306	378	59
14	343	207	304	60
15	353	131	290	60
16	322	170	279	60
17	318	204	285	59
18	328	217	296	59
19	377	227	334	59
20	295	233	277	61
21	181	160	175	64
22	103	101	102	65
23	51	64	55	67
TOTAL	5.055	3.160	4.514	
MEDIA HORARIA	211	132	188	62



Intensidade diaria na semana: 4.514
% pesados na semana: 4,71%

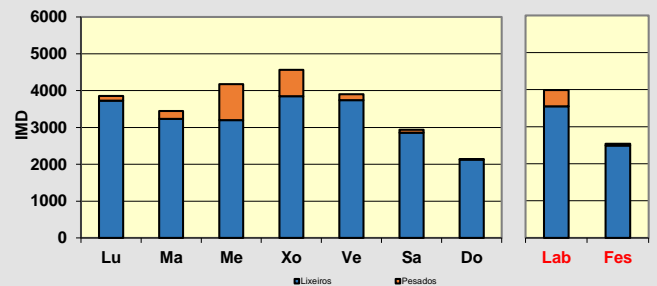
Observacións:

CAMPAÑA DE AFOROS 2020 DA REDE VIARIA DA DEPUTACIÓN DE PONTEVEDRA

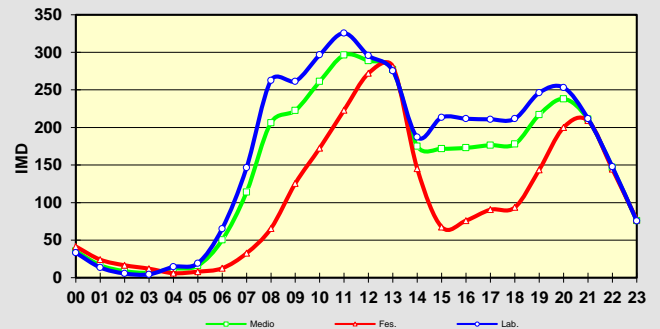
Estación:	EP9305 TREITO 2	Aforo:	1/2	Tipo:	NEUMÁTICA
Estrada:	EP9305	Concello:	MEAÑO	Grupo:	1
Nome:	COIRÓN - RIBADUMIA - LEIRO	Día inicial:	21/05/2020	Coord. UTM X:	518799,00
Treito:	VG.4,2 - BARRANTES	Día final:	28/05/2020	Coord. UTM Y:	4705159,00
Intervalo:	4+372 a 5+418	P. q. aforo:	5+007	Datum:	WGS84 29N
IMD:	3.509	% pesados:	6,18%	Distribución:	61 % - 39 %


Aforo semanal

	Lixeiros	Pesados	% Pes.	Velocidade
Lu	3.728	125	3,2 %	56
Ma	3.233	211	6,1 %	61
Me	3.200	974	23,3 %	67
Xo	3.845	720	15,8 %	59
Ve	3.742	161	4,1 %	53
Sa	2.858	80	2,7 %	58
Do	2.125	15	0,7 %	60
Lab	3.550	438	11,0 %	59
Fes	2.492	48	1,9 %	59


Día medio

	Lab.	Fes.	Medio	Velocidade
00	33	42	36	66
01	14	24	17	68
02	6	17	9	65
03	4	12	7	65
04	14	6	12	71
05	19	8	16	70
06	65	13	50	68
07	146	33	114	63
08	263	66	206	62
09	261	126	223	56
10	297	173	261	55
11	326	223	296	55
12	296	272	289	56
13	275	281	277	57
14	187	145	175	60
15	213	68	172	60
16	212	76	173	62
17	211	91	176	63
18	212	94	178	61
19	246	144	217	59
20	253	200	238	59
21	212	209	211	60
22	148	145	147	59
23	75	77	76	65
TOTAL	3.988	2.539	3.574	
MEDIA HORARIA	166	106	149	62


Intensidade diaria na semana: **3.574**
% pesados na semana: **9,14%**
Observacións:

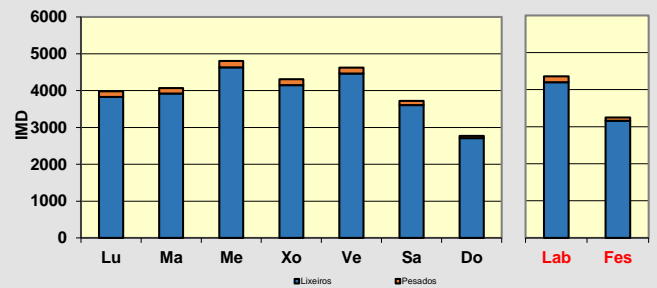
CAMPAÑA DE AFOROS 2020 DA REDE VIARIA DA DEPUTACIÓN DE PONTEVEDRA

Estación:	EP9305 TREITO 2	Aforo:	2/2	Tipo:	NEUMÁTICA
Estrada:	EP9305	Concello:	MEAÑO	Grupo:	1
Nome:	COIRÓN - RIBADUMIA - LEIRO	Día inicial:	13/10/2020	Coord. UTM X:	518799,00
Treito:	VG.4,2 - BARRANTES	Día final:	20/10/2020	Coord. UTM Y:	4705159,00
Intervalo:	4+372 a 5+418	P. q. aforo:	5+007	Datum:	WGS84 29N
IMD:	3.509	% pesados:	6,18%	Distribución:	46 % - 54 %



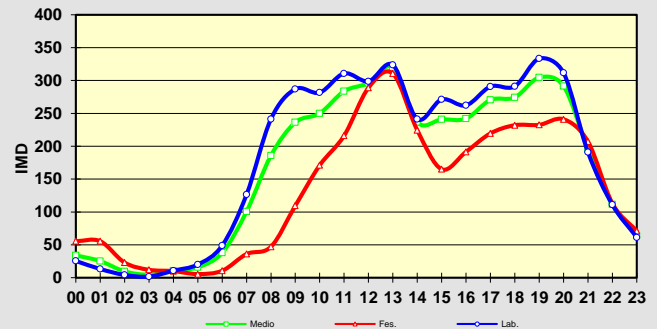
Aforo semanal

	Lixeiros	Pesados	% Pes.	Velocidade
Lu	3.828	154	3,9 %	54
Ma	3.923	147	3,6 %	55
Me	4.629	177	3,7 %	55
Xo	4.152	155	3,6 %	56
Ve	4.464	162	3,5 %	57
Sa	3.609	115	3,1 %	56
Do	2.710	62	2,2 %	56
Lab	4.199	159	3,6 %	55
Fes	3.160	89	2,7 %	56



Día medio

	Lab.	Fes.	Medio	Velocidade
00	25	56	34	60
01	13	56	25	62
02	4	23	10	63
03	2	12	5	61
04	11	10	10	61
05	20	6	16	64
06	49	11	38	61
07	126	36	101	62
08	241	47	186	58
09	287	110	236	55
10	282	171	250	53
11	311	216	284	54
12	299	289	296	55
13	324	311	320	55
14	241	225	237	56
15	271	165	241	56
16	262	192	242	57
17	291	220	270	55
18	291	232	274	54
19	333	233	305	52
20	312	241	291	54
21	191	207	195	57
22	111	113	112	59
23	61	71	64	61
TOTAL	4.358	3.248	4.041	
MEDIA HORARIA	182	135	168	58



Intensidade diaria na semana: **4.041**

% pesados na semana: **3,44%**

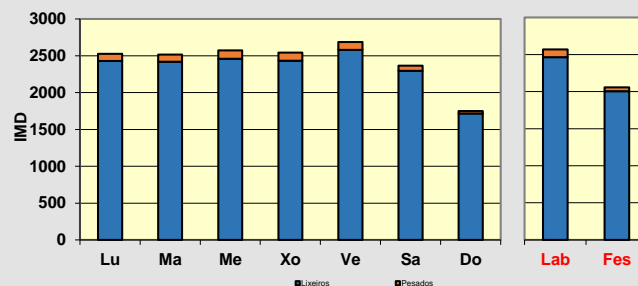
Observacións:

CAMPAÑA DE AFOROS 2020 DA REDE VIARIA DA DEPUTACIÓN DE PONTEVEDRA

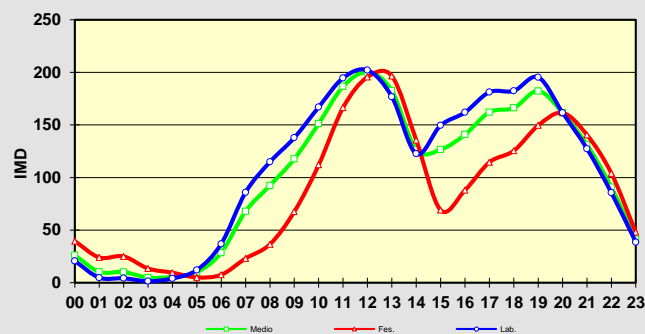
Estación:	EP9305 TREITO 3	Aforo:	1/2	Tipo:	NEUMÁTICA
Estrada:	EP9305	Concello:	RIBADUMIA	Grupo:	1
Nome:	COIRÓN - RIBADUMIA - LEIRO	Día inicial:	08/06/2020	Coord. UTM X:	520216,00
Treito:	BARRANTES - LEIRO	Día final:	15/06/2020	Coord. UTM Y:	4707406,00
Intervalo:	5+418 a 9+390	P. q. aforo:	7+690	Datum:	WGS84 29N
IMD:	2.349	% pesados:	2,68%	Distribución:	52 % - 48 %


Aforo semanal

	Lixeiros	Pesados	% Pes.	Velocidade
Lu	2.429	99	3,9 %	50
Ma	2.418	98	3,9 %	50
Me	2.461	112	4,4 %	50
Xo	2.434	108	4,2 %	48
Ve	2.581	105	3,9 %	49
Sa	2.294	72	3,0 %	49
Do	1.717	32	1,8 %	49
Lab	2.465	104	4,1 %	49
Fes	2.006	52	2,5 %	49


Día medio

	Lab.	Fes.	Medio	Velocidade
00	21	40	26	52
01	5	24	10	53
02	4	25	10	53
03	1	14	5	52
04	4	10	6	52
05	12	5	10	53
06	37	8	28	51
07	86	23	68	54
08	115	37	92	49
09	138	68	118	49
10	167	112	151	48
11	195	167	187	49
12	202	196	200	48
13	177	197	182	50
14	123	136	126	51
15	150	69	127	50
16	162	88	141	49
17	181	115	162	48
18	182	126	166	48
19	195	150	182	48
20	162	162	162	49
21	127	141	131	49
22	86	104	91	50
23	39	48	41	51
TOTAL	2.569	2.058	2.423	
MEDIA HORARIA	107	86	101	50


Intensidade diaria na semana: **2.423**
% pesados na semana: **3,69%**
Observacións:

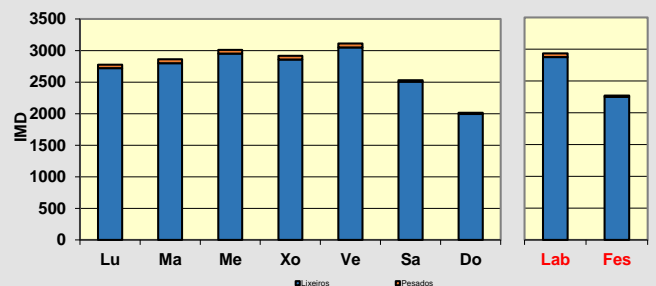
CAMPAÑA DE AFOROS 2020 DA REDE VIARIA DA DEPUTACIÓN DE PONTEVEDRA

Estación:	EP9305 TREITO 3	Aforo:	2/2	Tipo:	NEUMÁTICA
Estrada:	EP9305	Concello:	RIBADUMIA	Grupo:	1
Nome:	COIRÓN - RIBADUMIA - LEIRO	Día inicial:	13/10/2020	Coord. UTM X:	520216,00
Treito:	BARRANTES - LEIRO	Día final:	20/10/2020	Coord. UTM Y:	4707406,00
Intervalo:	5+418 a 9+390	P. q. aforo:	7+690	Datum:	WGS84 29N
IMD:	2.349	% pesados:	2,68%	Distribución:	51 % - 49 %



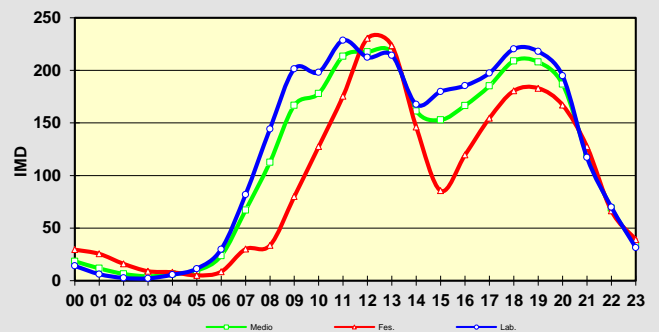
Aforo semanal

	Lixeiros	Pesados	% Pes.	Velocidade
Lu	2.722	52	1,9 %	43
Ma	2.801	61	2,1 %	43
Me	2.953	57	1,9 %	44
Xo	2.857	59	2,0 %	44
Ve	3.051	61	2,0 %	44
Sa	2.507	22	0,9 %	43
Do	1.995	18	0,9 %	44
Lab	2.877	58	2,0 %	44
Fes	2.251	20	0,9 %	43



Día medio

	Lab.	Fes.	Medio	Velocidade
00	14	30	18	44
01	6	26	12	45
02	3	16	6	49
03	2	9	4	49
04	6	8	6	48
05	11	5	10	43
06	30	9	24	44
07	82	30	67	46
08	144	34	113	43
09	201	80	167	44
10	198	128	178	42
11	229	176	213	43
12	212	231	218	43
13	214	224	217	44
14	168	146	161	45
15	180	86	153	45
16	185	120	167	44
17	197	155	185	43
18	220	181	209	42
19	218	183	208	42
20	195	167	187	43
21	117	128	120	45
22	70	67	69	46
23	31	39	34	46
TOTAL	2.935	2.271	2.745	
MEDIA HORARIA	122	95	114	44



Intensidade diaria na semana: **2.745**

% pesados na semana: **1,72%**

Observacións:

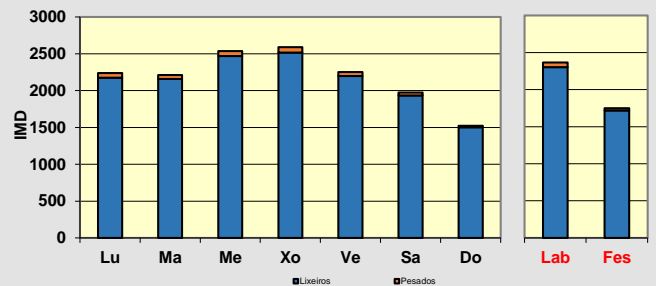
CAMPAÑA DE AFOROS 2020 DA REDE VIARIA DA DEPUTACIÓN DE PONTEVEDRA

Estación:	EP9402 TREITO 2	Aforo:	1/2	Tipo:	NEUMÁTICA
Estrada:	EP9402	Concello:	RIBADUMIA / MEIS	Grupo:	1
Nome:	MOSTEIRO - BARRANTES	Día inicial:	21/05/2020	Coord. UTM X:	519526,00
Treito:	EP.9403 - BARRANTES	Día final:	28/05/2020	Coord. UTM Y:	4705144,00
Intervalo:	3+974 a 7+529	P. q. aforo:	6+940	Datum:	WGS84 29N
IMD:	2.080	% pesados:	2,45%	Distribución:	49 % - 51 %



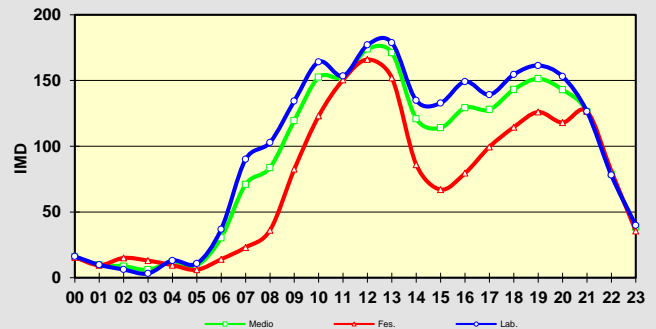
Aforo semanal

	Lixeiros	Pesados	% Pes.	Velocidade
Lu	2.174	65	2,9 %	58
Ma	2.158	53	2,4 %	59
Me	2.470	66	2,6 %	59
Xo	2.516	74	2,9 %	58
Ve	2.197	56	2,5 %	56
Sa	1.934	42	2,1 %	58
Do	1.503	19	1,2 %	59
Lab	2.303	63	2,7 %	58
Fes	1.719	31	1,7 %	58



Día medio

	Lab.	Fes.	Medio	Velocidade
00	16	16	16	58
01	10	10	10	62
02	6	15	9	56
03	3	13	6	61
04	13	10	12	59
05	11	6	9	50
06	37	14	30	58
07	90	23	71	59
08	103	36	84	58
09	134	83	120	58
10	164	123	152	55
11	153	151	153	57
12	177	166	174	57
13	179	152	171	58
14	135	86	121	61
15	133	67	114	62
16	149	80	129	60
17	139	100	128	58
18	155	115	143	58
19	161	126	151	58
20	153	118	143	58
21	126	127	126	56
22	78	81	79	58
23	40	36	39	59
TOTAL	2.366	1.749	2.190	
MEDIA HORARIA	99	73	91	58



Intensidade diaria na semana: **2.190**
% pesados na semana: **2,45%**

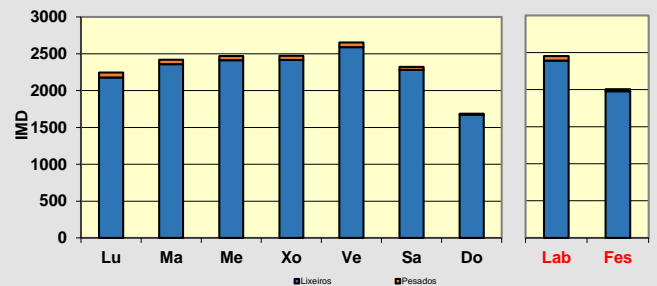
Observacións:

CAMPAÑA DE AFOROS 2020 DA REDE VIARIA DA DEPUTACIÓN DE PONTEVEDRA

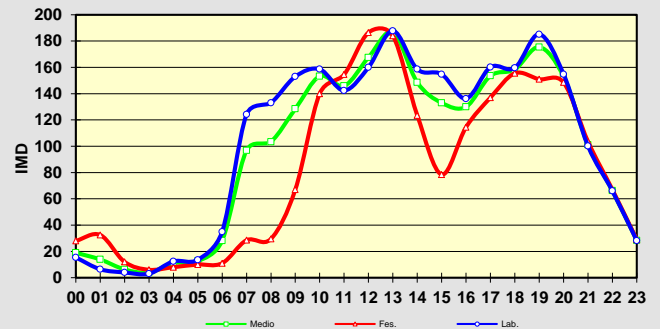
Estación:	EP9402 TREITO 2	Aforo:	2/2	Tipo:	NEUMÁTICA
Estrada:	EP9402	Concello:	RIBADUMIA / MEIS	Grupo:	1
Nome:	MOSTEIRO - BARRANTES	Día inicial:	13/10/2020	Coord. UTM X:	519526,00
Treito:	EP.9403 - BARRANTES	Día final:	20/10/2020	Coord. UTM Y:	4705144,00
Intervalo:	3+974 a 7+529	P. q. aforo:	6+940	Datum:	WGS84 29N
IMD:	2.080	% pesados:	2,45%	Distribución:	51 % - 49 %


Aforo semanal

	Lixeiros	Pesados	% Pes.	Velocidade
Lu	2.180	66	2,9 %	57
Ma	2.359	60	2,5 %	57
Me	2.414	56	2,3 %	58
Xo	2.415	59	2,4 %	58
Ve	2.590	64	2,4 %	58
Sa	2.283	41	1,8 %	57
Do	1.673	14	0,8 %	57
Lab	2.392	61	2,5 %	58
Fes	1.978	28	1,4 %	57


Día medio

	Lab.	Fes.	Medio	Velocidade
00	15	28	19	64
01	6	33	14	65
02	4	12	6	60
03	3	6	4	56
04	12	8	11	57
05	14	10	13	55
06	35	11	28	59
07	124	29	97	59
08	133	30	103	59
09	153	67	128	57
10	159	140	153	55
11	142	155	146	55
12	160	187	168	55
13	188	184	187	58
14	159	124	149	60
15	155	79	133	60
16	136	115	130	58
17	160	137	154	57
18	160	156	158	56
19	185	151	175	56
20	155	149	153	57
21	100	104	101	60
22	66	67	66	61
23	28	29	28	60
TOTAL	2.453	2.006	2.325	
MEDIA HORARIA	102	84	97	58


Intensidade diaria na semana: **2.325**
% pesados na semana: **2,21%**
Observacións:

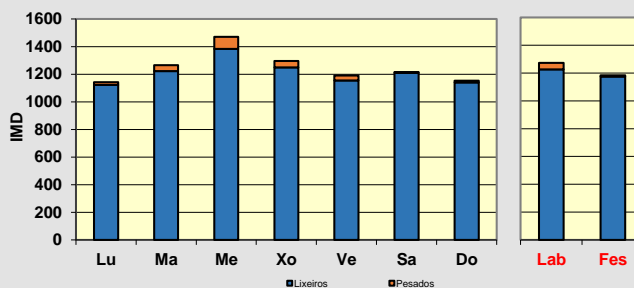
CAMPAÑA DE AFOROS 2020 DA REDE VIARIA DA DEPUTACIÓN DE PONTEVEDRA

Estación:	EP9405	Aforo:	1/2	Tipo:	NEUMÁTICA
Estrada:	EP9405	Concello:	RIBADUMIA / MEIS	Grupo:	1
Nome:	SAN MARTIÑO - A ARMENTEIRA - O BUSTO	Día inicial:	21/05/2020	Coord. UTM X:	520065,00
Treito:	SAN MARTIÑO - A ARMENTEIRA - O BUSTO	Día final:	28/05/2020	Coord. UTM Y:	4704239,00
Intervalo:	0+000 a 6+767	P. q. aforo:	0+830	Datum:	WGS84 29N
IMD:	1.247	% pesados:	2,49%	Distribución:	50 % - 50 %



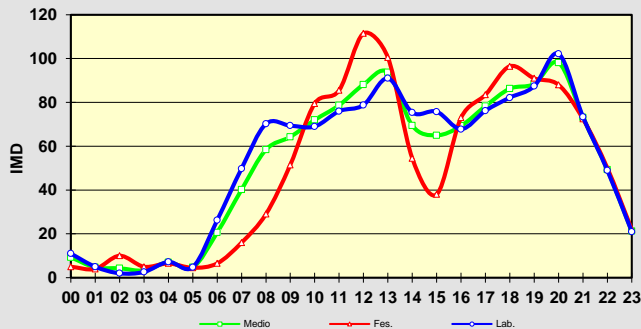
Aforo semanal

	Lixeiros	Pesados	% Pes.	Velocidade
Lu	1.122	21	1,8 %	62
Ma	1.223	43	3,4 %	69
Me	1.384	87	5,9 %	80
Xo	1.249	47	3,6 %	66
Ve	1.155	36	3,0 %	60
Sa	1.210	5	0,4 %	63
Do	1.140	13	1,1 %	65
Lab	1.227	47	3,7 %	68
Fes	1.175	9	0,8 %	64



Día medio

	Lab.	Fes.	Medio	Velocidade
00	11	5	9	71
01	5	4	5	81
02	2	10	4	67
03	3	5	3	73
04	7	7	7	73
05	5	5	5	75
06	26	7	21	76
07	50	16	40	71
08	70	29	58	71
09	69	52	64	63
10	69	80	72	64
11	76	86	79	64
12	79	112	88	66
13	91	101	94	66
14	75	55	69	67
15	76	38	65	66
16	68	73	69	68
17	76	84	78	67
18	82	97	86	67
19	87	91	88	67
20	102	88	98	68
21	73	73	73	68
22	49	50	49	68
23	21	22	21	69
TOTAL	1.273	1.184	1.248	
MEDIA HORARIA	53	49	52	69



Intensidade diaria na semana: 1.248

% pesados na semana: 2,88%

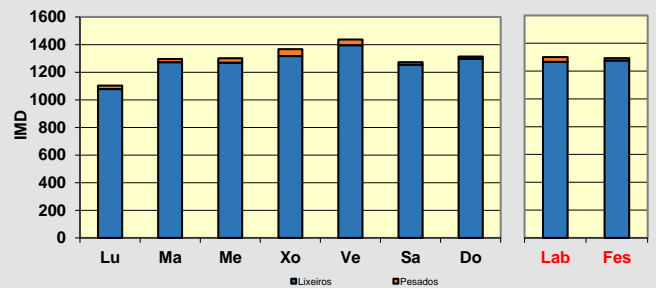
Observacións:

CAMPAÑA DE AFOROS 2020 DA REDE VIARIA DA DEPUTACIÓN DE PONTEVEDRA

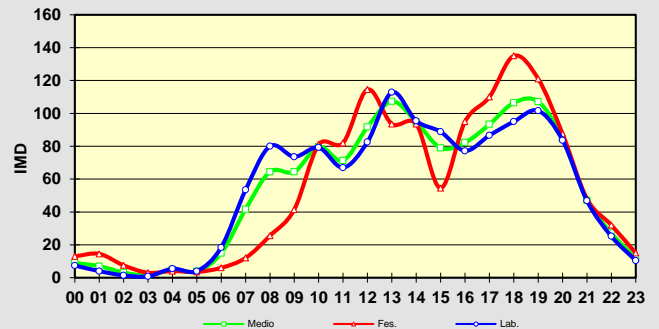
Estación:	EP9405	Aforo:	2/2	Tipo:	NEUMÁTICA
Estrada:	EP9405	Concello:	RIBADUMIA / MEIS	Grupo:	1
Nome:	SAN MARTIÑO - A ARMENTEIRA - O BUSTO	Día inicial:	13/10/2020	Coord. UTM X:	520065,00
Treito:	SAN MARTIÑO - A ARMENTEIRA - O BUSTO	Día final:	20/10/2020	Coord. UTM Y:	4704239,00
Intervalo:	0+000 a 6+767	P. q. aforo:	0+830	Datum:	WGS84 29N
IMD:	1.247	% pesados:	2,49%	Distribución:	51 % - 49 %


Aforo semanal

	Lixeiros	Pesados	% Pes.	Velocidade
Lu	1.078	25	2,3 %	61
Ma	1.272	23	1,8 %	60
Me	1.269	32	2,5 %	60
Xo	1.317	50	3,7 %	61
Ve	1.395	42	2,9 %	63
Sa	1.254	18	1,4 %	62
Do	1.298	16	1,2 %	61
Lab	1.266	34	2,6 %	61
Fes	1.276	17	1,3 %	61


Día medio

	Lab.	Fes.	Medio	Velocidade
00	7	13	9	65
01	4	15	7	64
02	1	8	3	65
03	1	3	1	58
04	5	4	5	64
05	4	4	4	59
06	18	6	15	65
07	53	12	42	63
08	80	26	64	60
09	74	42	64	59
10	79	81	80	59
11	67	82	71	59
12	83	115	92	62
13	113	94	107	61
14	95	94	95	63
15	89	55	79	63
16	77	95	82	62
17	87	110	93	62
18	95	135	106	61
19	102	121	107	59
20	84	88	85	60
21	47	48	47	63
22	25	32	27	63
23	10	15	12	65
TOTAL	1.301	1.293	1.298	
MEDIA HORARIA	54	54	54	62

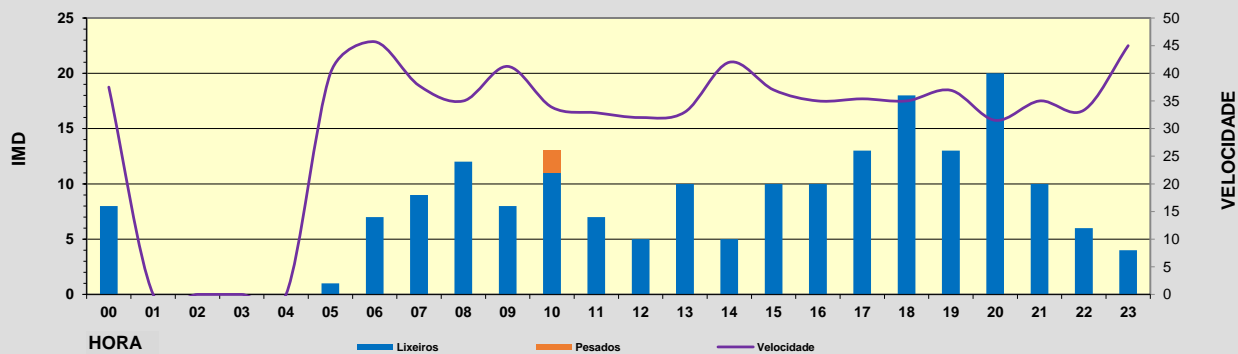
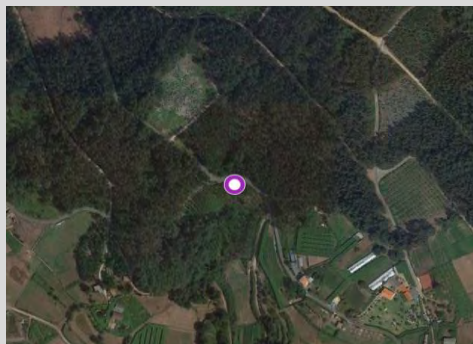

Intensidade diaria na semana: **1.298**
% pesados na semana: **2,27%**
Observacións:

CAMPAÑA DE AFOROS 2020 DA REDE VIARIA DA DEPUTACIÓN DE PONTEVEDRA

Estación:	EP9406	Aforo:	ÚNICO	Tipo:	NEUMÁTICA
Estrada:	EP9406	Concello:	MEIS	Grupo:	3
Nome:	GALLES - A ARMENTEIRA	Día inicial:	27/07/2020	Coord. UTM X:	521753,00
Treito:	GALLES - A ARMENTEIRA	Día final:	27/07/2020	Coord. UTM Y:	4703466,00
Intervalo:	0+000 a 5+584	P. q. aforo:	2+190	Datum:	WGS84 29N
IMD:	136	% pesados:	1,47%	Distribución:	47 % - 53 %

Aforo diario

Hora	Lixeiros	Pesados	% Pesados	Velocidade
00	8	0	0,0 %	38
01	0	0	0,0 %	0
02	0	0	0,0 %	0
03	0	0	0,0 %	0
04	0	0	0,0 %	0
05	1	0	0,0 %	40
06	7	0	0,0 %	46
07	9	0	0,0 %	38
08	12	0	0,0 %	35
09	8	0	0,0 %	41
10	11	2	15,4 %	34
11	7	0	0,0 %	33
12	5	0	0,0 %	32
13	10	0	0,0 %	33
14	5	0	0,0 %	42
15	10	0	0,0 %	37
16	10	0	0,0 %	35
17	13	0	0,0 %	35
18	18	0	0,0 %	35
19	13	0	0,0 %	37
20	20	0	0,0 %	32
21	10	0	0,0 %	35
22	6	0	0,0 %	33
23	4	0	0,0 %	45
TOTAL	187	2		
MEDIA HORARIA	8	0	1,06 %	37



Intensidade diaria puntual:	189
% pesados puntual:	1,06%

Observacións:

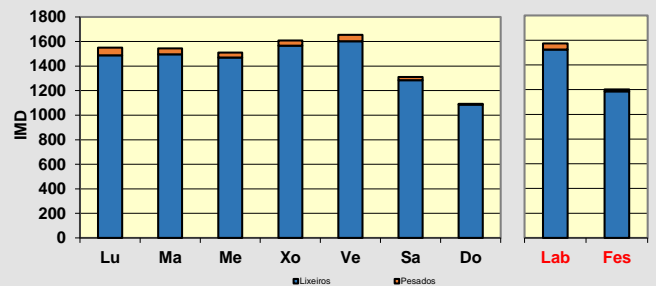
CAMPAÑA DE AFOROS 2020 DA REDE VIARIA DA DEPUTACIÓN DE PONTEVEDRA

Estación:	EP9407	Aforo:	ÚNICO	Tipo:	NEUMÁTICA
Estrada:	EP9407	Concello:	MEIS / PORTAS / BARRO	Grupo:	2
Nome:	A GOULLA - PORRÁNS	Día inicial:	03/07/2020	Coord. UTM X:	529183,00
Treito:	A GOULLA - PORRÁNS	Día final:	10/07/2020	Coord. UTM Y:	4709864,00
Intervalo:	0+000 a 6+591	P. q. aforo:	0+680	Datum:	WGS84 29N
IMD:	1.121	% pesados:	3,12%	Distribución:	49 % - 51 %



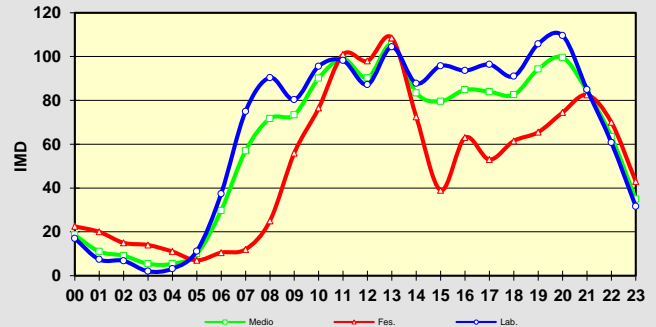
Aforo semanal

	Lixeiros	Pesados	% Pes.	Velocidade
Lu	1.487	64	4,1 %	57
Ma	1.495	50	3,2 %	56
Me	1.470	39	2,6 %	56
Xo	1.567	42	2,6 %	56
Ve	1.602	52	3,1 %	56
Sa	1.285	26	2 %	56
Do	1.087	5	0,5 %	56
Lab	1.524	49	3,1 %	56
Fes	1.186	16	1,3 %	56



Día medio

	Lab.	Fes.	Medio	Velocidade
00	17	23	19	55
01	7	20	11	55
02	7	15	9	57
03	2	14	5	57
04	3	11	5	60
05	11	7	10	61
06	37	11	30	58
07	75	12	57	56
08	90	25	72	56
09	80	56	73	56
10	96	77	90	56
11	98	101	99	55
12	87	98	90	55
13	104	109	106	56
14	88	73	83	58
15	96	39	80	57
16	94	63	85	57
17	96	53	84	57
18	91	62	83	56
19	106	66	94	55
20	110	75	100	55
21	85	83	84	55
22	61	70	63	56
23	32	43	35	57
TOTAL	1.574	1.202	1.467	
MEDIA HORARIA	66	50	61	57





Intensidade diaria na semana: 1.467
% pesados na semana: 2,71%

Observacións:

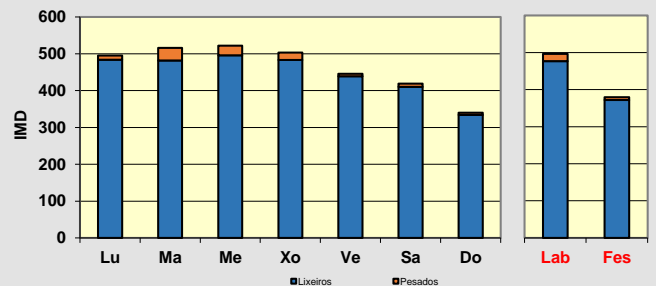
CAMPAÑA DE AFOROS 2020 DA REDE VIARIA DA DEPUTACIÓN DE PONTEVEDRA

Estación:	EP9504	Aforo:	ÚNICO	Tipo:	NEUMÁTICA
Estrada:	EP9504	Concello:	RIBADUMIA	Grupo:	2
Nome:	LEIRO - BESOMAÑO - RIBADUMIA	Día inicial:	08/06/2020	Coord. UTM X:	521737,00
Treito:	LEIRO - BESOMAÑO - RIBADUMIA	Día final:	15/06/2020	Coord. UTM Y:	4708097,00
Intervalo:	0+000 a 2+870	P. q. aforo:	0+360	Datum:	WGS84 29N
IMD:	438	% pesados:	3,42%	Distribución:	53 % - 47 %



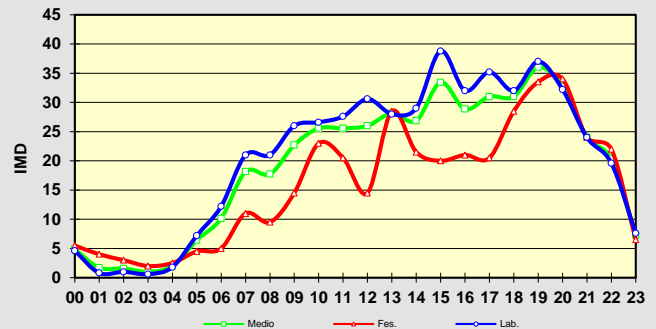
Aforo semanal

	Lixeiros	Pesados	% Pes.	Velocidade
Lu	484	11	2,2 %	69
Ma	482	34	6,6 %	68
Me	496	26	5,0 %	68
Xo	483	20	4,0 %	67
Ve	439	7	1,6 %	69
Sa	410	9	2,1 %	69
Do	334	6	1,8 %	67
Lab	477	20	3,9 %	68
Fes	372	8	2,0 %	68



Día medio

	Lab.	Fes.	Medio	Velocidade
00	5	6	5	66
01	1	4	2	74
02	1	3	2	73
03	1	2	1	69
04	2	3	2	66
05	7	5	6	79
06	12	5	10	78
07	21	11	18	69
08	21	10	18	71
09	26	15	23	69
10	27	23	26	62
11	28	21	26	65
12	31	15	26	69
13	28	29	28	68
14	29	22	27	67
15	39	20	33	70
16	32	21	29	70
17	35	21	31	65
18	32	29	31	66
19	37	34	36	68
20	32	34	33	65
21	24	24	24	69
22	20	22	20	70
23	8	7	7	75
TOTAL	496	380	463	
MEDIA HORARIA	21	16	19	69



Intensidade diaria na semana: 463
% pesados na semana: 3,49%

Observacións:

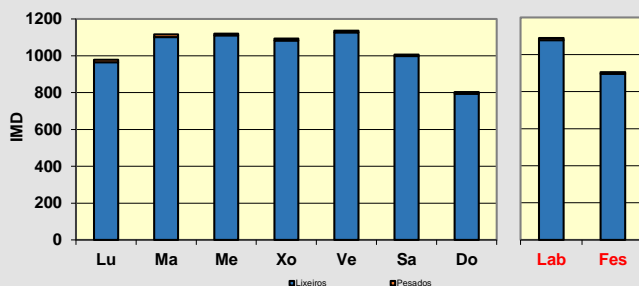
CAMPAÑA DE AFOROS 2020 DA REDE VIARIA DA DEPUTACIÓN DE PONTEVEDRA

Estación:	EP9601	Aforo:	ÚNICO	Tipo:	NEUMÁTICA
Estrada:	EP9601	Concello:	VILAGARCÍA	Grupo:	2
Nome:	VILAGARCÍA - CEA - CASTROGUNDÍN	Día inicial:	28/07/2020	Coord. UTM X:	521763,00
Treito:	VILAGARCÍA - CEA - CASTROGUNDÍN	Día final:	04/08/2020	Coord. UTM Y:	4715784,00
Intervalo:	0+000 a 1+613	P. q. aforo:	0+130	Datum:	WGS84 29N
IMD:	802	% pesados:	1,12%	Distribución:	50 % - 50 %



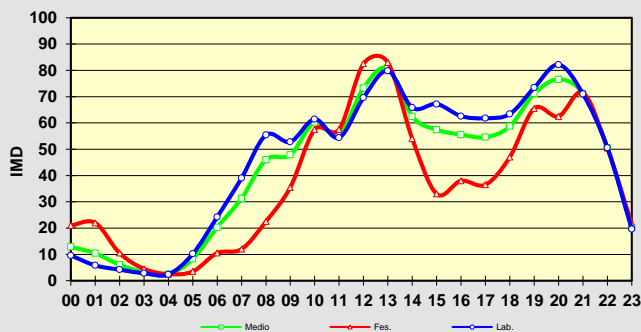
Aforo semanal

	Lixeiros	Pesados	% Pes.	Velocidade
Lu	965	13	1,3 %	59
Ma	1.102	14	1,3 %	58
Me	1.111	10	0,9 %	59
Xo	1.083	11	1,0 %	58
Ve	1.127	10	0,9 %	59
Sa	998	9	0,9 %	58
Do	794	9	1,1 %	57
Lab	1.078	12	1,1 %	59
Fes	896	9	1,0 %	58



Día medio

	Lab.	Fes.	Medio	Velocidade
00	10	21	13	59
01	6	22	10	55
02	4	11	6	59
03	3	5	3	56
04	2	3	2	65
05	10	4	8	62
06	24	11	20	64
07	39	12	31	61
08	55	23	46	57
09	53	36	48	57
10	61	58	60	56
11	54	58	55	57
12	70	83	73	57
13	80	83	81	59
14	66	54	62	61
15	67	33	57	62
16	63	38	56	60
17	62	37	55	59
18	63	47	59	58
19	73	66	71	58
20	82	63	77	56
21	71	72	71	57
22	51	51	51	58
23	20	22	20	60
TOTAL	1.089	905	1.037	
MEDIA HORARIA	45	38	43	59



Intensidade diaria na semana: **1.037**

% pesados na semana: **1,05%**

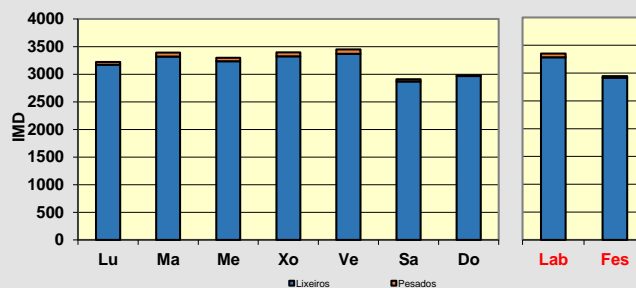
Observacións:

CAMPAÑA DE AFOROS 2020 DA REDE VIARIA DA DEPUTACIÓN DE PONTEVEDRA

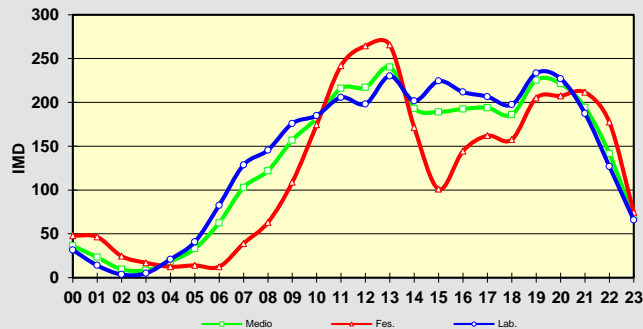
Estación:	EP9703 TREITO 2	Aforo:	ÚNICO	Tipo:	NEUMÁTICA
Estrada:	EP9703	Concello:	VILANOVA / PONTEARNELAS	Grupo:	2
Nome:	VILANOVA - PONTEARNELAS	Día inicial:	06/07/2020	Coord. UTM X:	519230,00
Treito:	EP.9005 - PONTEARNELAS	Día final:	13/07/2020	Coord. UTM Y:	4709725,00
Intervalo:	2+975 a 5+498	P. q. aforo:	4+740	Datum:	WGS84 29N
IMD:	2.283	% pesados:	2,01%	Distribución:	51 % - 49 %


Aforo semanal

	Lixeiros	Pesados	% Pes.	Velocidade
Lu	3.172	51	1,6 %	58
Ma	3.319	70	2,1 %	58
Me	3.237	60	1,8 %	58
Xo	3.323	72	2,1 %	58
Ve	3.369	81	2,3 %	58
Sa	2.869	40	1,4 %	58
Do	2.966	15	0,5 %	56
Lab	3.284	67	2,0 %	58
Fes	2.918	28	0,9 %	57


Día medio

	Lab.	Fes.	Medio	Velocidade
00	32	48	36	60
01	14	47	23	60
02	4	25	10	61
03	5	17	8	59
04	21	13	19	61
05	41	14	33	65
06	83	13	63	61
07	129	39	103	60
08	146	63	122	57
09	176	109	157	57
10	185	175	182	57
11	206	242	216	57
12	198	265	217	56
13	230	266	240	58
14	202	172	193	60
15	224	101	189	60
16	212	145	193	58
17	207	162	194	58
18	197	158	186	57
19	233	205	225	57
20	227	208	222	56
21	187	212	194	56
22	127	178	141	55
23	66	75	68	58
TOTAL	3.351	2.945	3.235	
MEDIA HORARIA	140	123	135	58


Intensidade diaria na semana: **3.235**
% pesados na semana: **1,72%**
Observacións:

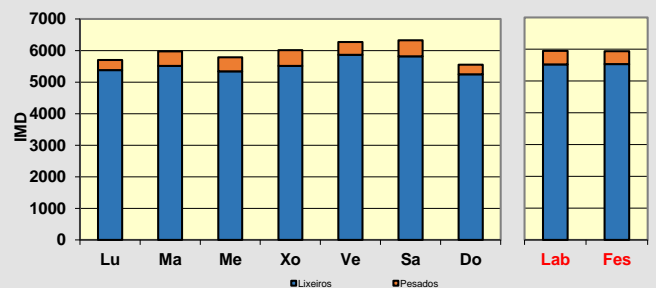
CAMPAÑA DE AFOROS 2020 DA REDE VIARIA DA DEPUTACIÓN DE PONTEVEDRA

Estación:	EP9803	Aforo:	ÚNICO	Tipo:	NEUMÁTICA
Estrada:	EP9803	Concello:	ILLA DE AROUSA	Grupo:	2
Nome:	EMBARCADOIRO - CENTRO	Día inicial:	06/07/2020	Coord. UTM X:	510912,00
Treito:	EMBARCADOIRO - CENTRO	Día final:	13/07/2020	Coord. UTM Y:	4712232,00
Intervalo:	0+000 a 1+167	P. q. aforo:	0+580	Datum:	WGS84 29N
IMD:	3.354	% pesados:	9,06%	Distribución:	62 % - 38 %



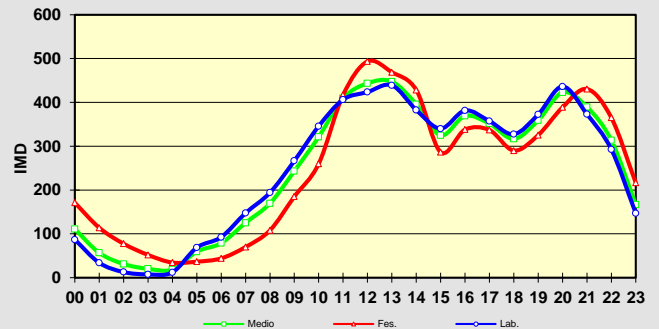
Aforo semanal

	Lixeiros	Pesados	% Pes.	Velocidade
Lu	5.382	315	5,5 %	40
Ma	5.510	462	7,7 %	41
Me	5.341	446	7,7 %	40
Xo	5.516	497	8,3 %	40
Ve	5.865	409	6,5 %	41
Sa	5.816	506	8,0 %	39
Do	5.251	304	5,5 %	39
Lab	5.523	426	7,2 %	41
Fes	5.534	405	6,8 %	39



Día medio

	Lab.	Fes.	Medio	Velocidade
00	87	171	111	45
01	34	114	57	45
02	13	78	31	49
03	8	52	20	47
04	12	35	19	51
05	69	37	59	48
06	93	44	79	49
07	147	70	125	49
08	194	108	169	43
09	267	185	243	42
10	346	260	321	39
11	406	417	409	36
12	424	494	444	35
13	439	469	448	37
14	383	429	396	40
15	340	287	325	43
16	382	338	369	40
17	357	337	352	41
18	327	290	317	42
19	373	326	359	41
20	436	389	423	39
21	373	431	389	37
22	293	365	313	39
23	147	217	167	43
TOTAL	5.949	5.939	5.946	
MEDIA HORARIA	248	247	248	43



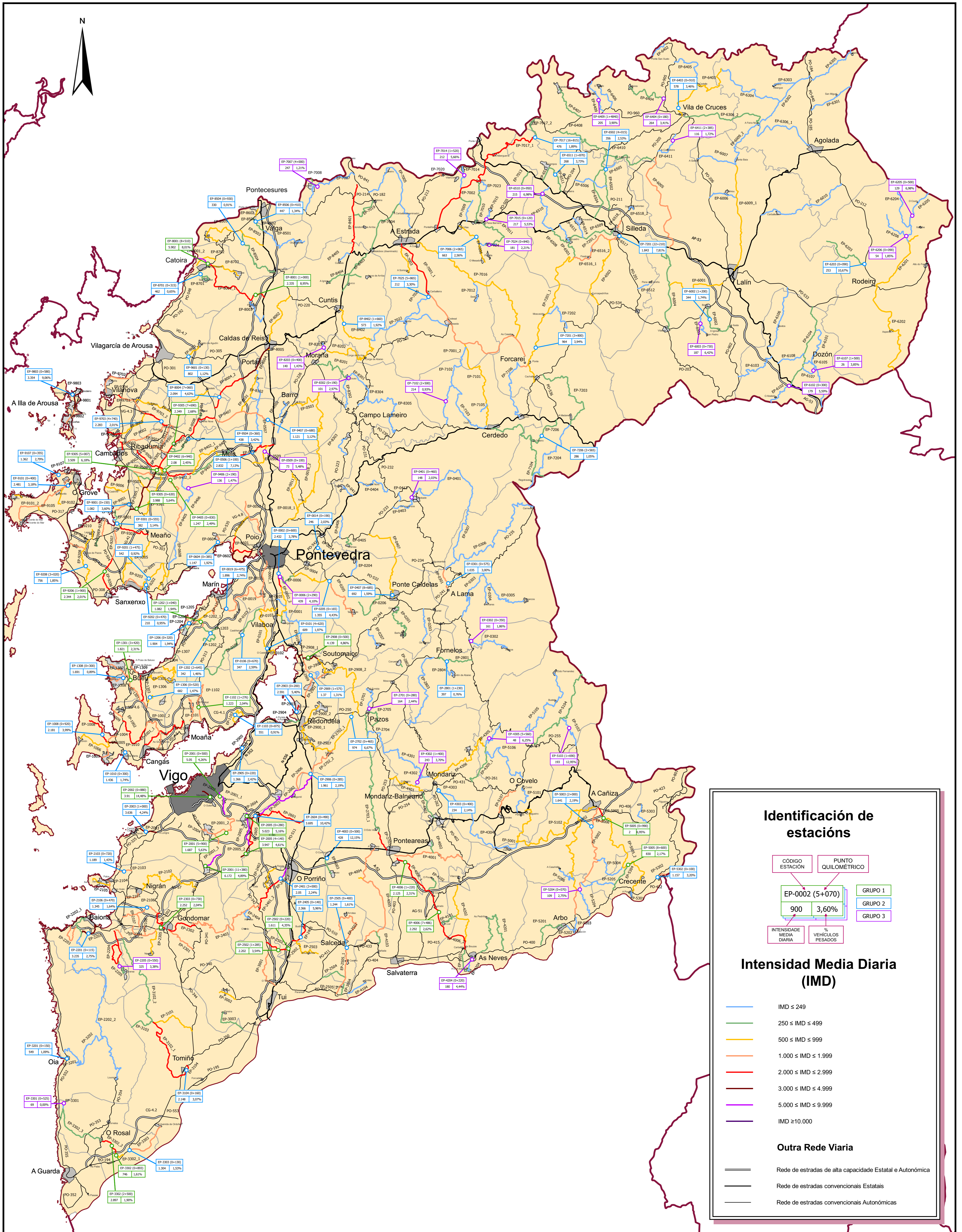
Intensidade diaria na semana: **5.946**

% pesados na semana: **7,06%**

Observacións:

MAPA DE IMD DE VEHÍCULOS TOTAL





MAPA DE IMD DE VEHÍCULOS PESADOS



