



Plan de aforos

2017



Presentación

A Deputación de Pontevedra presenta o Plan de aforos 2017, documento no que se recompila e analiza a información obtida sobre o tráfico nas estradas da súa competencia durante o ano 2017.

O obxecto deste documento é dar a coñecer a demanda de mobilidade nas estradas de titularidade da Deputación de Pontevedra, é dicir, o uso que se fai destas infraestruturas, e tamén facilitar, o acceso aos datos correspondentes ao Plan de aforos de 2017.

Trátase dun estudo centrado na obtención do parámetro da intensidade media diaria (IMD) do tráfico, que representa o número de vehículos que transitan como media ao día nas estradas que compoñen a rede viaria. Obtéñense tamén outros parámetros relacionados coa circulación, necesarios para posteriores estudos de trazado e actuacións de conservación na rede.

Este estudo lévase a cabo a partir das medidas reais efectuadas nas estradas cos denominados “aforos”. Neste proceso de medición, obtense unha gran cantidade de datos, que foron debidamente tratados e analizados para obter a información máis relevante presentada neste documento.

En conxunto, realizáronse un total de 400 aforos, o que permite ter datos de tráfico cunha distribución espacial representativa, ao haber como mínimo un aforo para cada estrada. Estes datos de tráfico reflíctense nunha ficha por cada estación cos datos de intensidade media diaria en 2017, coa indicación da porcentaxe de vehículos pesados e, entre outros datos, a distribución horaria do tráfico.

Cos datos reunidos elaboráronse tamén os mapas de IMD da provincia, nos que se representa con cores a intensidade de vehículos totais e pesados que circulan pola totalidade da rede provincial.

Para a Deputación de Pontevedra este documento é unha ferramenta de traballo fundamental na xestión e explotación das estradas, así como un instrumento para a planificación e decisión de novas actuacións en infraestruturas.

- · k- O # @ V DE ESTACIONES
- FICHAS DE AFOROS
- MAPA DE IMD DE VEHÍCULOS TOTAL
- MAPA DE IMD DE VEHÍCULOS PESADOS



k-O #@V DE ESTACÓNS



CONCELLO	CÓDIGO	DENOMINACIÓN) ° ESTRADA	TIPO) - AFORO	LONX. (m)	P.Q. DO AFORO	IMD LIXEIROS	IMD PESADOS 2017	IMD TOTAL	DISTRIBUCIÓN POR SENTIDOS
P\ Vu-†-) k°	0001	B/ku\ O - c° V@ \ y†° - P\ Vu- o° U h° @	D	4.890	1+550	264	3	267	53-47
P\ Vu-†-) k°	0002	M° k# \ - T\ U --° - F@y-@@ \	S	5.610	5+020	976	37	1.013	44-56
P\ Vu-†-) k°	0004	M° k# ^ V - P@ \ u\ o- A R- @ \ o°	D	4.362	0+450	1.040	29	1.069	47-53
P\ Vu-†-) k°	0006	M° k# ^ V - Lyj y@ \ o	D	2.470	0+690	673	27	700	54-46
P\ Vu-†-) k°	0011	G° u\ U \ ku\ - ° o° y8° o(h\ Vu@° V) \ #° auk\)	D	4.396	0+640	1.363	32	1.395	49-51
P\ Vu-†-) k°	0012	U . V @ @ F@y-@@ \	S	4.990	4+020	1.522	44	1.566	47-53
P\ Vu-†-) k°	0014	T\ U " \ - s° @y-@° O	D	3.020	0+200	274	8	282	50-50
P\ Vu-†-) k°	0017	\ †° \ - c° U h° Y ^	D	3.159	2+000	939	30	969	56-44
P\ Vu-†-) k°	0018	X- †- - AU @ Ech-) k-8y-@° . Tk-@ \ IX-†--A I8k-@	D	18.853	1+380	838	27	865	48-52
P\ Vu-†-) k°	0018	X- †- - AU @ Ech-) k-8y-@° . Tk-@ \ II A I8k-@ - Ech-) k-8y-@°	D	18.853	14+875	741	19	760	51-49
P\ Vu-†-) k°	0019	F@y-@@ \ - M° k@V	D	6.827	0+620	462	8	470	52-48
V@ " \ °	0101	P\ au-U @ ^ V- A#yY°	D	4.930	0+050	484	3	487	45-55
V@ " \ °	0102	A#yY° - P-) k°) ° oV° †° @ o	D	770	0+480	649	41	690	50-50
V@ " \ °	0103	N550 - L° 8 \ #° au@-@° oTk-@ \ I	D	5.300	0+530	1.345	34	1.379	52-48
V@ " \ °	0103	N550 - L° 8 \ #° au@-@° a Tk-@ \ II	D	5.300	3+500	487	4	491	53-47
V@ " \ °	0104	R° U° Q I8k-@) - 7@y-@@ \	D	640	0+330	304	51	355	49-51
†@ " \ °	0105	B/ku\ O - ° k° U° @ @° - N550	D	1.220	0+490	305	15	320	56-44
V@ " \ °	0106	L° 8 \ #° au@-@° o- c\ u\ kk-) \ V) \ - #ky-) - M° #-@°	D	7.160	0+600	292	3	295	43-57
P\ Vu- #° Q - O o	0201	P\ Vu- #° Q - O o- #° auk\ "° k"y) \	D	5.440	1+300	279	6	285	49-51
P\ Vu- #° Q - O o	0202	PO255 - P° - \ o	D	340	0+050	464	15	479	48-52
P\ Vu- #° Q - O o	0203	C° k@-O- ° V#-y	D	3.550	0+640	216	2	218	47-53
P\ Vu- #° Q - O o	0204	PO255 - M@ ^ V	D	1.650	1+400	190	60	250	49-51



CONCELLO	CÓDIGO	DENOMINACIÓN) ° ESTRADA	TIPO DE AFORO	LONX. (m)	P.Q. DO AFORO	IMD LIXEIROS	IMD PESADOS 2017	IMD TOTAL	DISTRIBUCIÓN POR SENTIDOS
P\Vu-#° Q -O o	0205	R-@o° -T° "\°) -Q	D	5.200	0+130	1.593	50	1.643	48-52
P\Vu-#° Q -O o	0206	P\Vu-#° Q -O o-P° k°) ° -xyau, Vo	D	4.200	0+950	558	7	565	50-50
P\Vu-#° Q -O o	0207	° B°oy° -C°=° B°	D	2.300	0+100	281	2	283	50-50
AL° U°	0301	AL° U° -h\Vu-) \t-k)y8\	D	2.090	0+600	1.358	44	1.402	51-49
AL° U°	0302	B-k)y#@\ - ° OCE -E@°\ °	D	5.221	0+330	95	9	104	54-46
AL° U°	0303	G° CEu- - ° o°-kU@° o	D	6.620	6+300	104	9	113	48-52
AL° U°	0304	° o°-kU@° o-L@° k-o	D	2.090	1+850	44	1	45	49-51
AL° U°	0305	° o°-kU@° o-P@° k-\o	D	7.273	2+000	115	2	117	52-48
AL° U°	0306	h\Vu-) \t-k)y8\ -C° U° -o-o-B° k#@	D	16.271	1+800	260	5	265	48-52
AL° U°	0307	\h-o\ -C° k\@	D	8.900	0+500	200	5	205	49-51
C\U° "°) -	0401	C° k"° @)\ -C° k\@	D	9.400	4+600	181	16	197	47-53
C\U° "°) -	0403	C° k"° @)\ -R° "\k) -Q	D	2.670	0+820	95	3	98	47-53
C\U° "°) -	0404	V@o#^V -cyh-) k@°\o	D	4.200	0+570	196	9	205	48-52
C\U° "°) -	0405	° CEou-@° -AQ\ 7k-@	D	1.530	0+300	359	5	364	51-49
C\U° "°) -	0406	V@ V\ t° -T-V\ k@	D	2.280	0+700	254	4	258	50-50
C\U° "°) -	0407	B\k-O -P\Vu-#° Q -O o	D	9.080	0+100	484	9	493	48-52
C\U° "°) -	0412	P° k°) ° -T-V\ k@	D	1.350	0+880	209	2	211	53-47
C\U° "°) -	0413	P° k° Y\o-h@#° #u\ kB	D	930	0+520	242	10	252	52-48
B° kk\	0502	I@k-CE-S° V"° k-@	D	1.840	0+950	127	5	132	55-45
B° kk\	0503	M° V--R° ^V	D	3.634	0+935	682	25	707	49-51
B° kk\	0504	P-k) -#° V° @Tk@""	D	2.180	1+000	206	5	211	59-41
B° kk\	0505	N550 -I8k-CE) -h-k) -#° V° @	D	1.210	0+200	545	15	560	53-47
B° kk\	0506	Cykk\ -P\ku-O	S	3.720	1+100	3.028	193	3.221	48-52
B° kk\	0507	P\ku-O -V° @° o-P\ku° o	D	7.430	2+620	296	21	317	50-50
B° kk\	0508	Cykk\ -S° V° U° k\	D	2.810	0+400	679	25	704	43-57



CONCELLO	CÓDIGO	DENOMINACIÓN) ° ESTRADA	TIPO DE AFORO	LONX (m)	P.Q. DO AFORO	IMD LIXEIROS	IMD PESADOS 2017	IMD TOTAL	DISTRIBUCIÓN POR SENTIDOS
BARRO	0509	RAMAL) ° IGREXA - PORTELA	D	273	0+100	87	4	91	53-47
POIO	0601	PORTOSANTO - CAMPELO - C550	S	3.530	3+300	2.627	96	2.723	53-47
POIO	0602	PORTOSANTO - LOURIDO - CAMPELO	D	3.730	0+280	3.906	325	4.231	49-51
POIO	0603	C550 - MUE\ - CAMPAN^	D	2.195	0+340	991	16	1.007	47-53
POIO	0604	C550 - CASALVITO - \ PEREIRO	D	1.490	0+500	1.710	36	1.746	54-46
POIO	0607	PEIRAO - BESADA	D	100	0+080	71	7	78	50-50
POIO	0608	SAMIEIRA - BUSTO	D	4.200	0+480	576	21	597	50-50
CANGAS	1001	CANGAS - COIRO - ° MADALENA	D	4.800	4+750	1.171	29	1.200	68-32
CANGAS	1002	° MADALENA - ALD_ N	D	4.750	0+400	2.575	61	2.636	52-48
CANGAS	1003	RODEIRA - BOUBETA	D	1.730	1+250	2.122	75	2.197	48-52
CANGAS	1004	VILARIÑO - \ H	D	1.185	0+650	2.337	90	2.427	52-48
CANGAS	1005	\ VISO - \ H	S	995	0+100	3.852	132	3.984	49-51
CANGAS	1006	\ H - DON^N	D	4.344	0+950	1.662	30	1.692	52-48
CANGAS	1007	ACCESO _ PRAIA DE NERGA	D	1.500	0+100	1.512	34	1.546	54-46
CANGAS	1008	\ H - VILANOVA	D	3.100	0+900	2.977	105	3.082	55-45
CANGAS	1009	ACCESO _ PRAIA) - MENDUBA	D	1.146	0+370	1.383	15	1.398	55-45
CANGAS	1010	ACCESO _ PRAIA) - LIM/NS	D	414	0+300	1.844	20	1.864	54-46
CANGAS	1011	ACCESO ° \ MONTE CARRASCO	D	480	0+200	728	67	795	52-48
MOAÑA	1101	MOAÑA - †ERDUCEDO	D	2.627	0+810	1.870	75	1.945	51-49
MOAÑA	1102	MEIRA - FRAGA	D	5.227	1+300	1.537	62	1.599	47-53
MOAÑA	1103	SAN " @ @ \ - DOMAIO	D	2.441	0+870	837	22	859	44-56
MOAÑA	1104	MOAÑA - COIRO	D	3.902	0+130	3.082	95	3.177	54-46
MARBN	1201	MARBN - PENIZAS. TREITO I ` MARBN-CASTRO	D	3.460	0+650	1.721	28	1.749	53-47
MARBN	1201	MARBN - PENIZAS. TREITO II ` CASTRO-PENIZAS	D	3.460	2+750	892	13	905	44-56



CONCELLO	CÓDIGO	DENOMINACIÓN) ° ESTRADA	TIPO DE AFORO	LONX. (m)	P.Q. DO AFORO	IMD LIXEIROS	IMD PESADOS 2017	IMD TOTAL	DISTRIBUCIÓN POR SENTIDOS
MARÍN	1202	SEIXO - SANTO TOM/ DE PIÑEIRO. TREITO I SEIXO-GLORIETA	D	5.278	1+200	1.194	19	1.213	43-57
MARÍN	1202	SEIXO - SANTO TOM/ DE PIÑEIRO. TREITO II GLORIETA-SANTO TOMÉ DE PIÑEIRO	D	5.278	2+800	428	24	452	56-44
MARÍN	1203	\ CAMPO - PARDAVILA	D	1.085	0+300	586	20	606	53-47
MARÍN	1204	ACCESO \ PRAIA DE LOIRA	D	716	0+390	691	12	703	50-50
MARÍN	1205	ACCESO \ PRAIA DE AGUETE	D	364	0+250	298	6	304	81-19
MARÍN	1206	ACCESO \ PEIRAO DE AGUETE	D	1.010	0+300	1.514	25	1.539	26-74
BUEU	1301	ALTO) ° PORTELA - BELUSO	D	4.287	3+430	2.953	59	3.012	50-50
BUEU	1302	BELUSO - CABO UDRA	D	1.920	0+600	2.004	51	2.055	50-50
BUEU	1303	BANDA D\ RD - A PORTELA	D	2.582	1+220	2.948	60	3.008	53-47
BUEU	1304	BUEU – IGREXARIO DE CELA	D	3.170	1+150	560	18	578	56-44
BUEU	1305	IGREXARIO DE CELA - OUTEIRO - BUEU	D	3.850	1+730	681	16	697	47-53
BUEU	1306	° PORTELA - ERMELO	D	3.973	0+520	834	33	867	50-50
BUEU	1307	ACCESO \ PRAIA LAPAM \ N	D	195	0+050	586	9	595	54-46
BUEU	1308	ACCESO \ PRAIA) - LAGOS	D	2.490	0+380	2.011	27	2.038	50-50
BUEU	1309	ACCESO \ PRAIA) - BELUSO	D	883	0+450	1.221	17	1.238	51-49
VIGO	2001	\ CALVARIO - A GARRIDA. TREITO I \ CALVARIO- A-55	S	11.840	2+400	6.048	219	6.267	69-31
VIGO	2001	\ CALVARIO - A GARRIDA. TREITO II \ A-55 - A GARRIDA	S	11.840	11+700	8.246	425	8.671	46-54
VIGO	2002	GRAN VÍA - A†-V@°) - MADRID	D	1.492	0+900	7.457	1.193	8.650	49-51
VIGO	2003	CORUXO - CANIDO	D	1.660	0+295	5.652	602	6.254	53-47
VIGO	2004	BEADE - CARNEIRAS	S	1.710	1+010	3.329	168	3.497	51-49
VIGO	2005	MEIXOEIRO-CUVI. TREITO I MEIXOEIRO-CRU-° U - Vu\ #\ ° EP2605	S	4.730	0+290	6.412	337	6.749	43-57
VIGO	2005	MEIXOEIRO-CUVI. TREITO II, CRUZAMENTO COA EP2605	S	4.730	4+200	5.434	226	5.660	55-45
NIGRÁN	2101	ACCESO AO CEÁN	D	1.425	0+200	2.391	68	2.459	52-48



CONCELLO	CÓDIGO	DENOMINACIÓN DA ESTRADA	TIPO DE AFORO	LONX (m)	P.Q. DO AFORO	IMD LIXEIROS	IMD PESADOS 2017	IMD TOTAL	DISTRIBUCIÓN POR SENTIDOS
NIGRÁN	2102	NIGRÁN - VINCIOS	D	9.820	0+100	1.256	38	1.294	50-50
NIGRÁN	2103	PRIEGUE - PRADO	D	1.220	0+700	1.730	47	1.777	52-48
NIGRÁN	2104	PANXÓN - PATOS	D	1.200	0+600	2.291	100	2.391	47-53
NIGRÁN	2105	PANXÓN - O MONTEFERRO	D	1.910	0+550	911	24	935	51-49
NIGRÁN	2106	A RAMALLOSA - PARADA	D	4.220	2+700	1.234	47	1.281	49-51
NIGRÁN	2107	EP. A RAMALLOSA - PARADA A VILARIÑO	D	1.280	0+900	2.393	85	2.478	48-52
NIGRÁN	2108	ACCESO A DONAS	D	890	0+580	1.877	57	1.934	53-47
BAIONA	2201	BAIONA - BAÍÑA - FONTES	D	2.615	1+570	945	45	990	52-48
BAIONA	2202	BAIONA - LOUREZA	D	24.188	19+250	354	27	381	48-52
BAIONA	2203	BAREDO - EP. BAIONA-LOUREZA	D	3.294	3+090	465	14	479	51-49
BAIONA	2204	SABARÍS - BELESAR	D	6.327	1+220	2.878	168	3.046	49-51
BAIONA	2205	RAMAL Á GRANXA	D	1.642	1+380	435	59	494	46-54
GONDOMAR	2301	GONDOMAR - PEITIEIROS	D	3.341	0+400	2.371	56	2.427	49-51
GONDOMAR	2302	GONDOMAR - CHAÍN - MORGADÁNS	D	3.250	0+850	2.513	66	2.579	50-50
GONDOMAR	2303	GONDOMAR - VILAZA - PARADA	D	2.639	0+325	2.875	77	2.952	49-51
GONDOMAR	2304	DONAS - MAÑUFE	D	3.265	2+440	1.155	26	1.181	52-48
GONDOMAR	2305	MAÑUFE - NANDE	D	2.849	0+410	1.142	27	1.169	51-49
O PORRIÑO	2401	O PORRIÑO - MOSENDE	S	5.230	1+100	4.081	162	4.243	54-46
O PORRIÑO	2402	O PORRIÑO - TORNEIROS	D	2.660	0+100	1.269	238	1.507	47-53
O PORRIÑO	2403	MOSENDE - MORGADÁNS	D	11.484	1+300	1.000	38	1.038	49-51
O PORRIÑO	2404	ACCESO A CHENLO	D	1.260	0+890	338	2	340	51-49
O PORRIÑO	2405	CERQUIDO - BUDIÑO	S	2.564	0+900	1.905	114	2.019	51-49
SALCEDA DE CASELAS	2501	SALCEDA - A PICOÑA	D	5.500	0+600	1.765	33	1.798	51-49
SALCEDA DE CASELAS	2502	CERQUIDO - RIBADELOURO. TREITO I, CERQUIDO - A-55	S	2.730	0+200	1.837	130	1.967	49-51



CONCELLO	CÓDIGO	DENOMINACIÓN DA ESTRADA	TIPO DE AFORO	LONX. (m)	P.Q. DO AFORO	IMD LIXEIROS	IMD PESADOS 2017	IMD TOTAL	DISTRIBUCIÓN POR SENTIDOS
SALCEDA DE CASELAS	2502	CERQUIDO - RIBADELOURO. TREITO II, A-55 - RIBADELOURO	S	2.730	1+200	2.566	117	2.683	50-50
SALCEDA DE CASELAS	2503	CERQUIDO - BORRALIÑO	D	3.580	1+100	841	116	957	38-62
SALCEDA DE CASELAS	2504	ENTENZA - SOUTELO	D	2.560	0+300	342	30	372	52-48
SALCEDA DE CASELAS	2505	SALCEDA - CALDELAS	D	5.114	0+400	1.916	52	1.968	51-49
MOS	2601	MOS - PUXEIROS	S	5.678	5+400	2.625	369	2.994	68-32
MOS	2602	PEINADOR - LOUREDO	S	4.515	0+135	6.821	289	7.110	49-51
MOS	2603	PUXEIROS - PEINADOR	S	2.805	2+200	7.661	668	8.329	50-50
MOS	2604	PUXEIROS - EP. MEIXOEIRO-CUVI	S	1.350	0+680	3.962	452	4.414	54-46
MOS	2605	REBULLÓN - EP. MEIXOEIRO-CUVI	D	2.977	0+260	1.929	459	2.388	48-52
PAZOS DE BORBÉN	2701	PAZOS - A ERMIDA	D	3.150	0+290	199	8	207	47-53
PAZOS DE BORBÉN	2702	AMOEDO - OS VALOS	D	8.020	0+500	458	46	504	45-55
PAZOS DE BORBÉN	2703	PAZOS - PONTEAREAS. TREITO I, PAZOS- PQ 13	D	14.866	4+000	314	12	326	54-46
PAZOS DE BORBÉN	2703	PAZOS - PONTEAREAS. TREITO II, PQ 13 - PONTEAREAS	D	14.866	13+900	2.475	141	2.616	52-48
PAZOS DE BORBÉN	2704	SEQUEIROS - CUARTOS DE BORBÉN	D	1.160	0+650	119	5	124	53-47
PAZOS DE BORBÉN	2705	PAZOS - BORBÉN	D	2.610	2+350	64	2	66	48-52
FORNELOS DE MONTES	2801	FORNELOS - ESTACAS	D	4.050	0+250	394	7	401	49-51
FORNELOS DE MONTES	2802	ACCESO A CALVOS	D	360	0+230	330	15	345	49-51
FORNELOS DE MONTES	2803	FORNELOS - FESTÍN	D	10.420	1+140	164	7	171	50-50
FORNELOS DE MONTES	2804	FORNELOS - VENTÍN	D	2.460	0+700	240	7	247	49-51
REDONDELA	2900	REDONDELA - VENTOSELA. TREITO I, REDONDELA - CENTRO TRANSFORMACIÓN DO AVE	D	2.580	0+200	2.302	87	2.389	57-43
REDONDELA	2900	REDONDELA - VENTOSELA. TREITO II, CENTRO TRANSFORMACIÓN DO AVE - VENTOSELA	D	2.580	1+800	1.063	45	1.108	50-50
REDONDELA	2901	CESANTES - O VISO - ALXÁN	D	3.690	3+600	2.115	69	2.184	52-48



CONCELLO	CÓDIGO	DENOMINACIÓN DA ESTRADA	TIPO DE AFORO	LONX. (m)	P.Q. DO AFORO	IMD LIXEIROS	IMD PESADOS 2017	IMD TOTAL	DISTRIBUCIÓN POR SENTIDOS
REDONDELA	2902	ACCESO Á PENEDA	D	1.360	1+130	38	3	41	54-46
REDONDELA	2903	REDONDELA - CATAPEIXE	D	850	0+200	3.615	108	3.723	48-52
REDONDELA	2904	REDONDELA - A PORTELA	D	1.220	0+700	481	14	495	50-50
REDONDELA	2905	ACCESO Á AREALONGA	D	350	0+235	1.560	46	1.606	67-33
REDONDELA	2906	OS VALOS - GUIZÁN	D	2.982	2+700	2.068	71	2.139	44-56
REDONDELA	2907	REDONDELA - CEPEDA	D	6.300	1+300	749	245	994	44-56
SOUTOMAIOR	2908	ARCADE - AMOEDO. TREITO I, ARCADE- PO-244	D	12.350	1+200	5.530	370	5.900	52-48
SOUTOMAIOR	2908	ARCADE - AMOEDO. TREITO II, PO -244 - AMOEDO	D	12.350	3+860	1.489	41	1.530	55-45
SOUTOMAIOR	2909	ARCADE - O VISO	D	2.080	1+590	2.122	27	2.149	55-45
TUI	3001	TUI - REBORDÁNS	D	4.012	3+500	380	24	404	51-49
TUI	3002	ACCESO A MALVAS	D	1.836	0+550	728	16	744	51-49
TUI	3003	AREAS - PEXEGUEIRO	D	3.315	3+050	293	6	299	52-48
TUI	3004	ACCESO Á IGLESIA CALDELAS	D	1.236	1+090	522	13	535	50-50
TOMIÑO	3101	TEBRA - CRISTELOS	D	4.940	4+500	348	18	366	50-50
TOMIÑO	3102	TOMIÑO - SABARÍS. TREITO II, A SARDIÑEIRA- O MONTEIRO	D	19.631	1+150	1.318	37	1.355	47-53
TOMIÑO	3102	TOMIÑO - SABARÍS. TREITO III, O MONTEIRO -SABARÍS	D	19.631	7+750	290	23	313	50-50
TOMIÑO	3102	TOMIÑO - SABARÍS. TREITO I, TOMIÑO - A SARDIÑEIRA	D	19.631	18+525	1.358	41	1.399	49-51
TOMIÑO	3103	CRISTELOS – BURGUEIRA	D	6.210	0+400	440	22	462	50-50
OIA	3201	ACCESO AO EMBARCADOIRO DE OIA	D	412	0+200	557	7	564	47-53
OIA	3202	OIA - TORROÑA	D	9.510	8+600	114	7	121	51-49
O ROSAL	3301	RAMAL DE SANXIÁN	D	687	0+500	92	20	112	52-48
O ROSAL	3302	TABAGÓN - O ROSAL - PORTOCELO. TREITO I, TABAGÓN - CG-4.2	S	10.516	0+900	1018	21	1039	51-49
O ROSAL	3302	TABAGÓN - O ROSAL - PORTOCELO. TREITO III, CG-4.2 - PORTOCELO	S	10.516	10+250	284	6	290	54-46



CONCELLO	CÓDIGO	DENOMINACIÓN DA ESTRADA	TIPO DE AFORO	LONX. (m)	P.Q. DO AFORO	IMD LIXEIROS	IMD PESADOS 2017	IMD TOTAL	DISTRIBUCIÓN POR SENTIDOS
O ROSAL	3303	TABAGÓN - GOIÁN	D	4.557	0+100	1.334	44	1.378	48-52
A GUARDA	3401	ACCESO AO PORTO DA GUARDA	S	866	0+350	3.512	196	3.708	55-45
PONTEAREAS	4001	PONTEAREAS - GUILLADE	D	8.200	1+025	1.877	39	1.916	48-52
PONTEAREAS	4002	CELEIROS - OLIVEIRA	D	1.160	0+080	437	31	468	48-52
PONTEAREAS	4003	CONFUCO - COUSO	S	2.180	0+500	398	32	430	53-47
PONTEAREAS	4004	ACCESO Á IGREXA DE GULÁNS	D	460	0+130	564	55	619	46-54
PONTEAREAS	4005	AREAS - ALXÁN - CABREIRA	D	12.125	0+560	1.855	67	1.922	52-48
PONTEAREAS	4006	PONTEAREAS - AS NEVES. TREITO I, PONTEAREAS - A-52	D	12.900	0+890	3.628	117	3.745	49-51
PONTEAREAS	4006	PONTEAREAS - AS NEVES. TREITO II, A-52- AS NEVES	S	12.900	7+120	3.506	101	3.607	50-50
SALVATERRA DE MIÑO	4101	MEDER - TABOEXA	D	2.180	0+270	405	17	422	48-52
SALVATERRA DE MIÑO	4102	LEIRADO - LIRA	D	2.891	0+530	421	12	433	53-47
SALVATERRA DE MIÑO	4103	ALXÁN - GRIXO	D	1.330	0+180	572	35	607	50-50
SALVATERRA DE MIÑO	4104	CALDELAS - PORTO	D	2.010	0+540	354	16	370	52-48
AS NEVES	4201	SETADOS - RIBARTEME - VIDE	D	10.430	0+500	738	31	769	49-51
AS NEVES	4202	TORTOREOS - RUBIOS - CARRASQUEIRA	D	7.270	3+080	505	36	541	47-53
AS NEVES	4203	TORTOREOS - ESTACIÓN	D	2.460	0+220	739	34	773	48-52
AS NEVES	4204	AS NEVES - ESTACIÓN	D	2.065	0+220	195	6	201	62-38
MONDARIZ	4301	RÍOFRIO - BORBÉN	D	9.530	7+300	93	4	97	55-45
MONDARIZ	4302	RÍOFRIO - VILAR	D	1.840	1+400	219	5	224	53-47
MONDARIZ	4303	MONDARIZ - MEIROL	D	5.892	5+530	353	7	360	55-45
MONDARIZ	4304	MEIROL - ENLACE DA AUTOVÍA	D	4.700	1+480	207	5	212	44-56
MONDARIZ	4305	LOUGARES - PIÑEIRO	D	8.920	5+500	28	0	28	64-36
MONDARIZ	4306	PONTE VAL - BARCIA DE MERA. TREITO I	D	9.600	0+600	795	16	811	54-46



CONCELLO	CÓDIGO	DENOMINACIÓN DA ESTRADA	TIPO DE AFORO	LONX. (m)	P.Q. DO AFORO	IMD LIXEIROS	IMD PESADOS 2017	IMD TOTAL	DISTRIBUCIÓN POR SENTIDOS
MONDARIZ	4306	PONTE VAL - BARCIA DE MERA, TREITO II	D	9.600	4+000	370	8	378	51-49
MONDARIZ	4307	ACCESO Á IGREXA SABAXÁNS	D	1.580	0+400	180	6	186	55-45
MONDARIZ BALNEARIO	4401	MONDARIZ BALNEARIO - FOZARA	D	4.430	0+900	706	11	717	50-50
MONDARIZ BALNEARIO	4402	MONDARIZ BALNEARIO - VILASOBROSO	D	2.800	0+400	486	9	495	59-41
A CAÑIZA	5001	A FRANQUEIRA - CEBREIRO	D	2.750	0+080	249	5	254	49-51
A CAÑIZA	5002	A CAÑIZA - MOURENTÁN	D	12.790	1+450	935	23	958	51-49
A CAÑIZA	5003	A CAÑIZA - ARBO	S	12.490	0+270	1.295	26	1.321	49-51
A CAÑIZA	5004	VALEIXE - VILLAR	D	4.520	4+100	292	7	299	53-47
A CAÑIZA	5005	A CAÑIZA - POUSA (PO-400)	S	13.200	0+400	4.335	217	4.552	51-49
A CAÑIZA	5006	ENLACE A CAÑIZA-ARBO - A CAÑIZA-CRECENTE	D	1.280	1+050	917	72	989	48-52
COVELO	5101	COVELO - A LAMOSA	D	3.875	3+700	120	3	123	52-48
COVELO	5102	A LAMOSA - A FRANQUEIRA - AS ACHAS	D	16.250	13+800	50	28	78	19-81
COVELO	5103	PRADO - MONCELOS	D	4.100	1+650	134	9	143	53-47
COVELO	5104	MACEIRA - AVIÓN	D	11.650	0+830	269	16	285	48-52
COVELO	5105	MACEIRA - A GRAÑA	D	11.550	2+900	106	3	109	50-50
COVELO	5106	COVELO - BARCIA DE MERA	D	8.180	1+760	168	9	177	48-52
COVELO	5107	COVELO - PARAÑO	D	3.130	2+940	1.463	51	1.514	49-51
ARBO	5201	ARBO - CABEIRAS - BARCELAS	D	4.370	0+700	660	15	675	52-48
ARBO	5202	ARBO-EMBARCADOIRO	D	1.820	0+670	272	11	283	50-50
ARBO	5203	PO400 - ESTACIÓN	D	1.550	0+950	275	4	279	47-53
ARBO	5204	A ERMIDA - CEQUELIÑOS	D	3.477	0+100	136	13	149	50-50
ARBO	5205	A LOMBA - ALBEOS	D	4.030	0+200	170	18	188	49-51
ARBO	5206	ACCESO A LUNEDA	D	2.970	0+200	162	17	179	51-49
CRECENTE	5301	ACCESO Á ESTACIÓN DE POUSA	D	700	0+100	151	12	163	50-50



CONCELLO	CÓDIGO	DENOMINACIÓN DA ESTRADA	TIPO DE AFORO	LONX. (m)	P.Q. DO AFORO	IMD LIXEIROS	IMD PESADOS 2017	IMD TOTAL	DISTRIBUCIÓN POR SENTIDOS
CRECENTE	5302	ACCESO Á PONTE DE FRIEIRA	D	1.080	0+100	523	25	548	51-49
CRECENTE	5303	PADROSOS - AMEIXEIRAS	D	2.610	0+600	27	2	29	55-45
CRECENTE	5304	VILAR - ALBEOS	D	3.060	2+500	462	23	485	48-52
LALÍN	6001	LALÍN - BOTOS - GRESANDE	D	6.800	1+500	915	20	935	49-51
LALÍN	6002	BOTOS - MOURISCADE - A XESTA E RAMAL	D	4.540	1+200	469	10	479	48-52
LALÍN	6003	SOUTOLONGO - DOADE	D	2.250	0+700	194	12	206	48-52
LALÍN	6004	PRADO - VILATUXE	D	9.670	1+000	367	24	391	48-52
LALÍN	6005	PRADO - BODAÑO	D	11.330	10+200	357	27	384	50-50
LALÍN	6006	BERMES - PALMOU	D	2.930	0+500	122	24	146	49-51
LALÍN	6007	GOLETA - CERCIO - E. RODO - BRÁNTEGA	D	3.960	1+000	398	31	429	47-53
LALÍN	6009	LALÍN - RODO - BRÁNTEGA	S	16.640	11+050	172	8	180	50-50
LALÍN	6010	AS LAMAS - MUIENTA - VENTOSA	D	9.850	4+900	104	4	108	56-44
DOZÓN	6101	BIDUEIROS - AMEDO	D	9.420	7+500	75	13	88	48-52
DOZÓN	6102	CASTRO - DOZÓN - IRIXO	D	3.085	0+300	214	10	224	50-50
DOZÓN	6103	SANTO DOMINGO - SANGUIÑEDO	D	5.640	1+200	95	3	98	50-50
DOZÓN	6104	CASTRO - DOZÓN - SAA - A ROCHA	S	8.500	0+700	388	50	438	52-48
DOZÓN	6105	DOZÓN - PIÑEIRO	D	1.050	0+800	138	14	152	49-51
DOZÓN	6106	AS MACEIRAS - ALVARELLOS	D	6.790	0+300	140	17	157	52-48
DOZÓN	6107	DIZ - BIDUEIROS - AMEDO	D	1.980	1+500	40	3	43	47-53
DOZÓN	6108	N525 - REBOREDO - PARADA	D	2.930	0+200	92	6	98	48-52
RODEIRO	6201	RODEIRO - VILELA	D	7.100	0+565	866	42	908	52-48
RODEIRO	6202	RODEIRO - OSEIRA	D	11.840	0+300	863	61	924	51-49
RODEIRO	6203	NEGRELLOS - PEDROSO	D	5.500	0+100	392	42	434	52-48
RODEIRO	6204	A PORTELA - ANTAS DE ULLA	D	7.270	1+100	221	19	240	51-49



CONCELLO	CÓDIGO	DENOMINACIÓN DA ESTRADA	TIPO DE AFORO	LONX. (m)	P.Q. DO AFORO	IMD LIXEIROS	IMD PESADOS 2017	IMD TOTAL	DISTRIBUCIÓN POR SENTIDOS
RODEIRO	6205	SAN SALVADOR - O SALTO	D	3.850	1+000	144	15	159	48-52
RODEIRO	6206	A PORTELA - PESCOSE	D	4.021	0+100	52	1	53	55-45
AGOLADA	6301	BORRAXEIROS - SAN MIGUEL (PROVINCIA DE LUGO)	D	4.510	0+200	364	19	383	50-50
AGOLADA	6302	BERREDO - BRÁNTEGA	D	7.090	0+950	284	20	304	52-48
AGOLADA	6303	BERREDO - A BAIÑA	D	2.110	0+580	190	10	200	51-49
AGOLADA	6304	ÓRREA - VAL - BROCOS	D	8.271	5+500	25	2	27	59-41
AGOLADA	6305	BERREDO - PONTE RAMIL	D	5.450	0+800	210	2	212	51-49
AGOLADA	6306	AGOLADA - CRUCES. TREITO I, AGOLADA-CRUZAMENTO EP6302	S	16.750	0+250	378	30	408	49-51
AGOLADA	6306	AGOLADA - CRUCES. TREITO II, CRUZAMENTO COA EP6302 -CRUCES	S	16.750	15+750	659	42	701	51-49
VILA DE CRUCES	6402	PORTODEMOUROS - PONTE DE SAN XUSTO	D	1700	1+400	37	8	45	40-60
VILA DE CRUCES	6403	CRUCES - BROCOS	D	9.160	0+800	672	15	687	51-49
VILA DE CRUCES	6404	FERREIRÓS - OLLARES	D	5.330	0+150	233	9	242	52-48
VILA DE CRUCES	6405	LARAZO - DUXAME	D	6.047	4+600	193	8	201	50-50
VILA DE CRUCES	6406	CARBIA - SALGUEIROS	D	2.730	1+300	121	8	129	50-50
VILA DE CRUCES	6407	CASEDA - BRANDARIZ	D	3.980	0+200	334	11	345	52-48
VILA DE CRUCES	6408	MERZA - BASCUAS	D	5.450	4+900	251	2	253	51-49
VILA DE CRUCES	6409	PILOÑO - PENAGARFAS	D	3.710	1+400	213	4	217	47-53
VILA DE CRUCES	6410	BODAÑO - MERZA	D	6.910	6+300	596	11	607	52-48
VILA DE CRUCES	6411	ESTRADA ANTIGA OIR^S	D	3.090	0+700	148	12	160	51-49
SILLEDA	6501	GRA^A - ESCUADRO	D	2.210	1+950	276	88	364	50-50
SILLEDA	6502	SILLEDA - CASTRO - MERZA	D	6.300	3+800	296	5	301	50-50
SILLEDA	6503	SILLEDA - SIADOR - REFOXOS	D	7.630	0+200	607	22	629	50-50
SILLEDA	6504	NEGREIROS - CARBOEIRO	D	5.680	4+900	113	25	138	48-52
SILLEDA	6505	ACCESO ^ MOSTE(O) - CARBOEIRO	D	1.190	0+800	14	0	14	50-50



CONCELLO	CÓDIGO	DENOMINACIÓN) ° ESTRADA	TIPO DE AFORO	LONX. (m)	P.Q. DO AFORO	IMD LIXEIROS	IMD PESADOS 2017	IMD TOTAL	DISTRIBUCIÓN POR SENTIDOS
SILLEDA	6506	BREIXA - MANDUAS	D	3.550	1+900	319	37	356	45-55
SILLEDA	6508	° SOMOZA - ESCUADRO	D	2.310	2+000	207	18	225	52-48
SILLEDA	6509	ESCUADRO - SILLEDA	D	5.220	2+760	286	21	307	51-49
SILLEDA	6510	LAMELA - MOALDE - SENRA	D	5.780	0+950	221	13	234	50-50
SILLEDA	6511	BANDEIRA - PIÑEIRO	D	2.920	1+900	342	12	354	51-49
SILLEDA	6512	VILANOVA - OLEIROS (E. LARO)	D	1.000	0+200	92	5	97	51-49
SILLEDA	6513	PIÑEIRO - LAMELA	D	1.340	0+950	482	33	515	48-52
SILLEDA	6514	RELLAS - ESCUADRO	D	2.300	1+450	170	6	176	50-50
SILLEDA	6515	SENRA - ESCUADRO	D	2.020	0+900	170	6	176	51-49
SILLEDA	6516	GRA" A - FIESTRAS TREITO @	D	430	0+150	6	6	12	67-33
SILLEDA	6516	GRA" A - FIESTRAS TREITO @	D	560	0+080	29	2	31	39-61
SILLEDA	6517	k{ °) - SILLEDA	D	250	0+200	1.273	15	1.288	51-49
SILLEDA	6518	SILLEDA - PONTE TREITO @	D	880	0+450	1312	38	1.350	49-51
SILLEDA	6518	SILLEDA - PONTE TREITO @	D	678	0+400	51	11	62	48-52
A ESTRADA	7001	° ESTRADA - FORCAREI TREITO I ° ESTRADA - CRY- ° U - Vu\ #\ ° EP7025	S	21.550	0+440	3.797	109	3.906	49-51
A ESTRADA	7001	° ESTRADA - FORCAREI TREITO II CRY- ° U - Vu\ #\ ° EP7025 FORCAREI	S	21.550	20+000	1.220	33	1.253	50-50
A ESTRADA	7002	BERRES - ANCORADOS	D	1.340	0+800	201	8	209	47-53
A ESTRADA	7003	° ESTRADA-OUZANDE	D	2.710	0+500	1.104	18	1.122	52-48
A ESTRADA	7004	ALTO DA CRUZ - SANTELES	D	5.540	2+200	490	55	545	54-46
A ESTRADA	7005	AGUI^Vo- SANTELES - SANTA CRISTINA	D	10.600	0+100	377	12	389	49-51
A ESTRADA	7006	SOL - PARDEMARB	D	4.820	2+050	789	27	816	51-49
A ESTRADA	7007	COUSO - SAN MIGUEL DE BARCALA	D	8.160	4+400	170	4	174	52-48
A ESTRADA	7008	ACCESO ° PONTE NOV° (PROV@/#@) A CORUÑA)	D	875	0+200	206	7	213	51-49
A ESTRADA	7009	\ SOL - ANCORADOS	D	2.230	1+600	173	8	181	52-48



CONCELLO	CÓDIGO	DENOMINACIÓN) ° ESTRADA	TIPO DE AFORO	LONX. (m)	P.Q. DO AFORO	IMD LIXEIROS	IMD PESADOS 2017	IMD TOTAL	DISTRIBUCIÓN POR SENTIDOS
A ESTRADA	7010	\ FOXO - RIOB^	D	4.320	4+150	180	8	188	51-49
A ESTRADA	7011	° PENA DO FOXO - OLIVES	D	6.360	2+250	199	6	205	50-50
A ESTRADA	7012	° PENA - RIBELA	D	2.040	1+350	71	3	74	50-50
A ESTRADA	7013	OROSA - ORAZO (AP53 - ORAZO - N525)	D	2.400	1+850	347	17	364	55-45
A ESTRADA	7014	BERRES - RIBEIRA	D	2.500	1+500	155	4	159	46-54
A ESTRADA	7015	° PENA DO FOXO - AGAR	D	1.430	0+100	191	8	199	50-50
A ESTRADA	7016	° ESTRADA - VINSEIRO - AS CASETAS	D	17.250	1+100	1.117	28	1.145	49-51
A ESTRADA	7017	CALLOBRE - PONTE LEDESMA TREITO I CALLOBRE - RÍO	S	18.720	0+250	2.190	108	2.298	50-50
A ESTRADA	7017	CALLOBRE - PONTE LEDESMA TREITO II RÍO-PONTE LEDESMA	S	18.720	16+500	497	23	520	49-51
A ESTRADA	7019	SANU\ ANDR/ DE VEA - SAN X@\ DE VEA	D	3.150	2+270	150	7	157	54-47
A ESTRADA	7020	ACCESO \ PONTE) - SARAND^N	D	500	0+050	934	21	955	50-50
A ESTRADA	7021	BERRES - VILANCOSTA	D	1.260	0+050	133	8	141	46-54
A ESTRADA	7022	CODESEDA - SEVIL	D	9.560	0+200	193	5	198	58-42
A ESTRADA	7023	RIOB^ - REMESAR	D	1.920	1+100	43	2	45	44-56
A ESTRADA	7024	OLIVES - SEQUEROS	D	2.070	0+820	143	21	164	45-55
A ESTRADA	7025	ARCA - NIGOI	D	6.300	5+900	265	10	275	51-49
CERDEDO	7101	CERDEDO - A PORTELA	D	10.180	0+100	676	15	691	51-49
CERDEDO	7102	SERRAPIO - ° PORTELA	D	9.510	5+900	15	1	16	50-50
CERDEDO	7103	CERDEDO - CASTRO - QUIREZA	D	6.770	6+500	123	8	131	51-49
CERDEDO	7104	CERDEDO - SANTO DOMINGO	D	12.290	0+100	532	7	539	50-50
CERDEDO	7105	RAMPA - VILAR	D	1.080	0+600	81	0	81	47-53
CERDEDO	7106	FOLGOSO – FORCAREI	D	7.690	2+200	80	2	82	49-51
FORCAREI	7201	CACHAFEIRO - SILLEDA. TREITO I CACHAFEIRO - EP-6501	S	22.580	3+900	1.084	54	1.138	49-51
FORCAREI	7201	CACHAFEIRO - SILLEDA TREITO II EP-6501 -SILLEDA	S	22.580	22+000	1.820	238	2.058	51-49



CONCELLO	CÓDIGO	DENOMINACIÓN) ° ESTRADA	TIPO DE AFORO	LONX. (m)	P.Q. DO AFORO	IMD LIXEIROS	IMD PESADOS 2017	IMD TOTAL	DISTRIBUCIÓN POR SENTIDOS
FORCAREI	7202	PEREIRA - ACIBEIRO - RAMAL) \ CONVENTO	D	3.922	0+500	160	11	171	50-50
FORCAREI	7203	SOUTELO - COVAS	D	9.730	0+200	383	8	391	45-55
FORCAREI	7204	SOUTELO - RATEL	D	9.480	0+400	132	1	133	49-51
FORCAREI	7206	VILAPOUCA - SAN MIGUEL	D	4.460	2+900	245	19	264	48-52
CALDAS DE REIS	8001	CALDAS - CARRACEDO - CATOIRA. TREITO I CALDAS-CRY-° U -Vu\ #\ ° PO-548	S	10.409	1+000	2.816	243	3.059	49-51
CALDAS DE REIS	8001	CALDAS - CARRACEDO - CATOIRA. TREITO II Cky-° U -Vu\ #\ ° PO-548 -CARRACEDO	S	10.409	8+460	6.665	759	7.424	50-50
CALDAS DE REIS	8002	CALDAS - SAN CLEMENTE	D	6.107	0+400	665	18	683	55-45
CALDAS DE REIS	8003	N550 - PARADELA DE BEMIL	D	3.430	2+300	130	1	131	40-60
CALDAS DE REIS	8004	CALDAS - VILANOVIÑA	D	8.280	1+000	4.006	221	4.227	49-51
CALDAS DE REIS	8005	R{ A) \ PARQUE	D	161	0+100	604	20	624	66-34
PORTAS	8101	PORTAS - ROMAI	D	4.800	3+600	866	21	887	52-48
PORTAS	8102	BRIALLOS – PORTAS DO CONDE	D	960	0+160	172	2	174	53-47
MORAÑA	8201	MORAÑA - STA. CUSTA - COUSO	D	5.070	0+700	600	6	606	51-49
MORAÑA	8202	MORAÑA - SOUTO - #EQUERIL	D	5.872	1+080	704	15	719	50-50
MORAÑA	8203	SOUTO - IGREXA DE LAMAS	D	840	0+400	132	1	133	53-47
CAMPO LAMEIRO	8301	COUSO - ARMONDA	D	2.870	2+300	103	3	106	50-50
CAMPO LAMEIRO	8302	COUSO - AGUEIROS	D	3.720	0+300	105	2	107	48-52
CAMPO LAMEIRO	8303	IGREXA DE FRAGAS	D	2.680	2+200	113	3	116	45-55
CAMPO LAMEIRO	8304	MOIMENTA - ARMONDA	D	1.290	0+050	86	7	93	51-49
CAMPO LAMEIRO	8305	CHACENTE - MORILLAS - SAN ISIDRO	D	10.010	2+300	163	8	171	50-50
CUNTIS	8401	PORTELA - \ SOUTO DE VEA	S	6.736	5+300	2.631	193	2.824	50-50
CUNTIS	8402	CUNTIS - CEQUERIL	D	8.106	1+600	698	16	714	49-51
CUNTIS	8403	CUNTIS - ALTO DA CRUZ	D	4.631	1+100	556	9	565	51-59
CUNTIS	8404	PIÑEIRO - ARCOS	D	4.250	2+050	278	9	287	53-47



CONCELLO	CÓDIGO	DENOMINACIÓN) ° ESTRADA	TIPO DE AFORO	LONX. (m)	P.Q. DO AFORO	IMD LIXEIROS	IMD PESADOS 2017	IMD TOTAL	DISTRIBUCIÓN POR SENTIDOS
CUNTIS	8405	PORTELA - COUSELO	D	1.265	0+500	74	5	79	49-51
VALGA	8501	VALGA - MARTORES	D	4.936	2+200	244	10	254	57-43
VALGA	8502	VALGA - BAÑO	D	900	0+300	615	24	639	48-52
VALGA	8503	CORDEIRO - SENÍN	D	2.830	1+200	901	35	936	48-52
VALGA	8504	\ FORNO - ° OCERNADAS	D	6.480	0+950	422	15	437	49-51
VALGA	8505	FERREIRÓS - VILAR@	D	5.230	0+400	998	13	1.011	49-51
VALGA	8506	BAÑO - N550	D	775	0+350	1.170	48	1.218	57-43
PONTECESURES	8602	PORTO - VALEIROS	D	610	0+400	1056	18	1.074	24-76
CATOIRA	8701	CATOIRA - SAN SALVADOR	D	2.210	0+300	559	26	585	49-51
CATOIRA	8702	CATOIRA - TORRES DE OESTE	D	2.170	1+200	897	29	926	51-49
CATOIRA	8703	DIMO - COAXE	D	3.340	0+300	1482	27	1.509	51-49
CAMBADOS	9001	CASTRELO - COUTO DE ABAIXO	D	1.690	0+150	1.500	40	1.540	50-50
CAMBADOS	9002	FEFIÑ NS - OUBIÑA	D	4.730	0+380	1.898	43	1.941	50-50
CAMBADOS	9003	VARIANTE) - CAMBADOS	S	810	0+490	4.293	80	4.373	49-51
CAMBADOS	9004	COR†ILL^N - TRAGOVE	D	1.360	0+200	2.676	126	2.802	48-52
CAMBADOS	9005	COR†ILL^N - TREMOEDO	D	3.210	1+500	526	14	540	48-52
CAMBADOS	9006	° BOUZA - O FACHO (CASTRELO)	D	2.510	1+050	1.288	38	1.326	50-50
O GROVE	9101	O GROVE - @k-(E) - SAN VICENTE	S	8.000	6+055	1.815	41	1.856	51-49
O GROVE	9102	ACCESO ° \ MIRADOR) \ SIRADELLA	D	1.930	0+300	874	34	908	50-50
O GROVE	9103	RAMPA) - MELOXO	D	900	0+400	2.231	73	2.304	50-50
O GROVE	9105	TRAVESBA) - BALEA	D	340	0+100	1.989	199	2.188	49-51
O GROVE	9106	PRAIA CARREIRO	D	1.650	0+300	1.661	44	1.705	51-49
O GROVE	9107	CAMIÑO) ° VIRXEN DAS MAREAS	S	1.410	0+770	2.040	76	2.116	53-47
SANXENXO	9201	SANXENXO - BORD^NS - E. SAMIEIRA	D	5.750	0+580	1.407	285	1.692	47-53
SANXENXO	9202	NANBN - IGREXA BORD^NS	D	1.120	0+460	337	6	343	61-39



CONCELLO	CÓDIGO	DENOMINACIÓN) ° ESTRADA	TIPO DE AFORO	LONX. (m)	P.Q. DO AFORO	IMD LIXEIROS	IMD PESADOS 2017	IMD TOTAL	DISTRIBUCIÓN POR SENTIDOS
SANXENXO	9203	PADRIÑ N - ° LAXE	D	2.280	0+390	1.754	43	1.797	61-39
SANXENXO	9205	SANXENXO - MEAÑO	D	6.830	2+015	1.527	255	1.782	46-54
SANXENXO	9206	PORTONOVO - VICHONA	D	3.440	1+950	6.315	193	6.508	55-45
SANXENXO	9207	VICHONA - DENA	D	2.740	0+530	2.100	53	2.153	45-55
SANXENXO	9208	NOALLA - AIOS	D	4.940	2+550	1.311	19	1.330	50-50
SANXENXO	9209	C550 - IGREXA) - †@ Q V8°	D	850	0+410	644	11	655	49-51
SANXENXO	9210	ACCESO ° ROXIQUE	D	1.000	0+295	1.205	11	1.216	54-46
SANXENXO	9211	VILALONGA - ° FIANTEIRA	D	1.600	0+100	1.735	60	1.795	53-47
SANXENXO	9212	NOALLA - PRAIA) ° LANZADA	D	1.650	0+270	1.640	514	2.154	42-58
SANXENXO	9213	A GRANXA - DORR ^ N	D	1.860	0+310	1.018	8	1.026	49-51
MEAÑO	9301	DENA - COUTO DE ABAIXO	D	1.920	1+575	701	20	721	53-47
MEAÑO	9302	XIL - COBAS - BARRANTES	D	5.810	5+330	620	10	630	51-49
MEAÑO	9303	MEAÑO - DENA	S	3.110	1+240	2.017	47	2.064	50-50
MEAÑO	9304	COUTO - EMBARCAD \ @O	D	220	0+075	12	1	13	77-23
MEAÑO	9305	COIR ^ N - RIBADUMIA - LEIRO. TREITO I COIR ^ N- GLORIETA) ° ° REA INDUSTRIAL	S	9.530	0+145	4.845	259	5.104	51-49
MEAÑO	9305	COIR ^ N - RIBADUMIA - LEIRO. TREITO II GLORIETA) ° ° REA INDUSTRIAL- P.Q. 1,3	S	9.530	1+340	5.272	264	5.536	49-51
MEAÑO	9305	COIR ^ N - RIBADUMIA - LEIRO. TREITO III P.Q. 1,3 -LEIRO	D	9.530	2+710	5.355	285	5.640	50-50
MEAÑO	9306	COBAS - PADRENDA	D	820	0+590	515	34	549	55-45
MEIS	9401	TRAVESB MEIS - SAN SALVADOR - ENLACE # \ ° AUTOVA (AG-41)	D	1.058	0+780	778	25	803	54-46
MEIS	9402	MOSTEIRO - BARRANTES TREITO I MOSTERIO- CRU- ° U - V u \ # \ ° EP9403	D	7.560	0+780	850	27	877	52-48
MEIS	9402	MOSTEIRO - BARRANTES TREITO II Cry- ° U - V u \ # \ ° EP9403-BARRANTES	D	7.560	7+200	2.618	138	2.756	52-48
MEIS	9403	SANTO TOM/ - SAN SALVADOR	D	4.610	1+650	360	13	373	41-59
MEIS	9404	IGREXA) - PARADELA	D	620	0+550	223	8	231	50-50



CONCELLO	CÓDIGO	DENOMINACIÓN) ° ESTRADA	TIPO DE AFORO	LONX. (m)	P.Q. DO AFORO	IMD LIXEIROS	IMD PESADOS 2017	IMD TOTAL	DISTRIBUCIÓN POR SENTIDOS
MEIS	9405	SAN MARTIÑO - ° ARMENTEIRA - \ BUSTO	D	6.810	0+840	1.252	51	1.303	51-49
MEIS	9406	GALLES - ° ARMENTEIRA	D	5.610	1+740	172	4	176	46-54
MEIS	9407	° GOULLA - PORR. NS	D	6.640	5+677	1.550	58	1.608	51-49
RIBADUMIA	9501	RIBADUMIA - GRENLA	D	2.150	0+470	3.326	118	3.444	49-51
RIBADUMIA	9502	SIS. N - PONTE) - ESTACAS	D	2.610	0+650	509	16	525	51-49
RIBADUMIA	9503	SIS. N - PADRENDA	D	1.170	0+450	623	37	660	50-50
RIBADUMIA	9504	LEIRO - BESOMAÑO - RIBADUMIA	D	2.890	0+350	507	47	554	56-44
RIBADUMIA	9505	RAMAL) ° IGREXA BARRANTES	D	920	0+700	478	12	490	42-58
RIBADUMIA	9506	BARRANTES - VILARIÑO	D	2.850	0+600	2.755	73	2.828	51-49
RIBADUMIA	9507	EP.9305 - EP.9504	D	618	0+100	418	9	427	48-52
RIBADUMIA	9508	LOIS - A GOULLA	D	3.440	1+100	2.764	225	2.989	49-51
RIBADUMIA	9509	\ o MUÑOS NOVOS - TABUEIROS	D	2.120	0+770	2.095	72	2.167	51-49
RIBADUMIA	9510	CABANELAS - PONTEARNELAS	D	2.520	1+780	1.304	28	1.332	48-52
VILAGARCÍA DE AROUSA	9601	VILAGARCÍA - CEA - CASTROGUDIÁN	D	1.630	0+135	1.048	36	1.084	50-50
VILANOVA DE AROUSA	9701	BAI^N - ANDR. S	D	9.420	8+700	616	178	794	42-58
VILANOVA DE AROUSA	9702	AS SINAS - VILANOVA	D	3.470	2+025	2.670	61	2.731	52-48
VILANOVA DE AROUSA	9703	VILANOVA - PONTEARNELAS TREITO I VILANOVA-CRUCES CON EP9005	D	5.710	0+500	2.081	93	2.174	49-51
VILANOVA DE AROUSA	9703	VILANOVA - PONTEARNELAS TREITO II #ky-° U - Vu\ COA EP9005-PONTEARNELAS		5.710	4+800	2.946	106	3.052	50-50
VILANOVA DE AROUSA	9704	IGREXA) - CALEIRO	D	400	0+220	2.965	112	3.077	51-49
° ILLA DE AROUSA	9801	PONTE - ° o LAXES	D	1.270	1+300	7.615	208	7.823	54-46
° ILLA DE AROUSA	9802	ESTRADA) AS ACEÑAS	D	1.430	0+100	2.991	80	3.071	52-48
° ILLA DE AROUSA	9803	EMBARCAD\@O - CENTRO	D	1.180	0+740	6.096	424	6.520	52-48



FICHAS DE AFOROS





PLAN DE ESTACIÓNS DE AFORO EN ESTRADAS DA REDE DA DEPUTACIÓN PROVINCIAL DE PONTEVEDRA 2017

Estación:	EP-0001	NEUMÁTICA	Estrada:	EP0001	Coord. UTM X:	4237076.00
Nome:	Bértola-Canicouva-Ponte sampaio		P.q.:	1+550	Coord. UTM Y:	-862059.00
Treito:	Bértola-Canicouva-Ponte sampaio		Día:	26/06/2017	Datum:	WGS84
Concello:	Pontevedra		Día semana:	Luns		
IMD:	267	Distribución:	53 %-47 %	% pesados:	1,1 %	

Aforo por día

Hora	Lixeiros	Pesados	% pesados	Velocidade
00	4	0	0.0 %	48
01	0	0	0.0 %	0
02	0	0	0.0 %	0
03	1	0	0.0 %	50
04	2	0	0.0 %	45
05	4	0	0.0 %	48
06	5	0	0.0 %	44
07	13	0	0.0 %	44
08	12	0	0.0 %	48
09	14	1	6.7 %	38
10	13	1	7.1 %	41
11	17	0	0.0 %	38
12	13	0	0.0 %	41
13	14	0	0.0 %	39
14	19	0	0.0 %	44
15	22	0	0.0 %	44
16	15	0	0.0 %	41
17	15	0	0.0 %	41
18	13	0	0.0 %	42
19	16	0	0.0 %	38
20	23	0	0.0 %	40
21	15	1	6.3 %	43
22	10	0	0.0 %	41
23	4	0	0.0 %	45
TOTAL	264	3		
MEDIA HORARIA	11	0	1,1 %	39



Observacións:

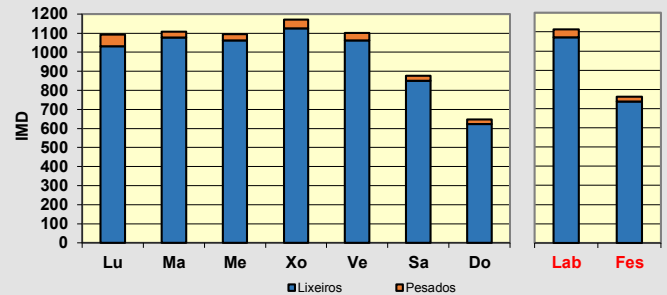
PLAN DE ESTACIÓN DE AFORO EN ESTRADAS DA REDE DA DEPUTACIÓN PROVINCIAL DE PONTEVEDRA 2017

Estación:	EP0002	NEUMÁTICA	Estrada:	EP0002	Coord. UTM X:	4237581,00
Nome:	Marco-Tomeza-Figueirido		P.q.:	5+020	Coord. UTM Y:	-863000,00
Treito:	Marco-Tomeza-Figueirido		Día inicial:	29/06/2017	Datum:	WGS84
Concello:	Pontevedra		Día final:	06/07/2017		
IMD:	1.013	Distribución:	44%-56%	% pesados:	3,6%	



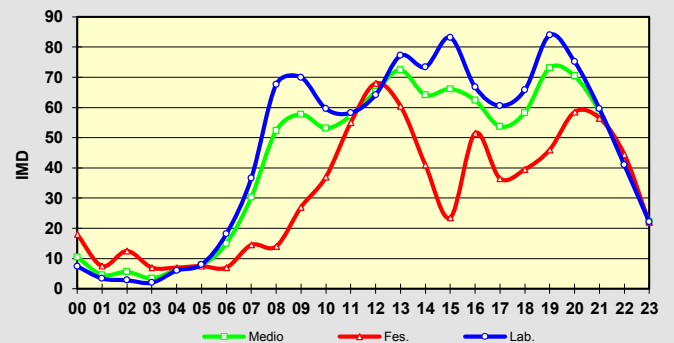
Aforo por semana

	Lixeiros	Pesados	% pes.	Velocidade
Lu	1.032	60	5,5%	52
Ma	1.077	30	2,7%	51
Me	1.061	33	3,0%	50
Xo	1.126	44	3,8%	51
Ve	1.062	40	3,6%	49
Sa	850	26	3,0 %	50
Do	624	24	3,7 %	49
Lab	1.072	41	3,7%	50
Fes	737	25	3,3%	49



Día medio

	Lab.	Fes.	Medio	Velocidade
00	7	18	10	50
01	3	8	5	47
02	3	13	6	49
03	2	7	3	50
04	6	7	6	51
05	8	8	8	54
06	18	7	15	51
07	37	15	30	51
08	68	14	52	49
09	70	27	58	51
10	60	37	53	50
11	58	55	57	50
12	64	68	65	50
13	77	61	72	51
14	73	41	64	52
15	83	24	66	52
16	67	52	62	51
17	61	37	54	50
18	66	40	58	50
19	84	46	73	50
20	75	59	70	50
21	60	57	59	48
22	41	45	42	48
23	22	22	22	48
TOTAL	1.113	762	1.013	
MEDIA HORARIA	46	32	42	50



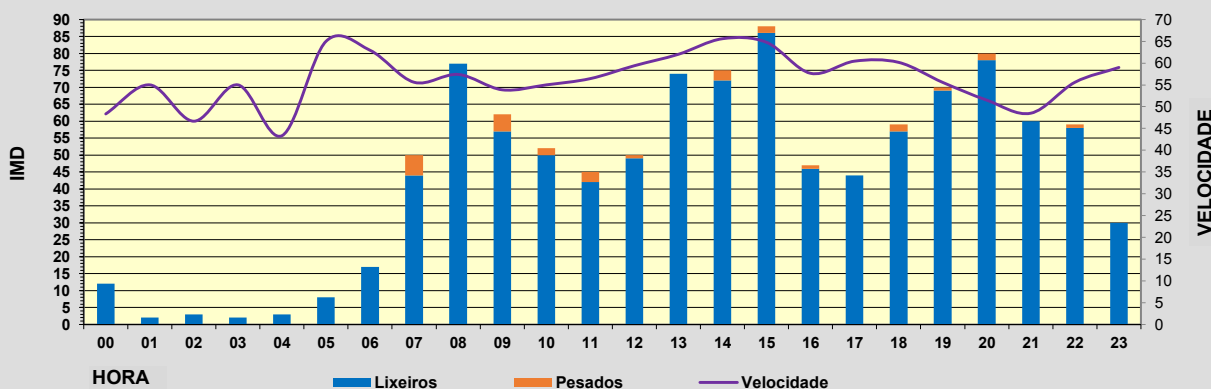
Observacións:

PLAN DE ESTACIONES DE AFORO EN ESTRADAS DA REDE DA DEPUTACIÓN PROVINCIAL DE PONTEVEDRA 2017

Estación:	EP0004	NEUMÁTICA	Estrada:	EP0004	Coord. UTM X:	4240916,00
Nome:	Marcón-Pintos-A Reigosa		P.q.:	0+450	Coord. UTM Y:	-86133,00
Treito:	Marcón-Pintos-A Reigosa		Día:	23/05/2017	Datum:	WGS84
Concello:	Pontevedra		Día semana:	Martes		
IMD:	1.069	Distribución:	47%-53%	% pesados:	2,71 %	

Aforo por día

Hora	Lixeiros	Pesados	% pesados	Velocidade
00	12	0	0,0%	48
01	2	0	0,0%	55
02	3	0	0,0%	47
03	2	0	0,0%	55
04	3	0	0,0%	43
05	8	0	0,0%	65
06	17	0	0,0%	63
07	44	6	12,0%	56
08	77	0	0,0%	57
09	57	5	8,1%	54
10	50	2	3,8%	55
11	42	3	6,7%	56
12	49	1	2,0%	59
13	74	0	0,0%	62
14	72	3	4,0%	66
15	86	2	2,3%	65
16	46	1	2,1%	58
17	44	0	0,0%	60
18	57	2	3,4%	60
19	69	1	1,4%	56
20	78	2	2,5%	52
21	60	0	0,0%	49
22	58	1	1,7%	56
23	30	0	0,0%	59
TOTAL	1.040	29		
MEDIA HORARIA	43	1	2,7%	56



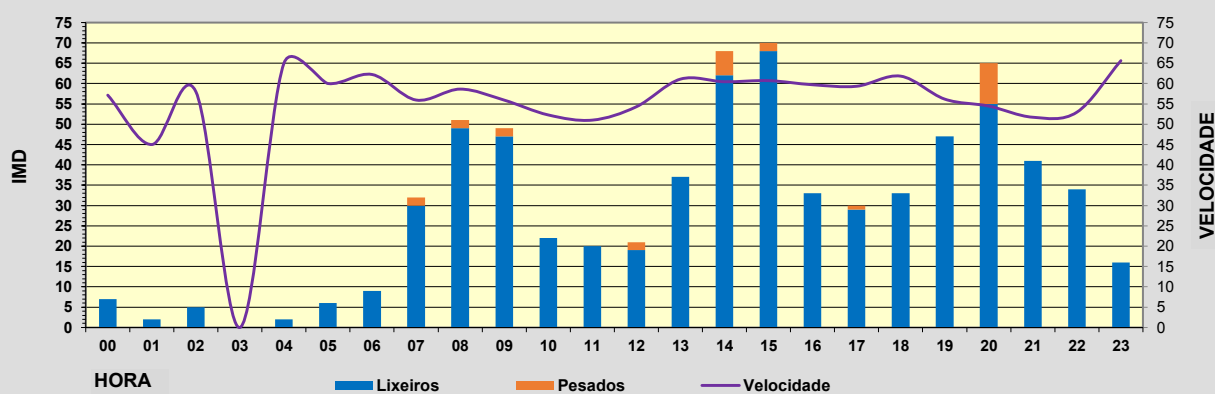
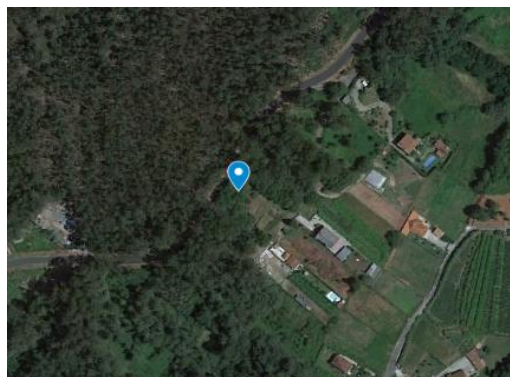
Observacións:

PLAN DE ESTACIONES DE AFORO EN ESTRADAS DA REDE DA DEPUTACIÓN PROVINCIAL DE PONTEVEDRA 2017

Estación:	EP0006	NEUMÁTICA	Estrada:	EP0006	Coord. UTM X:	4240615,00
Nome:	Marcón-Lusquiños		P.q.:	1+770	Coord. UTM Y:	-862164,00
Treito:	Marcón-Lusquiños		Día:	23/05/2017	Datum:	WGS84
Concello:	Pontevedra		Día semana:	Martes		
IMD:	700	Distribución:	54%-46%	% pesados:	3,86%	

Aforo por día

Hora	Lixeiros	Pesados	% pesados	Velocidade
00	7	0	0,0%	57
01	2	0	0,0%	45
02	5	0	0,0%	58
03	0	0	0,0%	0
04	2	0	0,0%	65
05	6	0	0,0%	60
06	9	0	0,0%	62
07	30	2	6,3%	56
08	49	2	3,9%	59
09	47	2	4,1%	56
10	22	0	0,0%	52
11	20	0	0,0%	51
12	19	2	9,5%	54
13	37	0	0,0%	61
14	62	6	8,8%	60
15	68	2	2,9%	61
16	33	0	0,0%	60
17	29	1	3,3%	59
18	33	0	0,0%	62
19	47	0	0,0%	56
20	55	10	15,4%	54
21	41	0	0,0%	52
22	34	0	0,0%	53
23	16	0	0,0%	66
TOTAL	673	27		
MEDIA HORARIA	28	1	3,9%	55



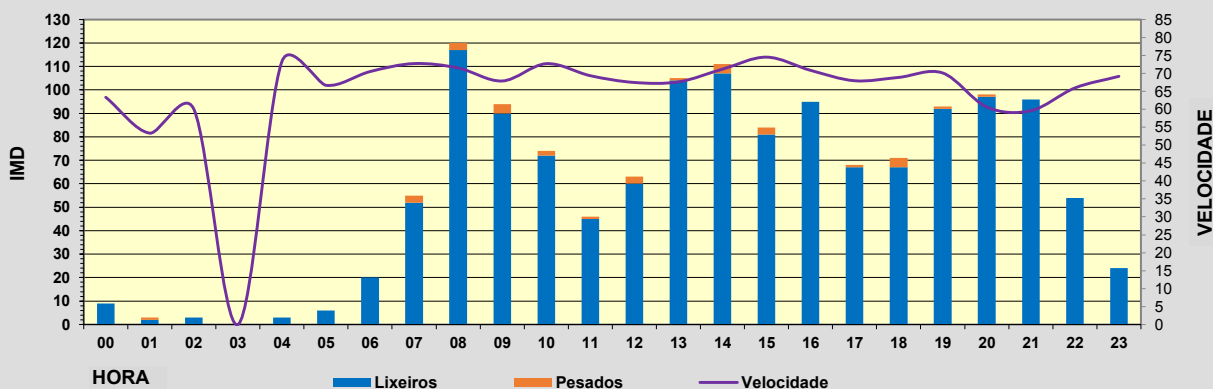

Observacións:

PLAN DE ESTACIONES DE AFORO EN ESTRADAS DA REDE DA DEPUTACIÓN PROVINCIAL DE PONTEVEDRA 2017

Estación:	EP0011	NEUMÁTICA	Estrada:	EP0011	Coord. UTM X:	4246829,00
Nome:	Gatomorto-As Augas		P.q.:	0+640	Coord. UTM Y:	-861256,00
Treito:	Gatomorto-As Augas		Día:	23/05/2017	Datum:	WGS84
Concello:	Pontevedra		Día semana:	Martes		
IMD:	1.395	Distribución:	49%-51%	% pesados:	2,29%	

Aforo por día

Hora	Lixeiros	Pesados	% pesados	Velocidade
00	9	0	0,0%	63
01	2	1	33,3%	53
02	3	0	0,0%	60
03	0	0	0,0%	0
04	3	0	0,0%	73
05	6	0	0,0%	67
06	20	0	0,0%	71
07	52	3	5,5%	73
08	117	3	2,5%	72
09	90	4	4,3%	68
10	72	2	2,7%	73
11	45	1	2,2%	69
12	60	3	4,8%	67
13	104	1	1,0%	68
14	107	4	3,6%	71
15	81	3	3,6%	75
16	95	0	0,0%	71
17	67	1	1,5%	68
18	67	4	5,6%	69
19	92	1	1,1%	70
20	97	1	1,0%	61
21	96	0	0,0%	60
22	54	0	0,0%	66
23	24	0	0,0%	69
TOTAL	1.363	32		
MEDIA HORARIA	57	1	2,3%	65



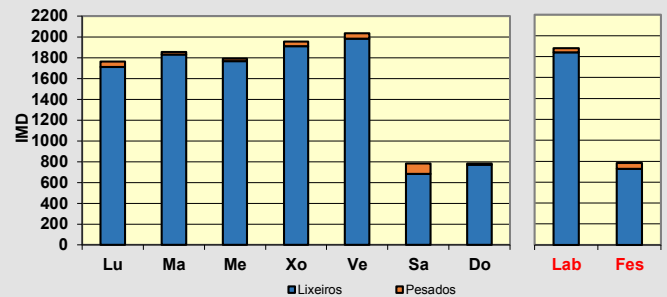
Observacións:

PLAN DE ESTACIONES DE AFORO EN ESTRADAS DA REDE DA DEPUTACIÓN PROVINCIAL DE PONTEVEDRA 2017

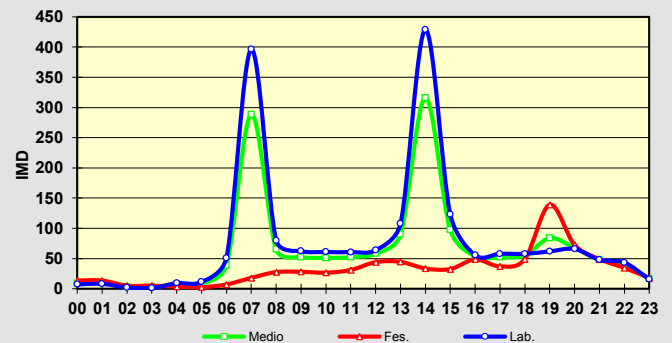
Estación:	EP0012	NEUMÁTICA	Estrada:	EP0012	Coord. UTM X:	4238785,00
Nome:	Xoán XXIII-Figueirido		P.q.:	4+020	Coord. UTM Y:	-865018,00
Treito:	Xoán XXIII-Figueirido		Día inicial:	29/06/2017	Datum:	WGS84
Concello:	Pontevedra		Día final:	06/07/2017		
IMD:	1.566	Distribución:	47%-53%	% pesados:	2,8%	


Aforo por semana

	Lixeiros	Pesados	% pes.	Velocidade
Lu	1.711	52	2,9%	61
Ma	1.829	27	1,5%	60
Me	1.767	25	1,4%	59
Xo	1.910	45	2,3%	60
Ve	1.984	49	2,4%	59
Sa	682	102	13,0%	59
Do	772	10	1,3%	60
Lab	1.840	40	2,1%	60
Fes	727	56	7,2%	60


Día Medio

	Lab.	Fes.	Medio	Velocidade
00	7	14	9	63
01	8	14	10	63
02	2	5	3	57
03	1	5	2	61
04	9	4	8	63
05	11	3	9	66
06	51	7	38	62
07	396	18	288	58
08	80	28	65	59
09	62	28	52	59
10	61	27	51	59
11	61	31	52	60
12	64	44	58	61
13	108	45	90	61
14	429	34	316	61
15	123	33	97	60
16	56	49	54	61
17	58	37	52	60
18	58	49	55	60
19	62	139	84	58
20	66	73	68	57
21	48	49	48	59
22	43	35	41	59
23	16	18	16	62
TOTAL	1.880	783	1.566	
MEDIA HORARIA	78	33	65	60

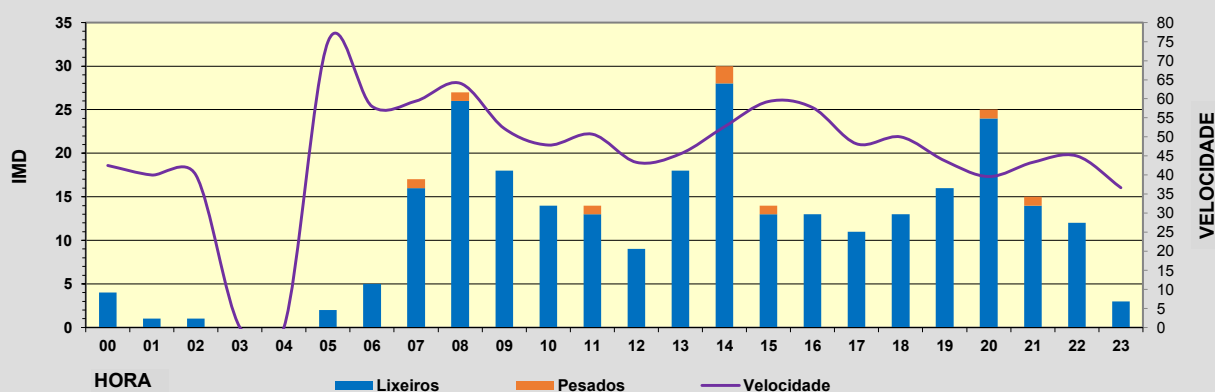


Observacións:

PLAN DE ESTACIONES DE AFORO EN ESTRADAS DA REDE DA DEPUTACIÓN PROVINCIAL DE PONTEVEDRA 2017

Estación:	EP0014	NEUMÁTICA	Estrada:	EP0014	Coord. UTM X:	4243248,00
Nome:	Tombo-Salgueiral		P.q.:	0+200	Coord. UTM Y:	-858833,00
Treito:	Tombo-Salgueiral		Día:	23/05/2017	Datum:	WGS84
Concello:	Pontevedra		Día semana:	Martes		
IMD:	282	Distribución:	50%-50%	% pesados:	2,84%	

Aforo por día

Hora	Lixeiros	Pesados	% pesados	Velocidade
00	4	0	0,0%	43
01	1	0	0,0%	40
02	1	0	0,0%	40
03	0	0	0,0%	0
04	0	0	0,0%	0
05	2	0	0,0%	75
06	5	0	0,0%	58
07	16	1	5,9%	59
08	26	1	3,7%	64
09	18	0	0,0%	52
10	14	0	0,0%	48
11	13	1	7,1%	51
12	9	0	0,0%	43
13	18	0	0,0%	46
14	28	2	6,7%	53
15	13	1	7,1%	59
16	13	0	0,0%	58
17	11	0	0,0%	48
18	13	0	0,0%	50
19	16	0	0,0%	44
20	24	1	4,0%	40
21	14	1	6,7%	43
22	12	0	0,0%	45
23	3	0	0,0%	37
TOTAL	274	8		
MEDIA HORARIA	11	0	2,8%	46



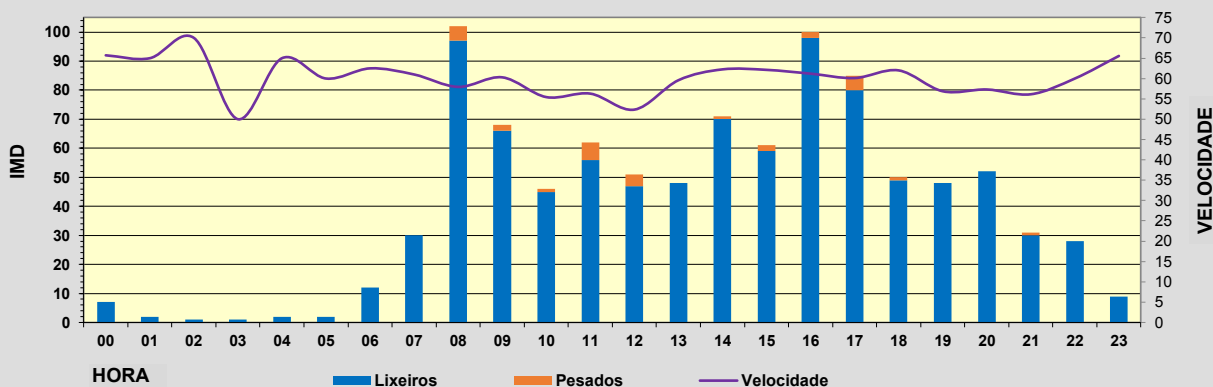

Observacións:

PLAN DE ESTACIONES DE AFORO EN ESTRADAS DA REDE DA DEPUTACIÓN PROVINCIAL DE PONTEVEDRA 2017

Estación:	EP0017	NEUMÁTICA	Estrada:	EP0017	Coord. UTM X:	4245634,00
Nome:	O Vao - Campañó		P.q.:	2+000	Coord. UTM Y:	-866392,00
Treito:	O Vao - Campañó		Día:	22/05/2017	Datum:	WGS84
Concello:	Pontevedra		Día semana:	Luns		
IMD:	969	Distribución:	56%-44%	% pesados:	3,1%	

Aforo por día

Hora	Lixeiros	Pesados	% pesados	Velocidade
00	7	0	0,0%	66
01	2	0	0,0%	65
02	1	0	0,0%	70
03	1	0	0,0%	50
04	2	0	0,0%	65
05	2	0	0,0%	60
06	12	0	0,0%	63
07	30	0	0,0%	61
08	97	5	4,9%	58
09	66	2	2,9%	60
10	45	1	2,2%	55
11	56	6	9,7%	56
12	47	4	7,8%	52
13	48	0	0,0%	60
14	70	1	1,4%	62
15	59	2	3,3%	62
16	98	2	2,0%	61
17	80	5	5,9%	60
18	49	1	2,0%	62
19	48	0	0,0%	57
20	52	0	0,0%	57
21	30	1	3,2%	56
22	28	0	0,0%	60
23	9	0	0,0%	66
TOTAL	939	30		
MEDIA HORARIA	39	1	3,1%	60



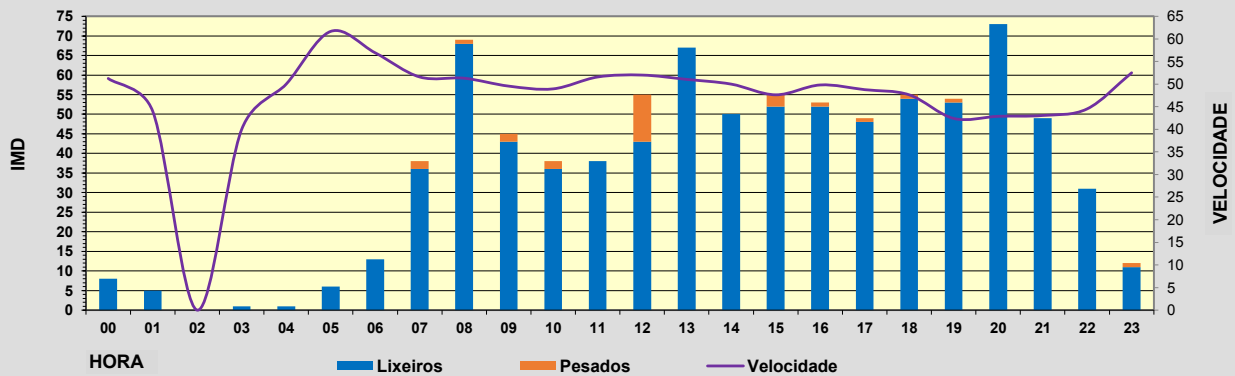
Observacións:

PLAN DE ESTACIÓNS DE AFORO EN ESTRADAS DA REDE DA DEPUTACIÓN PROVINCIAL DE PONTEVEDRA 2017

Estación:	EP0018	NEUMÁTICA	Estrada:	EP0018	Coord. UTM X:	4246395,00
Nome:	Xeve - Amil - Espedregueira. Treito i		P.q.:	1+377	Coord. UTM Y:	-861047,00
Treito:	Xeve - Amil - Espedregueira. Treito i		Día:	22/05/2017	Datum:	WGS84
Concello:	Pontevedra		Día semana:	Luns		
IMD:	865	Distribución:	48%-52%	% pesados:	3,1%	

Aforo por día

Hora	Lixeiros	Pesados	% pesados	Velocidade
00	8	0	0,0%	51
01	5	0	0,0%	44
02	0	0	0,0%	0
03	1	0	0,0%	40
04	1	0	0,0%	50
05	6	0	0,0%	62
06	13	0	0,0%	57
07	36	2	5,3%	52
08	68	1	1,4%	51
09	43	2	4,4%	50
10	36	2	5,3%	49
11	38	0	0,0%	52
12	43	12	21,8%	52
13	67	0	0,0%	51
14	50	0	0,0%	50
15	52	3	5,5%	48
16	52	1	1,9%	50
17	48	1	2,0%	49
18	54	1	1,8%	48
19	53	1	1,9%	42
20	73	0	0,0%	43
21	49	0	0,0%	43
22	31	0	0,0%	45
23	11	1	8,3%	53
TOTAL	838	27		
MEDIA HORARIA	35	1	3,1%	47



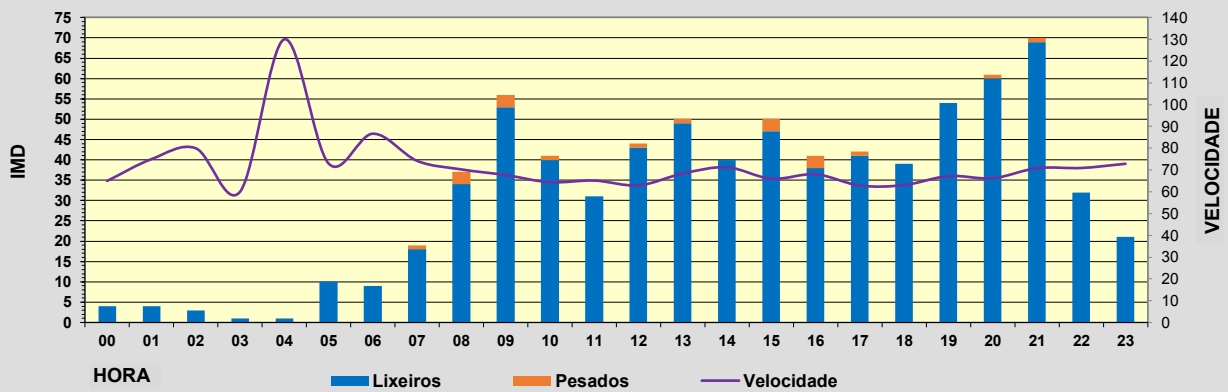
Observacións:

PLAN DE ESTACIONES DE AFORO EN ESTRADAS DA REDE DA DEPUTACIÓN PROVINCIAL DE PONTEVEDRA 2017

Estación:	EP0018	NEUMÁTICA	Estrada:	EP0018	Coord. UTM X:	4254734,00
Nome:	Xeve-Amil- Espedregueira		P.q.:	14+875	Coord. UTM Y:	-858384,00
Treito:	Xeve-Amil-Espedregueira. Treito ii		Día:	12/05/2017	Datum:	WGS84
Concello:	Pontevedra		Día semana:	Venres		
IMD:	760	Distribución:	51%-49%	% pesados:	2,5%	

Aforo por día

Hora	Lixeiros	Pesados	% pesados	Velocidade
00	4	0	0,0%	65
01	4	0	0,0%	75
02	3	0	0,0%	80
03	1	0	0,0%	60
04	1	0	0,0%	130
05	10	0	0,0%	73
06	9	0	0,0%	87
07	18	1	5,3%	74
08	34	3	8,1%	70
09	53	3	5,4%	68
10	40	1	2,4%	64
11	31	0	0,0%	65
12	43	1	2,3%	63
13	49	1	2,0%	68
14	40	0	0,0%	71
15	47	3	6,0%	66
16	38	3	7,3%	68
17	41	1	2,4%	63
18	39	0	0,0%	63
19	54	0	0,0%	67
20	60	1	1,6%	66
21	69	1	1,4%	71
22	32	0	0,0%	71
23	21	0	0,0%	73
TOTAL	741	19		
MEDIA HORARIA	31	1	2,5%	72



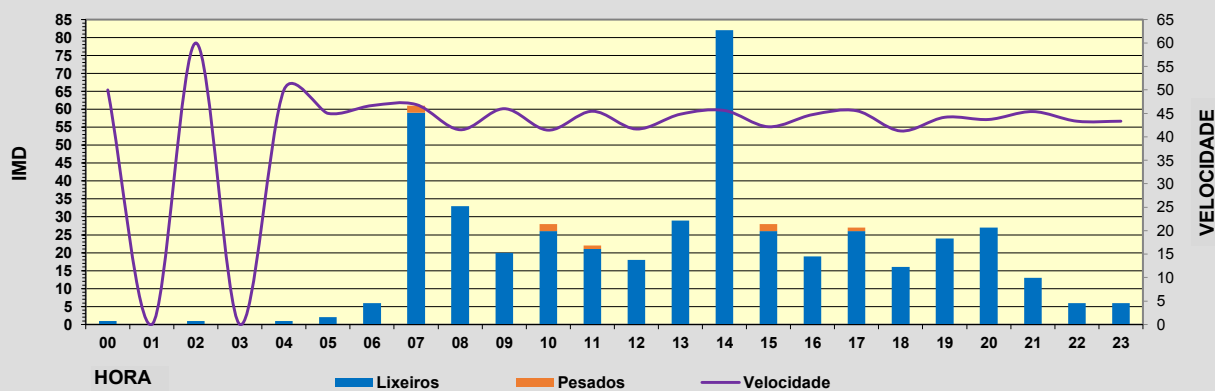
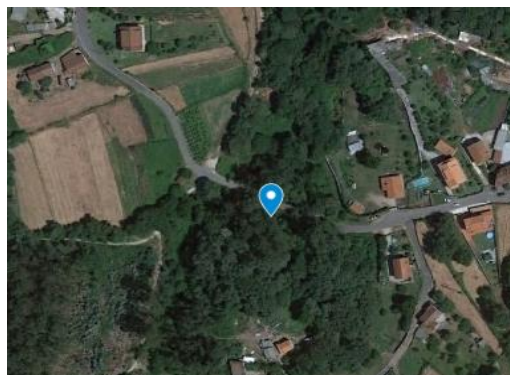
Observacións:

PLAN DE ESTACIONES DE AFORO EN ESTRADAS DA REDE DA DEPUTACIÓN PROVINCIAL DE PONTEVEDRA 2017

Estación:	EP0019	NEUMÁTICA	Estrada:	EP0019	Coord. UTM X:	4239111,00
Nome:	Figueirido-Marín		P.q.:	0+620	Coord. UTM Y:	-865772,00
Treito:	Figueirido-Marín		Día:	29/06/2017	Datum:	WGS84
Concello:	Pontevedra		Día semana:	Xoves		
IMD:	470	Distribución:	52%-48%	% pesados:	1,70%	

Aforo por día

Hora	Lixeiros	Pesados	% pesados	Velocidade
00	1	0	0,0%	50
01	0	0	0,0%	0
02	1	0	0,0%	60
03	0	0	0,0%	0
04	1	0	0,0%	50
05	2	0	0,0%	45
06	6	0	0,0%	47
07	59	2	3,3%	47
08	33	0	0,0%	42
09	20	0	0,0%	46
10	26	2	7,1%	41
11	21	1	4,5%	45
12	18	0	0,0%	42
13	29	0	0,0%	45
14	82	0	0,0%	46
15	26	2	7,1%	42
16	19	0	0,0%	45
17	26	1	3,7%	46
18	16	0	0,0%	41
19	24	0	0,0%	44
20	27	0	0,0%	44
21	13	0	0,0%	45
22	6	0	0,0%	43
23	6	0	0,0%	43
TOTAL	462	8		
MEDIA HORARIA	19	0	1,7%	42



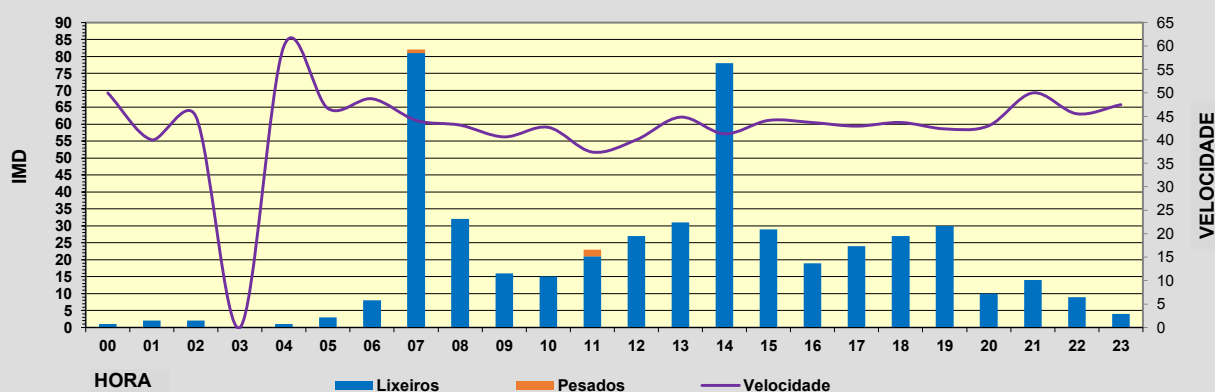

Observacións:

PLAN DE ESTACIONES DE AFORO EN ESTRADAS DA REDE DA DEPUTACIÓN PROVINCIAL DE PONTEVEDRA 2017

Estación:	EP0101	NEUMÁTICA	Estrada:	EP0101	Coord. UTM X:	4238048,00
Nome:	Postemirón-Acuña		P.q.:	0+050	Coord. UTM Y:	-865479,00
Treito:	Postemirón-Acuña		Día:	27/06/2017	Datum:	WGS84
Concello:	Vilaboa		Día semana:	Martes		
IMD:	487	Distribución:	45%-55%	% pesados:	0,62%	

Aforo por día

Hora	Lixeiros	Pesados	% pesados	Velocidade
00	1	0	0,0%	50
01	2	0	0,0%	40
02	2	0	0,0%	45
03	0	0	0,0%	0
04	1	0	0,0%	60
05	3	0	0,0%	47
06	8	0	0,0%	49
07	81	1	1,2%	44
08	32	0	0,0%	43
09	16	0	0,0%	41
10	15	0	0,0%	43
11	21	2	8,7%	37
12	27	0	0,0%	40
13	31	0	0,0%	45
14	78	0	0,0%	41
15	29	0	0,0%	44
16	19	0	0,0%	44
17	24	0	0,0%	43
18	27	0	0,0%	44
19	30	0	0,0%	42
20	10	0	0,0%	43
21	14	0	0,0%	50
22	9	0	0,0%	46
23	4	0	0,0%	48
TOTAL	484	3		
MEDIA HORARIA	20	0	0,6%	43



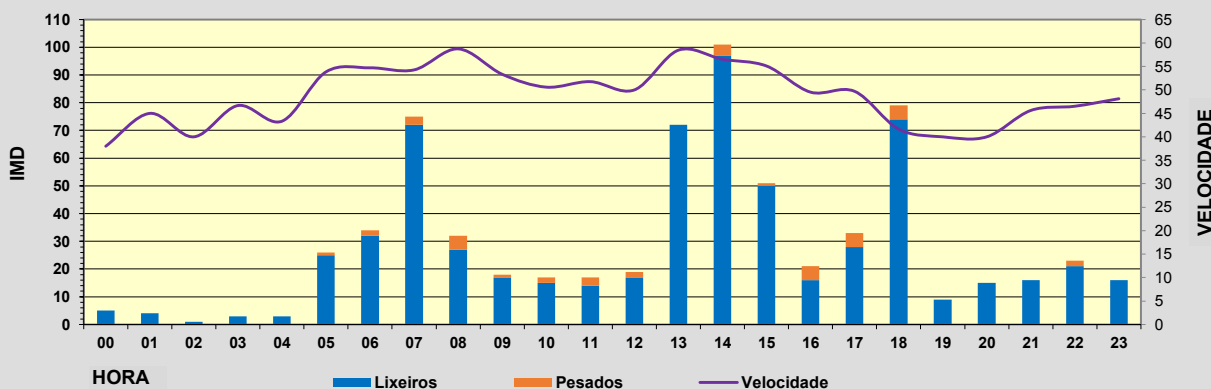
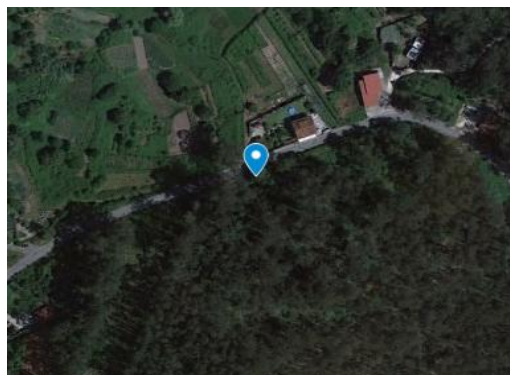
Observacións:

PLAN DE ESTACIONES DE AFORO EN ESTRADAS DA REDE DA DEPUTACIÓN PROVINCIAL DE PONTEVEDRA 2017

Estación:	EP0102	NEUMÁTICA	Estrada:	EP0102	Coord. UTM X:	4234643,00
Nome:	Acuña-Pedra das Navallas		P.q.:	0+480	Coord. UTM Y:	-864076,00
Treito:	Acuña-Pedra das Navallas		Día:	05/07/2017	Datum:	WGS84
Concello:	Vilaboa		Día semana:	Mércores		
IMD:	690	Distribución:	50%-50%	% pesados:	5,94%	

Aforo por día

Hora	Lixeiros	Pesados	% pesados	Velocidade
00	5	0	0,0%	38
01	4	0	0,0%	45
02	1	0	0,0%	40
03	3	0	0,0%	47
04	3	0	0,0%	43
05	25	1	3,8%	54
06	32	2	5,9%	55
07	72	3	4,0%	54
08	27	5	15,6%	59
09	17	1	5,6%	53
10	15	2	11,8%	51
11	14	3	17,6%	52
12	17	2	10,5%	50
13	72	0	0,0%	58
14	97	4	4,0%	57
15	50	1	2,0%	55
16	16	5	23,8%	50
17	28	5	15,2%	50
18	74	5	6,3%	42
19	9	0	0,0%	40
20	15	0	0,0%	40
21	16	0	0,0%	46
22	21	2	8,7%	47
23	16	0	0,0%	48
TOTAL	649	41		
MEDIA HORARIA	27	2	5,9%	49



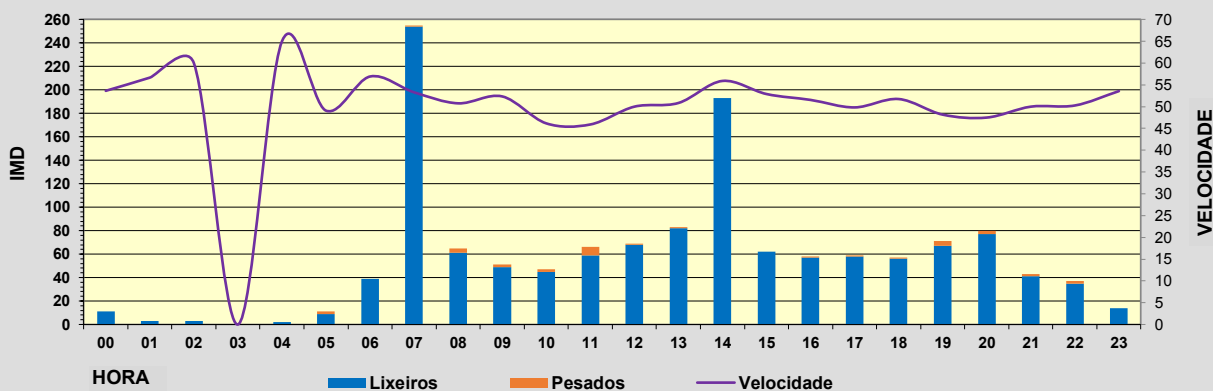
Observacións:

PLAN DE ESTACIONES DE AFORO EN ESTRADAS DA REDE DA DEPUTACIÓN PROVINCIAL DE PONTEVEDRA 2017

Estación:	EP0103	NEUMÁTICA	Estrada:	EP0103	Coord. UTM X:	4238087,00
Nome:	N550-Lago Castiñeiras		P.q.:	0+530	Coord. UTM Y:	-863911,00
Treito:	N550-Lago Castiñeiras. Treito I		Día:	26/06/2017	Datum:	WGS84
Concello:	Vilaboa		Día semana:	Luns		
IMD:	1.379	Distribución:	52%-48%	% pesados:	2,5%	

Aforo por día

Hora	Lixeiros	Pesados	% pesados	Velocidade
00	11	0	0,0%	54
01	3	0	0,0%	57
02	3	0	0,0%	60
03	0	0	0,0%	0
04	2	0	0,0%	65
05	9	2	18,2%	49
06	39	0	0,0%	57
07	254	1	0,4%	53
08	61	4	6,2%	51
09	49	2	3,9%	52
10	45	2	4,3%	46
11	59	7	10,6%	46
12	68	1	1,4%	50
13	82	1	1,2%	51
14	193	0	0,0%	56
15	62	0	0,0%	53
16	57	1	1,7%	52
17	58	1	1,7%	50
18	56	1	1,8%	52
19	67	4	5,6%	48
20	77	3	3,8%	48
21	41	2	4,7%	50
22	35	2	5,4%	50
23	14	0	0,0%	54
TOTAL	1.345	34		
MEDIA HORARIA	56	1	2,5%	50



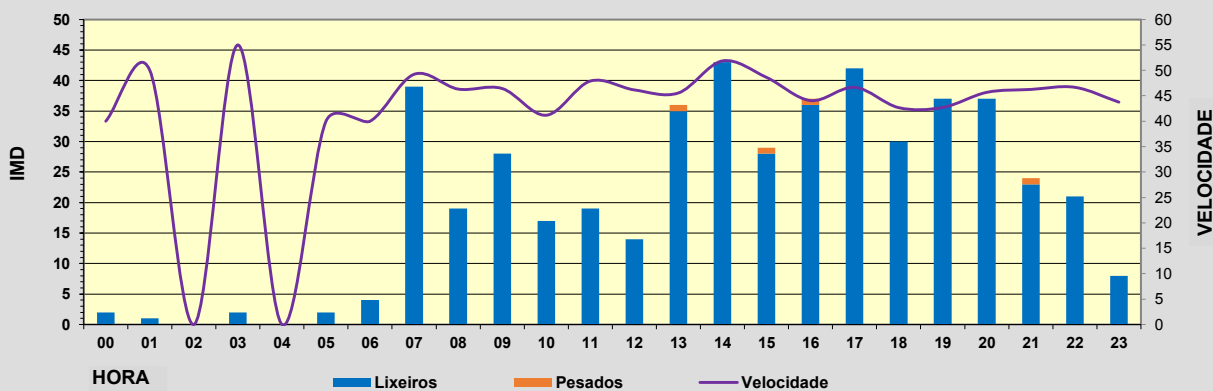

Observacións:

PLAN DE ESTACIONES DE AFORO EN ESTRADAS DA REDE DA DEPUTACIÓN PROVINCIAL DE PONTEVEDRA 2017

Estación:	EP0103	NEUMÁTICA	Estrada:	EP0103	Coord. UTM X:	4237568,00
Nome:	N550-Lago Castiñeiras		P.q.:	3+500	Coord. UTM Y:	-866061,00
Treito:	N550-Lago Castiñeiras. Treito II		Día:	27/06/2017	Datum:	WGS84
Concello:	Vilaboa		Día semana:	Martes		
IMD:	491	Distribución:	53%-47%	% pesados:	0,81%	

Aforo por día

Hora	Lixeiros	Pesados	% pesados	Velocidade
00	2	0	0,0%	40
01	1	0	0,0%	50
02	0	0	0,0%	0
03	2	0	0,0%	55
04	0	0	0,0%	0
05	2	0	0,0%	40
06	4	0	0,0%	40
07	39	0	0,0%	49
08	19	0	0,0%	46
09	28	0	0,0%	46
10	17	0	0,0%	41
11	19	0	0,0%	48
12	14	0	0,0%	46
13	35	1	2,8%	46
14	43	0	0,0%	52
15	28	1	3,4%	49
16	36	1	2,7%	44
17	42	0	0,0%	47
18	30	0	0,0%	43
19	37	0	0,0%	43
20	37	0	0,0%	46
21	23	1	4,2%	46
22	21	0	0,0%	47
23	8	0	0,0%	44
TOTAL	487	4		
MEDIA HORARIA	20	0	0,8%	42



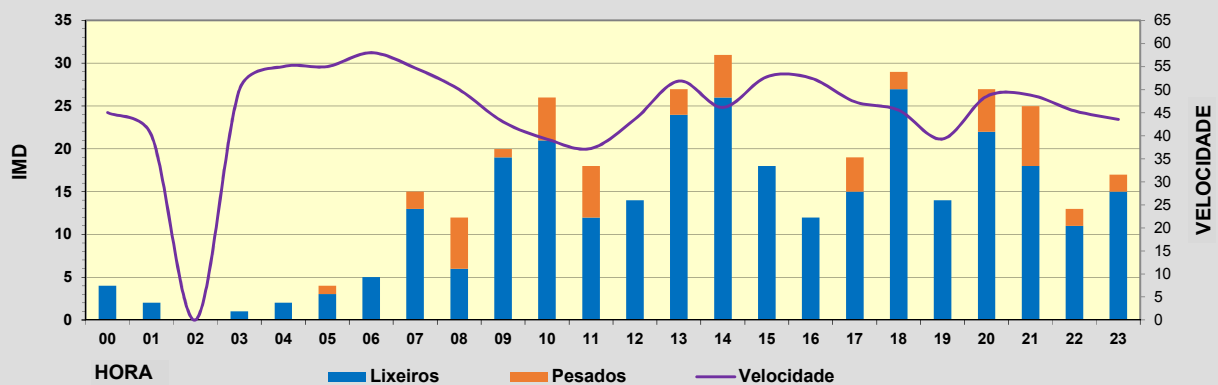
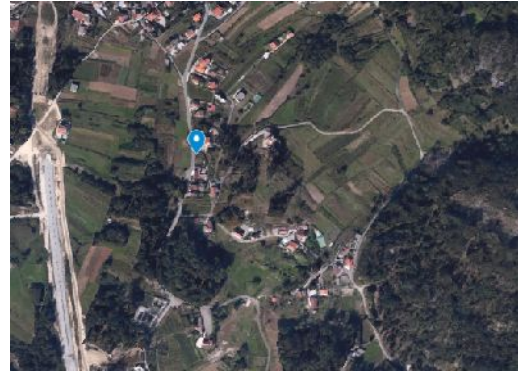
Observacións:

PLAN DE ESTACIÓNS DE AFORO EN ESTRADAS DA REDE DA DEPUTACIÓN PROVINCIAL DE PONTEVEDRA 2017

Estación:	EP0104	NEUMÁTICA	Estrada:	EP0104	Coord. UTM X:	4237279,00
Nome:	Ramal - Igrexa Figueirido		P.q.:	0+325	Coord. UTM Y:	-862965,00
Treito:	Ramal - Igrexa Figueirido		Día:	26/06/2017	Datum:	WGS84
Concello:	Vilaboia		Día semana:	Luns		
IMD:	355	Distribución:	49%-51%	% pesados:	14,4%	

Aforo por da

Hora	Lixeiros	Pesados	% pesados	Velocidade
00	4	0	0,0%	45
01	2	0	0,0%	40
02	0	0	0,0%	0
03	1	0	0,0%	50
04	2	0	0,0%	55
05	3	1	25,0%	55
06	5	0	0,0%	58
07	13	2	13,3%	55
08	6	6	50,0%	50
09	19	1	5,0%	43
10	21	5	19,2%	39
11	12	6	33,3%	37
12	14	0	0,0%	44
13	24	3	11,1%	52
14	26	5	16,1%	46
15	18	0	0,0%	53
16	12	0	0,0%	53
17	15	4	21,1%	47
18	27	2	6,9%	46
19	14	0	0,0%	39
20	22	5	18,5%	49
21	18	7	28,0%	49
22	11	2	15,4%	45
23	15	2	11,8%	44
TOTAL	304	51		
MEDIA HORARIA	13	2	14,4%	46



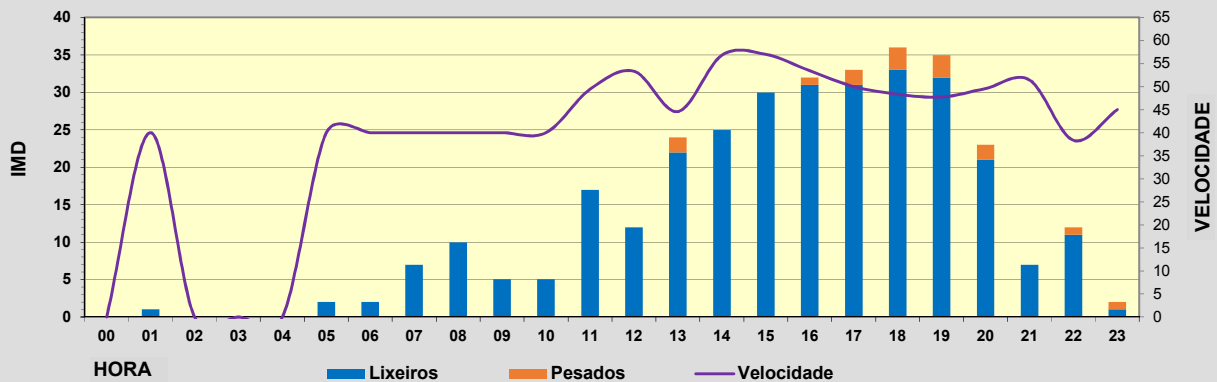
Observacións:

PLAN DE ESTACIONS DE AFORO EN ESTRADAS DA REDE DA DEPUTACIÓN PROVINCIAL DE PONTEVEDRA 2017

Estación:	EP0105	NEUMÁTICA	Estrada:	EP0105	Coord. UTM X:	4238569,00
Nome:	Bértola - Ramalleira - N550		P.q.:	0+490	Coord. UTM Y:	-862984,00
Treito:	Bértola - Ramalleira - N550		Día:	26/06/2017	Datum:	WGS84
Concello:	Vilaboa		Día semana:	Luns		
IMD:	320		Distribución:	56%-44%	% pesados:	4,7%

Aforo por día

Hora	Lixeiros	Pesados	% pesados	Velocidade
00	0	0	0,0%	0
01	1	0	0,0%	40
02	0	0	0,0%	0
03	0	0	0,0%	0
04	0	0	0,0%	0
05	2	0	0,0%	40
06	2	0	0,0%	40
07	7	0	0,0%	40
08	10	0	0,0%	40
09	5	0	0,0%	40
10	5	0	0,0%	40
11	17	0	0,0%	49
12	12	0	0,0%	53
13	22	2	8,3%	45
14	25	0	0,0%	57
15	30	0	0,0%	57
16	31	1	3,1%	53
17	31	2	6,1%	50
18	33	3	8,3%	48
19	32	3	8,6%	48
20	21	2	8,7%	50
21	7	0	0,0%	51
22	11	1	8,3%	38
23	1	1	50,0%	45
TOTAL	305	15		
MEDIA HORARIA	13	1	4,7%	39

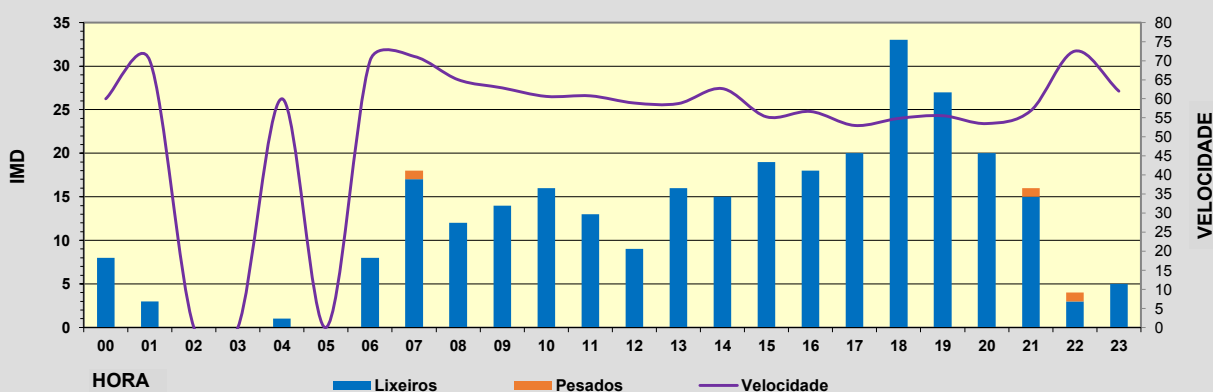


Observacións:

PLAN DE ESTACIONES DE AFORO EN ESTRADAS DA REDE DA DEPUTACIÓN PROVINCIAL DE PONTEVEDRA 2017

Estación:	EP0106	NEUMÁTICA	Estrada:	EP0106	Coord. UTM X:	4235942,00
Nome:	Lago Castiñeiras-Cotorredondo-A Cruz da Maceira		P.q.:	0+600	Coord. UTM Y:	-867449,00
Treito:	Lago Castiñeiras-Cotorredondo-A Cruz da Maceira		Día:	30/06/2017	Datum:	WGS84
Concello:	Vilaboa		Día semana:	Venres		
IMD:	295	Distribución:	43%-57%	% pesados:	1,02%	

Aforo por día

Hora	Lixeiros	Pesados	% Pesados	Velocidade
00	8	0	0,0%	60
01	3	0	0,0%	70
02	0	0	0,0%	0
03	0	0	0,0%	0
04	1	0	0,0%	60
05	0	0	0,0%	0
06	8	0	0,0%	70
07	17	1	5,6%	71
08	12	0	0,0%	65
09	14	0	0,0%	63
10	16	0	0,0%	61
11	13	0	0,0%	61
12	9	0	0,0%	59
13	16	0	0,0%	59
14	15	0	0,0%	63
15	19	0	0,0%	55
16	18	0	0,0%	57
17	20	0	0,0%	53
18	33	0	0,0%	55
19	27	0	0,0%	56
20	20	0	0,0%	54
21	15	1	6,3%	57
22	3	1	25,0%	73
23	5	0	0,0%	62
TOTAL	292	3		
MEDIA HORARIA	12	0	1,0%	53



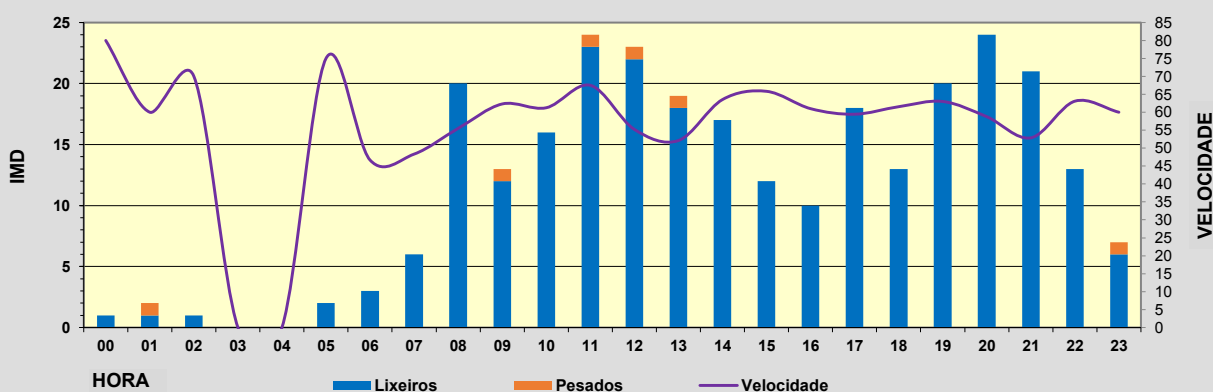


Observacións:

PLAN DE ESTACIONES DE AFORO EN ESTRADAS DA REDE DA DEPUTACIÓN PROVINCIAL DE PONTEVEDRA 2017

Estación:	EP0201	NEUMÁTICA	Estrada:	EP0201	Coord. UTM X:	423771,00
Nome:	Ponte Caldelas-Castro Barbudo		P.q.:	1+300	Coord. UTM Y:	-850319,00
Treito:	Ponte Caldelas-Castro Barbudo		Día:	24/05/2017	Datum:	WGS84
Concello:	Ponte caldelas		Día semana:	Mércores		
IMD:	285	Distribución:	49%-51%	% pesados:	2,11%	

Aforo por día

Hora	Lixeiros	Pesados	% pesados	Velocidade
00	1	0	0,0%	80
01	1	1	50,0%	60
02	1	0	0,0%	70
03	0	0	0,0%	0
04	0	0	0,0%	0
05	2	0	0,0%	75
06	3	0	0,0%	47
07	6	0	0,0%	48
08	20	0	0,0%	56
09	12	1	7,7%	62
10	16	0	0,0%	61
11	23	1	4,2%	68
12	22	1	4,3%	55
13	18	1	5,3%	52
14	17	0	0,0%	64
15	12	0	0,0%	66
16	10	0	0,0%	61
17	18	0	0,0%	59
18	13	0	0,0%	62
19	20	0	0,0%	63
20	24	0	0,0%	59
21	21	0	0,0%	53
22	13	0	0,0%	63
23	6	1	14,3%	60
TOTAL	279	6		
MEDIA HORARIA	12	0	2,1%	56



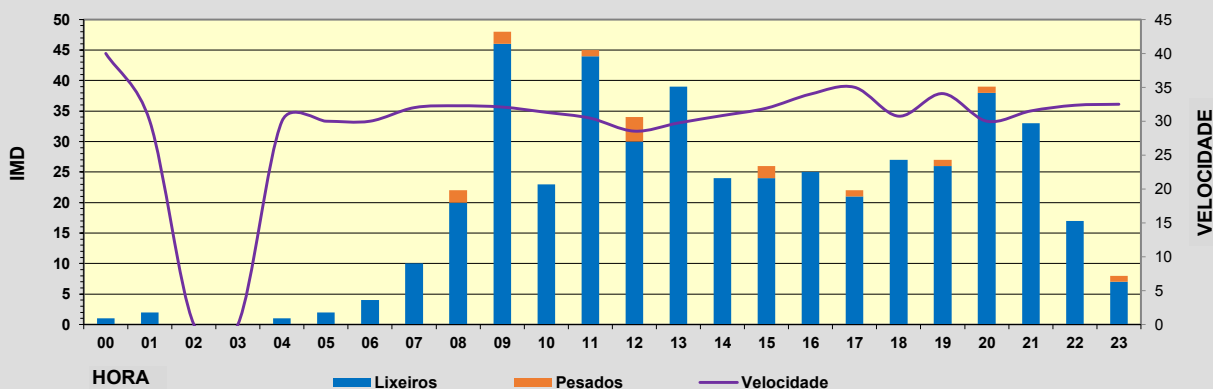
Observacións:

PLAN DE ESTACIONES DE AFORO EN ESTRADAS DA REDE DA DEPUTACIÓN PROVINCIAL DE PONTEVEDRA 2017

Estación:	EP0202	NEUMÁTICA	Estrada:	EP0202	Coord. UTM X:	4238746,00
Nome:	PO255-Pazos		P.q.:	0+050	Coord. UTM Y:	-849345,00
Treito:	PO255-Pazos		Día:	24/05/2017	Datum:	WGS84
Concello:	Ponte Caldelas		Día semana:	Mércores		
IMD:	479	Distribución:	48%-52%	% pesados:	3,13%	

Aforo por día

Hora	Lixeiros	Pesados	% pesados	Velocidade
00	1	0	0,0%	40
01	2	0	0,0%	30
02	0	0	0,0%	0
03	0	0	0,0%	0
04	1	0	0,0%	30
05	2	0	0,0%	30
06	4	0	0,0%	30
07	10	0	0,0%	32
08	20	2	9,1%	32
09	46	2	4,2%	32
10	23	0	0,0%	31
11	44	1	2,2%	30
12	30	4	11,8%	29
13	39	0	0,0%	30
14	24	0	0,0%	31
15	24	2	7,7%	32
16	25	0	0,0%	34
17	21	1	4,5%	35
18	27	0	0,0%	31
19	26	1	3,7%	34
20	38	1	2,6%	30
21	33	0	0,0%	32
22	17	0	0,0%	32
23	7	1	12,5%	33
TOTAL	464	15		
MEDIA HORARIA	19	1	3,1%	29



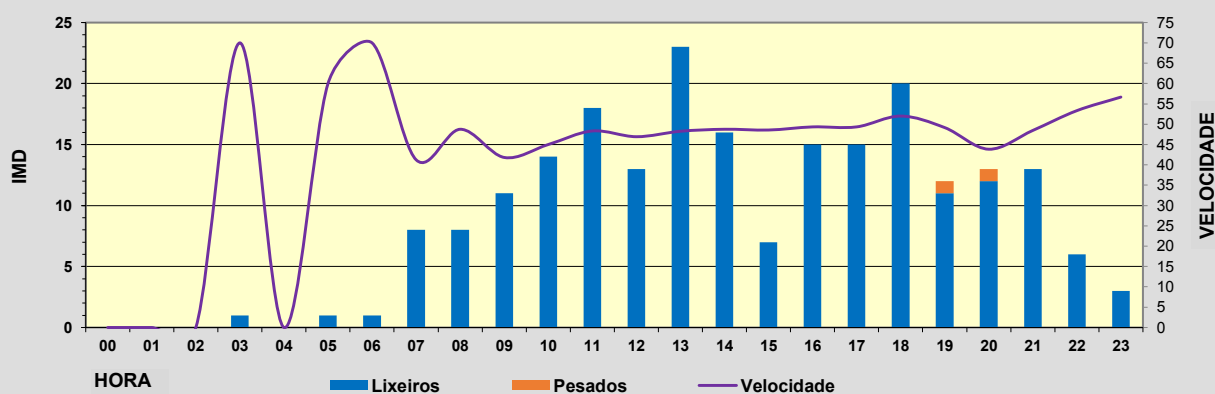

Observacións:

PLAN DE ESTACIONES DE AFORO EN ESTRADAS DA REDE DA DEPUTACIÓN PROVINCIAL DE PONTEVEDRA 2017

Estación:	EP0203	NEUMÁTICA	Estrada:	EP0203	Coord. UTM X:	4237483,00
Nome:	Caritel-Anceu		P.q.:	0+640	Coord. UTM Y:	-846837,00
Treito:	Caritel-Anceu		Día:	25/05/2017	Datum:	WGS84
Concello:	Ponte Caldelas		Día semana:	Xoves		
IMD:	218	Distribución:	47%-53%	% pesados:	0,9%	

Aforo por día

Hora	Lixeiros	Pesados	% pesados	Velocidade
00	0	0	0,0%	0
01	0	0	0,0%	0
02	0	0	0,0%	0
03	1	0	0,0%	70
04	0	0	0,0%	0
05	1	0	0,0%	60
06	1	0	0,0%	70
07	8	0	0,0%	41
08	8	0	0,0%	49
09	11	0	0,0%	42
10	14	0	0,0%	45
11	18	0	0,0%	48
12	13	0	0,0%	47
13	23	0	0,0%	48
14	16	0	0,0%	49
15	7	0	0,0%	49
16	15	0	0,0%	49
17	15	0	0,0%	49
18	20	0	0,0%	52
19	11	1	8,3%	49
20	12	1	7,7%	44
21	13	0	0,0%	48
22	6	0	0,0%	53
23	3	0	0,0%	57
TOTAL	216	2		
MEDIA HORARIA	9	0	0,9%	42



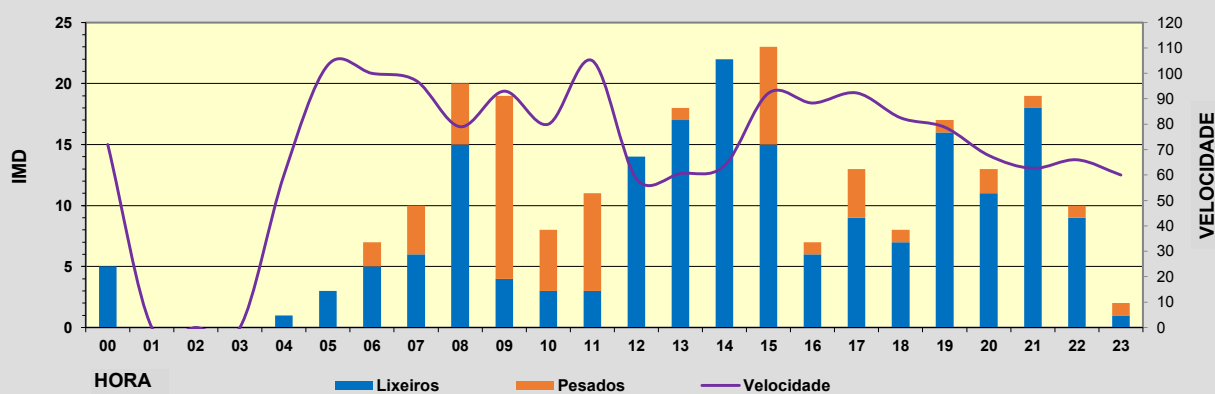
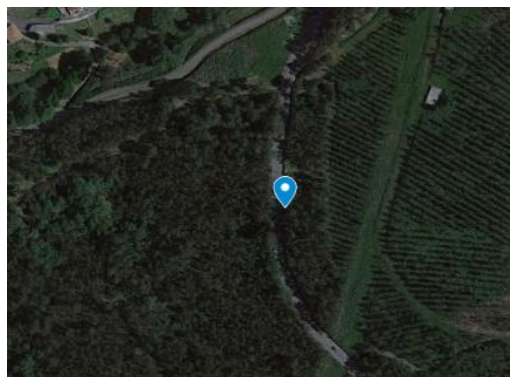
Observacións:

PLAN DE ESTACIONES DE AFORO EN ESTRADAS DA REDE DA DEPUTACIÓN PROVINCIAL DE PONTEVEDRA 2017

Estación:	EP0204	NEUMÁTICA	Estrada:	EP0204	Coord. UTM X:	4241856,00
Nome:	PO255-Mirón		P.q.:	1+400	Coord. UTM Y:	-854479,00
Treito:	PO255-Mirón		Día:	23/05/2017	Datum:	WGS84
Concello:	Ponte Caldelas		Día semana:	Martes		
IMD:	250	Distribución:	49%-51%	% pesados:	24,00%	

Aforo por día

Hora	Lixeiros	Pesados	% pesados	Velocidade
00	5	0	0,0%	72
01	0	0	0,0%	0
02	0	0	0,0%	0
03	0	0	0,0%	0
04	1	0	0,0%	60
05	3	0	0,0%	103
06	5	2	28,6%	100
07	6	4	40,0%	97
08	15	5	25,0%	79
09	4	15	78,9%	93
10	3	5	62,5%	80
11	3	8	72,7%	105
12	14	0	0,0%	59
13	17	1	5,6%	61
14	22	0	0,0%	64
15	15	8	34,8%	92
16	6	1	14,3%	88
17	9	4	30,8%	92
18	7	1	12,5%	83
19	16	1	5,9%	79
20	11	2	15,4%	68
21	18	1	5,3%	63
22	9	1	10,0%	66
23	1	1	50,0%	60
TOTAL	190	60		
MEDIA HORARIA	8	3	24,0%	69



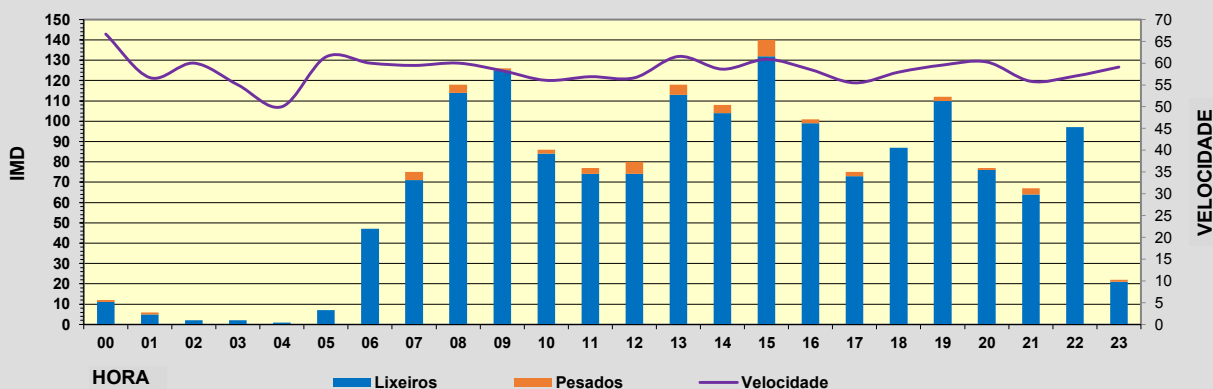
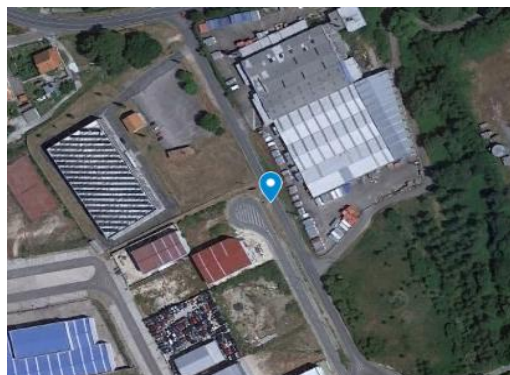
Observacións:

PLAN DE ESTACIONES DE AFORO EN ESTRADAS DA REDE DA DEPUTACIÓN PROVINCIAL DE PONTEVEDRA 2017

Estación:	EP0205	NEUMÁTICA	Estrada:	EP0205	Coord. UTM X:	4240449,00
Nome:	Reigosa-Taboadelo		P.q.:	0+130	Coord. UTM Y:	-857523,00
Treito:	Reigosa-Taboadelo		Día:	23/05/2017	Datum:	WGS84
Concello:	Ponte Caldelas		Día semana:	Martes		
IMD:	1.643	Distribución:	48-52%	% pesados:	3,04%	

Aforo por día

Hora	Lixeiros	Pesados	% pesados	Velocidade
00	11	1	8,3%	67
01	5	1	16,7%	57
02	2	0	0,0%	60
03	2	0	0,0%	55
04	1	0	0,0%	50
05	7	0	0,0%	61
06	47	0	0,0%	60
07	71	4	5,3%	59
08	114	4	3,4%	60
09	125	1	0,8%	58
10	84	2	2,3%	56
11	74	3	3,9%	57
12	74	6	7,5%	57
13	113	5	4,2%	62
14	104	4	3,7%	59
15	132	8	5,7%	61
16	99	2	2,0%	59
17	73	2	2,7%	55
18	87	0	0,0%	58
19	110	2	1,8%	60
20	76	1	1,3%	60
21	64	3	4,5%	56
22	97	0	0,0%	57
23	21	1	4,5%	59
TOTAL	1.593	50		
MEDIA HORARIA	66	2	3,0%	58



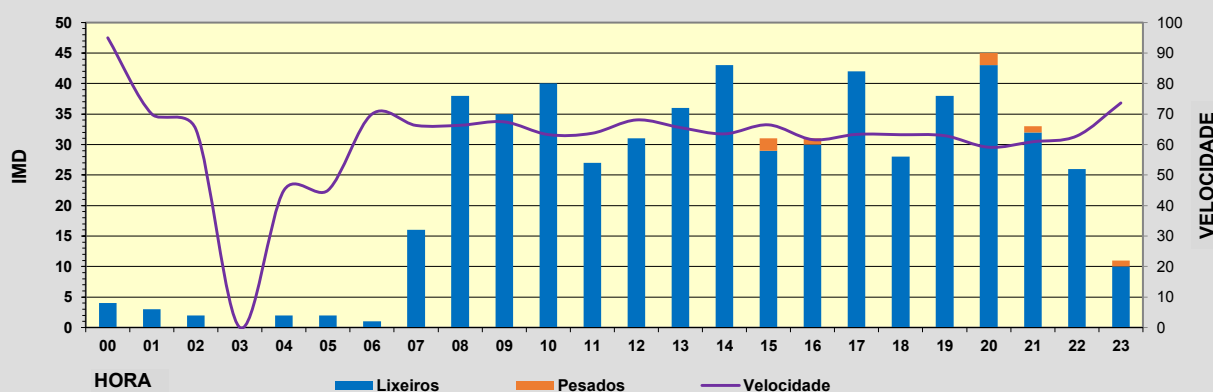


Observacións:

PLAN DE ESTACIONES DE AFORO EN ESTRADAS DA REDE DA DEPUTACIÓN PROVINCIAL DE PONTEVEDRA 2017

Estación:	EP0206	NEUMÁTICA	Estrada:	EP0206	Coord. UTM X:	4238776,00
Nome:	Ponte Caldelas-Parada-Xustáns		P.q.:	0+950	Coord. UTM Y:	-85242,00
Treito:	Ponte Caldelas-Parada-Xustáns		Día:	23/05/2017	Datum:	WGS84
Concello:	Ponte Caldelas		Día semana:	Martes		
IMD:	565	Distribución:	50%-50%	% pesados:	1,24%	

Aforo por día

Hora	Lixeiros	Pesados	% pesados	Velocidade
00	4	0	0,0%	95
01	3	0	0,0%	70
02	2	0	0,0%	65
03	0	0	0,0%	0
04	2	0	0,0%	45
05	2	0	0,0%	45
06	1	0	0,0%	70
07	16	0	0,0%	66
08	38	0	0,0%	66
09	35	0	0,0%	67
10	40	0	0,0%	63
11	27	0	0,0%	64
12	31	0	0,0%	68
13	36	0	0,0%	66
14	43	0	0,0%	63
15	29	2	6,5%	66
16	30	1	3,2%	62
17	42	0	0,0%	63
18	28	0	0,0%	63
19	38	0	0,0%	63
20	43	2	4,4%	59
21	32	1	3,0%	61
22	26	0	0,0%	63
23	10	1	9,1%	74
TOTAL	558	7		
MEDIA HORARIA	23	0	1,2%	62



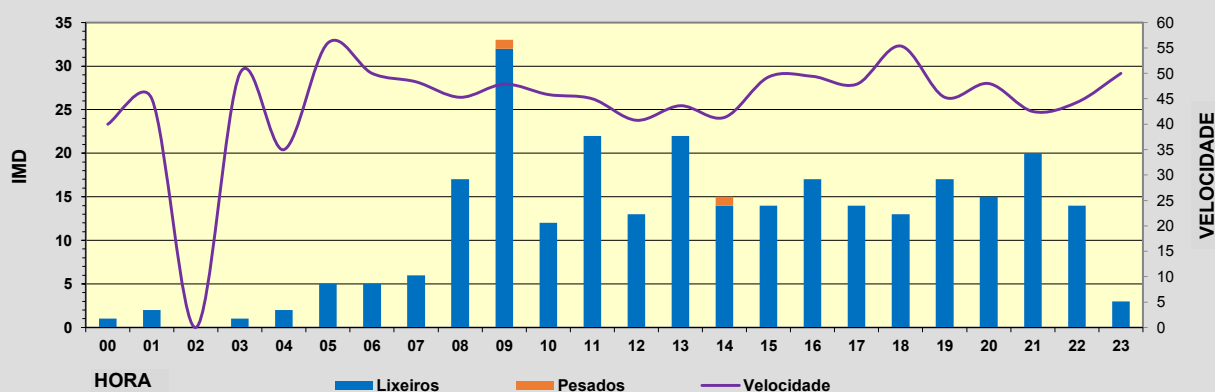
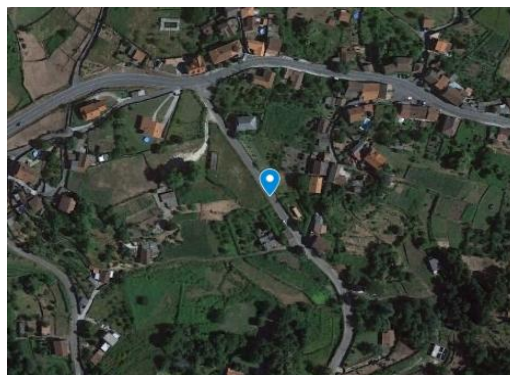
Observacións:

PLAN DE ESTACIONES DE AFORO EN ESTRADAS DA REDE DA DEPUTACIÓN PROVINCIAL DE PONTEVEDRA 2017

Estación:	EP0207	NEUMÁTICA	Estrada:	EP0207	Coord. UTM X:	4236281,00
Nome:	A Insua-Chaín		P.q.:	0+100	Coord. UTM Y:	-853153,00
Treito:	A Insua-Chaín		Día:	24/05/2017	Datum:	WGS84
Concello:	Ponte Caldelas		Día semana:	Mércores		
IMD:	283	Distribución:	50%-50%	% pesados:	0,71%	

Aforo por día

Hora	Lixeiros	Pesados	% pesados	Velocidade
00	1	0	0,0%	40
01	2	0	0,0%	45
02	0	0	0,0%	0
03	1	0	0,0%	50
04	2	0	0,0%	35
05	5	0	0,0%	56
06	5	0	0,0%	50
07	6	0	0,0%	48
08	17	0	0,0%	45
09	32	1	3,0%	48
10	12	0	0,0%	46
11	22	0	0,0%	45
12	13	0	0,0%	41
13	22	0	0,0%	44
14	14	1	6,7%	41
15	14	0	0,0%	49
16	17	0	0,0%	49
17	14	0	0,0%	48
18	13	0	0,0%	55
19	17	0	0,0%	45
20	15	0	0,0%	48
21	20	0	0,0%	43
22	14	0	0,0%	44
23	3	0	0,0%	50
TOTAL	281	2		
MEDIA HORARIA	12	0	0,7%	44



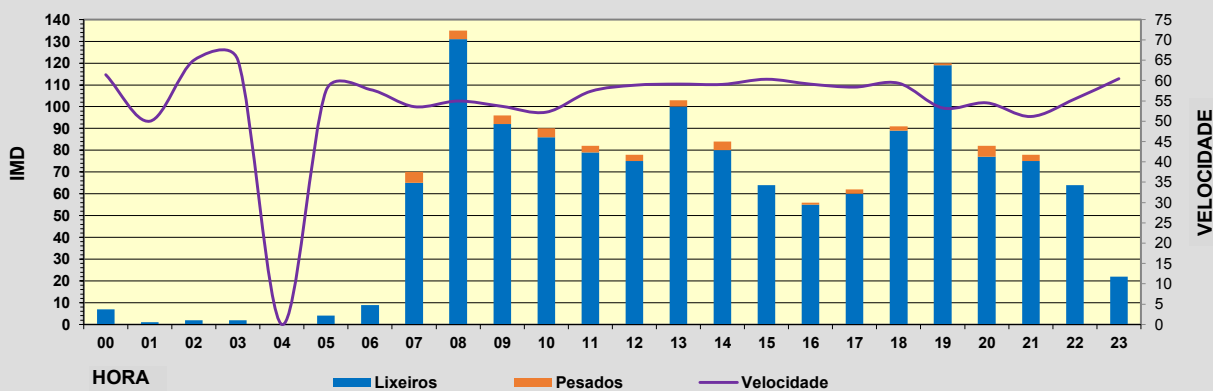

Observacións:

PLAN DE ESTACIONES DE AFORO EN ESTRADAS DA REDE DA DEPUTACIÓN PROVINCIAL DE PONTEVEDRA 2017

Estación:	EP0301	NEUMÁTICA	Estrada:	EP0301	Coord. UTM X:	4240209,00
Nome:	A Lama-Ponte do Verdugo		P.q.:	0+600	Coord. UTM Y:	-844022,00
Treito:	A Lama-Ponte do Verdugo		Día:	24/05/2017	Datum:	WGS84
Concello:	A Lama		Día semana:	Mércores		
IMD:	1.402	Distribución:	51%-49%	% pesados:	3,14%	

Aforo por día

Hora	Lixeiros	Pesados	% pesados	Velocidade
00	7	0	0,0%	61
01	1	0	0,0%	50
02	2	0	0,0%	65
03	2	0	0,0%	65
04	0	0	0,0%	0
05	4	0	0,0%	58
06	9	0	0,0%	58
07	65	5	7,1%	54
08	131	4	3,0%	55
09	92	4	4,2%	54
10	86	4	4,4%	52
11	79	3	3,7%	57
12	75	3	3,8%	59
13	100	3	2,9%	59
14	80	4	4,8%	59
15	64	0	0,0%	60
16	55	1	1,8%	59
17	60	2	3,2%	58
18	89	2	2,2%	59
19	119	1	0,8%	53
20	77	5	6,1%	55
21	75	3	3,8%	51
22	64	0	0,0%	55
23	22	0	0,0%	60
TOTAL	1.358	44		
MEDIA HORARIA	57	2	3,1%	55



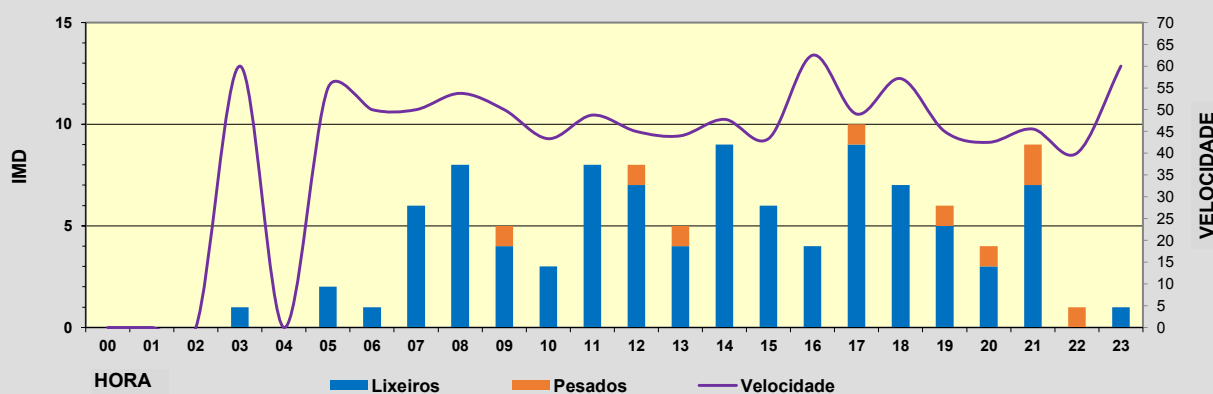

Observacións:

PLAN DE ESTACIÓNS DE AFORO EN ESTRADAS DA REDE DA DEPUTACIÓN PROVINCIAL DE PONTEVEDRA 2017

Estación:	EP0302	NEUMÁTICA	Estrada:	EP0302	Coord. UTM X:	4235332,00
Nome:	Berducido-A Laxe-Eiroa		P.q.:	0+330	Coord. UTM Y:	-841465,00
Treito:	Berducido-A Laxe-Eiroa		Día:	25/05/2017	Datum:	WGS84
Concello:	A Lama		Día semana:	Xoves		
IMD:	104	Distribución:	54%-46%	% pesados:	8,7%	

Aforo por día

Hora	Lixeiros	Pesados	% pesados	Velocidade
00	0	0	0,0%	0
01	0	0	0,0%	0
02	0	0	0,0%	0
03	1	0	0,0%	60
04	0	0	0,0%	0
05	2	0	0,0%	55
06	1	0	0,0%	50
07	6	0	0,0%	50
08	8	0	0,0%	54
09	4	1	20,0%	50
10	3	0	0,0%	43
11	8	0	0,0%	49
12	7	1	12,5%	45
13	4	1	20,0%	44
14	9	0	0,0%	48
15	6	0	0,0%	43
16	4	0	0,0%	63
17	9	1	10,0%	49
18	7	0	0,0%	57
19	5	1	16,7%	45
20	3	1	25,0%	43
21	7	2	22,2%	46
22	0	1	100,0%	40
23	1	0	0,0%	60
TOTAL	95	9		
MEDIA HORARIA	4	0	8,7%	41



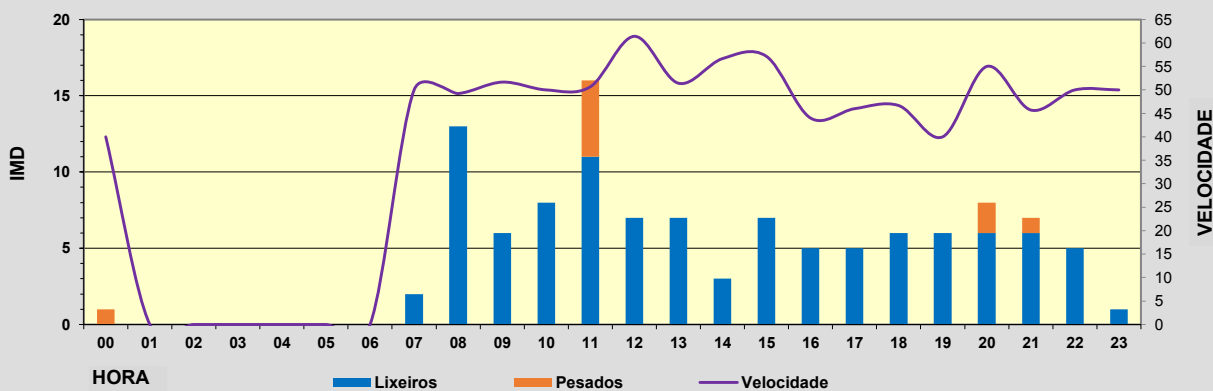


Observacións:

PLAN DE ESTACIONES DE AFORO EN ESTRADAS DA REDE DA DEPUTACIÓN PROVINCIAL DE PONTEVEDRA 2017

Estación:	EP0303	NEUMÁTICA	Estrada:	EP0303	Coord. UTM X:	424084,00
Nome:	Gaxate-As Ermidas		P.q.:	6+300	Coord. UTM Y:	-840247,00
Treito:	Gaxate-As Ermidas		Día:	24/05/2017	Datum:	WGS84
Concello:	A Lama		Día semana:	Mércores		
IMD:	113	Distribución:	48%-52%	% pesados:	7,96%	

Aforo por día

Hora	Lixeiros	Pesados	% pesados	Velocidade
00	0	1	100,0%	40
01	0	0	0,0%	0
02	0	0	0,0%	0
03	0	0	0,0%	0
04	0	0	0,0%	0
05	0	0	0,0%	0
06	0	0	0,0%	0
07	2	0	0,0%	50
08	13	0	0,0%	49
09	6	0	0,0%	52
10	8	0	0,0%	50
11	11	5	31,3%	51
12	7	0	0,0%	61
13	7	0	0,0%	51
14	3	0	0,0%	57
15	7	0	0,0%	57
16	5	0	0,0%	44
17	5	0	0,0%	46
18	6	0	0,0%	47
19	6	0	0,0%	40
20	6	2	25,0%	55
21	6	1	14,3%	46
22	5	0	0,0%	50
23	1	0	0,0%	50
TOTAL	104	9		
MEDIA HORARIA	4	0	8,0%	37



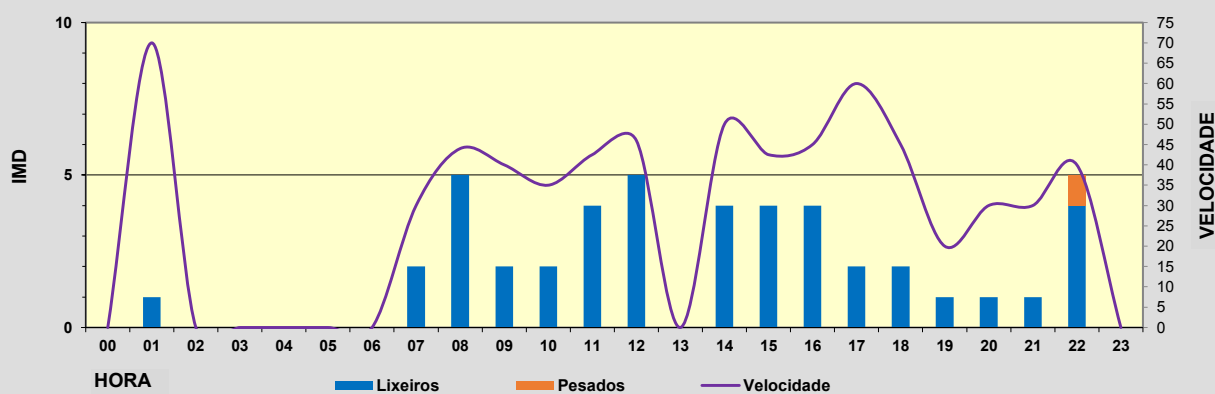
Observacións:

PLAN DE ESTACIONES DE AFORO EN ESTRADAS DA REDE DA DEPUTACIÓN PROVINCIAL DE PONTEVEDRA 2017

Estación:	EP0304	NEUMÁTICA	Estrada:	EP0304	Coord. UTM X:	4238652,00
Nome:	As Ermidas-Liñares		P.q.:	1+850	Coord. UTM Y:	-839702,00
Treito:	As Ermidas-Liñares		Día:	24/05/2017	Datum:	WGS84
Concello:	A Lama		Día semana:	Mércores		
IMD:	45	Distribución:	49%-51%	% pesados:	2,22%	

Aforo por día

Hora	Lixeiros	Pesados	% pesados	Velocidade
00	0	0	0,0%	0
01	1	0	0,0%	70
02	0	0	0,0%	0
03	0	0	0,0%	0
04	0	0	0,0%	0
05	0	0	0,0%	0
06	0	0	0,0%	0
07	2	0	0,0%	30
08	5	0	0,0%	44
09	2	0	0,0%	40
10	2	0	0,0%	35
11	4	0	0,0%	43
12	5	0	0,0%	46
13	0	0	0,0%	0
14	4	0	0,0%	50
15	4	0	0,0%	43
16	4	0	0,0%	45
17	2	0	0,0%	60
18	2	0	0,0%	45
19	1	0	0,0%	20
20	1	0	0,0%	30
21	1	0	0,0%	30
22	4	1	20,0%	40
23	0	0	0,0%	0
TOTAL	44	1		
MEDIA HORARIA	2	0	2,2%	28



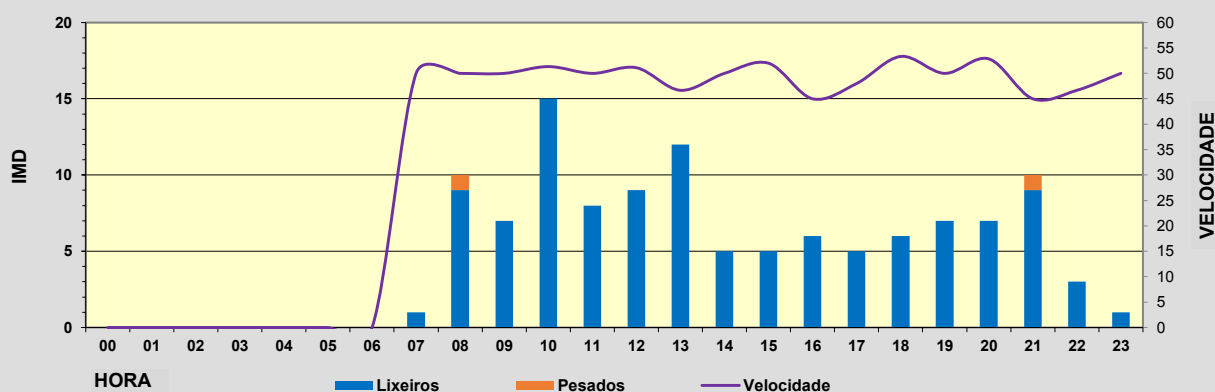
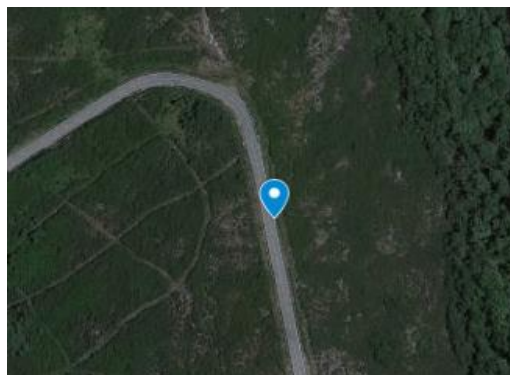
Observacións:

PLAN DE ESTACIONES DE AFORO EN ESTRADAS DA REDE DA DEPUTACIÓN PROVINCIAL DE PONTEVEDRA 2017

Estación:	EP0305	NEUMÁTICA	Estrada:	EP0305	Coord. UTM X:	4240122,00
Nome:	As Ermidas-Pigarazos		P.q.:	2+000	Coord. UTM Y:	-839181,00
Treito:	As Ermidas-Pigarazos		Día:	24/05/2017	Datum:	WGS84
Concello:	A Lama		Día semana:	Mércores		
IMD:	117	Distribución:	52%-48%	% pesados:	1,71%	

Aforo por día

Hora	Lixeiros	Pesados	% pesados	Velocidade
00	0	0	0,0%	0
01	0	0	0,0%	0
02	0	0	0,0%	0
03	0	0	0,0%	0
04	0	0	0,0%	0
05	0	0	0,0%	0
06	0	0	0,0%	0
07	1	0	0,0%	50
08	9	1	10,0%	50
09	7	0	0,0%	50
10	15	0	0,0%	51
11	8	0	0,0%	50
12	9	0	0,0%	51
13	12	0	0,0%	47
14	5	0	0,0%	50
15	5	0	0,0%	52
16	6	0	0,0%	45
17	5	0	0,0%	48
18	6	0	0,0%	53
19	7	0	0,0%	50
20	7	0	0,0%	53
21	9	1	10,0%	45
22	3	0	0,0%	47
23	1	0	0,0%	50
TOTAL	115	2		
MEDIA HORARIA	5	0	1,7%	35



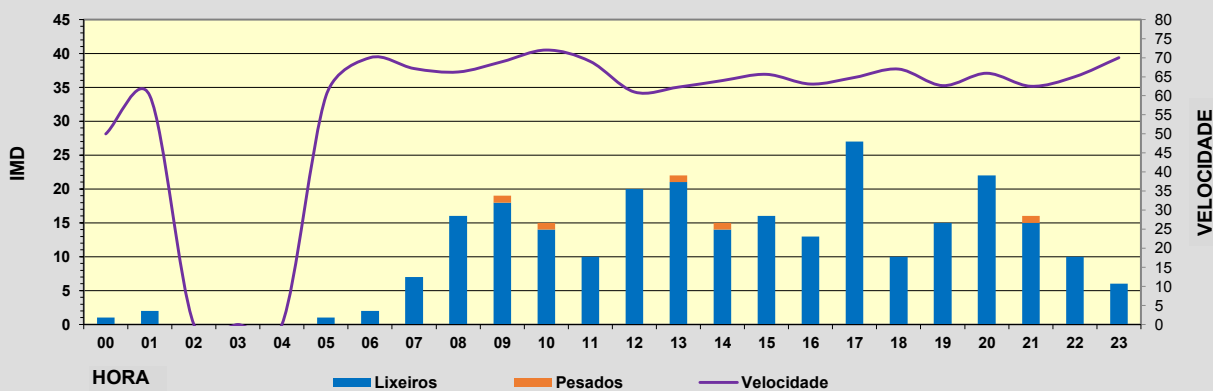

Observacións:

PLAN DE ESTACIONES DE AFORO EN ESTRADAS DA REDE DA DEPUTACIÓN PROVINCIAL DE PONTEVEDRA 2017

Estación:	EP0306	NEUMÁTICA	Estrada:	EP0306	Coord. UTM X:	424221,00
Nome:	Ponte do Verdugo-Cambeses-Barcia	P.q.:	1+800	Coord. UTM Y:	-842756,00	
Treito:	Ponte do Verdugo-Cambeses-Barcia	Día:	24/05/2017	Datum:	WGS84	
Concello:	A Lama	Día semana:	Mércores			
IMD:	265	Distribución:	48%-52%	% pesados:	1,89%	

Aforo por día

Hora	Lixeiros	Pesados	% pesados	Velocidade
00	1	0	0,0%	50
01	2	0	0,0%	60
02	0	0	0,0%	0
03	0	0	0,0%	0
04	0	0	0,0%	0
05	1	0	0,0%	60
06	2	0	0,0%	70
07	7	0	0,0%	67
08	16	0	0,0%	66
09	18	1	5,3%	69
10	14	1	6,7%	72
11	10	0	0,0%	69
12	20	0	0,0%	61
13	21	1	4,5%	62
14	14	1	6,7%	64
15	16	0	0,0%	66
16	13	0	0,0%	63
17	27	0	0,0%	65
18	10	0	0,0%	67
19	15	0	0,0%	63
20	22	0	0,0%	66
21	15	1	6,3%	63
22	10	0	0,0%	65
23	6	0	0,0%	70
TOTAL	260	5		
MEDIA HORARIA	11	0	1,9%	57



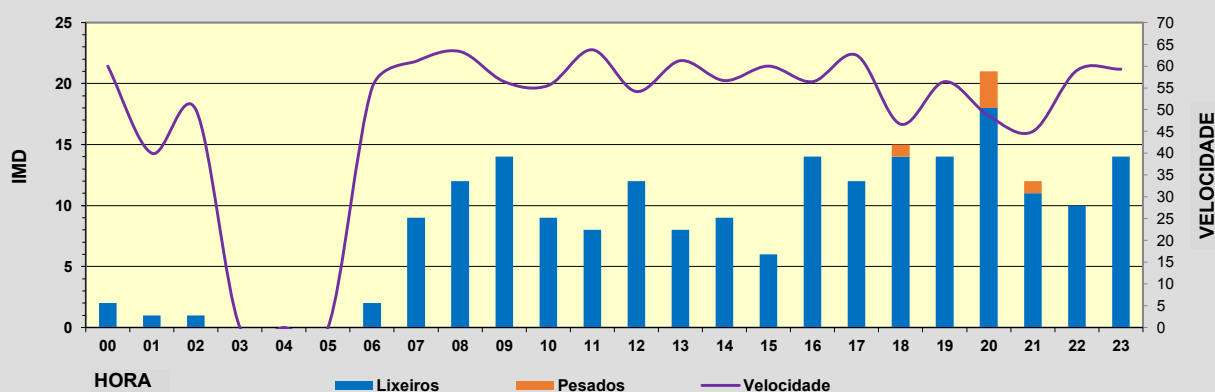
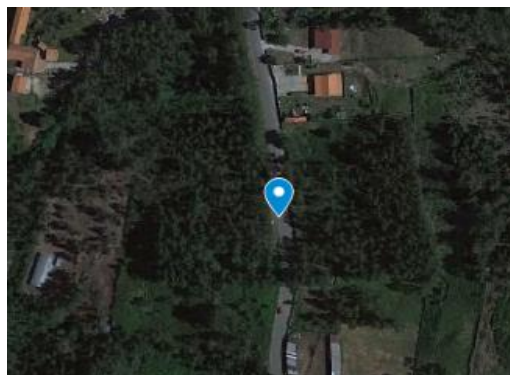
Observacións:

PLAN DE ESTACIONES DE AFORO EN ESTRADAS DA REDE DA DEPUTACIÓN PROVINCIAL DE PONTEVEDRA 2017

Estación:	EP0307	NEUMÁTICA	Estrada:	EP0307	Coord. UTM X:	4242544,00
Nome:	Peso-Caroi		P.q.:	0+500	Coord. UTM Y:	-843367,00
Treito:	Peso-Caroi		Día:	24/05/2017	Datum:	WGS84
Concello:	A Lama		Día semana:	Mércores		
IMD:	205	Distribución:	49%-51%	% pesados:	2,44%	

Aforo por día

Hora	Lixeiros	Pesados	% pesados	Velocidade
00	2	0	0,0%	60
01	1	0	0,0%	40
02	1	0	0,0%	50
03	0	0	0,0%	0
04	0	0	0,0%	0
05	0	0	0,0%	0
06	2	0	0,0%	55
07	9	0	0,0%	61
08	12	0	0,0%	63
09	14	0	0,0%	56
10	9	0	0,0%	56
11	8	0	0,0%	64
12	12	0	0,0%	54
13	8	0	0,0%	61
14	9	0	0,0%	57
15	6	0	0,0%	60
16	14	0	0,0%	56
17	12	0	0,0%	63
18	14	1	6,7%	47
19	14	0	0,0%	56
20	18	3	14,3%	49
21	11	1	8,3%	45
22	10	0	0,0%	59
23	14	0	0,0%	59
TOTAL	200	5		
MEDIA HORARIA	8	0	2,4%	49



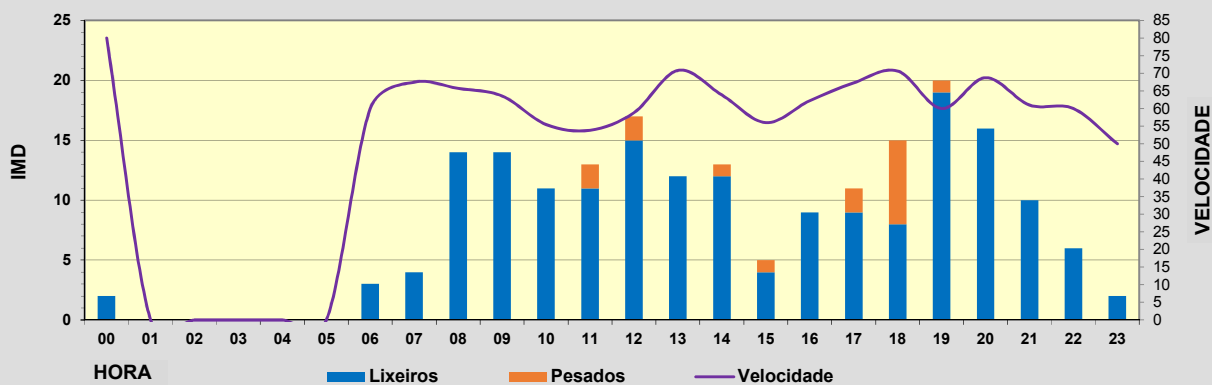

Observacións:

PLAN DE ESTACIÓNS DE AFORO EN ESTRADAS DA REDE DA DEPUTACIÓN PROVINCIAL DE PONTEVEDRA 2017

Estación:	EP0401	NEUMÁTICA	Estrada:	EP0401	Coord. UTM X:	4249135,00
Nome:	Carballedo - Caroi		P.q.:	4+602	Coord. UTM Y:	-844285,00
Treito:	Carballedo - Caroi		Día:	22/05/2017	Datum:	WGS84
Concello:	Cotobade		Día semana:	Luns		
IMD:	197	Distribución:	47%-53%	% pesados:	8,1%	

Aforo por día

Hora	Lixeiros	Pesados	% pesados	Velocidade
00	2	0	0,0%	80
01	0	0	0,0%	0
02	0	0	0,0%	0
03	0	0	0,0%	0
04	0	0	0,0%	0
05	0	0	0,0%	0
06	3	0	0,0%	60
07	4	0	0,0%	68
08	14	0	0,0%	66
09	14	0	0,0%	64
10	11	0	0,0%	55
11	11	2	15,4%	54
12	15	2	11,8%	59
13	12	0	0,0%	71
14	12	1	7,7%	64
15	4	1	20,0%	56
16	9	0	0,0%	62
17	9	2	18,2%	67
18	8	7	46,7%	71
19	19	1	5,0%	60
20	16	0	0,0%	69
21	10	0	0,0%	61
22	6	0	0,0%	60
23	2	0	0,0%	50
TOTAL	181	16		
MEDIA HORARIA	8	1	8,1%	50



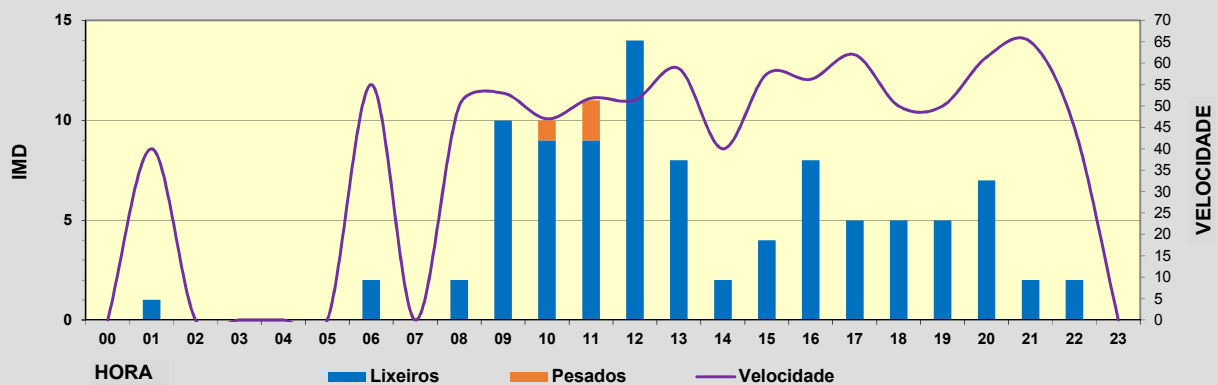
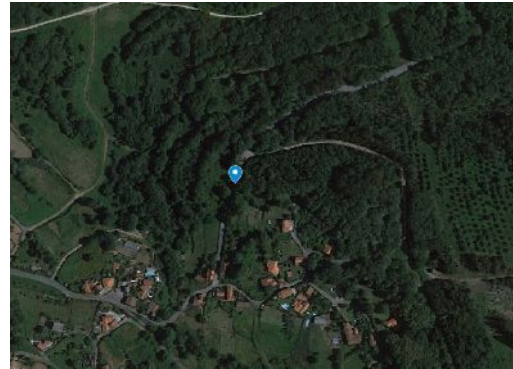
Observacións:

PLAN DE ESTACIÓNS DE AFORO EN ESTRADAS DA REDE DA DEPUTACIÓN PROVINCIAL DE PONTEVEDRA 2017

Estación:	EP0403	NEUMÁTICA	Estrada:	EP0403	Coord. UTM X:	4246728,00
Nome:	Carballedo - Rebordele		P.q.:	0+820	Coord. UTM Y:	-848445,00
Treito:	Carballedo - Rebordele		Día:	22/05/2017	Datum:	WGS84
Concello:	Cotobade		Día semana:	Luns		
IMD:	98	Distribución:	47%-53%	% pesados:	3,1%	

Aforo por día

Hora	Lixeiros	Pesados	% pesados	Velocidade
00	0	0	0,0%	0
01	1	0	0,0%	40
02	0	0	0,0%	0
03	0	0	0,0%	0
04	0	0	0,0%	0
05	0	0	0,0%	0
06	2	0	0,0%	55
07	0	0	0,0%	0
08	2	0	0,0%	50
09	10	0	0,0%	53
10	9	1	10,0%	47
11	9	2	18,2%	52
12	14	0	0,0%	51
13	8	0	0,0%	59
14	2	0	0,0%	40
15	4	0	0,0%	58
16	8	0	0,0%	56
17	5	0	0,0%	62
18	5	0	0,0%	50
19	5	0	0,0%	50
20	7	0	0,0%	61
21	2	0	0,0%	65
22	2	0	0,0%	45
23	0	0	0,0%	0
TOTAL	95	3		
MEDIA HORARIA	4	0	3,1%	37



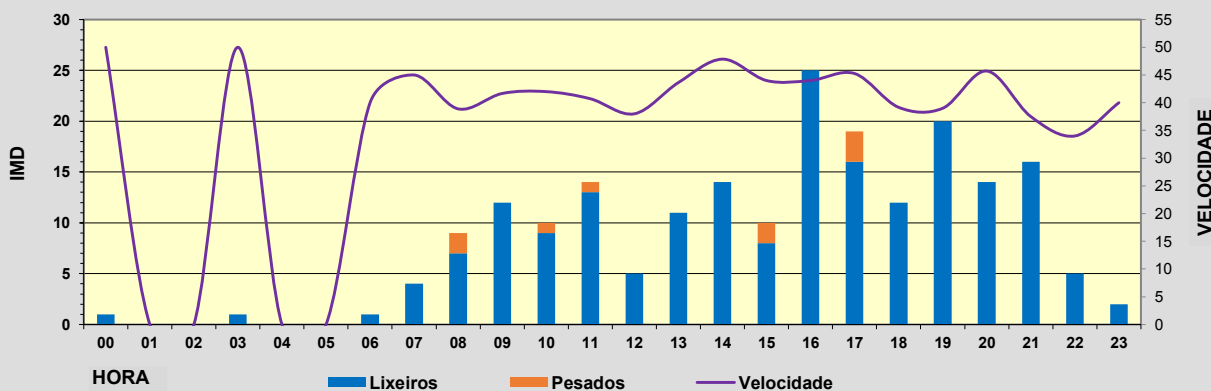
Observacións:

PLAN DE ESTACIONES DE AFORO EN ESTRADAS DA REDE DA DEPUTACIÓN PROVINCIAL DE PONTEVEDRA 2017

Estación:	EP0404	NEUMÁTICA	Estrada:	EP0404	Coord. UTM X:	4248618,00
Nome:	Viascón - Cuspedriños		P.q.:	0+570	Coord. UTM Y:	-853604,00
Treito:	Viascón - Cuspedriños		Día:	22/05/2017	Datum:	WGS84
Concello:	Cotobade		Día semana:	Luns		
IMD:	205	Distribución:	48%-52%	% pesados:	4,4%	

Aforo por día

Hora	Lixeiros	Pesados	% pesados	Velocidade
00	1	0	0,0%	50
01	0	0	0,0%	0
02	0	0	0,0%	0
03	1	0	0,0%	50
04	0	0	0,0%	0
05	0	0	0,0%	0
06	1	0	0,0%	40
07	4	0	0,0%	45
08	7	2	22,2%	39
09	12	0	0,0%	42
10	9	1	10,0%	42
11	13	1	7,1%	41
12	5	0	0,0%	38
13	11	0	0,0%	44
14	14	0	0,0%	48
15	8	2	20,0%	44
16	25	0	0,0%	44
17	16	3	15,8%	45
18	12	0	0,0%	39
19	20	0	0,0%	39
20	14	0	0,0%	46
21	16	0	0,0%	38
22	5	0	0,0%	34
23	2	0	0,0%	40
TOTAL	196	9		
MEDIA HORARIA	8	0	4,4%	35



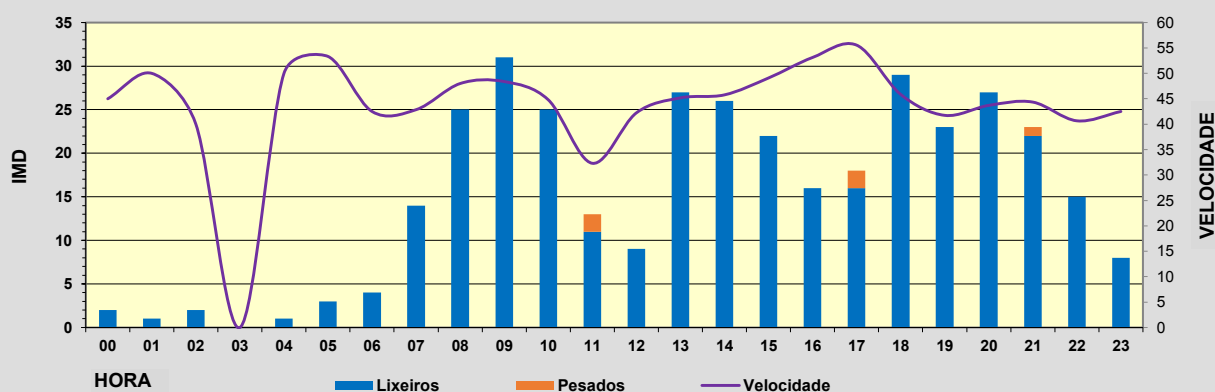

Observacións:

PLAN DE ESTACIONES DE AFORO EN ESTRADAS DA REDE DA DEPUTACIÓN PROVINCIAL DE PONTEVEDRA 2017

Estación:	EP0405	NEUMÁTICA	Estrada:	EP0405	Coord. UTM X:	4243902,00
Nome:	A Xesteira-Almofrei		P.q.:	0+300	Coord. UTM Y:	-855326,00
Treito:	A Xesteira-Almofrei		Día:	23/05/2017	Datum:	WGS84
Concello:	Cotobade		Día semana:	Martes		
IMD:	364	Distribución:	51%-49%	% pesados:	1,37%	

Aforo por día

Hora	Lixeiros	Pesados	% pesados	Velocidade
00	2	0	0,0%	45
01	1	0	0,0%	50
02	2	0	0,0%	40
03	0	0	0,0%	0
04	1	0	0,0%	50
05	3	0	0,0%	53
06	4	0	0,0%	43
07	14	0	0,0%	43
08	25	0	0,0%	48
09	31	0	0,0%	48
10	25	0	0,0%	45
11	11	2	15,4%	32
12	9	0	0,0%	42
13	27	0	0,0%	45
14	26	0	0,0%	46
15	22	0	0,0%	49
16	16	0	0,0%	53
17	16	2	11,1%	56
18	29	0	0,0%	46
19	23	0	0,0%	42
20	27	0	0,0%	44
21	22	1	4,3%	44
22	15	0	0,0%	41
23	8	0	0,0%	43
TOTAL	359	5		
MEDIA HORARIA	15	0	1,4%	44



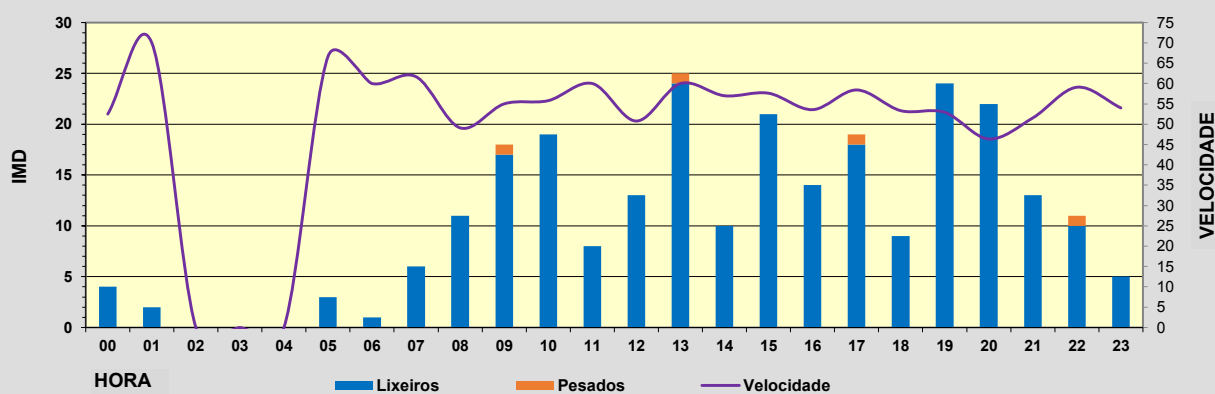

Observacións:

PLAN DE ESTACIONES DE AFORO EN ESTRADAS DA REDE DA DEPUTACIÓN PROVINCIAL DE PONTEVEDRA 2017

Estación:	EP0406	NEUMÁTICA	Estrada:	EP0406	Coord. UTM X:	4244691,00
Nome:	Vilanova-Tenorio		P.q.:	0+700	Coord. UTM Y:	-85623,00
Treito:	Vilanova-Tenorio		Día:	23/05/2017	Datum:	WGS84
Concello:	Cotobade		Día semana:	Martes		
IMD:	258	Distribución:	50%-50%	% pesados:	1,55%	

Aforo por día

Hora	Lixeiros	Pesados	% pesados	Velocidade
00	4	0	0,0%	53
01	2	0	0,0%	70
02	0	0	0,0%	0
03	0	0	0,0%	0
04	0	0	0,0%	0
05	3	0	0,0%	67
06	1	0	0,0%	60
07	6	0	0,0%	62
08	11	0	0,0%	49
09	17	1	5,6%	55
10	19	0	0,0%	56
11	8	0	0,0%	60
12	13	0	0,0%	51
13	24	1	4,0%	60
14	10	0	0,0%	57
15	21	0	0,0%	58
16	14	0	0,0%	54
17	18	1	5,3%	58
18	9	0	0,0%	53
19	24	0	0,0%	53
20	22	0	0,0%	46
21	13	0	0,0%	52
22	10	1	9,1%	59
23	5	0	0,0%	54
TOTAL	254	4		
MEDIA HORARIA	11	0	1,6%	49



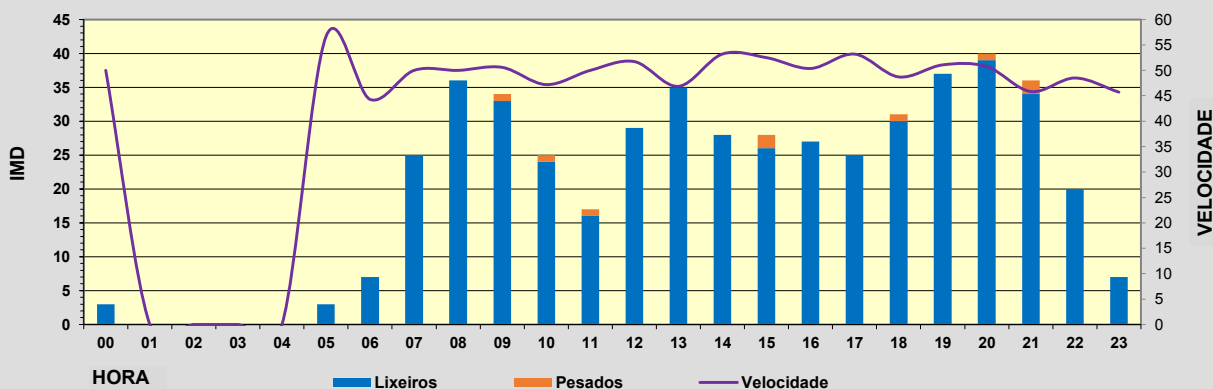
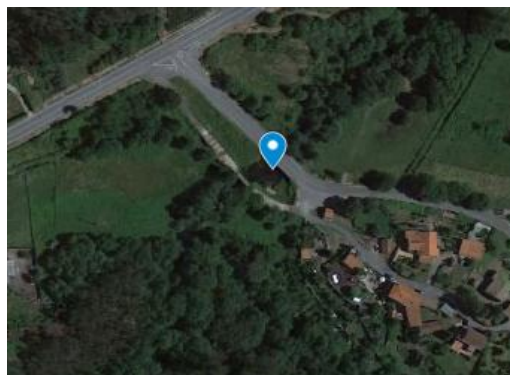
Observacións:

PLAN DE ESTACIONES DE AFORO EN ESTRADAS DA REDE DA DEPUTACIÓN PROVINCIAL DE PONTEVEDRA 2017

Estación:	EP0407	NEUMÁTICA	Estrada:	EP0407	Coord. UTM X:	4244339,00
Nome:	Borela-Ponte Caldelas		P.q.:	0+100	Coord. UTM Y:	-852948,00
Treito:	Borela-Ponte Caldelas		Día:	23/05/2017	Datum:	WGS84
Concello:	Cotobade		Día semana:	Martes		
IMD:	493	Distribución:	48%-52%	% pesados:	1,83%	

Aforo por día

Hora	Lixeiros	Pesados	% pesados	Velocidade
00	3	0	0,0%	50
01	0	0	0,0%	0
02	0	0	0,0%	0
03	0	0	0,0%	0
04	0	0	0,0%	0
05	3	0	0,0%	57
06	7	0	0,0%	44
07	25	0	0,0%	50
08	36	0	0,0%	50
09	33	1	2,9%	51
10	24	1	4,0%	47
11	16	1	5,9%	50
12	29	0	0,0%	52
13	35	0	0,0%	47
14	28	0	0,0%	53
15	26	2	7,1%	53
16	27	0	0,0%	50
17	25	0	0,0%	53
18	30	1	3,2%	49
19	37	0	0,0%	51
20	39	1	2,5%	51
21	34	2	5,6%	46
22	20	0	0,0%	49
23	7	0	0,0%	46
TOTAL	484	9		
MEDIA HORARIA	20	0	1,8%	42



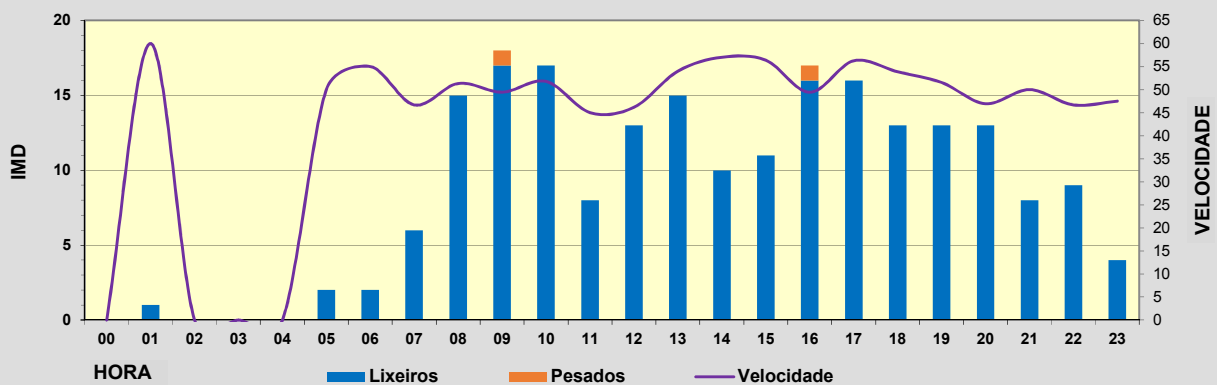

Observacións:

PLAN DE ESTACIÓNS DE AFORO EN ESTRADAS DA REDE DA DEPUTACIÓN PROVINCIAL DE PONTEVEDRA 2017

Estación:	EP0412	NEUMÁTICA	Estrada:	EP0412	Coord. UTM X:	4247877,00
Nome:	Parada - Tenorio		P.q.:	0+880	Coord. UTM Y:	-855277,00
Treito:	Parada - Tenorio		Día:	22/05/2017	Datum:	WGS84
Concello:	Cotobade		Día semana:	Luns		
IMD:	211	Distribución:	53%-47%	% pesados:	0,9%	

Aforo por día

Hora	Lixeiros	Pesados	% pesados	Velocidade
00	0	0	0,0%	0
01	1	0	0,0%	60
02	0	0	0,0%	0
03	0	0	0,0%	0
04	0	0	0,0%	0
05	2	0	0,0%	50
06	2	0	0,0%	55
07	6	0	0,0%	47
08	15	0	0,0%	51
09	17	1	5,6%	49
10	17	0	0,0%	52
11	8	0	0,0%	45
12	13	0	0,0%	46
13	15	0	0,0%	54
14	10	0	0,0%	57
15	11	0	0,0%	56
16	16	1	5,9%	49
17	16	0	0,0%	56
18	13	0	0,0%	54
19	13	0	0,0%	52
20	13	0	0,0%	47
21	8	0	0,0%	50
22	9	0	0,0%	47
23	4	0	0,0%	48
TOTAL	209	2		
MEDIA HORARIA	9	0	0,9%	43

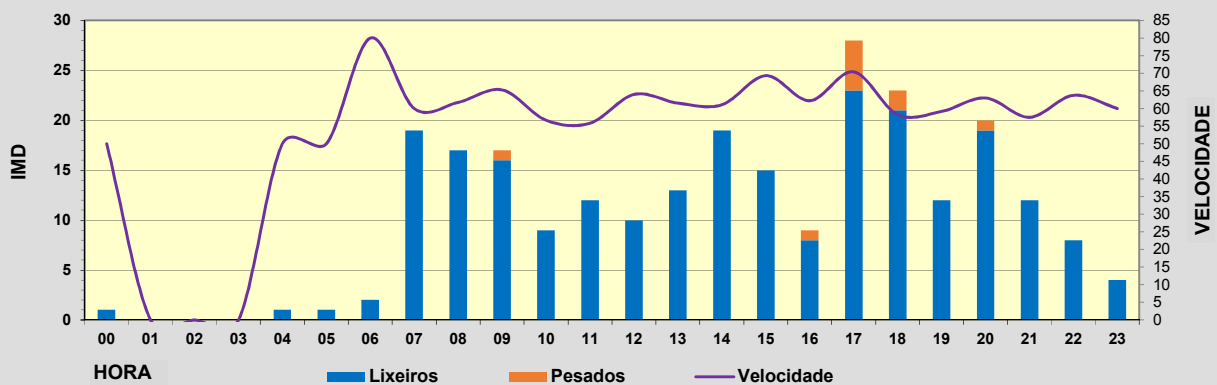

Observacións:

PLAN DE ESTACIÓNS DE AFORO EN ESTRADAS DA REDE DA DEPUTACIÓN PROVINCIAL DE PONTEVEDRA 2017

Estación:	EP0413	NEUMÁTICA	Estrada:	EP0413	Coord. UTM X:	4247477,00
Nome:	Paraños - Piscifactoría		P.q.:	0+520	Coord. UTM Y:	-849401,00
Treito:	Paraños - Piscifactoría		Día:	22/05/2017	Datum:	WGS84
Concello:	Cotobade		Día semana:	Luns		
IMD:	252	Distribución:	52%-48%	% pesados:	4,0%	

Aforo por día

Hora	Lixeiros	Pesados	% pesados	Velocidade
00	1	0	0,0%	50
01	0	0	0,0%	0
02	0	0	0,0%	0
03	0	0	0,0%	0
04	1	0	0,0%	50
05	1	0	0,0%	50
06	2	0	0,0%	80
07	19	0	0,0%	60
08	17	0	0,0%	62
09	16	1	5,9%	65
10	9	0	0,0%	57
11	12	0	0,0%	56
12	10	0	0,0%	64
13	13	0	0,0%	62
14	19	0	0,0%	61
15	15	0	0,0%	69
16	8	1	11,1%	62
17	23	5	17,9%	70
18	21	2	8,7%	58
19	12	0	0,0%	59
20	19	1	5,0%	63
21	12	0	0,0%	58
22	8	0	0,0%	64
23	4	0	0,0%	60
TOTAL	242	10		
MEDIA HORARIA	10	0	4,0%	53



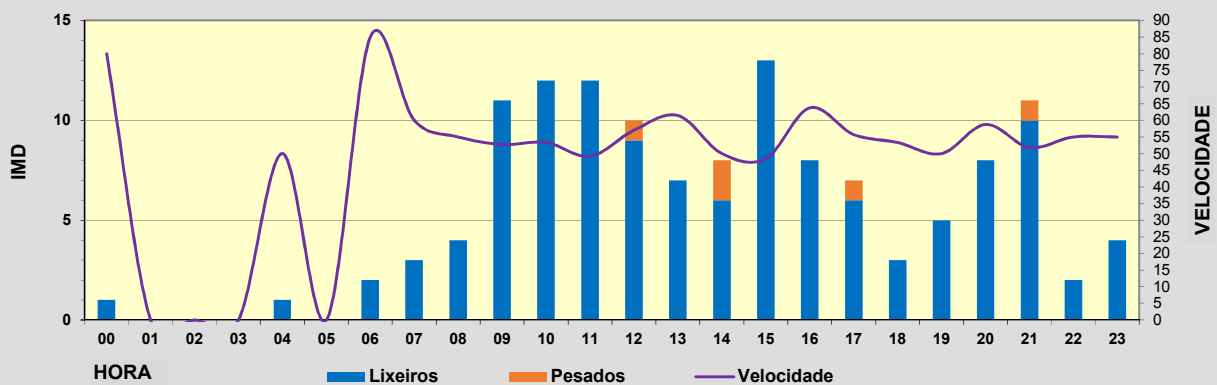
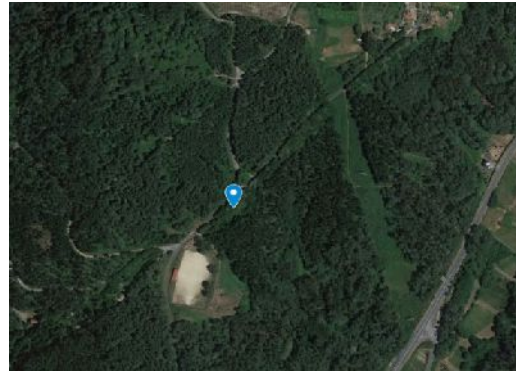
Observacións:

PLAN DE ESTACIÓNS DE AFORO EN ESTRADAS DA REDE DA DEPUTACIÓN PROVINCIAL DE PONTEVEDRA 2017

Estación:	EP0502	NEUMÁTICA	Estrada:	EP0502	Coord. UTM X:	4254955,00
Nome:	Igrexa - San Breixo		P.q.:	0+950	Coord. UTM Y:	-862775,00
Treito:	Igrexa - San Breixo		Día:	15/05/2017	Datum:	WGS84
Concello:	Barro		Día semana:	Luns		
IMD:	132	Distribución:	55%-45%	% pesados:	3,8%	

Aforo por día

Hora	Lixeiros	Pesados	% pesados	Velocidade
00	1	0	0,0%	80
01	0	0	0,0%	0
02	0	0	0,0%	0
03	0	0	0,0%	0
04	1	0	0,0%	50
05	0	0	0,0%	0
06	2	0	0,0%	85
07	3	0	0,0%	60
08	4	0	0,0%	55
09	11	0	0,0%	53
10	12	0	0,0%	53
11	12	0	0,0%	49
12	9	1	10,0%	57
13	7	0	0,0%	61
14	6	2	25,0%	50
15	13	0	0,0%	48
16	8	0	0,0%	64
17	6	1	14,3%	56
18	3	0	0,0%	53
19	5	0	0,0%	50
20	8	0	0,0%	59
21	10	1	9,1%	52
22	2	0	0,0%	55
23	4	0	0,0%	55
TOTAL	127	5		
MEDIA HORARIA	5	0	3,8%	48



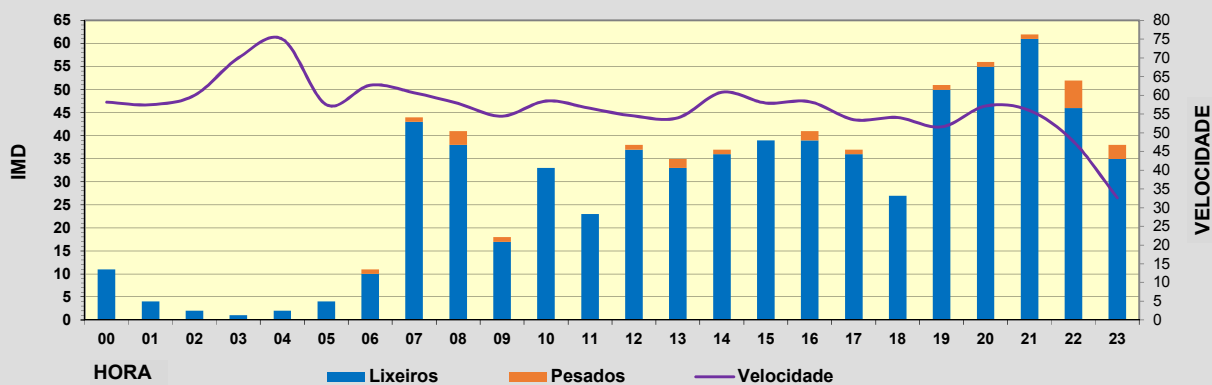

Observacións:

PLAN DE ESTACIÓNS DE AFORO EN ESTRADAS DA REDE DA DEPUTACIÓN PROVINCIAL DE PONTEVEDRA 2017

Estación:	EP0503	NEUMÁTICA	Estrada:	EP0503	Coord. UTM X:	4255426,00
Nome:	Mane - Rebon		P.q.:	0+935	Coord. UTM Y:	-86079,00
Treito:	Mane - Rebon		Día:	12/05/2017	Datum:	WGS84
Concello:	Barro		Día semana:	Venres		
IMD:	707	Distribución:	49%-51%	% pesados:	3,5%	

Aforo por día

Hora	Lixeiros	Pesados	% pesados	Velocidade
00	11	0	0,0%	58
01	4	0	0,0%	58
02	2	0	0,0%	60
03	1	0	0,0%	70
04	2	0	0,0%	75
05	4	0	0,0%	58
06	10	1	9,1%	63
07	43	1	2,3%	61
08	38	3	7,3%	58
09	17	1	5,6%	54
10	33	0	0,0%	58
11	23	0	0,0%	57
12	37	1	2,6%	54
13	33	2	5,7%	54
14	36	1	2,7%	61
15	39	0	0,0%	58
16	39	2	4,9%	58
17	36	1	2,7%	54
18	27	0	0,0%	54
19	50	1	2,0%	52
20	55	1	1,8%	57
21	61	1	1,6%	56
22	46	6	11,5%	48
23	35	3	7,9%	33
TOTAL	682	25		
MEDIA HORARIA	28	1	3,5%	57

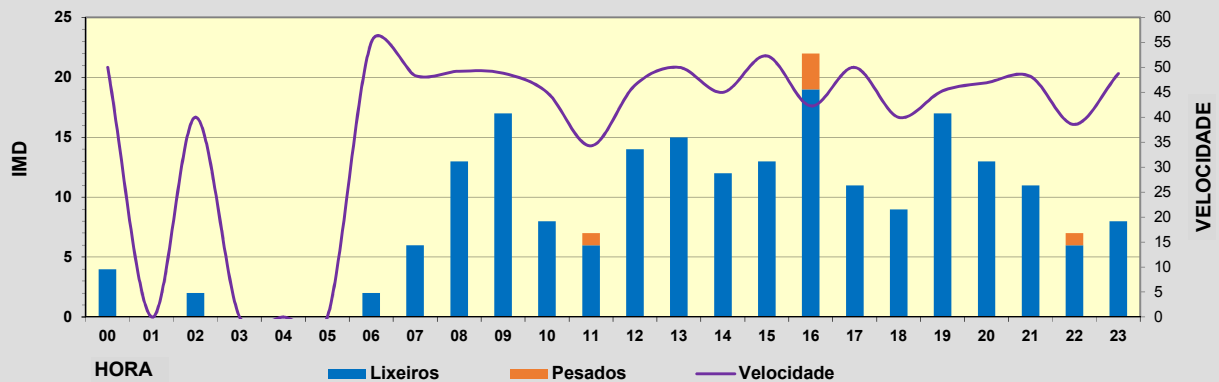

Observacións:

PLAN DE ESTACIÓNS DE AFORO EN ESTRADAS DA REDE DA DEPUTACIÓN PROVINCIAL DE PONTEVEDRA 2017

Estación:	EP0504	NEUMÁTICA	Estrada:	EP0504	Coord. UTM X:	4253783,00
Nome:	Perdecanaí - Triaba		P.q.:	1+000	Coord. UTM Y:	-862913,00
Treito:	Perdecanaí - Triaba		Día:	12/05/2017	Datum:	WGS84
Concello:	Barro		Día semana:	Venres		
IMD:	211	Distribución:	59%-41%	% pesados:	2,4%	

Aforo por día

Hora	Lixeiros	Pesados	% Pesados	Velocidade
00	4	0	0,0%	50
01	0	0	0,0%	0
02	2	0	0,0%	40
03	0	0	0,0%	0
04	0	0	0,0%	0
05	0	0	0,0%	0
06	2	0	0,0%	55
07	6	0	0,0%	48
08	13	0	0,0%	49
09	17	0	0,0%	49
10	8	0	0,0%	45
11	6	1	14,3%	34
12	14	0	0,0%	46
13	15	0	0,0%	50
14	12	0	0,0%	45
15	13	0	0,0%	52
16	19	3	13,6%	42
17	11	0	0,0%	50
18	9	0	0,0%	40
19	17	0	0,0%	45
20	13	0	0,0%	47
21	11	0	0,0%	48
22	6	1	14,3%	39
23	8	0	0,0%	49
TOTAL	206	5		
MEDIA HORARIA	9	0	2,4%	39



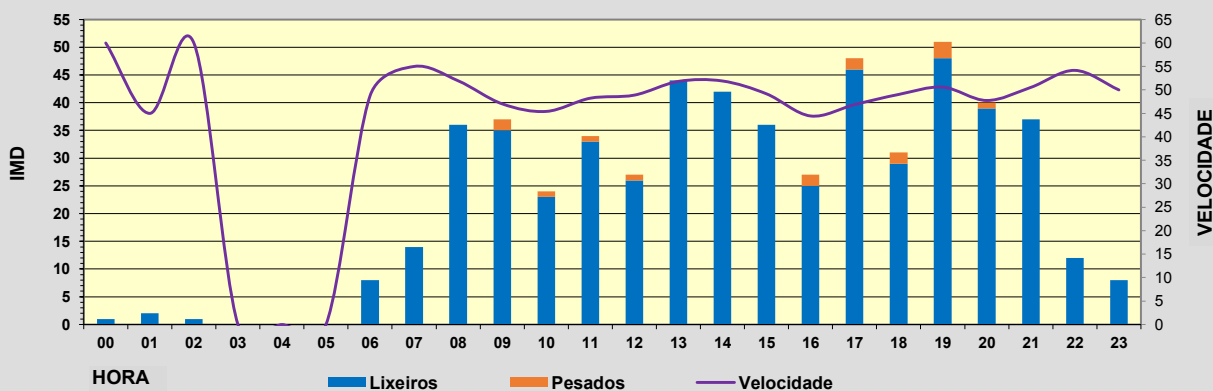
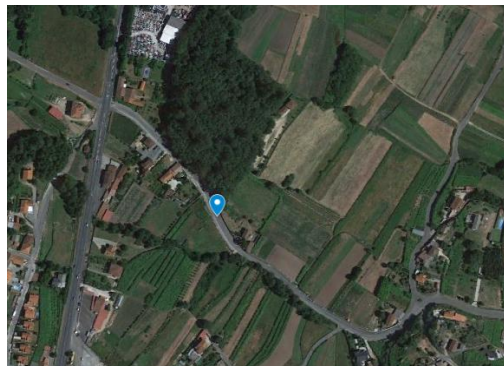
Observacións:

PLAN DE ESTACIONES DE AFORO EN ESTRADAS DA REDE DA DEPUTACIÓN PROVINCIAL DE PONTEVEDRA 2017

Estación:	EP0505	NEUMÁTICA	Estrada:	EP0505	Coord. UTM X:	4253096,00
Nome:	N550 - Igrexa de Perdecanaí		P.q.:	0+200	Coord. UTM Y:	-863636,00
Treito:	N550 - Igrexa de Perdecanaí		Día:	15/05/2017	Datum:	WGS84
Concello:	Barro		Día semana:	Luns		
IMD:	560	Distribución:	53%-47%	% pesados:	2,7%	

Aforo por día

Hora	Lixeiros	Pesados	% pesados	Velocidade
00	1	0	0,0%	60
01	2	0	0,0%	45
02	1	0	0,0%	60
03	0	0	0,0%	0
04	0	0	0,0%	0
05	0	0	0,0%	0
06	8	0	0,0%	49
07	14	0	0,0%	55
08	36	0	0,0%	52
09	35	2	5,4%	47
10	23	1	4,2%	45
11	33	1	2,9%	48
12	26	1	3,7%	49
13	44	0	0,0%	52
14	42	0	0,0%	52
15	36	0	0,0%	49
16	25	2	7,4%	44
17	46	2	4,2%	47
18	29	2	6,5%	49
19	48	3	5,9%	51
20	39	1	2,5%	48
21	37	0	0,0%	51
22	12	0	0,0%	54
23	8	0	0,0%	50
TOTAL	545	15		
MEDIA HORARIA	23	1	2,7%	44



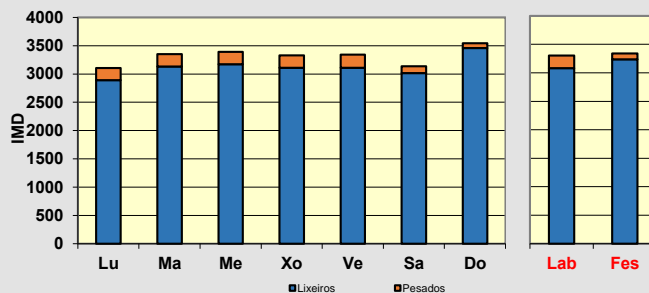
Observacións:

PLAN DE ESTACIONES DE AFORO EN ESTRADAS DA REDE DA DEPUTACIÓN PROVINCIAL DE PONTEVEDRA 2017

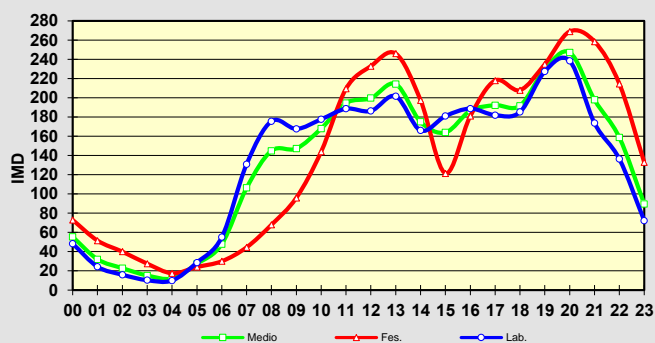
Estación:	EP0506	NEUMÁTICA	Estrada:	EP0506	Coord. UTM X:	4251345,00
Nome:	Curro - Portela		P.q.:	1+100	Coord. UTM Y:	-866239,00
Treito:	Curro - Portela		Día inicial:	06/07/2017	Datum:	WGS84
Concello:	Barro		Día final:	13/07/2017		
IMD:	3.221	Distribución:	48%-52%	% pesados:	6,0%	


Aforo por semana

	Lixeiros	Pesados	% pes.	Velocidade
Lu	2.889	216	7,0%	68
Ma	3.133	219	7,0%	70
Me	3.173	221	7,0%	68
Xo	3.110	217	7,0%	68
Ve	3.108	234	7,0%	67
Sa	3.017	119	3,8%	71
Do	3.458	87	2,5%	67
Lab	3.083	221	6,7%	68
Fes	3.238	103	3,1%	69


Día medio

	Lab.	Fes.	Medio	Velocidade
00	48	73	55	71
01	24	52	32	70
02	16	40	23	71
03	10	28	15	69
04	10	18	12	73
05	29	24	27	77
06	55	30	48	74
07	131	45	106	67
08	176	68	145	67
09	168	96	147	68
10	178	144	168	68
11	189	210	195	66
12	186	233	200	67
13	202	246	214	69
14	166	198	175	71
15	181	122	164	70
16	189	181	187	69
17	182	218	192	68
18	185	208	192	69
19	228	235	230	68
20	239	269	247	68
21	174	259	198	67
22	136	215	159	69
23	72	133	90	71
TOTAL	3.173	3.341	3.221	
MEDIA HORARIA	132	139	134	69

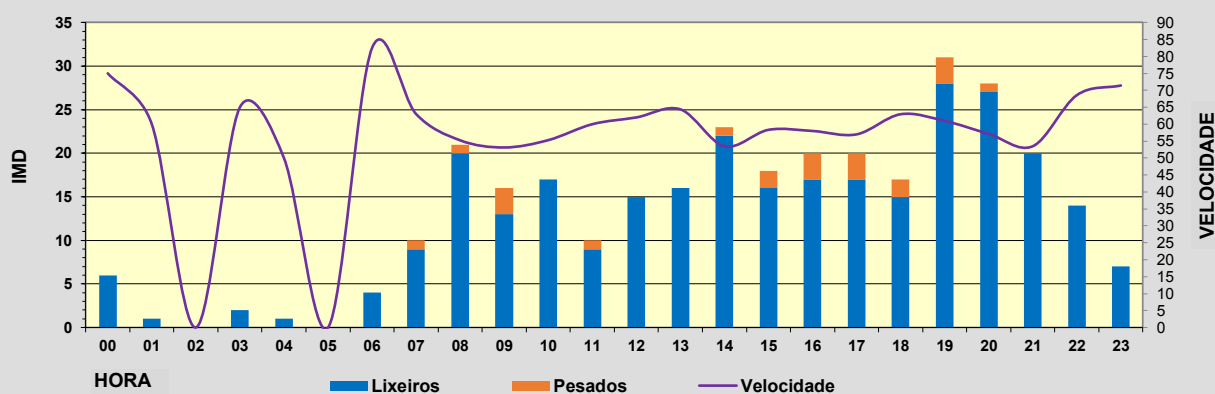
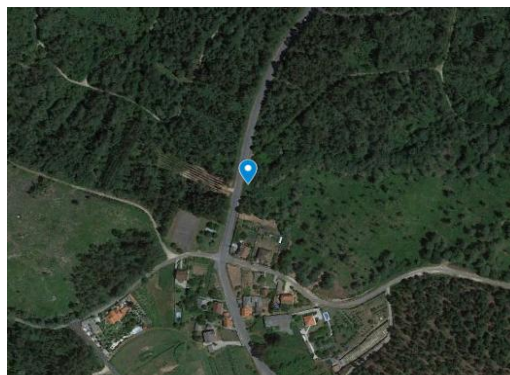

Observacións:

PLAN DE ESTACIONES DE AFORO EN ESTRADAS DA REDE DA DEPUTACIÓN PROVINCIAL DE PONTEVEDRA 2017

Estación:	EP0507	NEUMÁTICA	Estrada:	EP0507	Coord. UTM X:	4254001,00
Nome:	Portela - Valiñas - Portas		P.q.:	2+620	Coord. UTM Y:	-865774,00
Treito:	Portela - Valiñas - Portas		Día:	15/05/2017	Datum:	WGS84
Concello:	Barro		Día semana:	Luns		
IMD:	317	Distribución:	50%-50%	% pesados:	6,6%	

Aforo por día

Hora	Lixeiros	Pesados	% pesados	Velocidade
00	6	0	0,0%	75
01	1	0	0,0%	60
02	0	0	0,0%	0
03	2	0	0,0%	65
04	1	0	0,0%	50
05	0	0	0,0%	0
06	4	0	0,0%	83
07	9	1	10,0%	63
08	20	1	4,8%	55
09	13	3	18,8%	53
10	17	0	0,0%	55
11	9	1	10,0%	60
12	15	0	0,0%	62
13	16	0	0,0%	64
14	22	1	4,3%	53
15	16	2	11,1%	58
16	17	3	15,0%	58
17	17	3	15,0%	57
18	15	2	11,8%	63
19	28	3	9,7%	61
20	27	1	3,6%	57
21	20	0	0,0%	54
22	14	0	0,0%	69
23	7	0	0,0%	71
TOTAL	296	21		
MEDIA HORARIA	12	1	6,6%	56



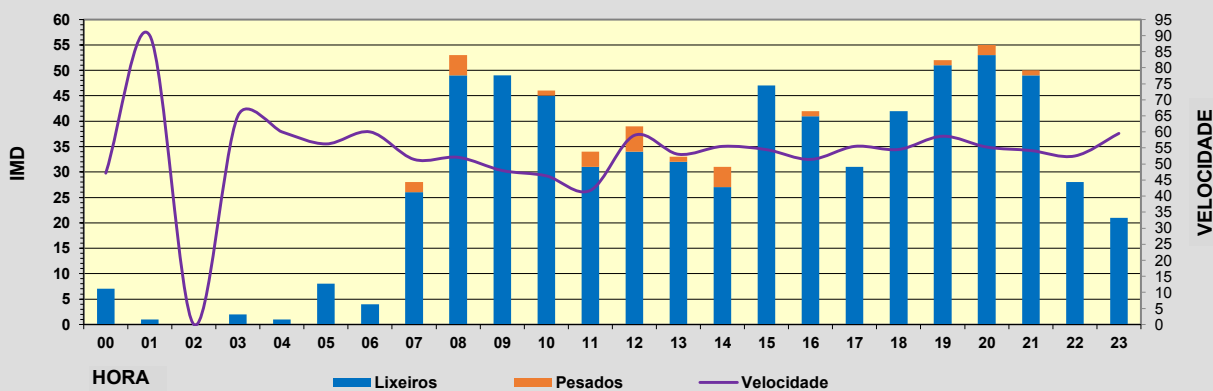
Observacións:

PLAN DE ESTACIONES DE AFORO EN ESTRADAS DA REDE DA DEPUTACIÓN PROVINCIAL DE PONTEVEDRA 2017

Estación:	EP0508	NEUMÁTICA	Estrada:	EP0508	Coord. UTM X:	4251574,00
Nome:	Curro-San Amaro		P.q.:	0+400	Coord. UTM Y:	-864802,00
Treito:	Curro-San Amaro		Día:	16/05/2017	Datum:	WGS84
Concello:	Barro		Día semana:	Martes		
IMD:	704	Distribución:	43%-57%	% pesados:	3,55%	

Aforo por día

Hora	Lixeiros	Pesados	% Pesados	Velocidade
00	7	0	0,0%	47
01	1	0	0,0%	90
02	0	0	0,0%	0
03	2	0	0,0%	65
04	1	0	0,0%	60
05	8	0	0,0%	56
06	4	0	0,0%	60
07	26	2	7,1%	51
08	49	4	7,5%	52
09	49	0	0,0%	48
10	45	1	2,2%	46
11	31	3	8,8%	42
12	34	5	12,8%	59
13	32	1	3,0%	53
14	27	4	12,9%	55
15	47	0	0,0%	54
16	41	1	2,4%	51
17	31	0	0,0%	55
18	42	0	0,0%	55
19	51	1	1,9%	59
20	53	2	3,6%	55
21	49	1	2,0%	54
22	28	0	0,0%	53
23	21	0	0,0%	60
TOTAL	679	25		
MEDIA HORARIA	28	1	3,6%	53



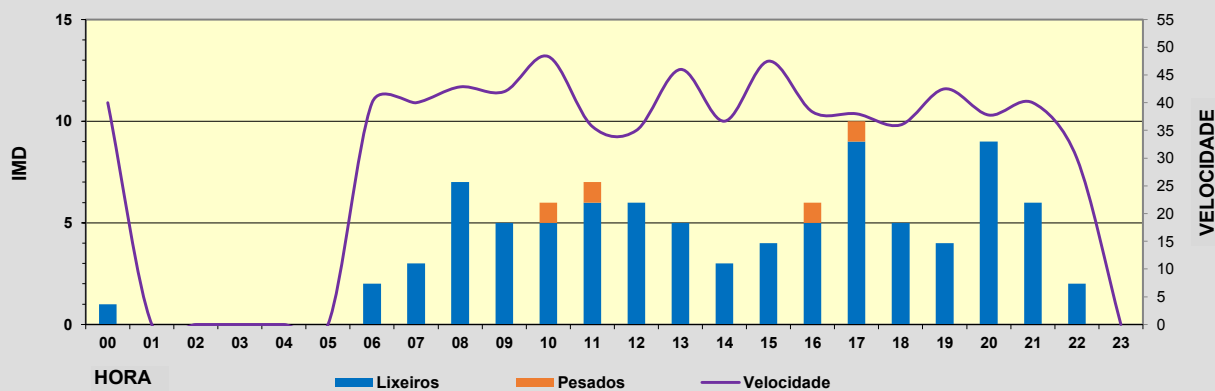

Observacións:

PLAN DE ESTACIONES DE AFORO EN ESTRADAS DA REDE DA DEPUTACIÓN PROVINCIAL DE PONTEVEDRA 2017

Estación:	EP0509	NEUMÁTICA	Estrada:	EP0509	Coord. UTM X:	4251398,00
Nome:	Ramal da Igrexa-Portela		P.q.:	0+100	Coord. UTM Y:	-864832,00
Treito:	Ramal da Igrexa-Portela		Día:	16/05/2017	Datum:	WGS84
Concello:	Barro		Día semana:	Martes		
IMD:	91	Distribución:	53%-47%	% pesados:	4,40%	

Aforo por día

Hora	Lixeiros	Pesados	% pesados	Velocidade
00	1	0	0,0%	40
01	0	0	0,0%	0
02	0	0	0,0%	0
03	0	0	0,0%	0
04	0	0	0,0%	0
05	0	0	0,0%	0
06	2	0	0,0%	40
07	3	0	0,0%	40
08	7	0	0,0%	43
09	5	0	0,0%	42
10	5	1	16,7%	48
11	6	1	14,3%	36
12	6	0	0,0%	35
13	5	0	0,0%	46
14	3	0	0,0%	37
15	4	0	0,0%	48
16	5	1	16,7%	38
17	9	1	10,0%	38
18	5	0	0,0%	36
19	4	0	0,0%	43
20	9	0	0,0%	38
21	6	0	0,0%	40
22	2	0	0,0%	30
23	0	0	0,0%	0
TOTAL	87	4		
MEDIA HORARIA	4	0	4,4%	30



Observacións:

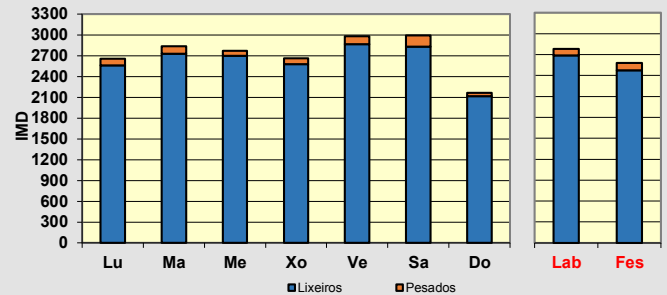
PLAN DE ESTACIÓN DE AFORO EN ESTRADAS DA REDE DA DEPUTACIÓN PROVINCIAL DE PONTEVEDRA 2017

Estación:	EP0601	NEUMÁTICA	Estrada:	EP0601	Coord. UTM X:	4244098,00
Nome:	Portosanto-Campelo-C550		P.q.:	3+300	Coord. UTM Y:	-868249,00
Treito:	Portosanto-Campelo-C550		Día inicial:	06/07/2017	Datum:	WGS84
Concello:	Poio		Día final:	13/07/2017		
IMD:	2.723	Distribución:	53%-47%	% pesados:	3,5%	



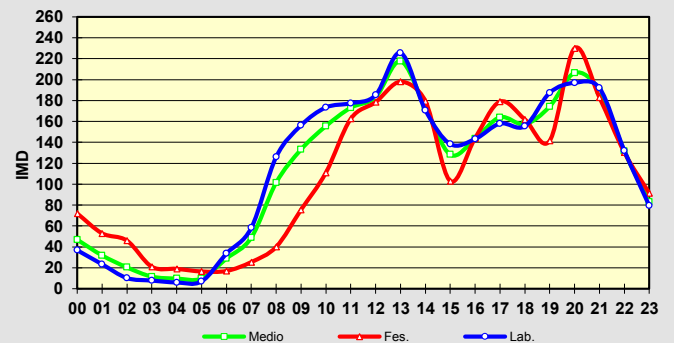
Aforo por semana

	Lixeiros	Pesados	% pes.	Velocidade
Lu	2.563	92	3,5%	43
Ma	2.730	105	3,7%	44
Me	2.698	73	2,6%	44
Xo	2.581	84	3,2%	44
Ve	2.867	111	3,7%	43
Sa	2.832	162	5,4%	44
Do	2.116	49	2,3%	43
Lab	2.688	93	3,3%	43
Fes	2.474	106	4,1%	43



Día medio

	Lab.	Fes.	Medio	Velocidade
00	37	72	47	46
01	23	53	32	45
02	10	46	20	46
03	8	21	12	46
04	6	19	10	47
05	7	17	10	45
06	34	17	29	47
07	58	26	49	47
08	126	40	101	44
09	156	76	133	43
10	173	111	156	42
11	177	163	173	42
12	185	179	183	42
13	226	198	218	44
14	171	180	173	45
15	138	103	128	45
16	143	144	143	44
17	158	179	164	43
18	155	162	157	44
19	187	142	174	43
20	197	230	206	43
21	192	183	189	43
22	132	131	132	43
23	80	92	83	43
TOTAL	2.781	2.580	2.723	
MEDIA HORARIA	116	107	113	44



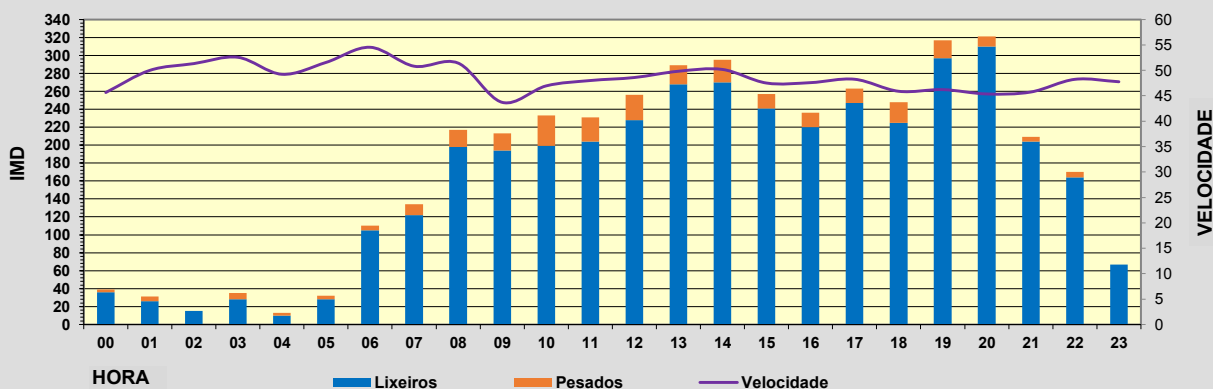
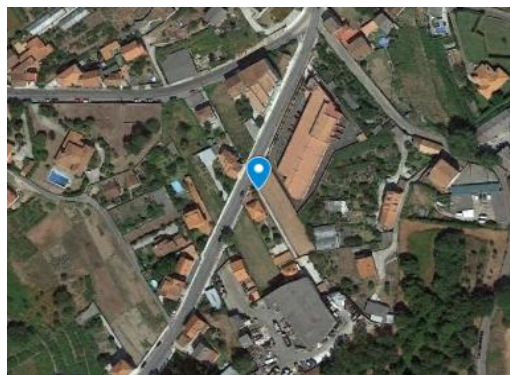
Observacións:

PLAN DE ESTACIONES DE AFORO EN ESTRADAS DA REDE DA DEPUTACIÓN PROVINCIAL DE PONTEVEDRA 2017

Estación:	EP0602	NEUMÁTICA	Estrada:	EP0602	Coord. UTM X:	4242919,00
Nome:	Portosanto-Lourido-Campelo		P.q.:	0+280	Coord. UTM Y:	-86639,00
Treito:	Portosanto-Lourido-Campelo		Día:	05/07/2017	Datum:	WGS84
Concello:	Poio		Día semana:	Mércores		
IMD:	4.231	Distribución:	49%-51%	% pesados:	7,68%	

Aforo por día

Hora	Lixeiros	Pesados	% pesados	Velocidade
00	36	3	7,7%	46
01	26	5	16,1%	50
02	15	0	0,0%	51
03	28	7	20,0%	53
04	10	3	23,1%	49
05	28	4	12,5%	52
06	105	5	4,5%	55
07	122	12	9,0%	51
08	198	19	8,8%	51
09	194	19	8,9%	44
10	199	34	14,6%	47
11	204	27	11,7%	48
12	228	28	10,9%	49
13	268	21	7,3%	50
14	270	25	8,5%	50
15	241	16	6,2%	48
16	220	16	6,8%	48
17	247	16	6,1%	48
18	225	23	9,3%	46
19	297	20	6,3%	46
20	310	11	3,4%	45
21	204	5	2,4%	46
22	164	6	3,5%	48
23	67	0	0,0%	48
TOTAL	3.906	325		
MEDIA HORARIA	163	14	7,7%	49



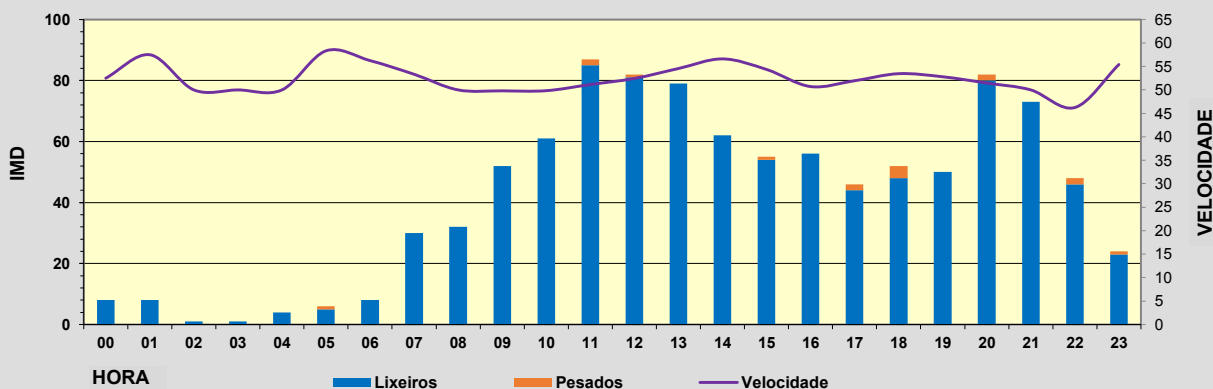
Observacións:

PLAN DE ESTACIONES DE AFORO EN ESTRADAS DA REDE DA DEPUTACIÓN PROVINCIAL DE PONTEVEDRA 2017

Estación:	EP0603	NEUMÁTICA	Estrada:	EP0603	Coord. UTM X:	4244569,00
Nome:	C550 - Muíño - Campañó		P.q.:	0+340	Coord. UTM Y:	-868155,00
Treito:	C550 - Muíño - Campañó		Día:	10/07/2017	Datum:	WGS84
Concello:	Poio		Día semana:	Luns		
IMD:	1.007	Distribución:	47%-53%	% pesados:	1,59%	

Aforo por día

Hora	Lixeiros	Pesados	% pesados	Velocidade
00	8	0	0,0%	53
01	8	0	0,0%	58
02	1	0	0,0%	50
03	1	0	0,0%	50
04	4	0	0,0%	50
05	5	1	16,7%	58
06	8	0	0,0%	56
07	30	0	0,0%	53
08	32	0	0,0%	50
09	52	0	0,0%	50
10	61	0	0,0%	50
11	85	2	2,3%	51
12	81	1	1,2%	52
13	79	0	0,0%	55
14	62	0	0,0%	57
15	54	1	1,8%	54
16	56	0	0,0%	51
17	44	2	4,3%	52
18	48	4	7,7%	53
19	50	0	0,0%	53
20	80	2	2,4%	51
21	73	0	0,0%	50
22	46	2	4,2%	46
23	23	1	4,2%	55
TOTAL	991	16		
MEDIA HORARIA	41	1	1,6%	52



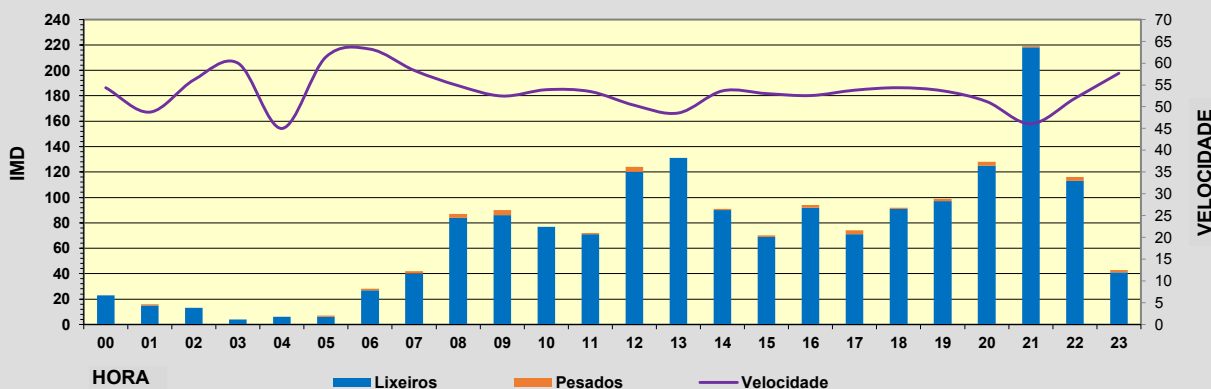
Observacións:

PLAN DE ESTACIONES DE AFORO EN ESTRADAS DA REDE DA DEPUTACIÓN PROVINCIAL DE PONTEVEDRA 2017

Estación:	EP0604	NEUMÁTICA	Estrada:	EP0604	Coord. UTM X:	4243775,00
Nome:	C550-Casalvito-O Pereiro		P.q.:	0+500	Coord. UTM Y:	-870193,00
Treito:	C550-Casalvito-O Pereiro		Día:	07/07/2017	Datum:	WGS84
Concello:	Poio		Día semana:	Venres		
IMD:	1.746	Distribución:	54%-46%	% pesados:	2,06%	

Aforo por día

Hora	Lixeiros	Pesados	% pesados	Velocidade
00	23	0	0,0%	54
01	15	1	6,3%	49
02	13	0	0,0%	56
03	4	0	0,0%	60
04	6	0	0,0%	45
05	6	1	14,3%	61
06	27	1	3,6%	63
07	40	2	4,8%	58
08	84	3	3,4%	55
09	86	4	4,4%	52
10	77	0	0,0%	54
11	71	1	1,4%	53
12	120	4	3,2%	50
13	131	0	0,0%	49
14	90	1	1,1%	54
15	69	1	1,4%	53
16	92	2	2,1%	53
17	71	3	4,1%	54
18	91	1	1,1%	54
19	97	2	2,0%	54
20	125	3	2,3%	51
21	218	1	0,5%	46
22	113	3	2,6%	52
23	41	2	4,7%	58
TOTAL	1.710	36		
MEDIA HORARIA	71	2	2,1%	54



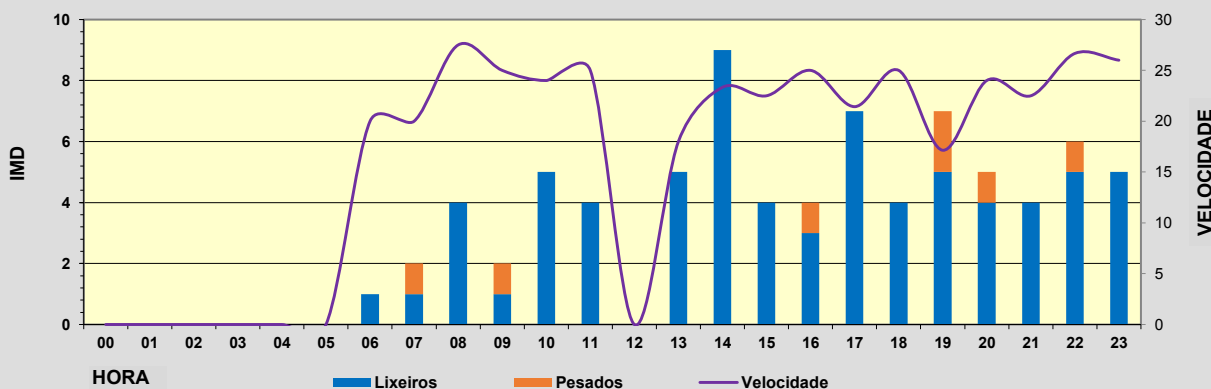
Observacións:

PLAN DE ESTACIONES DE AFORO EN ESTRADAS DA REDE DA DEPUTACIÓN PROVINCIAL DE PONTEVEDRA 2017

Estación:	EP0607	NEUMÁTICA	Estrada:	EP0607	Coord. UTM X:	4242513,00
Nome:	Peirao-Besada		P.q.:	0+080	Coord. UTM Y:	-866779,00
Treito:	Peirao-Besada		Día:	05/07/2017	Datum:	WGS84
Concello:	Poio		Día semana:	Mércores		
IMD:	78	Distribución:	50%-50%	% pesados:	8,97%	

Aforo por día

Hora	Lixeiros	Pesados	% pesados	Velocidade
00	0	0	0,0%	0
01	0	0	0,0%	0
02	0	0	0,0%	0
03	0	0	0,0%	0
04	0	0	0,0%	0
05	0	0	0,0%	0
06	1	0	0,0%	20
07	1	1	50,0%	20
08	4	0	0,0%	28
09	1	1	50,0%	25
10	5	0	0,0%	24
11	4	0	0,0%	25
12	0	0	0,0%	0
13	5	0	0,0%	18
14	9	0	0,0%	23
15	4	0	0,0%	23
16	3	1	25,0%	25
17	7	0	0,0%	21
18	4	0	0,0%	25
19	5	2	28,6%	17
20	4	1	20,0%	24
21	4	0	0,0%	23
22	5	1	16,7%	27
23	5	0	0,0%	26
TOTAL	71	7		
MEDIA HORARIA	3	0	9,0%	16



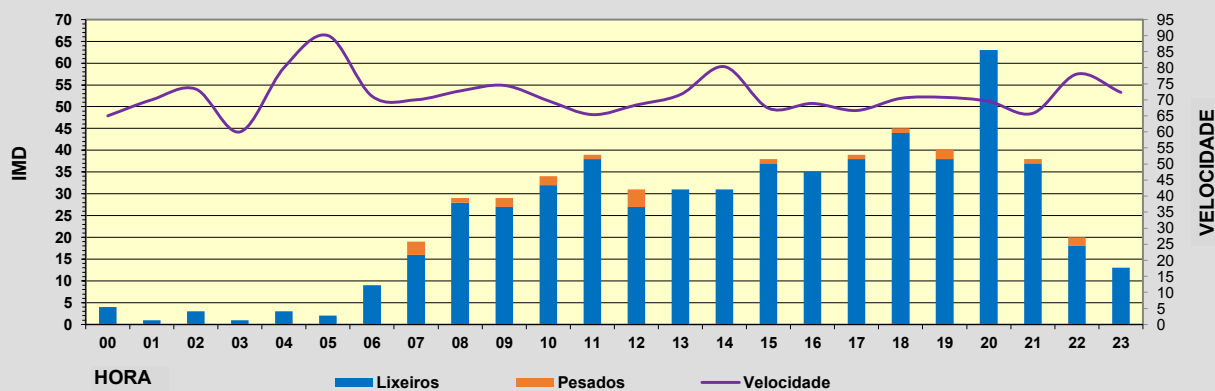
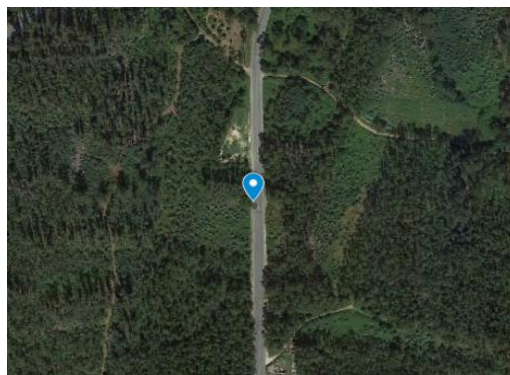
Observacións:

PLAN DE ESTACIONES DE AFORO EN ESTRADAS DA REDE DA DEPUTACIÓN PROVINCIAL DE PONTEVEDRA 2017

Estación:	EP0608	NEUMÁTICA	Estrada:	EP0608	Coord. UTM X:	4241846,00
Nome:	Samieira-Busto		P.q.:	0+480	Coord. UTM Y:	-875774,00
Treito:	Samieira-Busto		Día:	13/07/2017	Datum:	WGS84
Concello:	Poio		Día semana:	Xoves		
IMD:	597	Distribución:	50%-50%	% pesados:	3,52%	

Aforo por día

Hora	Lixeiros	Pesados	% pesados	Velocidade
00	4	0	0,0%	65
01	1	0	0,0%	70
02	3	0	0,0%	73
03	1	0	0,0%	60
04	3	0	0,0%	80
05	2	0	0,0%	90
06	9	0	0,0%	71
07	16	3	15,8%	70
08	28	1	3,4%	73
09	27	2	6,9%	74
10	32	2	5,9%	70
11	38	1	2,6%	65
12	27	4	12,9%	68
13	31	0	0,0%	72
14	31	0	0,0%	80
15	37	1	2,6%	67
16	35	0	0,0%	69
17	38	1	2,6%	67
18	44	1	2,2%	70
19	38	2	5,0%	71
20	63	0	0,0%	70
21	37	1	2,6%	66
22	18	2	10,0%	78
23	13	0	0,0%	72
TOTAL	576	21		
MEDIA HORARIA	24	1	3,5%	71



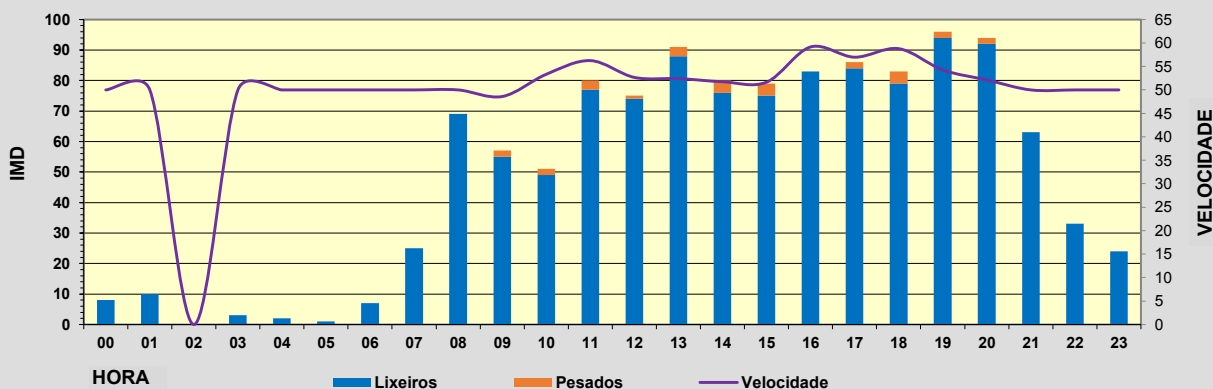
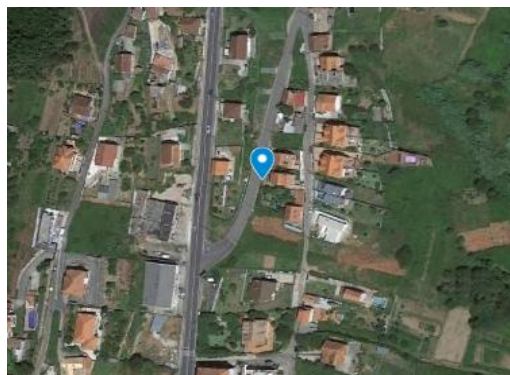
Observacións:

PLAN DE ESTACIONES DE AFORO EN ESTRADAS DA REDE DA DEPUTACIÓN PROVINCIAL DE PONTEVEDRA 2017

Estación:	EP1001	NEUMÁTICA	Estrada:	EP1001	Coord. UTM X:	4228211,00
Nome:	Cangas-Coiro-A Madalena		P.q.:	4+750	Coord. UTM Y:	-878441,00
Treito:	Cangas-Coiro-A Madalena		Día:	22/06/2017	Datum:	WGS84
Concello:	Cangas		Día semana:	Xoves		
IMD:	1.200	Distribución:	69%-32%	% pesados:	2,42%	

Aforo por día

Hora	Lixeiros	Pesados	% pesados	Velocidade
00	8	0	0,0%	50
01	10	0	0,0%	50
02	0	0	0,0%	0
03	3	0	0,0%	50
04	2	0	0,0%	50
05	1	0	0,0%	50
06	7	0	0,0%	50
07	25	0	0,0%	50
08	69	0	0,0%	50
09	55	2	3,5%	49
10	49	2	3,9%	53
11	77	3	3,8%	56
12	74	1	1,3%	53
13	88	3	3,3%	52
14	76	4	5,0%	52
15	75	4	5,1%	52
16	83	0	0,0%	59
17	84	2	2,3%	57
18	79	4	4,8%	59
19	94	2	2,1%	54
20	92	2	2,1%	52
21	63	0	0,0%	50
22	33	0	0,0%	50
23	24	0	0,0%	50
TOTAL	1.171	29		
MEDIA HORARIA	49	1	2,4%	50



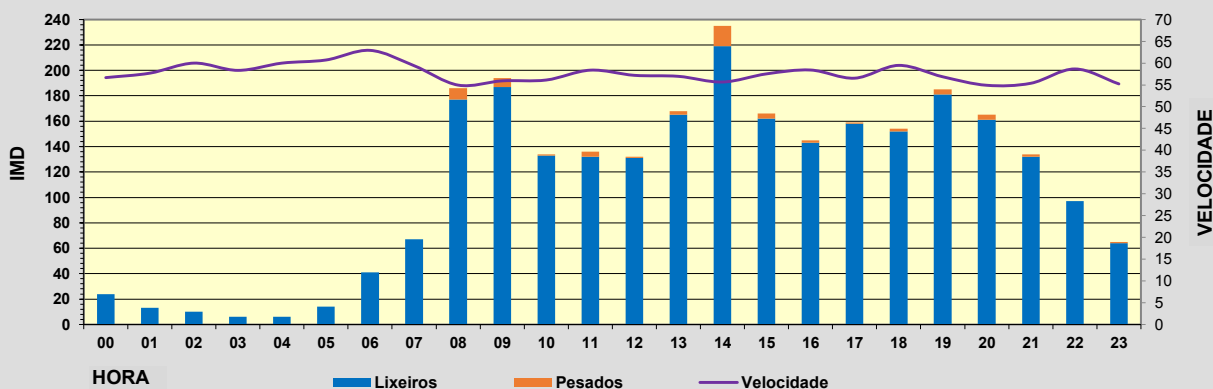
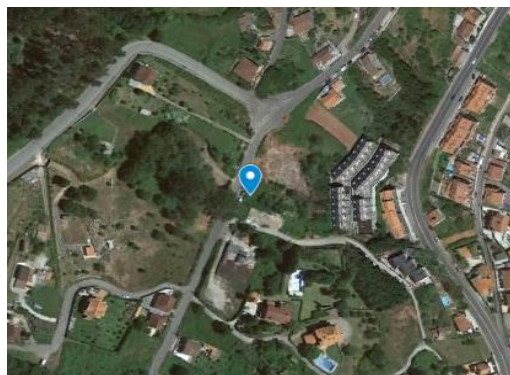
Observacións:

PLAN DE ESTACIONES DE AFORO EN ESTRADAS DA REDE DA DEPUTACIÓN PROVINCIAL DE PONTEVEDRA 2017

Estación:	EP1002	NEUMÁTICA	Estrada:	EP1002	Coord. UTM X:	4227766,00
Nome:	A Madalena-Aldán		P.q.:	0+400	Coord. UTM Y:	-878786,00
Treito:	A Madalena-Aldán		Día:	22/06/2017	Datum:	WGS84
Concello:	Cangas		Día semana:	Xoves		
IMD:	2.636	Distribución:	52%-48%	% pesados:	2,31%	

Aforo por día

Hora	Lixeiros	Pesados	% pesados	Velocidade
00	24	0	0,0%	57
01	13	0	0,0%	58
02	10	0	0,0%	60
03	6	0	0,0%	58
04	6	0	0,0%	60
05	14	0	0,0%	61
06	41	0	0,0%	63
07	67	0	0,0%	59
08	177	9	4,8%	55
09	187	7	3,6%	56
10	133	1	0,7%	56
11	132	4	2,9%	58
12	131	1	0,8%	57
13	165	3	1,8%	57
14	219	16	6,8%	56
15	162	4	2,4%	58
16	143	2	1,4%	58
17	158	1	0,6%	57
18	152	2	1,3%	59
19	181	4	2,2%	57
20	161	4	2,4%	55
21	132	2	1,5%	55
22	97	0	0,0%	59
23	64	1	1,5%	55
TOTAL	2.575	61		
MEDIA HORARIA	107	3	2,3%	58



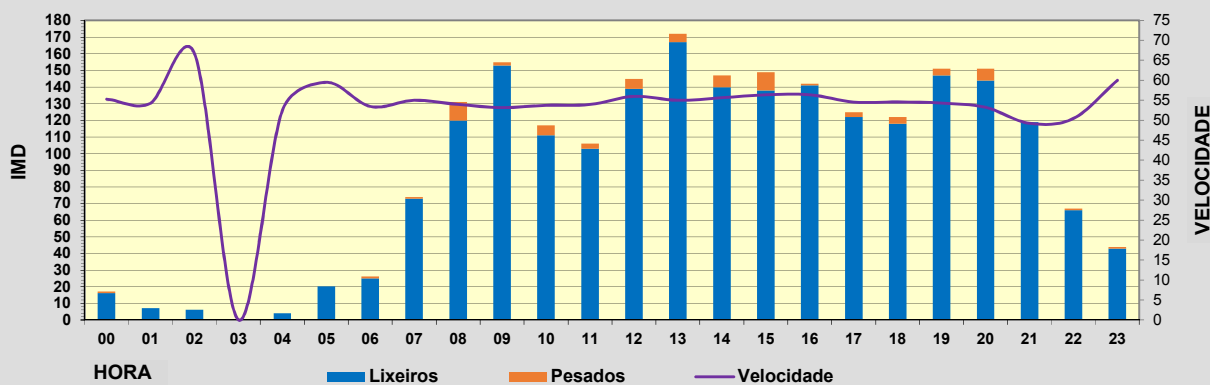
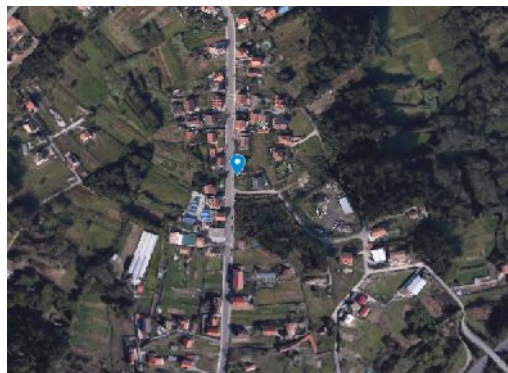
Observacións:

PLAN DE ESTACIÓNS DE AFORO EN ESTRADAS DA REDE DA DEPUTACIÓN PROVINCIAL DE PONTEVEDRA 2017

Estación:	EP1003	NEUMÁTICA	Estrada:	EP1003	Coord. UTM X:	422735,00
Nome:	Rodeira - Boubeta		P.q.:	1+250	Coord. UTM Y:	-876747,00
Treito:	Rodeira - Boubeta		Día:	15/06/2017	Datum:	WGS84
Concello:	Cangas		Día semana:	Xoves		
IMD:	2.197	Distribución:	48%-52%	% pesados:	3,4%	

Aforo por día

Hora	Lixeiros	Pesados	% pesados	Velocidade
00	16	1	5,9%	55
01	7	0	0,0%	54
02	6	0	0,0%	67
03	0	0	0,0%	0
04	4	0	0,0%	53
05	20	0	0,0%	60
06	25	1	3,8%	53
07	73	1	1,4%	55
08	120	11	8,4%	54
09	153	2	1,3%	53
10	111	6	5,1%	54
11	103	3	2,8%	54
12	139	6	4,1%	56
13	167	5	2,9%	55
14	140	7	4,8%	56
15	138	11	7,4%	56
16	141	1	0,7%	56
17	122	3	2,4%	55
18	118	4	3,3%	55
19	147	4	2,6%	54
20	144	7	4,6%	53
21	119	0	0,0%	49
22	66	1	1,5%	50
23	43	1	2,3%	60
TOTAL	2.122	75		
MEDIA HORARIA	88	3	3,4%	53

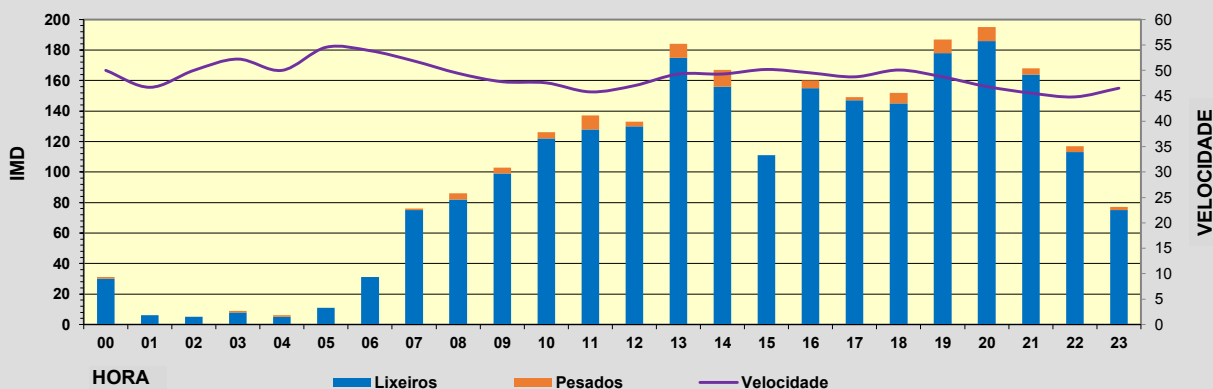

Observacións:

PLAN DE ESTACIONES DE AFORO EN ESTRADAS DA REDE DA DEPUTACIÓN PROVINCIAL DE PONTEVEDRA 2017

Estación:	EP1004	NEUMÁTICA	Estrada:	EP1004	Coord. UTM X:	4227235,00
Nome:	Vilariño-O Hío		P.q.:	0+650	Coord. UTM Y:	-882552,00
Treito:	Vilariño-O Hío		Día:	23/06/2017	Datum:	WGS84
Concello:	Cangas		Día semana:	Venres		
IMD:	2.427	Distribución:	52%-48%	% pesados:	3,71%	

Aforo por día

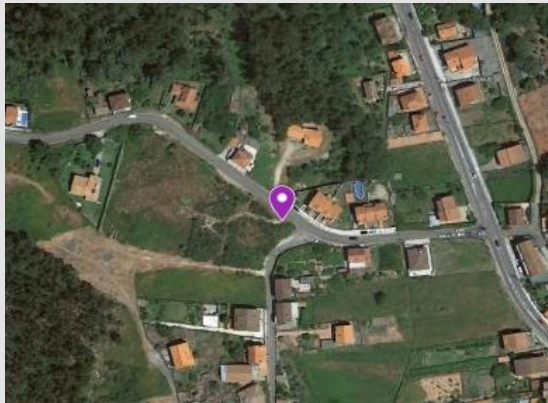
Hora	Lixeiros	Pesados	% pesados	Velocidade
00	30	1	3,2%	50
01	6	0	0,0%	47
02	5	0	0,0%	50
03	8	1	11,1%	52
04	5	1	16,7%	50
05	11	0	0,0%	55
06	31	0	0,0%	54
07	75	1	1,3%	52
08	82	4	4,7%	49
09	99	4	3,9%	48
10	122	4	3,2%	48
11	128	9	6,6%	46
12	130	3	2,3%	47
13	175	9	4,9%	49
14	156	11	6,6%	49
15	111	0	0,0%	50
16	155	5	3,1%	50
17	147	2	1,3%	49
18	145	7	4,6%	50
19	178	9	4,8%	49
20	186	9	4,6%	47
21	164	4	2,4%	46
22	113	4	3,4%	45
23	75	2	2,6%	46
TOTAL	2.337	90		
MEDIA HORARIA	97	4	3,7%	49



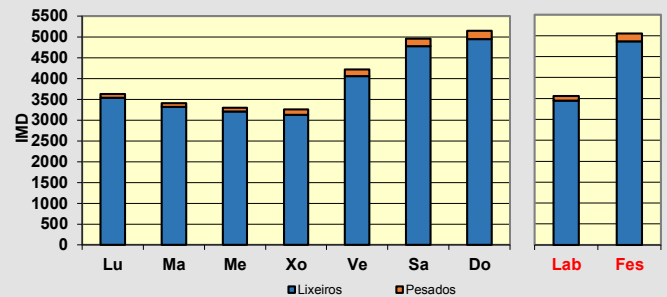
Observacións:

PLAN DE ESTACIÓN DE AFORO EN ESTRADAS DA REDE DA DEPUTACIÓN PROVINCIAL DE PONTEVEDRA 2017

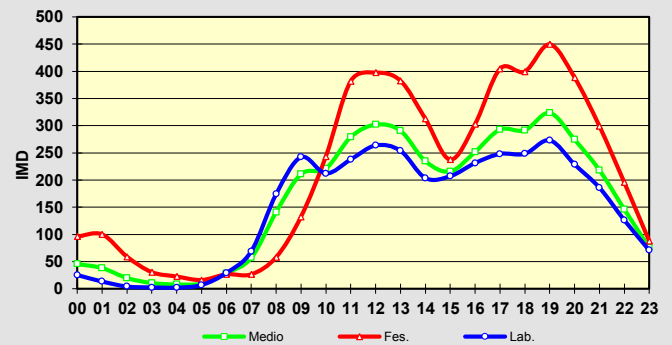
Estación:	EP1005	NEUMÁTICA	Estrada:	EP1005	Coord. UTM X:	4226901,00
Nome:	Viso-O Hío		P.q.:	0+100	Coord. UTM Y:	-881891,00
Treito:	Viso-O Hío		Día inicial:	23/06/2017	Datum:	WGS84
Concello:	Cangas		Día final:	30/06/2017		
IMD:	3.984	Distribución:	49%-51%	% pesados:	3,3%	


Aforo por semana

	Lixeiros	Pesados	% pes.	Velocidade
Lu	3.532	93	2,6%	49
Ma	3.316	87	2,6%	48
Me	3.206	86	2,6%	48
Xo	3.130	122	3,8%	48
Ve	4.052	163	3,9%	49
Sa	4.778	178	3,6%	48
Do	4.948	197	3,8%	46
Lab	3.447	110	3,1%	48
Fes	4.863	188	3,7%	47


Día medio

	Lab.	Fes.	Medio	Velocidade
00	25	96	45	49
01	13	100	38	48
02	4	59	20	51
03	2	31	10	51
04	2	23	8	51
05	7	16	9	54
06	29	27	28	51
07	69	27	57	50
08	174	58	141	49
09	242	133	211	49
10	212	244	221	48
11	238	382	279	47
12	264	398	302	47
13	254	383	291	48
14	204	313	235	50
15	207	238	216	49
16	231	303	252	48
17	248	405	293	48
18	248	400	291	47
19	273	450	323	47
20	229	389	274	47
21	186	299	218	47
22	126	196	146	47
23	71	88	76	49
TOTAL	3.557	5.051	3.984	
MEDIA HORARIA	148	210	166	49

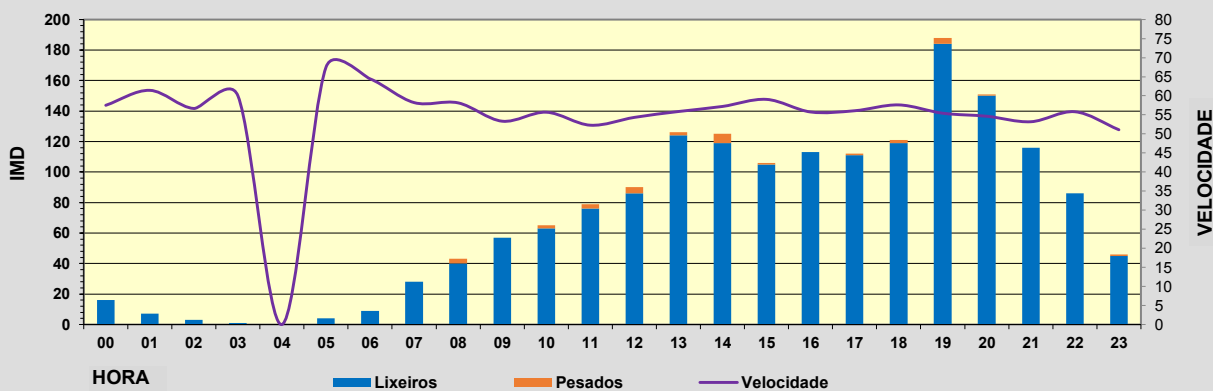
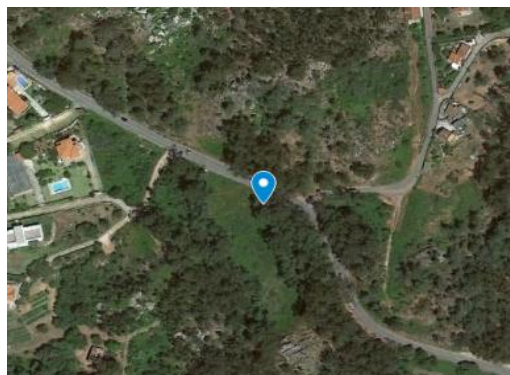

Observacións:

PLAN DE ESTACIONES DE AFORO EN ESTRADAS DA REDE DA DEPUTACIÓN PROVINCIAL DE PONTEVEDRA 2017

Estación:	EP1006	NEUMÁTICA	Estrada:	EP1006	Coord. UTM X:	4226669,00
Nome:	O Hío-Donón		P.q.:	0+950	Coord. UTM Y:	-883092,00
Treito:	O Hío-Donón		Día:	23/06/2017	Datum:	WGS84
Concello:	Cangas		Día semana:	Venres		
IMD:	1.692	Distribución:	52%-48%	% pesados:	1,77%	

Aforo por día

Hora	Lixeiros	Pesados	% pesados	Velocidade
00	16	0	0,0%	58
01	7	0	0,0%	61
02	3	0	0,0%	57
03	1	0	0,0%	60
04	0	0	0,0%	0
05	4	0	0,0%	68
06	9	0	0,0%	64
07	28	0	0,0%	58
08	40	3	7,0%	58
09	57	0	0,0%	53
10	63	2	3,1%	56
11	76	3	3,8%	52
12	86	4	4,4%	54
13	124	2	1,6%	56
14	119	6	4,8%	57
15	105	1	0,9%	59
16	113	0	0,0%	56
17	111	1	0,9%	56
18	119	2	1,7%	58
19	184	4	2,1%	55
20	150	1	0,7%	55
21	116	0	0,0%	53
22	86	0	0,0%	56
23	45	1	2,2%	51
TOTAL	1.662	30		
MEDIA HORARIA	69	1	1,8%	55



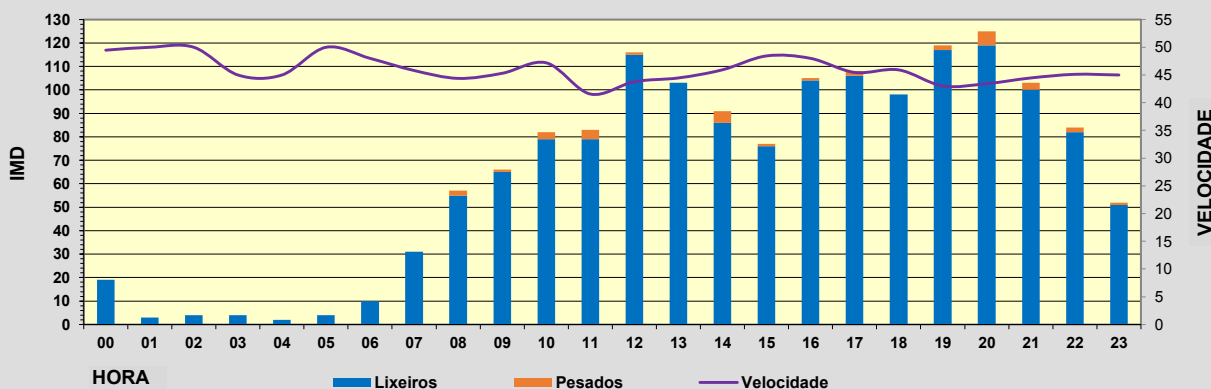

Observacións:

PLAN DE ESTACIONES DE AFORO EN ESTRADAS DA REDE DA DEPUTACIÓN PROVINCIAL DE PONTEVEDRA 2017

Estación:	EP1007	NEUMÁTICA	Estrada:	EP1007	Coord. UTM X:	422639,00
Nome:	Acceso á praia de Nerga		P.q.:	0+100	Coord. UTM Y:	-882846,00
Treito:	Acceso á praia de Nerga		Día:	23/06/2017	Datum:	WGS84
Concello:	Cangas		Día semana:	Venres		
IMD:	1.546	Distribución:	54%-46%	% pesados:	2,20%	

Aforo por día

Hora	Lixeiros	Pesados	% pesados	Velocidade
00	19	0	0,0%	49
01	3	0	0,0%	50
02	4	0	0,0%	50
03	4	0	0,0%	45
04	2	0	0,0%	45
05	4	0	0,0%	50
06	10	0	0,0%	48
07	31	0	0,0%	46
08	55	2	3,5%	44
09	65	1	1,5%	45
10	79	3	3,7%	47
11	79	4	4,8%	42
12	115	1	0,9%	44
13	103	0	0,0%	44
14	86	5	5,5%	46
15	76	1	1,3%	48
16	104	1	1,0%	48
17	106	2	1,9%	45
18	98	0	0,0%	46
19	117	2	1,7%	43
20	119	6	4,8%	43
21	100	3	2,9%	44
22	82	2	2,4%	45
23	51	1	1,9%	45
TOTAL	1.512	34		
MEDIA HORARIA	63	1	2,2%	46



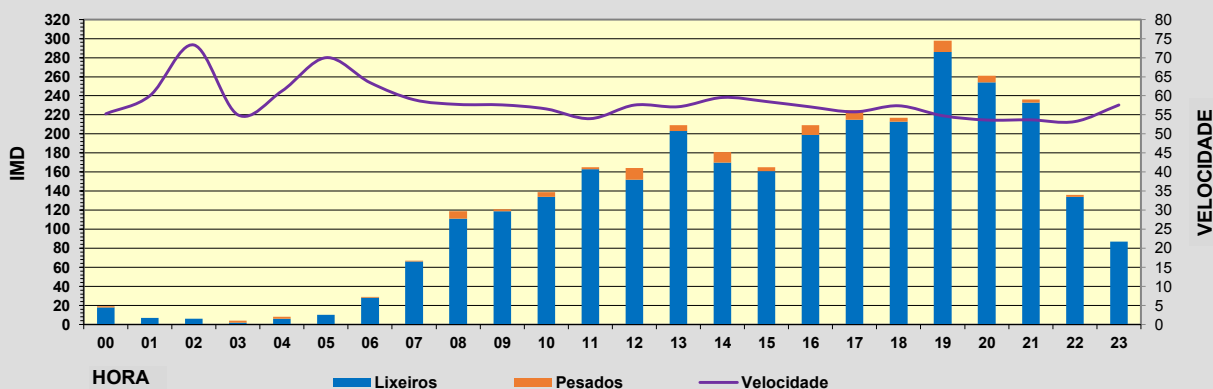
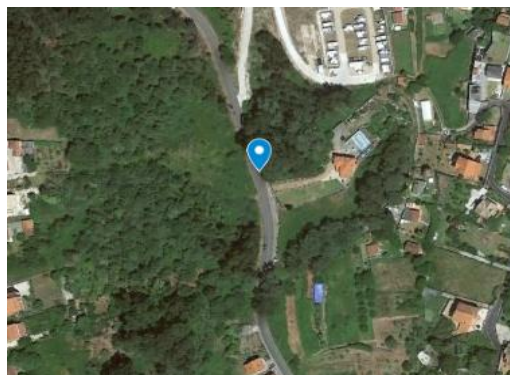
Observacións:

PLAN DE ESTACIONES DE AFORO EN ESTRADAS DA REDE DA DEPUTACIÓN PROVINCIAL DE PONTEVEDRA 2017

Estación:	EP1008	NEUMÁTICA	Estrada:	EP1008	Coord. UTM X:	4227585,00
Nome:	O Hío-Vilanova		P.q.:	0+900	Coord. UTM Y:	-883381,00
Treito:	O Hío-Vilanova		Día:	23/06/2017	Datum:	WGS84
Concello:	Cangas		Día semana:	Venres		
IMD:	3.082	Distribución:	55%-45%	% pesados:	3,41%	

Aforo por día

Hora	Lixeiros	Pesados	% pesados	Velocidade
00	18	1	5,3%	55
01	7	0	0,0%	60
02	6	0	0,0%	73
03	2	2	50,0%	55
04	6	2	25,0%	61
05	10	0	0,0%	70
06	28	1	3,4%	63
07	66	1	1,5%	59
08	111	8	6,7%	58
09	119	2	1,7%	58
10	134	5	3,6%	57
11	163	2	1,2%	54
12	152	12	7,3%	58
13	203	6	2,9%	57
14	170	11	6,1%	60
15	161	4	2,4%	58
16	199	10	4,8%	57
17	215	10	4,4%	56
18	213	4	1,8%	57
19	286	12	4,0%	55
20	254	7	2,7%	54
21	233	3	1,3%	54
22	134	2	1,5%	53
23	87	0	0,0%	58
TOTAL	2.977	105		
MEDIA HORARIA	124	4	3,4%	58



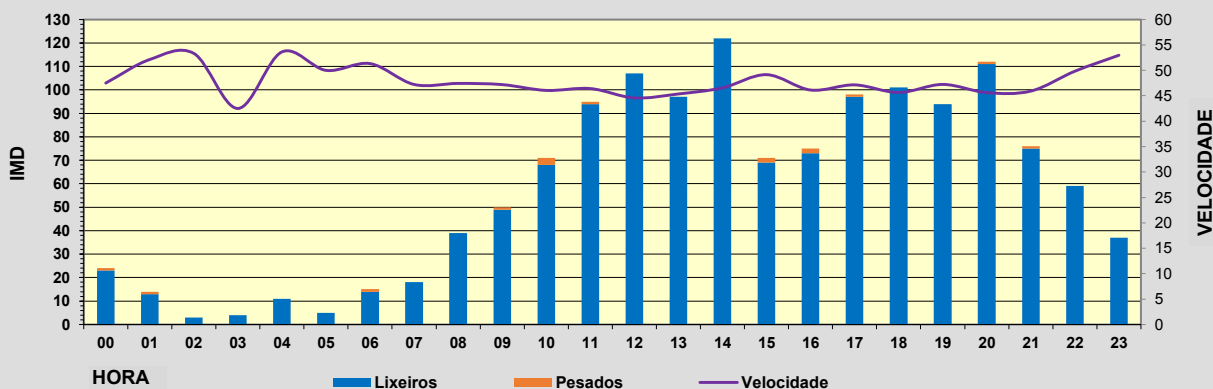

Observacións:

PLAN DE ESTACIONES DE AFORO EN ESTRADAS DA REDE DA DEPUTACIÓN PROVINCIAL DE PONTEVEDRA 2017

Estación:	EP1009	NEUMÁTICA	Estrada:	EP1009	Coord. UTM X:	4229229,00
Nome:	Acceso á praia de Mendiúfa		P.q.:	0+370	Coord. UTM Y:	-881498,00
Treito:	Acceso á praia de Mendiúfa		Día:	18/07/2017	Datum:	WGS84
Concello:	Cangas		Día semana:	Martes		
IMD:	1.398	Distribución:	55%-45%	% pesados:	1,07%	

Aforo por día

Hora	Lixeiros	Pesados	% pesados	Velocidade
00	23	1	4,2%	48
01	13	1	7,1%	52
02	3	0	0,0%	53
03	4	0	0,0%	43
04	11	0	0,0%	54
05	5	0	0,0%	50
06	14	1	6,7%	51
07	18	0	0,0%	47
08	39	0	0,0%	47
09	49	1	2,0%	47
10	68	3	4,2%	46
11	94	1	1,1%	46
12	107	0	0,0%	45
13	97	0	0,0%	45
14	122	0	0,0%	47
15	69	2	2,8%	49
16	73	2	2,7%	46
17	97	1	1,0%	47
18	101	0	0,0%	46
19	94	0	0,0%	47
20	111	1	0,9%	46
21	75	1	1,3%	46
22	59	0	0,0%	50
23	37	0	0,0%	53
TOTAL	1.383	15		
MEDIA HORARIA	58	1	1,1%	48



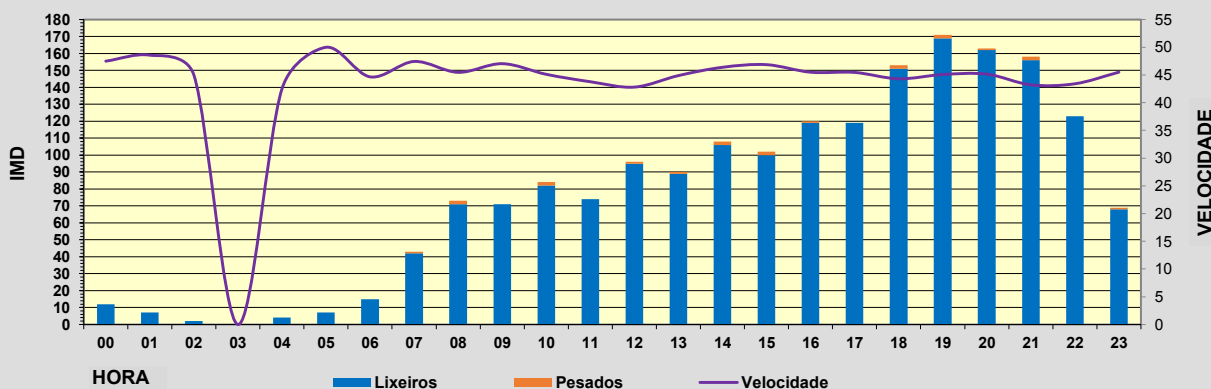
Observacións:

PLAN DE ESTACIONES DE AFORO EN ESTRADAS DA REDE DA DEPUTACIÓN PROVINCIAL DE PONTEVEDRA 2017

Estación:	EP1010	NEUMÁTICA	Estrada:	EP1010	Coord. UTM X:	4226087,00
Nome:	Acceso á praia de Liméns		P.q.:	0+300	Coord. UTM Y:	-880797,00
Treito:	Acceso á praia de Liméns		Día:	23/06/2017	Datum:	WGS84
Concello:	Cangas		Día semana:	Venres		
IMD:	1.864	Distribución:	54%-46%	% pesados:	1,07%	

Aforo por día

Hora	Lixeiros	Pesados	% pesados	Velocidade
00	12	0	0,0%	48
01	7	0	0,0%	49
02	2	0	0,0%	45
03	0	0	0,0%	0
04	4	0	0,0%	43
05	7	0	0,0%	50
06	15	0	0,0%	45
07	42	1	2,3%	47
08	71	2	2,7%	45
09	71	0	0,0%	47
10	82	2	2,4%	45
11	74	0	0,0%	44
12	95	1	1,0%	43
13	89	1	1,1%	45
14	106	2	1,9%	46
15	100	2	2,0%	47
16	119	1	0,8%	46
17	119	0	0,0%	45
18	151	2	1,3%	44
19	169	2	1,2%	45
20	162	1	0,6%	45
21	156	2	1,3%	43
22	123	0	0,0%	43
23	68	1	1,4%	46
TOTAL	1.844	20		
MEDIA HORARIA	77	1	1,1%	44



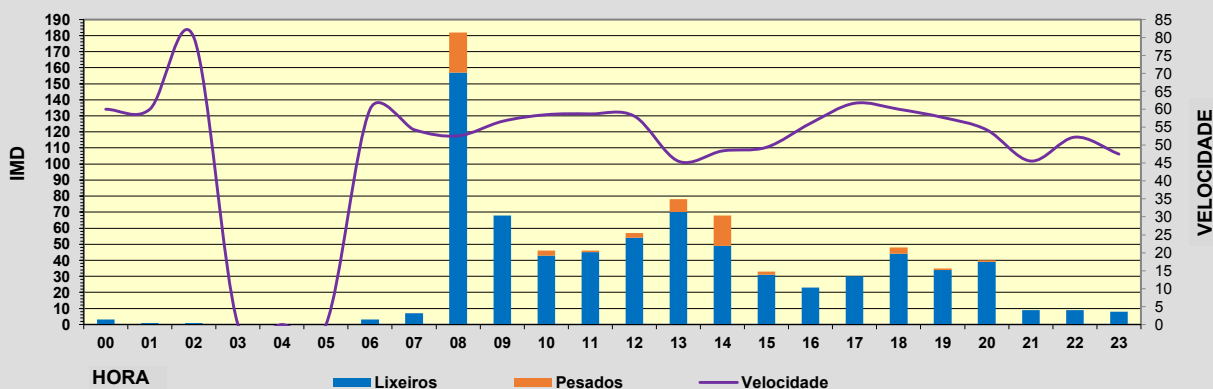
Observacións:

PLAN DE ESTACIONES DE AFORO EN ESTRADAS DA REDE DA DEPUTACIÓN PROVINCIAL DE PONTEVEDRA 2017

Estación:	EP1011	NEUMÁTICA	Estrada:	EP1011	Coord. UTM X:	4227751,00
Nome:	Acceso ao monte Carrasco		P.q.:	0+200	Coord. UTM Y:	-879008,00
Treito:	Acceso ao monte Carrasco		Día:	22/06/2017	Datum:	WGS84
Concello:	Cangas		Día semana:	Xoves		
IMD:	795	Distribución:	52%-48%	% pesados:	8,43%	

Aforo por día

Hora	Lixeiros	Pesados	% pesados	Velocidade
00	3	0	0,0%	60
01	1	0	0,0%	60
02	1	0	0,0%	80
03	0	0	0,0%	0
04	0	0	0,0%	0
05	0	0	0,0%	0
06	3	0	0,0%	60
07	7	0	0,0%	54
08	157	25	13,7%	53
09	68	0	0,0%	57
10	43	3	6,5%	58
11	45	1	2,2%	59
12	54	3	5,3%	58
13	70	8	10,3%	46
14	49	19	27,9%	48
15	31	2	6,1%	49
16	23	0	0,0%	56
17	30	0	0,0%	62
18	44	4	8,3%	60
19	34	1	2,9%	58
20	39	1	2,5%	54
21	9	0	0,0%	46
22	9	0	0,0%	52
23	8	0	0,0%	48
TOTAL	728	67		
MEDIA HORARIA	30	3	8,4%	49



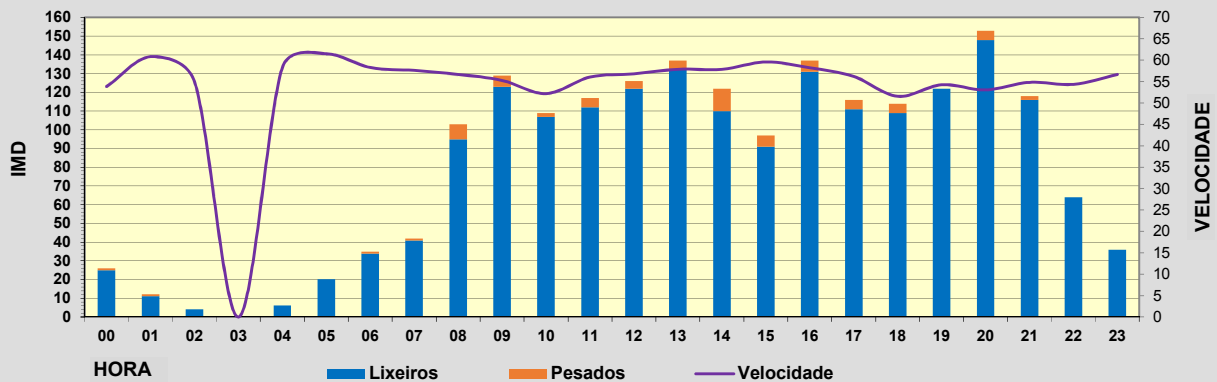
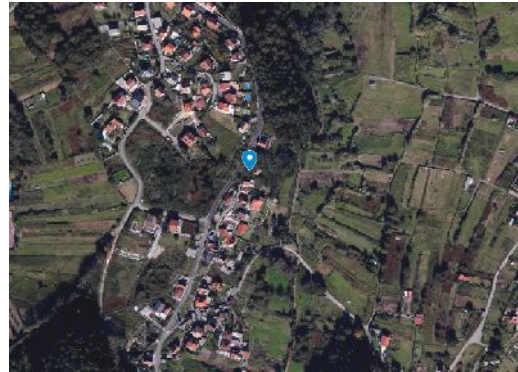
Observacións:

PLAN DE ESTACIÓNS DE AFORO EN ESTRADAS DA REDE DA DEPUTACIÓN PROVINCIAL DE PONTEVEDRA 2017

Estación:	EP1101	NEUMÁTICA	Estrada:	EP1101	Coord. UTM X:	4229444,00
Nome:	Moaña - Verducedo		P.q.:	0+810	Coord. UTM Y:	-873091,00
Treito:	Moaña - Verducedo		Día:	15/06/2017	Datum:	WGS84
Concello:	Moaña		Día semana:	Xoves		
IMD:	1.945	Distribución:	51%-49%	% pesados:	3,9%	

Aforo por día

Hora	Lixeiros	Pesados	% pesados	Velocidade
00	25	1	3,8%	54
01	11	1	8,3%	61
02	4	0	0,0%	55
03	0	0	0,0%	0
04	6	0	0,0%	58
05	20	0	0,0%	62
06	34	1	2,9%	58
07	41	1	2,4%	58
08	95	8	7,8%	57
09	123	6	4,7%	55
10	107	2	1,8%	52
11	112	5	4,3%	56
12	122	4	3,2%	57
13	132	5	3,6%	58
14	110	12	9,8%	58
15	91	6	6,2%	60
16	131	6	4,4%	58
17	111	5	4,3%	56
18	109	5	4,4%	52
19	122	0	0,0%	54
20	148	5	3,3%	53
21	116	2	1,7%	55
22	64	0	0,0%	54
23	36	0	0,0%	57
TOTAL	1.870	75		
MEDIA HORARIA	78	3	3,9%	54



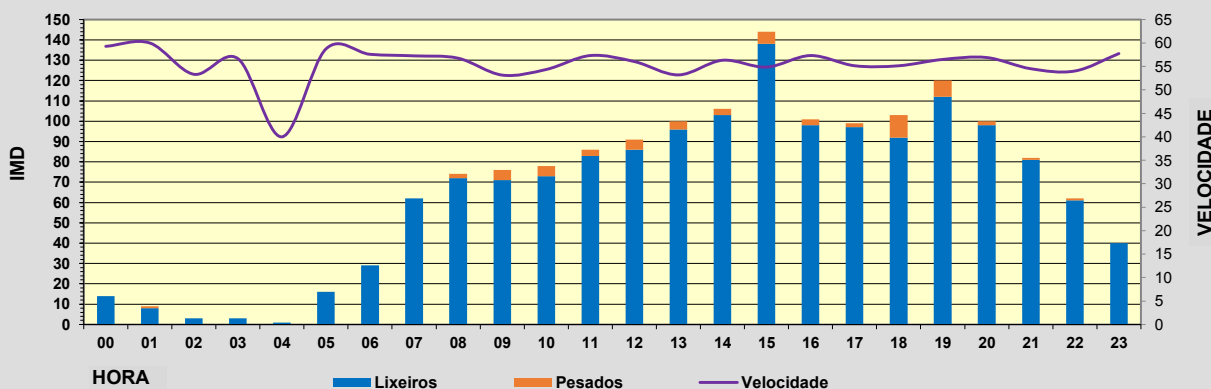
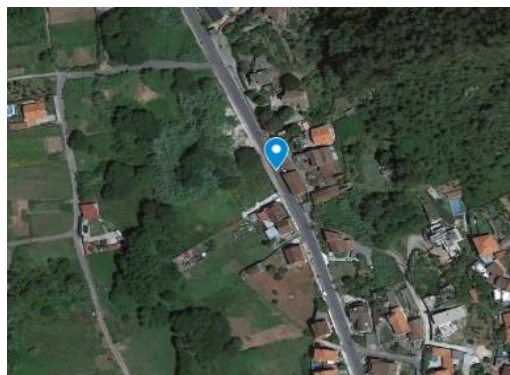
Observacións:

PLAN DE ESTACIONES DE AFORO EN ESTRADAS DA REDE DA DEPUTACIÓN PROVINCIAL DE PONTEVEDRA 2017

Estación:	EP1102	NEUMÁTICA	Estrada:	EP1102	Coord. UTM X:	4229856,00
Nome:	Meira-Fraga		P.q.:	1+300	Coord. UTM Y:	-872443,00
Treito:	Meira-Fraga		Día:	22/06/2017	Datum:	WGS84
Concello:	Moaña		Día semana:	Xoves		
IMD:	1.599	Distribución:	47%-53%	% pesados:	3,88%	

Aforo por día

Hora	Lixeiros	Pesados	% pesados	Velocidade
00	14	0	0,0%	59
01	8	1	11,1%	60
02	3	0	0,0%	53
03	3	0	0,0%	57
04	1	0	0,0%	40
05	16	0	0,0%	59
06	29	0	0,0%	58
07	62	0	0,0%	57
08	72	2	2,7%	57
09	71	5	6,6%	53
10	73	5	6,4%	54
11	83	3	3,5%	57
12	86	5	5,5%	56
13	96	4	4,0%	53
14	103	3	2,8%	56
15	138	6	4,2%	55
16	98	3	3,0%	57
17	97	2	2,0%	55
18	92	11	10,7%	55
19	112	8	6,7%	57
20	98	2	2,0%	57
21	81	1	1,2%	55
22	61	1	1,6%	54
23	40	0	0,0%	58
TOTAL	1.537	62		
MEDIA HORARIA	64	3	3,9%	56



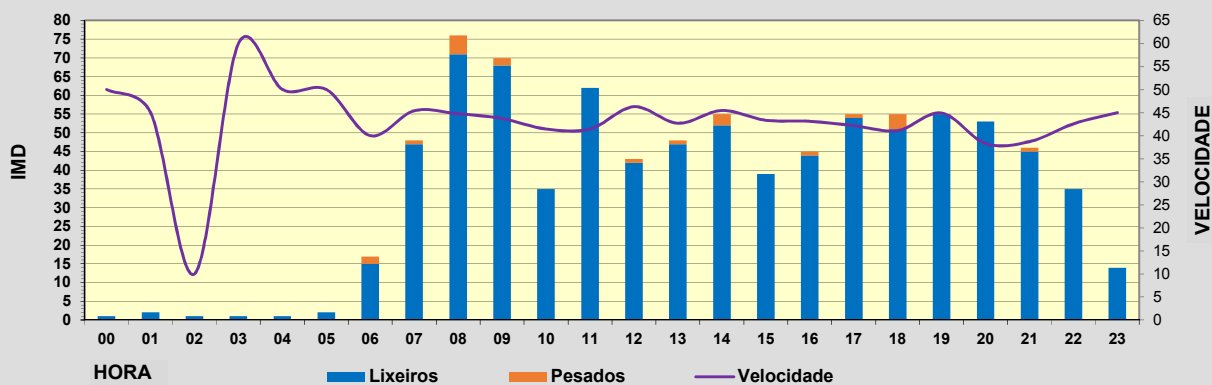
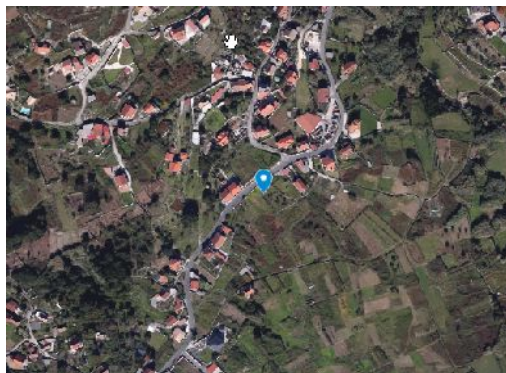
Observacións:

PLAN DE ESTACIONES DE AFORO EN ESTRADAS DA REDE DA DEPUTACIÓN PROVINCIAL DE PONTEVEDRA 2017

Estación:	EP1103	NEUMÁTICA	Estrada:	EP1103	Coord. UTM X:	4229215,00
Nome:	San Bieito - Domaio		P.q.:	0+870	Coord. UTM Y:	-868304,00
Treito:	San Bieito - Domaio		Día:	15/06/2017	Datum:	WGS84
Concello:	Moaña		Día semana:	Xoves		
IMD:	859	Distribución:	44%-56%	% pesados:	2,6%	

Aforo por día

Hora	Lixeiros	Pesados	% pesados	Velocidade
00	1	0	0,0%	50
01	2	0	0,0%	45
02	1	0	0,0%	10
03	1	0	0,0%	60
04	1	0	0,0%	50
05	2	0	0,0%	50
06	15	2	11,8%	40
07	47	1	2,1%	45
08	71	5	6,6%	45
09	68	2	2,9%	44
10	35	0	0,0%	41
11	62	0	0,0%	41
12	42	1	2,3%	46
13	47	1	2,1%	43
14	52	3	5,5%	45
15	39	0	0,0%	43
16	44	1	2,2%	43
17	54	1	1,8%	42
18	51	4	7,3%	41
19	55	0	0,0%	45
20	53	0	0,0%	38
21	45	1	2,2%	39
22	35	0	0,0%	43
23	14	0	0,0%	45
TOTAL	837	22		
MEDIA HORARIA	35	1	2,6%	43



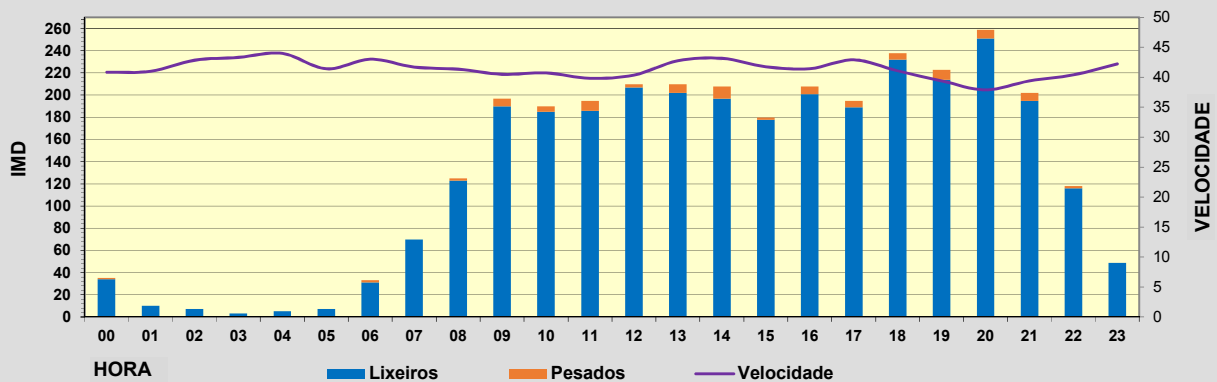

Observacións:

PLAN DE ESTACIÓNS DE AFORO EN ESTRADAS DA REDE DA DEPUTACIÓN PROVINCIAL DE PONTEVEDRA 2017

Estación:	EP1104	NEUMÁTICA	Estrada:	EP1104	Coord. UTM X:	4228682,00
Nome:	Moaña - Coiro		P.q.:	0+130	Coord. UTM Y:	-874217,00
Treito:	Moaña - Coiro		Día:	15/06/2017	Datum:	WGS84
Concello:	Moaña		Día semana:	Xoves		
IMD:	3.177	Distribución:	54%-46%	% pesados:	3,0%	

Aforo por día

Hora	Lixeiros	Pesados	% pesados	Velocidade
00	34	1	2,9%	41
01	10	0	0,0%	41
02	7	0	0,0%	43
03	3	0	0,0%	43
04	5	0	0,0%	44
05	7	0	0,0%	41
06	31	2	6,1%	43
07	70	0	0,0%	42
08	123	2	1,6%	41
09	190	7	3,6%	41
10	185	5	2,6%	41
11	186	9	4,6%	40
12	207	3	1,4%	40
13	202	8	3,8%	43
14	197	11	5,3%	43
15	178	2	1,1%	42
16	201	7	3,4%	41
17	189	6	3,1%	43
18	232	6	2,5%	41
19	214	9	4,0%	39
20	251	8	3,1%	38
21	195	7	3,5%	39
22	116	2	1,7%	40
23	49	0	0,0%	42
TOTAL	3.082	95		
MEDIA HORARIA	128	4	3,0%	41



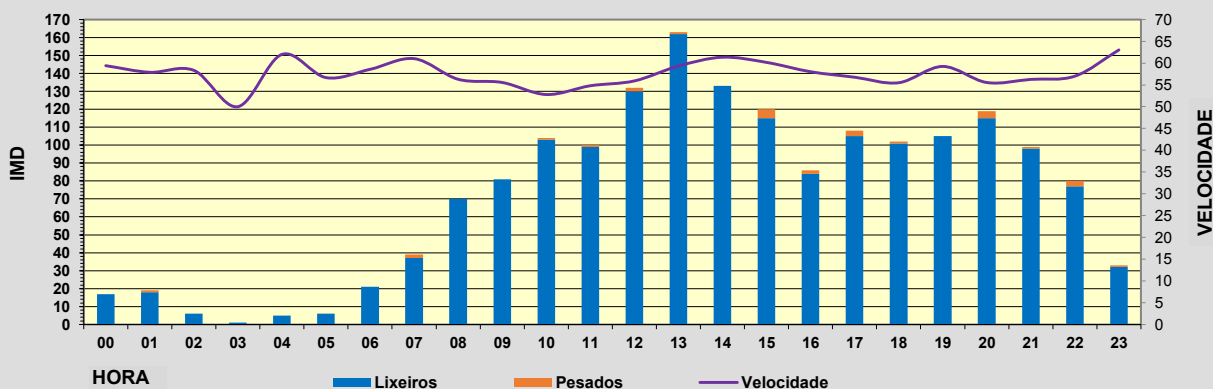
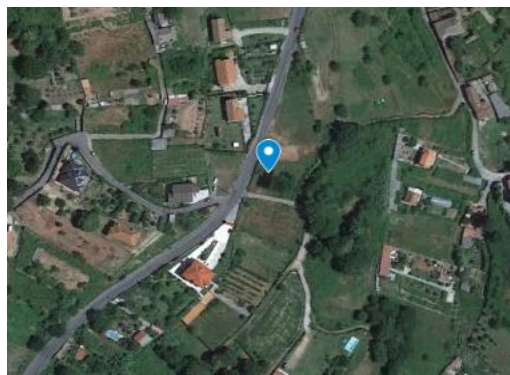
Observacións:

PLAN DE ESTACIONES DE AFORO EN ESTRADAS DA REDE DA DEPUTACIÓN PROVINCIAL DE PONTEVEDRA 2017

Estación:	EP1201	NEUMÁTICA	Estrada:	EP1201	Coord. UTM X:	4238453,00
Nome:	Marín-As Penizas		P.q.:	0+650	Coord. UTM Y:	-870366,00
Treito:	Marín-As Penizas. Treito I		Día:	18/07/2017	Datum:	WGS84
Concello:	Marín		Día semana:	Martes		
IMD:	1.749	Distribución:	53%-47%	% pesados:	1,60%	

Aforo por día

Hora	Lixeiros	Pesados	% pesados	Velocidade
00	17	0	0,0%	59
01	18	1	5,3%	58
02	6	0	0,0%	58
03	1	0	0,0%	50
04	5	0	0,0%	62
05	6	0	0,0%	57
06	21	0	0,0%	59
07	37	2	5,1%	61
08	70	0	0,0%	56
09	81	0	0,0%	56
10	103	1	1,0%	53
11	99	1	1,0%	55
12	130	2	1,5%	56
13	162	1	0,6%	59
14	133	0	0,0%	61
15	115	5	4,2%	60
16	84	2	2,3%	58
17	105	3	2,8%	57
18	101	1	1,0%	55
19	105	0	0,0%	59
20	115	4	3,4%	56
21	98	1	1,0%	56
22	77	3	3,8%	57
23	32	1	3,0%	63
TOTAL	1.721	28		
MEDIA HORARIA	72	1	1,6%	58



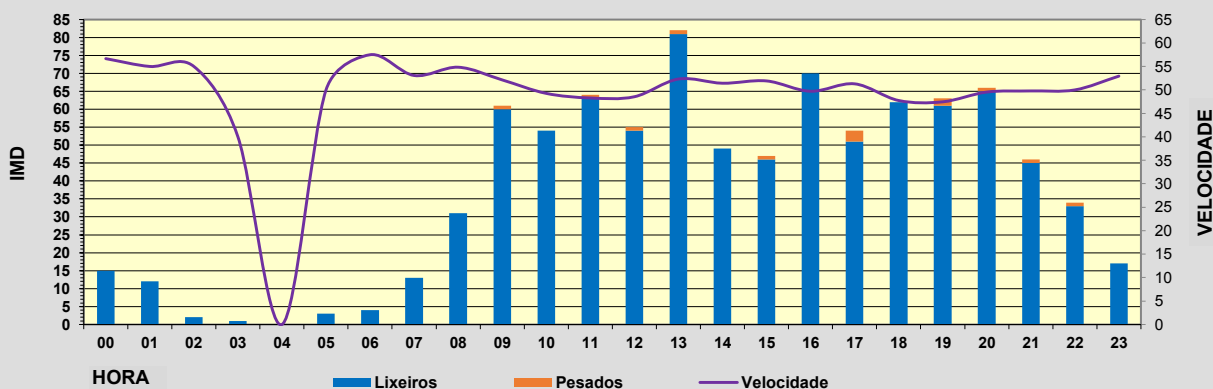
Observacións:

PLAN DE ESTACIONES DE AFORO EN ESTRADAS DA REDE DA DEPUTACIÓN PROVINCIAL DE PONTEVEDRA 2017

Estación:	EP1201	NEUMÁTICA	Estrada:	EP1201	Coord. UTM X:	4237648,00
Nome:	Marín-As Penizas		P.q.:	2+750	Coord. UTM Y:	-871677,00
Treito:	Marín-As Penizas. Treito II		Día:	18/07/2017	Datum:	WGS84
Concello:	Marín		Día semana:	Martes		
IMD:	905	Distribución:	44%-56%	% pesados:	1,44%	

Aforo por día

Hora	Lixeiros	Pesados	% pesados	Velocidade
00	15	0	0,0%	57
01	12	0	0,0%	55
02	2	0	0,0%	55
03	1	0	0,0%	40
04	0	0	0,0%	0
05	3	0	0,0%	50
06	4	0	0,0%	58
07	13	0	0,0%	53
08	31	0	0,0%	55
09	60	1	1,6%	52
10	54	0	0,0%	49
11	63	1	1,6%	48
12	54	1	1,8%	49
13	81	1	1,2%	52
14	49	0	0,0%	51
15	46	1	2,1%	52
16	70	0	0,0%	50
17	51	3	5,6%	51
18	62	0	0,0%	48
19	61	2	3,2%	47
20	65	1	1,5%	50
21	45	1	2,2%	50
22	33	1	2,9%	50
23	17	0	0,0%	53
TOTAL	892	13		
MEDIA HORARIA	37	1	1,4%	49



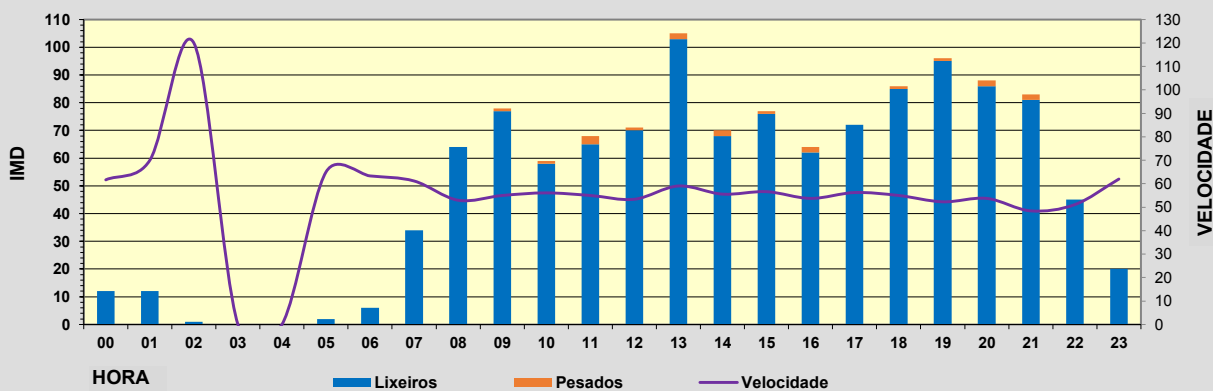
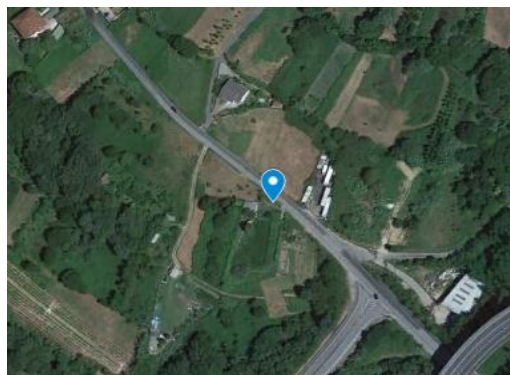
Observacións:

PLAN DE ESTACIONES DE AFORO EN ESTRADAS DA REDE DA DEPUTACIÓN PROVINCIAL DE PONTEVEDRA 2017

Estación:	EP1202	NEUMÁTICA	Estrada:	EP1202	Coord. UTM X:	4237036,00
Nome:	Seixo-San Tomé de Piñeiro		P.q.:	1+200	Coord. UTM Y:	-872111,00
Treito:	Seixo-San Tomé de Piñeiro. Treito I		Día:	18/07/2017	Datum:	WGS84
Concello:	Marín		Día semana:	Martes		
IMD:	1.213	Distribución:	43%-57%	% pesados:	1,57%	

Aforo por día

Hora	Lixeiros	Pesados	% pesados	Velocidade
00	12	0	0,0%	62
01	12	0	0,0%	70
02	1	0	0,0%	120
03	0	0	0,0%	0
04	0	0	0,0%	0
05	2	0	0,0%	65
06	6	0	0,0%	63
07	34	0	0,0%	61
08	64	0	0,0%	53
09	77	1	1,3%	55
10	58	1	1,7%	56
11	65	3	4,4%	55
12	70	1	1,4%	53
13	103	2	1,9%	59
14	68	2	2,9%	56
15	76	1	1,3%	57
16	62	2	3,1%	54
17	72	0	0,0%	56
18	85	1	1,2%	55
19	95	1	1,0%	52
20	86	2	2,3%	54
21	81	2	2,4%	48
22	45	0	0,0%	51
23	20	0	0,0%	62
TOTAL	1.194	19		
MEDIA HORARIA	50	1	1,6%	55



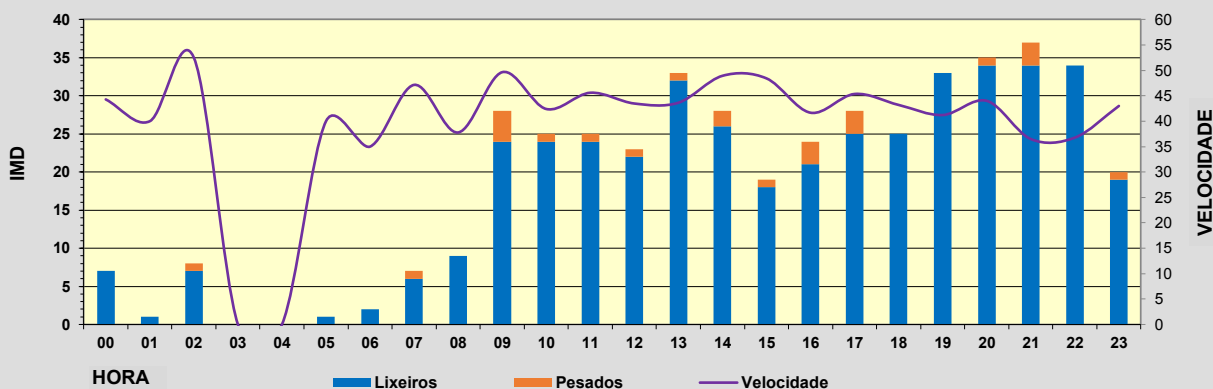
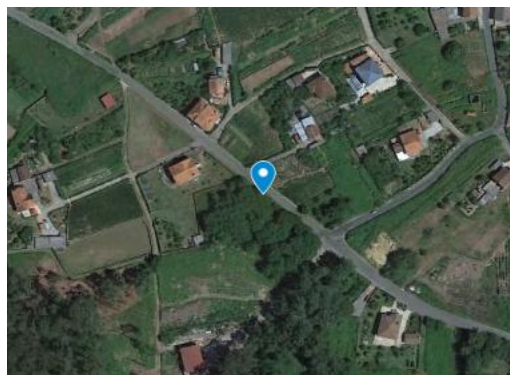
Observacións:

PLAN DE ESTACIONES DE AFORO EN ESTRADAS DA REDE DA DEPUTACIÓN PROVINCIAL DE PONTEVEDRA 2017

Estación:	EP1202	NEUMÁTICA	Estrada:	EP1202	Coord. UTM X:	42361,00
Nome:	Seixo-San Tomé de Piñeiro		P.q.:	2+800	Coord. UTM Y:	-871072,00
Treito:	Seixo-San Tomé de Piñeiro. Treito II		Día:	30/06/2017	Datum:	WGS84
Concello:	Marín		Día semana:	Venres		
IMD:	452	Distribución:	56%-44%	% pesados:	5,31%	

Aforo por día

Hora	Lixeiros	Pesados	% pesados	Velocidade
00	7	0	0,0%	44
01	1	0	0,0%	40
02	7	1	12,5%	53
03	0	0	0,0%	0
04	0	0	0,0%	0
05	1	0	0,0%	40
06	2	0	0,0%	35
07	6	1	14,3%	47
08	9	0	0,0%	38
09	24	4	14,3%	50
10	24	1	4,0%	42
11	24	1	4,0%	46
12	22	1	4,3%	43
13	32	1	3,0%	44
14	26	2	7,1%	49
15	18	1	5,3%	48
16	21	3	12,5%	42
17	25	3	10,7%	45
18	25	0	0,0%	43
19	33	0	0,0%	41
20	34	1	2,9%	44
21	34	3	8,1%	36
22	34	0	0,0%	37
23	19	1	5,0%	43
TOTAL	428	24		
MEDIA HORARIA	18	1	5,3%	40



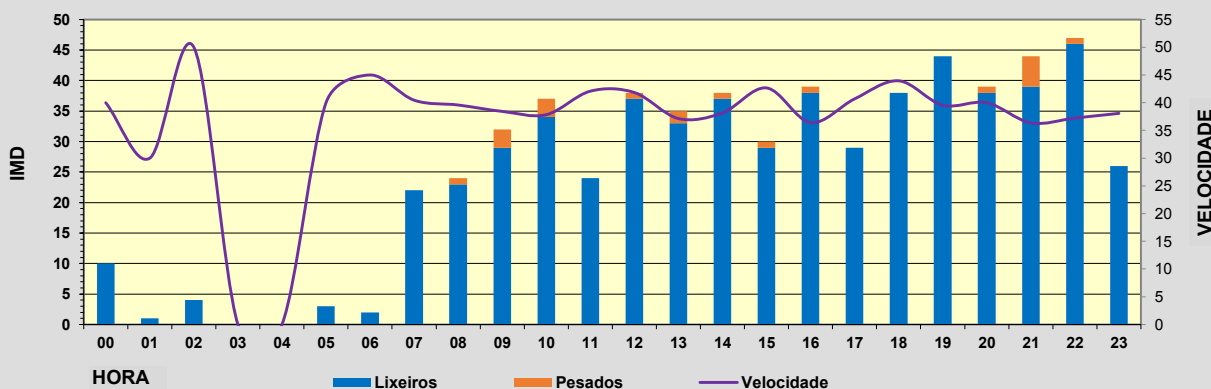

Observacións:

PLAN DE ESTACIONES DE AFORO EN ESTRADAS DA REDE DA DEPUTACIÓN PROVINCIAL DE PONTEVEDRA 2017

Estación:	EP1203	NEUMÁTICA	Estrada:	EP1203	Coord. UTM X:	423626,00
Nome:	O Campo-Pardavila		P.q.:	0+300	Coord. UTM Y:	-870893,00
Treito:	O Campo-Pardavila		Día:	30/06/2017	Datum:	WGS84
Concello:	Marín		Día semana:	Venres		
IMD:	606	Distribución:	53%-47%	% pesados:	3,30%	

Aforo por día

Hora	Lixeiros	Pesados	% pesados	Velocidade
00	10	0	0,0%	40
01	1	0	0,0%	30
02	4	0	0,0%	50
03	0	0	0,0%	0
04	0	0	0,0%	0
05	3	0	0,0%	40
06	2	0	0,0%	45
07	22	0	0,0%	40
08	23	1	4,2%	40
09	29	3	9,4%	38
10	34	3	8,1%	38
11	24	0	0,0%	42
12	37	1	2,6%	42
13	33	2	5,7%	37
14	37	1	2,6%	38
15	29	1	3,3%	43
16	38	1	2,6%	36
17	29	0	0,0%	41
18	38	0	0,0%	44
19	44	0	0,0%	40
20	38	1	2,6%	40
21	39	5	11,4%	36
22	46	1	2,1%	37
23	26	0	0,0%	38
TOTAL	586	20		
MEDIA HORARIA	24	1	3,3%	36



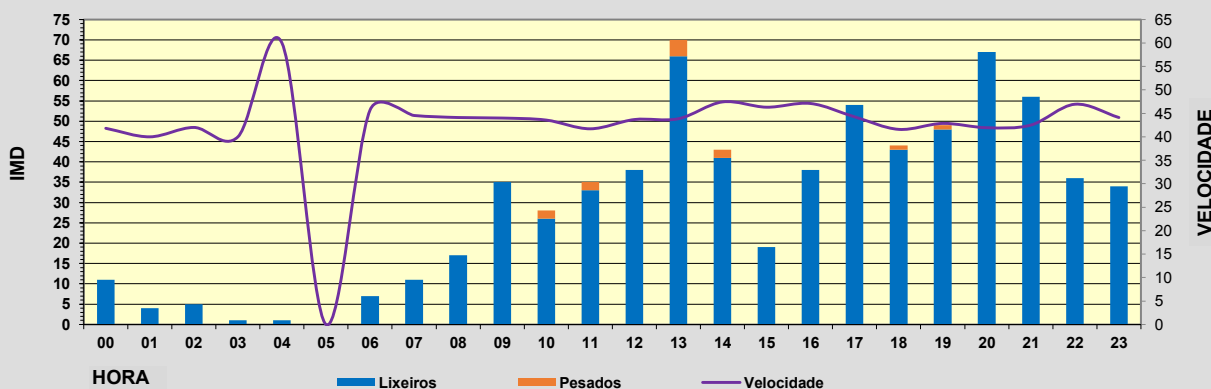

Observacións:

PLAN DE ESTACIONES DE AFORO EN ESTRADAS DA REDE DA DEPUTACIÓN PROVINCIAL DE PONTEVEDRA 2017

Estación:	EP1204	NEUMÁTICA	Estrada:	EP1204	Coord. UTM X:	4236648,00
Nome:	Acceso á praia de Loira		P.q.:	0+390	Coord. UTM Y:	-87393,00
Treito:	Acceso á praia de Loira		Día:	18/07/2017	Datum:	WGS84
Concello:	Marín		Día semana:	Martes		
IMD:	703	Distribución:	50%-50%	% pesados:	1,71%	

Aforo por día

Hora	Lixeiros	Pesados	% pesados	Velocidade
00	11	0	0,0%	42
01	4	0	0,0%	40
02	5	0	0,0%	42
03	1	0	0,0%	40
04	1	0	0,0%	60
05	0	0	0,0%	0
06	7	0	0,0%	46
07	11	0	0,0%	45
08	17	0	0,0%	44
09	35	0	0,0%	44
10	26	2	7,1%	44
11	33	2	5,7%	42
12	38	0	0,0%	44
13	66	4	5,7%	44
14	41	2	4,7%	47
15	19	0	0,0%	46
16	38	0	0,0%	47
17	54	0	0,0%	44
18	43	1	2,3%	42
19	48	1	2,0%	43
20	67	0	0,0%	42
21	56	0	0,0%	43
22	36	0	0,0%	47
23	34	0	0,0%	44
TOTAL	691	12		
MEDIA HORARIA	29	1	1,7%	43



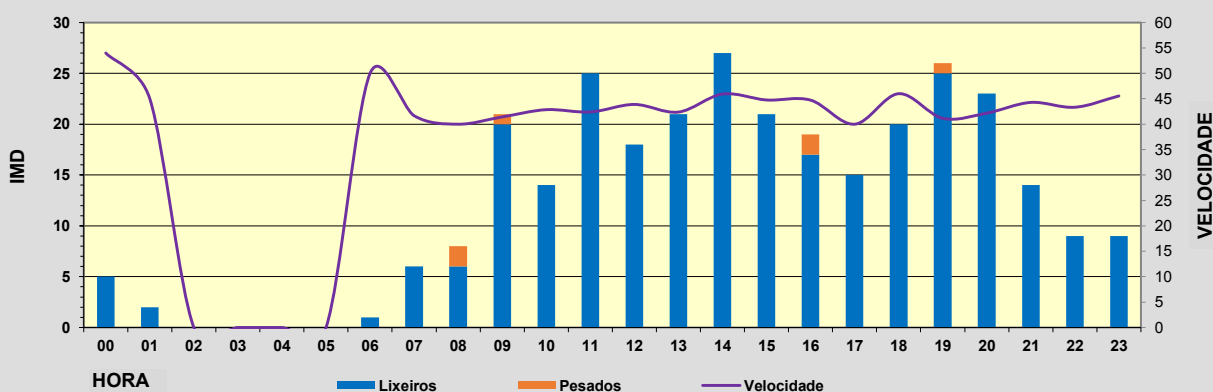
Observacións:

PLAN DE ESTACIONES DE AFORO EN ESTRADAS DA REDE DA DEPUTACIÓN PROVINCIAL DE PONTEVEDRA 2017

Estación:	EP1205	NEUMÁTICA	Estrada:	EP1205	Coord. UTM X:	4237801,00
Nome:	Acceso á praia de Aguete		P.q.:	0+250	Coord. UTM Y:	-872664,00
Treito:	Acceso á praia de Aguete		Día:	18/07/2017	Datum:	WGS84
Concello:	Marín		Día semana:	Martes		
IMD:	304	Distribución:	81%-19%	% pesados:	1,97%	

Aforo por día

Hora	Lixeiros	Pesados	% pesados	Velocidade
00	5	0	0,0%	54
01	2	0	0,0%	45
02	0	0	0,0%	0
03	0	0	0,0%	0
04	0	0	0,0%	0
05	0	0	0,0%	0
06	1	0	0,0%	50
07	6	0	0,0%	42
08	6	2	25,0%	40
09	20	1	4,8%	41
10	14	0	0,0%	43
11	25	0	0,0%	42
12	18	0	0,0%	44
13	21	0	0,0%	42
14	27	0	0,0%	46
15	21	0	0,0%	45
16	17	2	10,5%	45
17	15	0	0,0%	40
18	20	0	0,0%	46
19	25	1	3,8%	41
20	23	0	0,0%	42
21	14	0	0,0%	44
22	9	0	0,0%	43
23	9	0	0,0%	46
TOTAL	298	6		
MEDIA HORARIA	12	0	2,0%	37



Observacións:

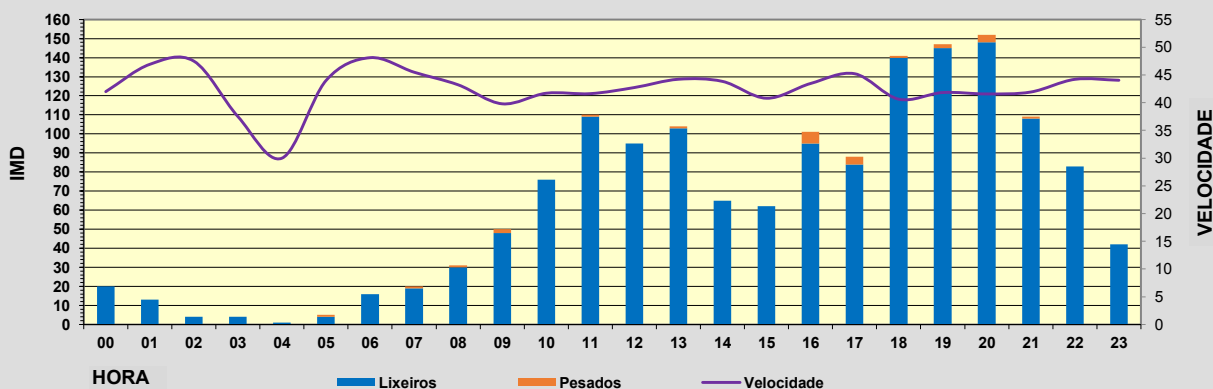
No sentido de PQ decrecente, reservado o acceso só a residentes.

PLAN DE ESTACIONES DE AFORO EN ESTRADAS DA REDE DA DEPUTACIÓN PROVINCIAL DE PONTEVEDRA 2017

Estación:	EP1206	NEUMÁTICA	Estrada:	EP1206	Coord. UTM X:	4236946,00
Nome:	Acceso ao peirao de Aguete		P.q.:	0+300	Coord. UTM Y:	-873506,00
Treito:	Acceso ao peirao de Aguete		Día:	18/07/2017	Datum:	WGS84
Concello:	Marín		Día semana:	Martes		
IMD:	1.539	Distribución:	26%-74%	% pesados:	1,62%	

Aforo por día

Hora	Lixeiros	Pesados	% pesados	Velocidade
00	20	0	0,0%	42
01	13	0	0,0%	47
02	4	0	0,0%	48
03	4	0	0,0%	38
04	1	0	0,0%	30
05	4	1	20,0%	44
06	16	0	0,0%	48
07	19	1	5,0%	46
08	30	1	3,2%	43
09	48	2	4,0%	40
10	76	0	0,0%	42
11	109	1	0,9%	42
12	95	0	0,0%	43
13	103	1	1,0%	44
14	65	0	0,0%	44
15	62	0	0,0%	41
16	95	6	5,9%	43
17	84	4	4,5%	45
18	140	1	0,7%	41
19	145	2	1,4%	42
20	148	4	2,6%	42
21	108	1	0,9%	42
22	83	0	0,0%	44
23	42	0	0,0%	44
TOTAL	1.514	25		
MEDIA HORARIA	63	1	1,6%	43



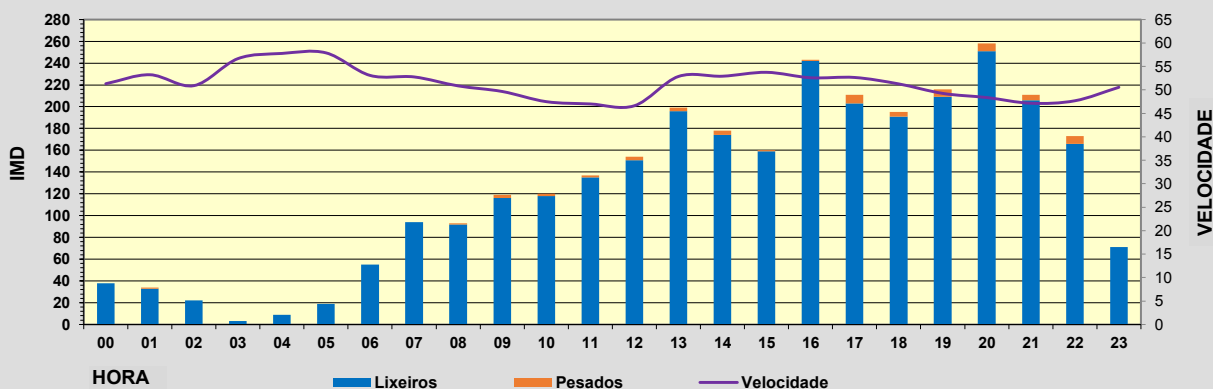

Observacións:

PLAN DE ESTACIONES DE AFORO EN ESTRADAS DA REDE DA DEPUTACIÓN PROVINCIAL DE PONTEVEDRA 2017

Estación:	EP1301	NEUMÁTICA	Estrada:	EP1301	Coord. UTM X:	4232211,00
Nome:	Alto da Portela-Beluso		P.q.:	3+430	Coord. UTM Y:	-880187,00
Treito:	Alto da Portela-Beluso		Día:	14/07/2017	Datum:	WGS84
Concello:	Bueu		Día semana:	Venres		
IMD:	3.012	Distribución:	50% -50%	% pesados:	1,96%	

Aforo por día

Hora	Lixeiros	Pesados	% pesados	Velocidade
00	38	0	0,0%	51
01	33	1	2,9%	53
02	22	0	0,0%	51
03	3	0	0,0%	57
04	9	0	0,0%	58
05	19	0	0,0%	58
06	55	0	0,0%	53
07	94	0	0,0%	53
08	92	1	1,1%	51
09	116	3	2,5%	50
10	118	2	1,7%	48
11	135	2	1,5%	47
12	151	3	1,9%	47
13	196	3	1,5%	53
14	174	4	2,2%	53
15	159	1	0,6%	54
16	242	1	0,4%	53
17	203	8	3,8%	53
18	191	4	2,1%	51
19	209	7	3,2%	49
20	251	7	2,7%	48
21	206	5	2,4%	47
22	166	7	4,0%	48
23	71	0	0,0%	51
TOTAL	2.953	59		
MEDIA HORARIA	123	2	2,0%	51



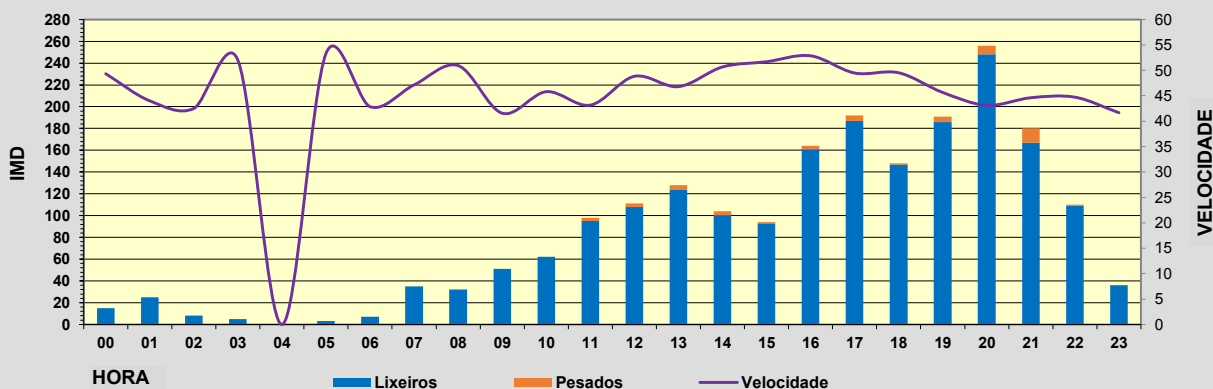
Observacións:

PLAN DE ESTACIONES DE AFORO EN ESTRADAS DA REDE DA DEPUTACIÓN PROVINCIAL DE PONTEVEDRA 2017

Estación:	EP1302	NEUMÁTICA	Estrada:	EP1302	Coord. UTM X:	4232999,00
Nome:	Beluso-cabo Udra		P.q.:	0+600	Coord. UTM Y:	-88125,00
Treito:	Beluso-cabo Udra		Día:	14/07/2017	Datum:	WGS84
Concello:	Bueu		Día semana:	Venres		
IMD:	2.055	Distribución:	50% -50%	% pesados:	2,48%	

Aforo por día

Hora	Lixeiros	Pesados	% pesados	Velocidade
00	15	0	0,0%	49
01	25	0	0,0%	44
02	8	0	0,0%	43
03	5	0	0,0%	52
04	0	0	0,0%	0
05	3	0	0,0%	53
06	7	0	0,0%	43
07	35	0	0,0%	47
08	32	0	0,0%	51
09	51	0	0,0%	42
10	62	0	0,0%	46
11	95	3	3,1%	43
12	108	3	2,7%	49
13	124	4	3,1%	47
14	100	4	3,8%	51
15	93	1	1,1%	52
16	161	3	1,8%	53
17	187	5	2,6%	49
18	147	1	0,7%	50
19	186	5	2,6%	46
20	248	8	3,1%	43
21	167	13	7,2%	45
22	109	1	0,9%	45
23	36	0	0,0%	42
TOTAL	2.004	51		
MEDIA HORARIA	84	2	2,5%	45



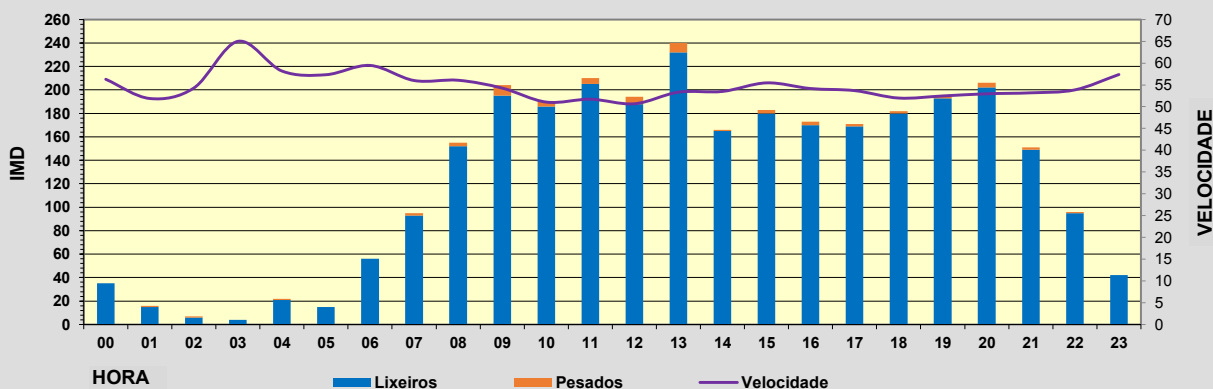

Observacións:

PLAN DE ESTACIONES DE AFORO EN ESTRADAS DA REDE DA DEPUTACIÓN PROVINCIAL DE PONTEVEDRA 2017

Estación:	EP1303	NEUMÁTICA	Estrada:	EP1303	Coord. UTM X:	4231495,00
Nome:	Banda do río-A Portela		P.q.:	1+220	Coord. UTM Y:	-878937,00
Treito:	Banda do río-A Portela		Día:	17/07/2017	Datum:	WGS84
Concello:	Bueu		Día semana:	Luns		
IMD:	3.008	Distribución:	53%-47%	% pesados:	1,99%	

Aforo por día

Hora	Lixeiros	Pesados	% pesados	Velocidade
00	35	0	0,0%	56
01	15	1	6,3%	52
02	6	1	14,3%	54
03	4	0	0,0%	65
04	21	1	4,5%	58
05	15	0	0,0%	57
06	56	0	0,0%	59
07	93	2	2,1%	56
08	152	3	1,9%	56
09	195	9	4,4%	54
10	186	4	2,1%	51
11	205	5	2,4%	52
12	188	6	3,1%	51
13	232	8	3,3%	53
14	165	1	0,6%	53
15	180	3	1,6%	55
16	170	3	1,7%	54
17	169	2	1,2%	54
18	180	2	1,1%	52
19	193	2	1,0%	52
20	202	4	1,9%	53
21	149	2	1,3%	53
22	95	1	1,0%	54
23	42	0	0,0%	57
TOTAL	2.948	60		
MEDIA HORARIA	123	3	2,0%	55



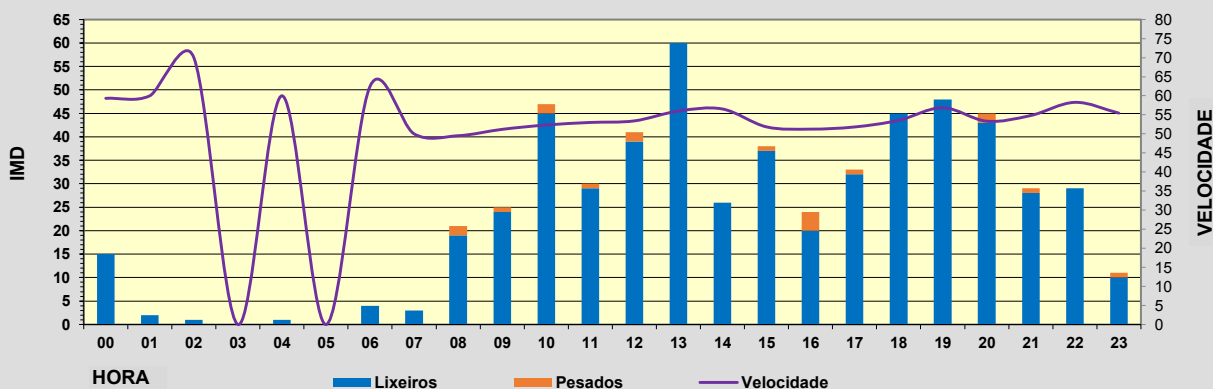

Observacións:

PLAN DE ESTACIONES DE AFORO EN ESTRADAS DA REDE DA DEPUTACIÓN PROVINCIAL DE PONTEVEDRA 2017

Estación:	EP1304	NEUMÁTICA	Estrada:	EP1304	Coord. UTM X:	4232962,00
Nome:	Bueu-igrexario de Cela		P.q.:	1+150	Coord. UTM Y:	-875649,00
Treito:	Bueu-igrexario de Cela		Día:	17/07/2017	Datum:	WGS84
Concello:	Bueu		Día semana:	Luns		
IMD:	578	Distribución:	56%-44%	% pesados:	3,11%	

Aforo por día

Hora	Lixeiros	Pesados	% pesados	Velocidade
00	15	0	0,0%	59
01	2	0	0,0%	60
02	1	0	0,0%	70
03	0	0	0,0%	0
04	1	0	0,0%	60
05	0	0	0,0%	0
06	4	0	0,0%	63
07	3	0	0,0%	50
08	19	2	9,5%	50
09	24	1	4,0%	51
10	45	2	4,3%	52
11	29	1	3,3%	53
12	39	2	4,9%	53
13	60	0	0,0%	56
14	26	0	0,0%	57
15	37	1	2,6%	52
16	20	4	16,7%	51
17	32	1	3,0%	52
18	45	0	0,0%	54
19	48	0	0,0%	57
20	43	2	4,4%	53
21	28	1	3,4%	55
22	29	0	0,0%	58
23	10	1	9,1%	55
TOTAL	560	18		
MEDIA HORARIA	23	1	3,1%	51



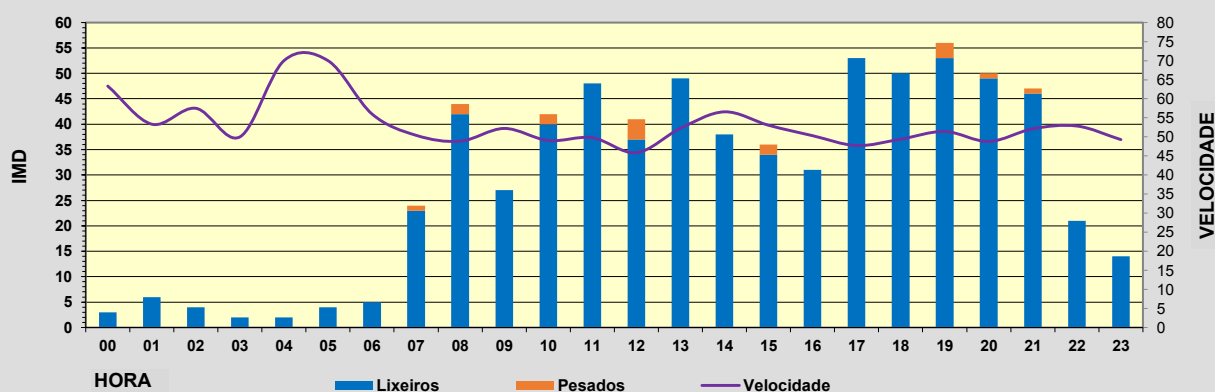
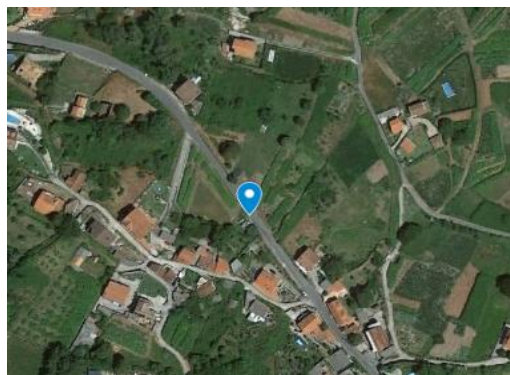
Observacións:

PLAN DE ESTACIONES DE AFORO EN ESTRADAS DA REDE DA DEPUTACIÓN PROVINCIAL DE PONTEVEDRA 2017

Estación:	EP1305	NEUMÁTICA	Estrada:	EP1305	Coord. UTM X:	4232432,00
Nome:	Igrexario de Cela-Outeiro-Bueu		P.q.:	1+730	Coord. UTM Y:	-876455,00
Treito:	Igrexario de Cela-Outeiro-Bueu		Día:	17/07/2017	Datum:	WGS84
Concello:	Bueu		Día semana:	Luns		
IMD:	697	Distribución:	47%-53%	% pesados:	2,30%	

Aforo por día

Hora	Lixeiros	Pesados	% pesados	Velocidade
00	3	0	0,0%	63
01	6	0	0,0%	53
02	4	0	0,0%	58
03	2	0	0,0%	50
04	2	0	0,0%	70
05	4	0	0,0%	70
06	5	0	0,0%	56
07	23	1	4,2%	50
08	42	2	4,5%	49
09	27	0	0,0%	52
10	40	2	4,8%	49
11	48	0	0,0%	50
12	37	4	9,8%	46
13	49	0	0,0%	52
14	38	0	0,0%	57
15	34	2	5,6%	53
16	31	0	0,0%	50
17	53	0	0,0%	48
18	50	0	0,0%	49
19	53	3	5,4%	51
20	49	1	2,0%	49
21	46	1	2,1%	52
22	21	0	0,0%	53
23	14	0	0,0%	49
TOTAL	681	16		
MEDIA HORARIA	28	1	2,3%	53



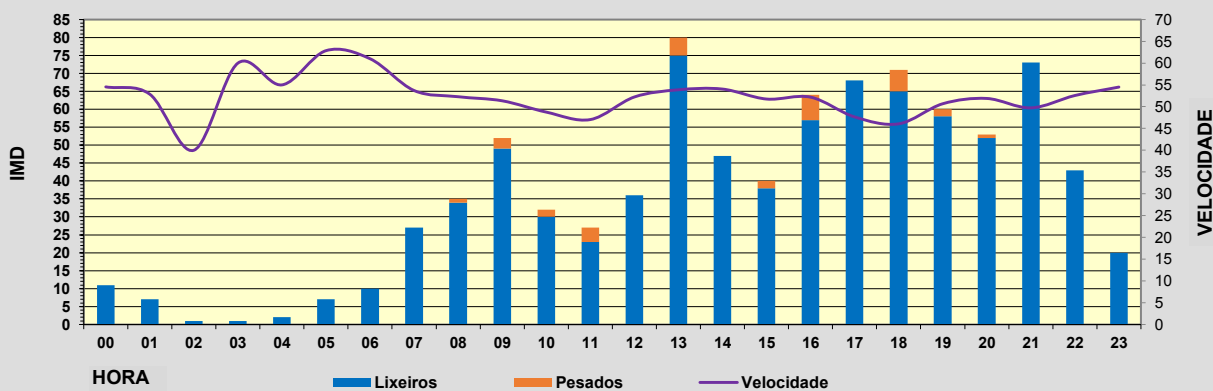
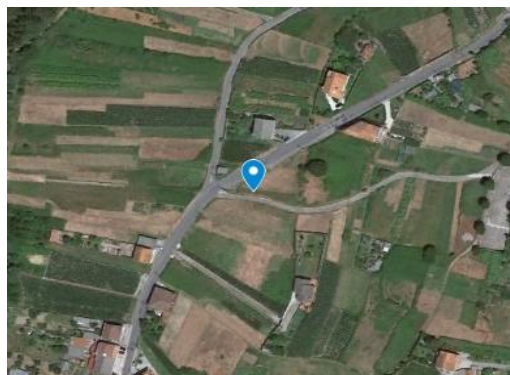
Observacións:

PLAN DE ESTACIONES DE AFORO EN ESTRADAS DA REDE DA DEPUTACIÓN PROVINCIAL DE PONTEVEDRA 2017

Estación:	EP1306	NEUMÁTICA	Estrada:	EP1306	Coord. UTM X:	4230716,00
Nome:	A Portela-Ermelo		P.q.:	0+520	Coord. UTM Y:	-877976,00
Treito:	A Portela-Ermelo		Día:	17/07/2017	Datum:	WGS84
Concello:	Bueu		Día semana:	Luns		
IMD:	867	Distribución:	50%-50%	% pesados:	3,81%	

Aforo por día

Hora	Lixeiros	Pesados	% pesados	Velocidade
00	11	0	0,0%	55
01	7	0	0,0%	53
02	1	0	0,0%	40
03	1	0	0,0%	60
04	2	0	0,0%	55
05	7	0	0,0%	63
06	10	0	0,0%	61
07	27	0	0,0%	54
08	34	1	2,9%	52
09	49	3	5,8%	51
10	30	2	6,3%	49
11	23	4	14,8%	47
12	36	0	0,0%	52
13	75	5	6,3%	54
14	47	0	0,0%	54
15	38	2	5,0%	52
16	57	7	10,9%	52
17	68	0	0,0%	48
18	65	6	8,5%	46
19	58	2	3,3%	51
20	52	1	1,9%	52
21	73	0	0,0%	50
22	43	0	0,0%	53
23	20	0	0,0%	55
TOTAL	834	33		
MEDIA HORARIA	35	1	3,8%	52



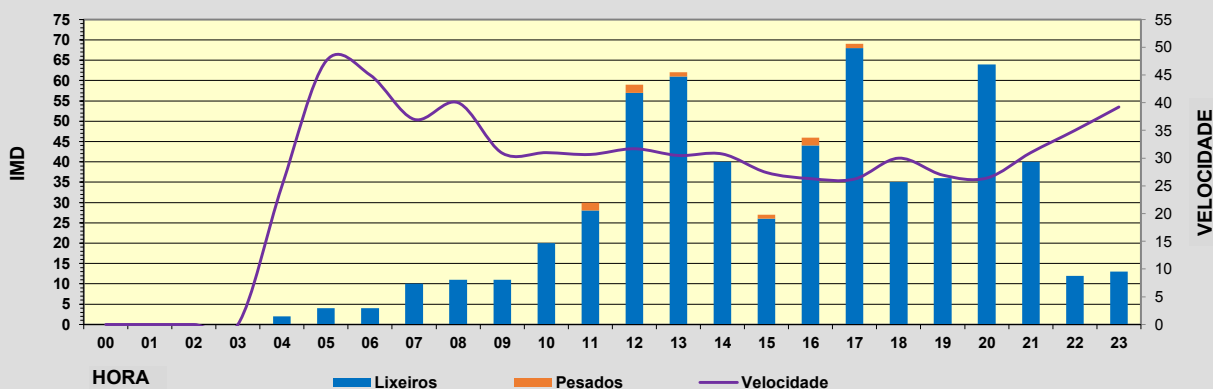
Observacións:

PLAN DE ESTACIONES DE AFORO EN ESTRADAS DA REDE DA DEPUTACIÓN PROVINCIAL DE PONTEVEDRA 2017

Estación:	EP1307	NEUMÁTICA	Estrada:	EP1307	Coord. UTM X:	4234166,00
Nome:	Acceso á praia Lampamán		P.q.:	0+050	Coord. UTM Y:	-87509,00
Treito:	Acceso á praia Lampamán		Día:	17/07/2017	Datum:	WGS84
Concello:	Bueu		Día semana:	Luns		
IMD:	595	Distribución:	54%-46%	% pesados:	1,51%	

Aforo por día

Hora	Lixeiros	Pesados	% pesados	Velocidade
00	0	0	0,0%	0
01	0	0	0,0%	0
02	0	0	0,0%	0
03	0	0	0,0%	0
04	2	0	0,0%	25
05	4	0	0,0%	48
06	4	0	0,0%	45
07	10	0	0,0%	37
08	11	0	0,0%	40
09	11	0	0,0%	31
10	20	0	0,0%	31
11	28	2	6,7%	31
12	57	2	3,4%	32
13	61	1	1,6%	30
14	40	0	0,0%	31
15	26	1	3,7%	27
16	44	2	4,3%	26
17	68	1	1,4%	26
18	35	0	0,0%	30
19	36	0	0,0%	27
20	64	0	0,0%	26
21	40	0	0,0%	31
22	12	0	0,0%	35
23	13	0	0,0%	39
TOTAL	586	9		
MEDIA HORARIA	24	0	1,5%	27



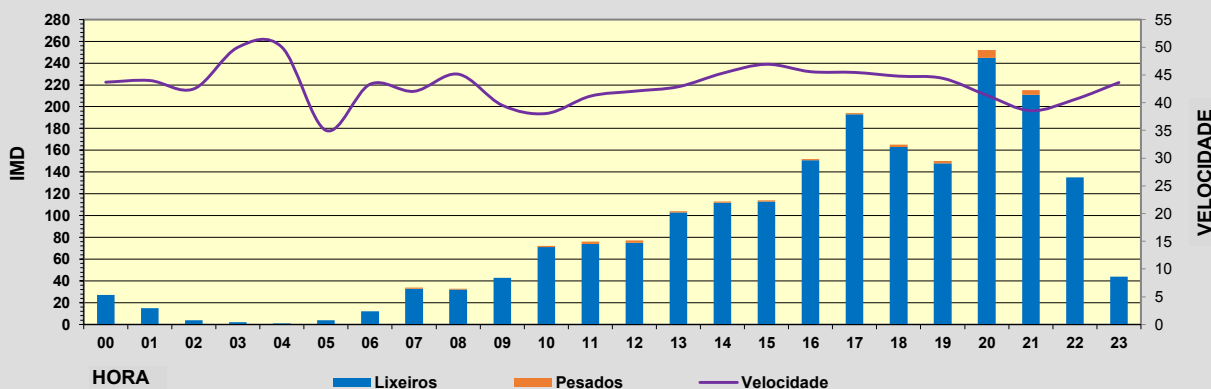
Observacións:

PLAN DE ESTACIONES DE AFORO EN ESTRADAS DA REDE DA DEPUTACIÓN PROVINCIAL DE PONTEVEDRA 2017

Estación:	EP1308	NEUMÁTICA	Estrada:	EP-1308	Coord. UTM X:	4232358,00
Nome:	Acceso á praia de Lagos		P.q.:	0+380	Coord. UTM Y:	-880999,00
Treito:	Acceso á praia de Lagos		Día:	14/07/2017	Datum:	WGS84
Concello:	Bueu		Día semana:	Venres		
IMD:	2.038	Distribución:	50%-50%	% pesados:	1,32%	

Aforo por día

Hora	Lixeiros	Pesados	% pesados	Velocidade
00	27	0	0,0%	44
01	15	0	0,0%	44
02	4	0	0,0%	43
03	2	0	0,0%	50
04	1	0	0,0%	50
05	4	0	0,0%	35
06	12	0	0,0%	43
07	33	1	2,9%	42
08	32	1	3,0%	45
09	43	0	0,0%	40
10	71	1	1,4%	38
11	74	2	2,6%	41
12	75	2	2,6%	42
13	103	1	1,0%	43
14	112	1	0,9%	45
15	113	1	0,9%	47
16	151	1	0,7%	46
17	193	1	0,5%	45
18	163	2	1,2%	45
19	148	2	1,3%	44
20	245	7	2,8%	41
21	211	4	1,9%	39
22	135	0	0,0%	41
23	44	0	0,0%	44
TOTAL	2.011	27		
MEDIA HORARIA	84	1	1,3%	43



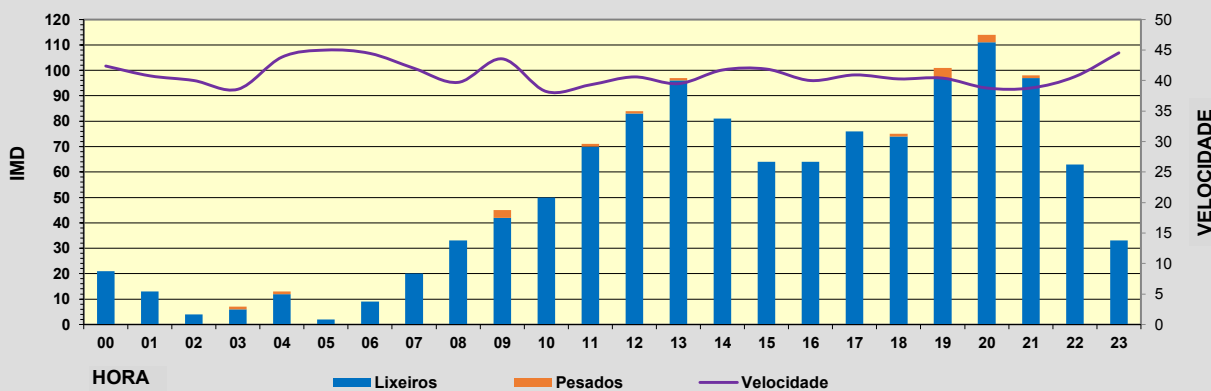

Observacións:

PLAN DE ESTACIONES DE AFORO EN ESTRADAS DA REDE DA DEPUTACIÓN PROVINCIAL DE PONTEVEDRA 2017

Estación:	EP1309	NEUMÁTICA	Estrada:	EP1309	Coord. UTM X:	4233051,00
Nome:	Acceso á praia de Beluso		P.q.:	0+450	Coord. UTM Y:	-879789,00
Treito:	Acceso á praia de Beluso		Día:	17/07/2017	Datum:	WGS84
Concello:	Bueu		Día semana:	Luns		
IMD:	1.238	Distribución:	51%-49%	% pesados:	1,37%	

Aforo por día

Hora	Lixeiros	Pesados	% pesados	Velocidade
00	21	0	0,0%	42
01	13	0	0,0%	41
02	4	0	0,0%	40
03	6	1	14,3%	39
04	12	1	7,7%	44
05	2	0	0,0%	45
06	9	0	0,0%	44
07	20	0	0,0%	42
08	33	0	0,0%	40
09	42	3	6,7%	44
10	50	0	0,0%	38
11	70	1	1,4%	39
12	83	1	1,2%	41
13	96	1	1,0%	39
14	81	0	0,0%	42
15	64	0	0,0%	42
16	64	0	0,0%	40
17	76	0	0,0%	41
18	74	1	1,3%	40
19	97	4	4,0%	40
20	111	3	2,6%	39
21	97	1	1,0%	39
22	63	0	0,0%	41
23	33	0	0,0%	45
TOTAL	1.221	17		
MEDIA HORARIA	51	1	1,4%	41



Observacións:

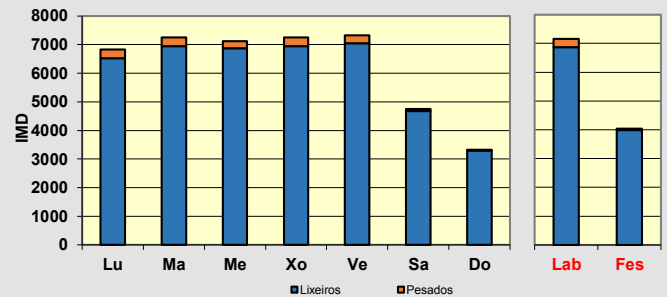
PLAN DE ESTACIÓN DE AFORO EN ESTRADAS DA REDE DA DEPUTACIÓN PROVINCIAL DE PONTEVEDRA 2017

Estación:	EP2001	NEUMÁTICA	Estrada:	EP2001	Coord. UTM X:	4221062,00
Nome:	O Calvario-A Garrida		P.q.:	2+400	Coord. UTM Y:	-869615,00
Treito:	O Calvario-A Garrida. Treito I		Día inicial:	16/06/2017	Datum:	WGS84
Concello:	Vigo		Día final:	23/05/2017		
IMD:	6.267	Distribución:	69%-31%	% pesados:	3,5%	



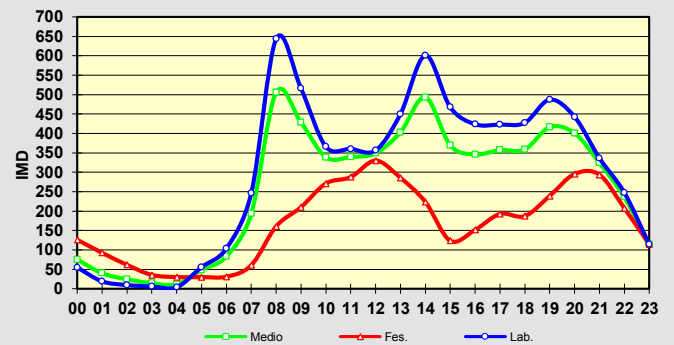
Aforo por semana

	Lixeiros	Pesados	% Pes.	Velocidade
Lu	6.529	304	4,4%	48
Ma	6.951	302	4,2%	49
Me	6.869	249	3,5%	49
Xo	6.949	307	4,2%	48
Ve	7.054	279	3,8%	49
Sa	4.681	69	1,5%	49
Do	3.300	29	0,9%	52
Lab	6.870	288	4,0%	48
Fes	3.991	49	1,2%	50



Día medio

	Lab.	Fes.	Medio	Velocidade
00	55	126	75	51
01	19	93	40	52
02	9	62	24	53
03	6	36	14	54
04	4	30	11	56
05	56	30	48	56
06	104	31	83	56
07	246	61	193	53
08	643	161	505	44
09	516	210	428	48
10	366	271	339	48
11	360	288	339	48
12	356	330	349	49
13	450	286	403	50
14	601	224	493	45
15	468	124	369	50
16	424	152	346	50
17	423	193	357	50
18	427	187	359	50
19	487	239	416	49
20	443	296	401	49
21	336	294	324	48
22	248	208	236	49
23	114	115	114	51
TOTAL	7.159	4.040	6.267	
MEDIA HORARIA	298	168	261	50



Observacións:

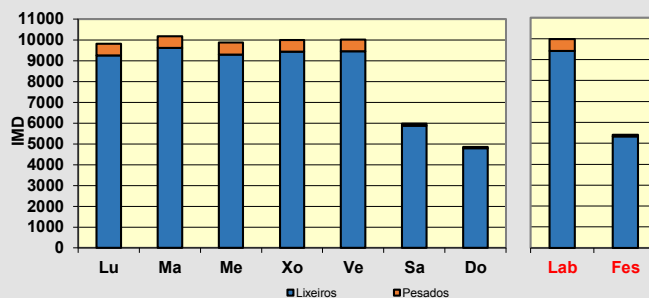
PLAN DE ESTACIÓN DE AFORO EN ESTRADAS DA REDE DA DEPUTACIÓN PROVINCIAL DE PONTEVEDRA 2017

Estación:	EP2001	NEUMÁTICA	Estrada:	EP2001	Coord. UTM X:	4216491,00
Nome:	O Calvario-A Garrida		P.q.:	11+700	Coord. UTM Y:	-871751,00
Treito:	O Calvario-A Garrida. Treito II		Día inicial:	23/06/2017	Datum:	WGS84
Concello:	Vigo		Día final:	30/06/2017		
IMD:	8.671	Distribución:	46%-54%	% pesados:	4,9%	



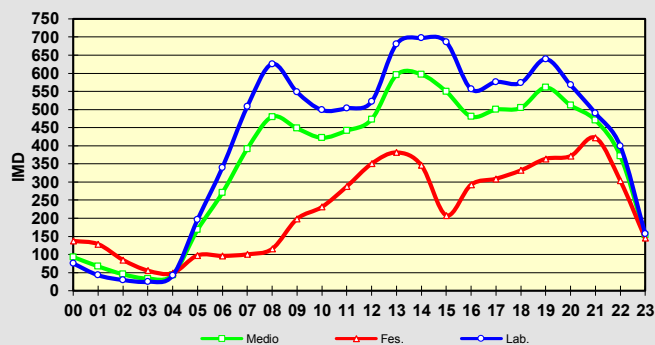
Aforo por semana

	Lixeiros	Pesados	% Pes.	Velocidade
Lu	9.246	575	5,9%	52
Ma	9.618	556	5,5%	51
Me	9.294	587	5,9%	51
Xo	9.431	568	5,7%	52
Ve	9.462	550	5,5%	52
Sa	5.864	104	1,7%	54
Do	4.795	50	1,0%	53
Lab	9.410	567	5,7%	52
Fes	5.330	77	1,4%	54



Día medio

	Lab.	Fes.	Medio	Velocidade
00	75	138	93	55
01	43	129	67	56
02	30	85	45	57
03	25	56	33	59
04	42	49	44	59
05	196	98	168	58
06	340	96	270	57
07	508	101	392	54
08	626	116	480	51
09	548	198	448	51
10	499	231	422	50
11	503	288	442	51
12	522	351	473	51
13	681	382	595	52
14	697	346	597	51
15	686	208	550	52
16	556	293	481	53
17	576	309	500	52
18	573	332	504	51
19	639	364	561	51
20	568	372	512	51
21	490	422	470	52
22	399	304	372	53
23	157	145	153	55
TOTAL	9.977	5.407	8.671	
MEDIA HORARIA	416	225	361	53



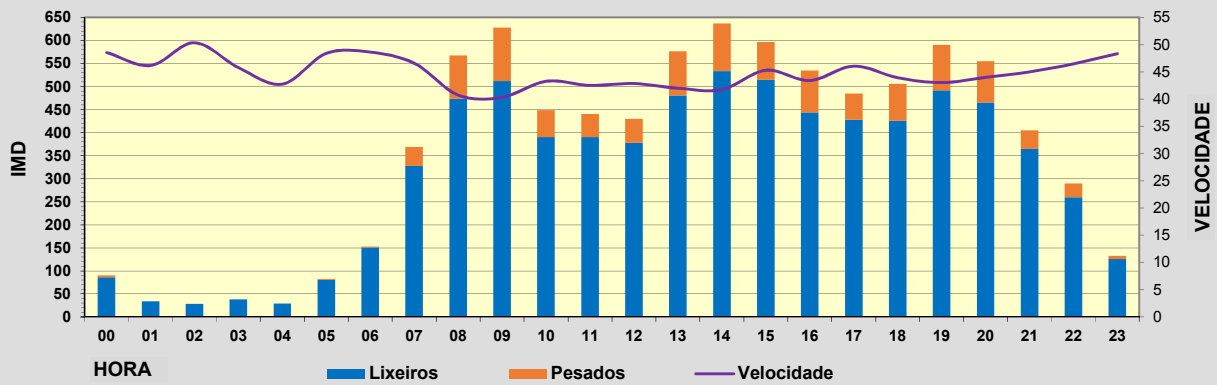
Observacións:

PLAN DE ESTACIÓNS DE AFORO EN ESTRADAS DA REDE DA DEPUTACIÓN PROVINCIAL DE PONTEVEDRA 2017

Estación:	EP2002	NEUMÁTICA	Estrada:	EP2002	Coord. UTM X:	4222297,00
Nome:	Gran Vía - avd. de Madrid		P.q.:	0+900	Coord. UTM:	-871718,00
Treito:	Gran Vía - avd. de Madrid		Día:	14/06/2017	Datum:	WGS84
Concello:	Vigo		Día semana:	Mércores		
IMD:	8.650	Distribución:	49%-51%	% pesados:	13,8%	

Aforo por día

Hora	Lixeiros	Pesados	% pesados	Velocidade
00	86	4	4,4%	49
01	34	0	0,0%	46
02	28	0	0,0%	50
03	38	0	0,0%	46
04	29	0	0,0%	43
05	80	2	2,4%	48
06	151	2	1,3%	49
07	328	41	11,1%	47
08	474	94	16,5%	41
09	512	116	18,5%	40
10	391	58	12,9%	43
11	391	50	11,3%	43
12	378	52	12,1%	43
13	481	96	16,6%	42
14	534	103	16,2%	42
15	515	82	13,7%	45
16	444	91	17,0%	43
17	428	57	11,8%	46
18	426	80	15,8%	44
19	492	99	16,8%	43
20	466	89	16,0%	44
21	365	40	9,9%	45
22	260	30	10,3%	46
23	126	7	5,3%	48
TOTAL	7.457	1.193		
MEDIA HORARIA	311	50	13,8%	45



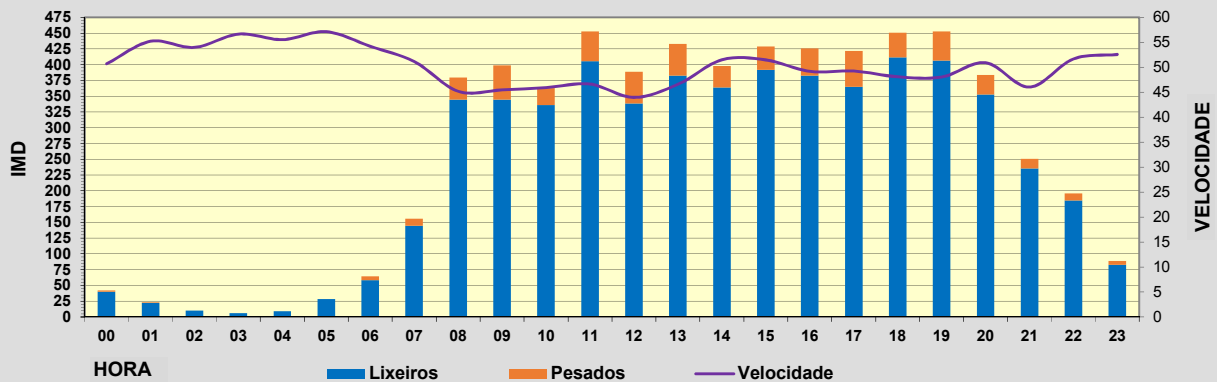

Observacións:

PLAN DE ESTACIÓNS DE AFORO EN ESTRADAS DA REDE DA DEPUTACIÓN PROVINCIAL DE PONTEVEDRA 2017

Estación:	EP2003	NEUMÁTICA	Estrada:	EP2003	Coord. UTM X:	4219391,00
Nome:	Coruxo - Canido		P.q.:	0+295	Coord. UTM Y:	-87764,00
Treito:	Coruxo - Canido		Día:	14/06/2017	Datum:	WGS84
Concello:	Vigo		Día semana:	Mércores		
IMD:	6.254	Distribución:	53%-47%	% pesados:	9,6%	

Aforo por día

Hora	Lixeiros	Pesados	% pesados	Velocidade
00	40	2	4,8%	51
01	22	1	4,3%	55
02	10	0	0,0%	54
03	6	0	0,0%	57
04	9	0	0,0%	56
05	28	0	0,0%	57
06	58	6	9,4%	54
07	145	11	7,1%	51
08	345	35	9,2%	45
09	345	54	13,5%	45
10	336	27	7,4%	46
11	406	47	10,4%	47
12	339	50	12,9%	44
13	383	50	11,5%	47
14	364	34	8,5%	52
15	392	37	8,6%	51
16	383	43	10,1%	49
17	365	57	13,5%	49
18	412	39	8,6%	48
19	407	46	10,2%	48
20	353	31	8,1%	51
21	236	15	6,0%	46
22	185	11	5,6%	52
23	83	6	6,7%	53
TOTAL	5.652	602		
MEDIA HORARIA	236	25	9,6%	50


Observacións:

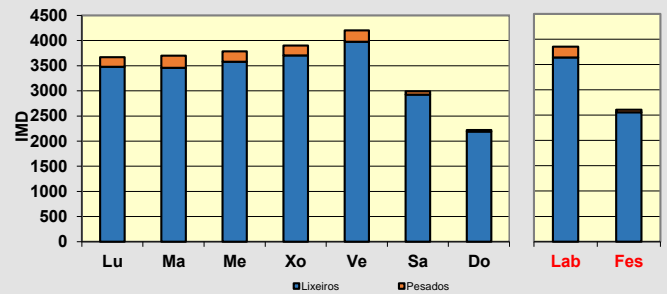
PLAN DE ESTACIONS DE AFORO EN ESTRADAS DA REDE DA DEPUTACIÓN PROVINCIAL DE PONTEVEDRA 2017

Estación:	EP2004	NEUMÁTICA	Estrada:	EP2004	Coord. UTM X:	4219499,00
Nome:	Beade - Carneiras		P.q.:	1+010	Coord. UTM Y:	-871611,00
Treito:	Beade - Carneiras		Día inicial:	23/06/2017	Datum:	WGS84
Concello:	Vigo		Día final:	30/06/2017		
IMD:	3.497	Distribución:	51%-49%	% pesados:	4,8%	



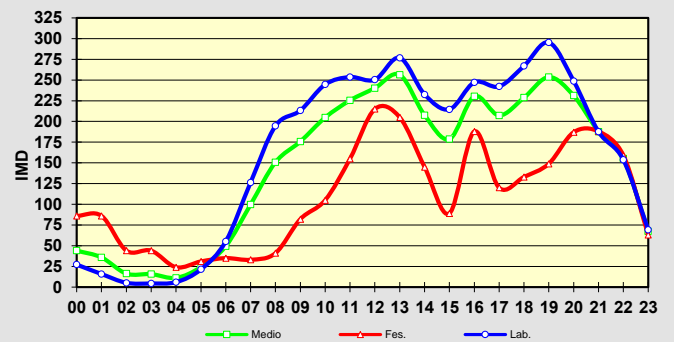
Aforo por semana

	Lixeiros	Pesados	% Pes.	Velocidade
Lu	3.478	194	5,3%	59
Ma	3.458	244	6,6%	59
Me	3.581	204	5,4%	59
Xo	3.706	195	5,0%	59
Ve	3.976	229	5,4%	60
Sa	2.925	67	2,2%	62
Do	2.189	33	1,5%	60
Lab	3.640	213	5,5%	60
Fes	2.557	50	1,9%	61



Día medio


	Lab.	Fes.	Medio	Velocidade
00	27	86	44	63
01	16	86	36	61
02	5	44	16	59
03	4	44	16	65
04	6	24	11	65
05	21	31	24	66
06	55	35	49	62
07	126	33	100	62
08	195	41	151	61
09	213	82	176	59
10	245	105	205	58
11	254	155	225	58
12	250	215	240	59
13	277	205	256	61
14	233	145	208	61
15	215	89	179	62
16	247	188	230	60
17	242	120	207	59
18	267	133	229	59
19	295	149	254	60
20	249	187	231	60
21	188	188	188	60
22	154	159	155	59
23	69	63	67	61
TOTAL	3.853	2.607	3.497	
MEDIA HORARIA	161	109	146	61



Observacións:

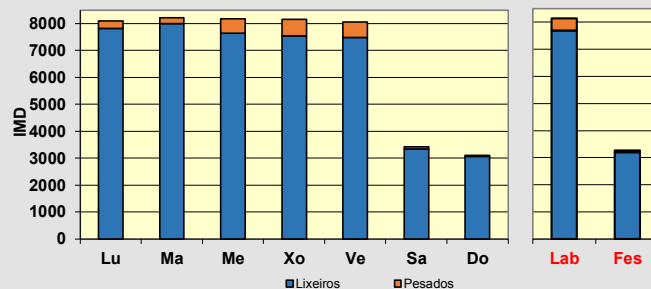
PLAN DE ESTACIÓN DE AFORO EN ESTRADAS DA REDE DA DEPUTACIÓN PROVINCIAL DE PONTEVEDRA 2017

Estación:	EP2005	NEUMÁTICA	Estrada:	EP2005	Coord. UTM X:	4220681,00
Nome:	Meixoeiro-CUVI		P.q.:	0+290	Coord. UTM Y:	-867041,00
Treito:	Meixoeiro-CUVI. Treito I		Día inicial:	23/06/2017	Datum:	WGS84
Concello:	Vigo		Día final:	30/06/2017		
IMD:	6.749	Distribución:	43%-57%	% pesados:	5,0%	



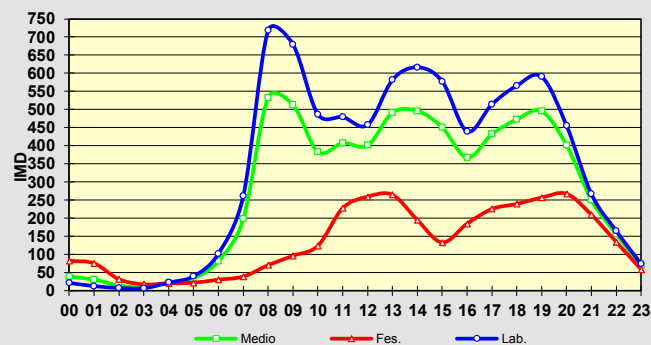
Aforo por semana

	Lixeiros	Pesados	% Pes.	Velocidade
Lu	7.819	282	3,5%	57
Ma	7.992	221	2,7%	67
Me	7.637	539	6,6%	67
Xo	7.543	616	7,5%	67
Ve	7.480	578	7,2%	72
Sa	3.337	92	2,7%	70
Do	3.064	41	1,3%	68
Lab	7.694	447	5,5%	67
Fes	3.201	67	2,0%	69



Día medio


	Lab.	Fes.	Medio	Velocidade
00	22	83	39	69
01	13	76	31	69
02	8	32	14	72
03	7	18	10	68
04	22	21	22	74
05	40	22	35	73
06	102	31	82	72
07	261	39	198	69
08	718	71	533	68
09	680	97	513	68
10	487	124	383	67
11	479	228	407	67
12	458	260	401	67
13	582	265	491	67
14	616	195	496	67
15	577	133	450	68
16	440	185	367	67
17	514	226	432	67
18	566	240	473	66
19	590	257	495	67
20	456	268	402	68
21	267	210	250	68
22	164	135	156	70
23	74	59	70	68
TOTAL	8.141	3.267	6.749	
MEDIA HORARIA	339	136	281	69



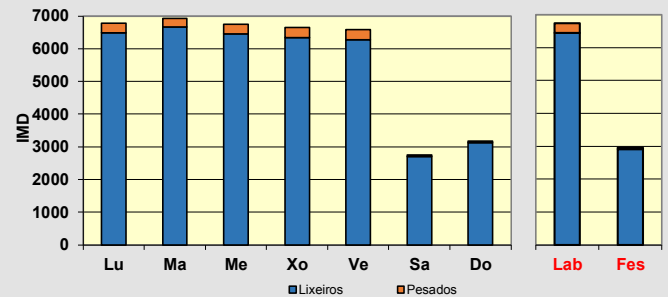
Observacións:

PLAN DE ESTACIONES DE AFORO EN ESTRADAS DA REDE DA DEPUTACIÓN PROVINCIAL DE PONTEVEDRA 2017

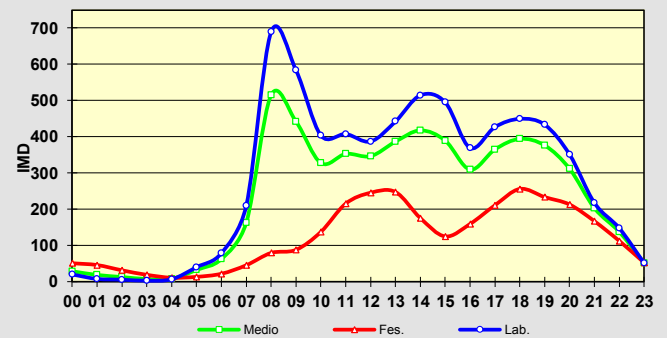
Estación:	EP2005	NEUMÁTICA	Estrada:	EP2005	Coord. UTM X:	4217488,00
Nome:	Meixoeiro-CUVI		P.q.:	4+200	Coord. UTM Y:	-867201,00
Treito:	Meixoeiro-CUVI. Treito II		Día inicial:	23/06/2017	Datum:	WGS84
Concello:	Vigo		Día final:	30/06/2017		
IMD:	5.660	Distribución:	55%-45%		% pesados:	4,0%


Aforo por semana

	Lixeiros	Pesados	% Pes.	Velocidade
Lu	6.482	301	4,4%	71
Ma	6.662	267	3,9%	65
Me	6.464	290	4,3%	66
Xo	6.342	311	4,7%	66
Ve	6.278	304	4,6%	72
Sa	2.703	43	1,6%	67
Do	3.122	49	1,5%	68
Lab	6.446	295	4,4%	68
Fes	2.913	46	1,6%	70


Día medio

	Lab.	Fes.	Medio	Velocidade
00	20	51	29	73
01	8	46	19	71
02	6	32	13	73
03	3	19	7	73
04	7	11	8	71
05	40	14	33	72
06	79	22	63	72
07	210	46	163	70
08	689	80	515	70
09	583	88	442	69
10	403	138	327	69
11	408	216	353	67
12	387	246	347	67
13	442	248	387	68
14	514	176	418	68
15	495	125	389	68
16	369	160	309	67
17	427	211	365	67
18	449	256	394	66
19	433	234	376	67
20	351	213	312	68
21	217	167	203	68
22	148	113	138	71
23	51	53	52	72
TOTAL	6.740	2.959	5.660	
MEDIA HORARIA	281	123	236	70

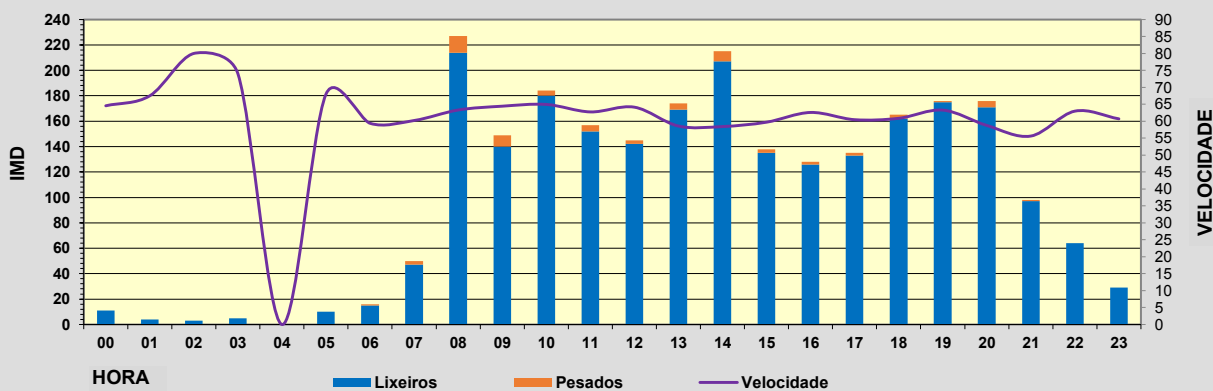

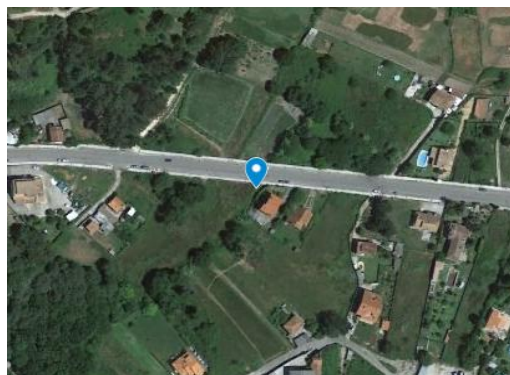

Observacións:

PLAN DE ESTACIONES DE AFORO EN ESTRADAS DA REDE DA DEPUTACIÓN PROVINCIAL DE PONTEVEDRA 2017

Estación:	EP2101	NEUMÁTICA	Estrada:	EP2101	Coord. UTM X:	4213863,00
Nome:	Acceso a Ceán		P.q.:	0+200	Coord. UTM Y:	-88033,00
Treito:	Acceso a Ceán		Día:	13/06/2017	Datum:	WGS84
Concello:	Nigrán		Día semana:	Martes		
IMD:	2.459	Distribución:	52%-48%	% pesados:	2,77%	

Aforo por día

Hora	Lixeiros	Pesados	% pesados	Velocidade
00	11	0	0,0%	65
01	4	0	0,0%	68
02	3	0	0,0%	80
03	5	0	0,0%	74
04	0	0	0,0%	0
05	10	0	0,0%	68
06	15	1	6,3%	59
07	47	3	6,0%	60
08	214	13	5,7%	63
09	140	9	6,0%	64
10	180	4	2,2%	65
11	152	5	3,2%	63
12	142	3	2,1%	64
13	169	5	2,9%	59
14	207	8	3,7%	58
15	135	3	2,2%	60
16	126	2	1,6%	63
17	133	2	1,5%	60
18	162	3	1,8%	61
19	175	1	0,6%	63
20	171	5	2,8%	59
21	97	1	1,0%	56
22	64	0	0,0%	63
23	29	0	0,0%	61
TOTAL	2.391	68		
MEDIA HORARIA	100	3	2,8%	61



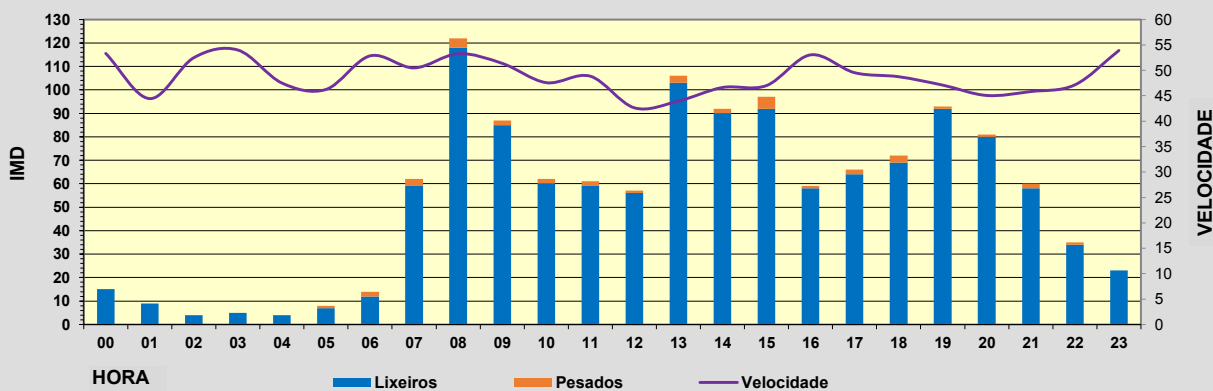
Observacións:

PLAN DE ESTACIONES DE AFORO EN ESTRADAS DA REDE DA DEPUTACIÓN PROVINCIAL DE PONTEVEDRA 2017

Estación:	EP2102	NEUMÁTICA	Estrada:	EP2102	Coord. UTM X:	4214599,00
Nome:	Nigrán-Vincios		P.q.:	0+100	Coord. UTM Y:	-878789,00
Treito:	Nigrán-Vincios		Día:	13/06/2017	Datum:	WGS84
Concello:	Nigrán		Día semana:	Martes		
IMD:	1.294	Distribución:	50%-50%	% pesados:	2,94%	

Aforo por día

Hora	Lixeiros	Pesados	% pesados	Velocidade
00	15	0	0,0%	53
01	9	0	0,0%	44
02	4	0	0,0%	53
03	5	0	0,0%	54
04	4	0	0,0%	48
05	7	1	12,5%	46
06	12	2	14,3%	53
07	59	3	4,8%	50
08	118	4	3,3%	53
09	85	2	2,3%	51
10	60	2	3,2%	48
11	59	2	3,3%	49
12	56	1	1,8%	43
13	103	3	2,8%	44
14	90	2	2,2%	47
15	92	5	5,2%	47
16	58	1	1,7%	53
17	64	2	3,0%	50
18	69	3	4,2%	49
19	92	1	1,1%	47
20	80	1	1,2%	45
21	58	2	3,3%	46
22	34	1	2,9%	47
23	23	0	0,0%	54
TOTAL	1.256	38		
MEDIA HORARIA	52	2	2,9%	49



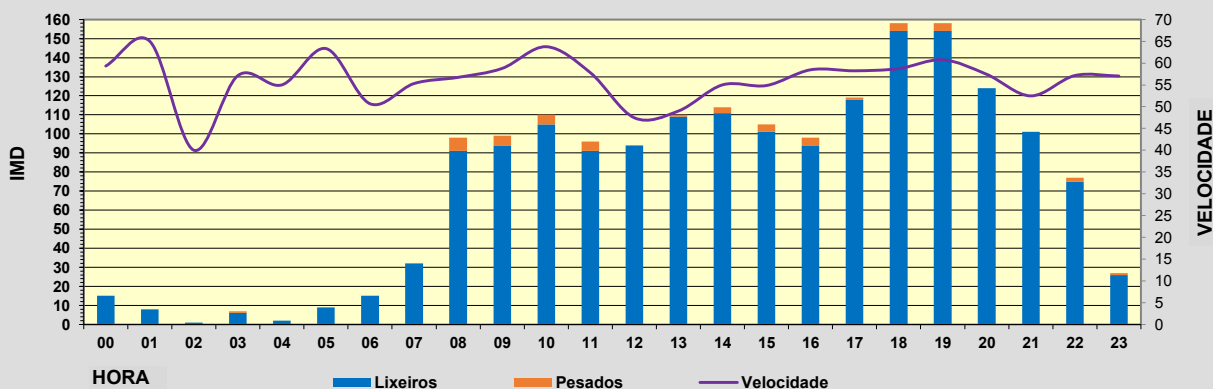
Observacións:

PLAN DE ESTACIONES DE AFORO EN ESTRADAS DA REDE DA DEPUTACIÓN PROVINCIAL DE PONTEVEDRA 2017

Estación:	EP2103	NEUMÁTICA	Estrada:	EP2103	Coord. UTM X:	421605,00
Nome:	Priegue-Prado		P.q.:	0+700	Coord. UTM Y:	-880956,00
Treito:	Priegue-Prado		Día:	13/06/2017	Datum:	WGS84
Concello:	Nigrán		Día semana:	Martes		
IMD:	1.777	Distribución:	52%-48%	% pesados:	2,64%	

Aforo por día

Hora	Lixeiros	Pesados	% pesados	Velocidade
00	15	0	0,0%	59
01	8	0	0,0%	65
02	1	0	0,0%	40
03	6	1	14,3%	57
04	2	0	0,0%	55
05	9	0	0,0%	63
06	15	0	0,0%	51
07	32	0	0,0%	55
08	91	7	7,1%	57
09	94	5	5,1%	59
10	105	5	4,5%	64
11	91	5	5,2%	58
12	94	0	0,0%	47
13	109	1	0,9%	49
14	111	3	2,6%	55
15	101	4	3,8%	55
16	94	4	4,1%	58
17	118	1	0,8%	58
18	154	4	2,5%	59
19	154	4	2,5%	61
20	124	0	0,0%	57
21	101	0	0,0%	52
22	75	2	2,6%	57
23	26	1	3,7%	57
TOTAL	1.730	47		
MEDIA HORARIA	72	2	2,6%	56



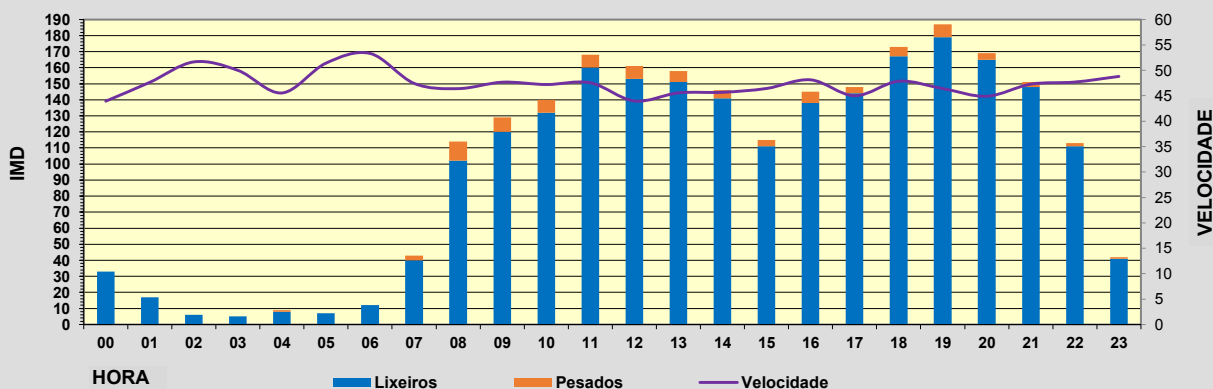
Observacións:

PLAN DE ESTACIONES DE AFORO EN ESTRADAS DA REDE DA DEPUTACIÓN PROVINCIAL DE PONTEVEDRA 2017

Estación:	EP2104	NEUMÁTICA	Estrada:	EP2104	Coord. UTM X:	4214869,00
Nome:	Panxón-Patos		P.q.:	0+600	Coord. UTM Y:	-882564,00
Treito:	Panxón-Patos		Día:	13/06/2017	Datum:	WGS84
Concello:	Nigrán		Día semana:	Martes		
IMD:	2.391	Distribución:	47%-53%	% pesados:	4,18%	

Aforo por día

Hora	Lixeiros	Pesados	% pesados	Velocidade
00	33	0	0,0%	44
01	17	0	0,0%	48
02	6	0	0,0%	52
03	5	0	0,0%	50
04	8	1	11,1%	46
05	7	0	0,0%	51
06	12	0	0,0%	53
07	40	3	7,0%	47
08	102	12	10,5%	46
09	120	9	7,0%	48
10	132	8	5,7%	47
11	160	8	4,8%	48
12	153	8	5,0%	44
13	151	7	4,4%	46
14	141	5	3,4%	46
15	111	4	3,5%	46
16	138	7	4,8%	48
17	144	4	2,7%	45
18	167	6	3,5%	48
19	179	8	4,3%	46
20	165	4	2,4%	45
21	148	3	2,0%	47
22	111	2	1,8%	48
23	41	1	2,4%	49
TOTAL	2.291	100		
MEDIA HORARIA	95	4	4,2%	47



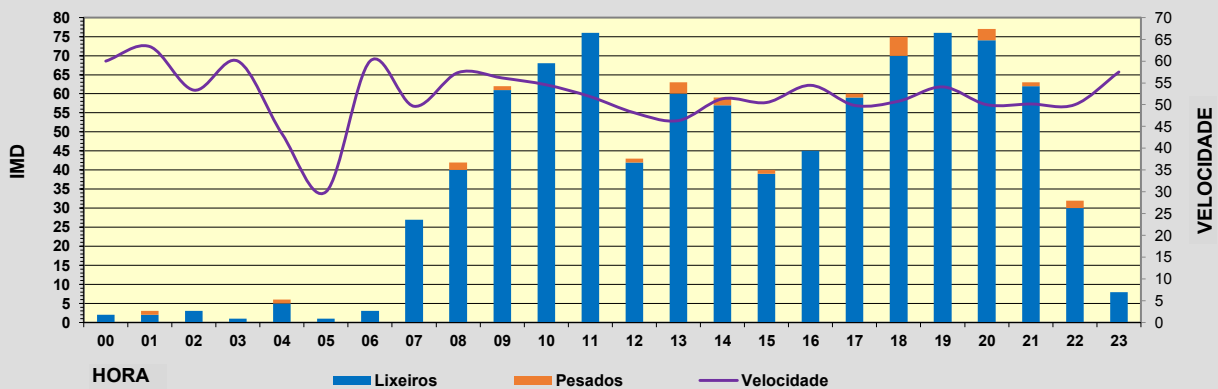
Observacións:

PLAN DE ESTACIONES DE AFORO EN ESTRADAS DA REDE DA DEPUTACIÓN PROVINCIAL DE PONTEVEDRA 2017

Estación:	EP2105	NEUMÁTICA	Estrada:	EP2105	Coord. UTM X:	421501,00
Nome:	Panxón-O Monteferro		P.q.:	0+550	Coord. UTM Y:	-88322,00
Treito:	Panxón-O Monteferro		Día:	13/06/2017	Datum:	WGS84
Concello:	Nigrán		Día semana:	Martes		
IMD:	935	Distribución:	51%-49%	% pesados:	2,57%	

Aforo por día

Hora	Lixeiros	Pesados	% pesados	Velocidade
00	2	0	0,0%	60
01	2	1	33,3%	63
02	3	0	0,0%	53
03	1	0	0,0%	60
04	5	1	16,7%	43
05	1	0	0,0%	30
06	3	0	0,0%	60
07	27	0	0,0%	50
08	40	2	4,8%	57
09	61	1	1,6%	56
10	68	0	0,0%	55
11	76	0	0,0%	52
12	42	1	2,3%	48
13	60	3	4,8%	46
14	57	2	3,4%	51
15	39	1	2,5%	51
16	45	0	0,0%	54
17	59	1	1,7%	50
18	70	5	6,7%	51
19	76	0	0,0%	54
20	74	3	3,9%	50
21	62	1	1,6%	50
22	30	2	6,3%	50
23	8	0	0,0%	58
TOTAL	911	24		
MEDIA HORARIA	38	1	2,6%	52



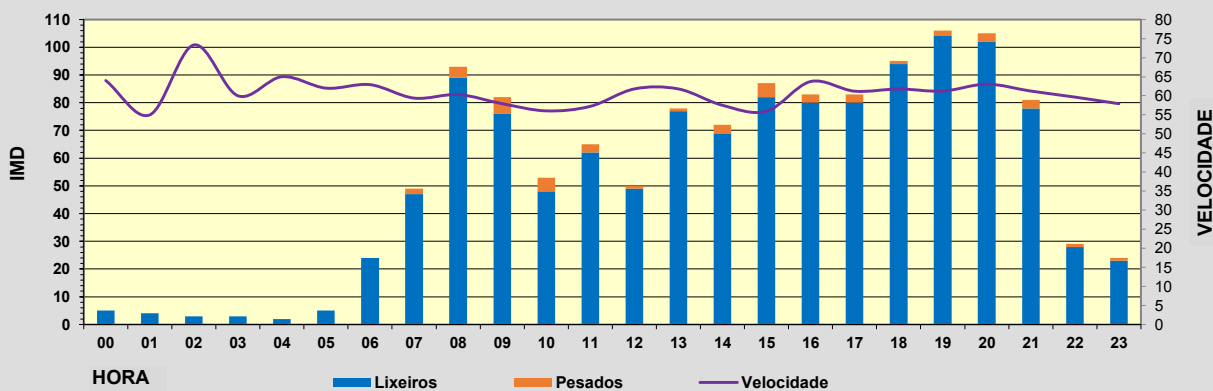
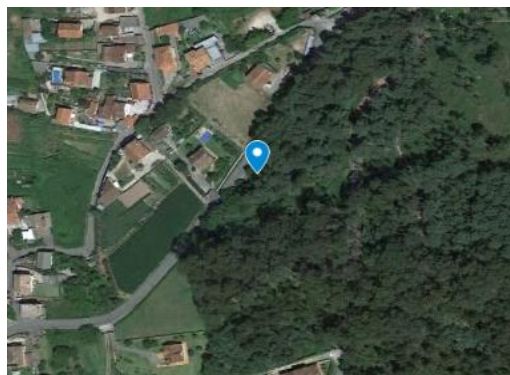
Observacións:

PLAN DE ESTACIONES DE AFORO EN ESTRADAS DA REDE DA DEPUTACIÓN PROVINCIAL DE PONTEVEDRA 2017

Estación:	EP2106	NEUMÁTICA	Estrada:	EP2106	Coord. UTM X:	4213005,00
Nome:	A Ramallosa-Parada		P.q.:	2+700	Coord. UTM Y:	-878378,00
Treito:	A Ramallosa-Parada		Día:	13/06/2017	Datum:	WGS84
Concello:	Nigrán		Día semana:	Martes		
IMD:	1.281	Distribución:	49%-51%	% pesados:	3,67%	

Aforo por día

Hora	Lixeiros	Pesados	% pesados	Velocidade
00	5	0	0,0%	64
01	4	0	0,0%	55
02	3	0	0,0%	73
03	3	0	0,0%	60
04	2	0	0,0%	65
05	5	0	0,0%	62
06	24	0	0,0%	63
07	47	2	4,1%	59
08	89	4	4,3%	60
09	76	6	7,3%	58
10	48	5	9,4%	56
11	62	3	4,6%	57
12	49	1	2,0%	62
13	77	1	1,3%	62
14	69	3	4,2%	58
15	82	5	5,7%	56
16	80	3	3,6%	64
17	80	3	3,6%	61
18	94	1	1,1%	62
19	104	2	1,9%	61
20	102	3	2,9%	63
21	78	3	3,7%	61
22	28	1	3,4%	60
23	23	1	4,2%	58
TOTAL	1.234	47		
MEDIA HORARIA	51	2	3,7%	61



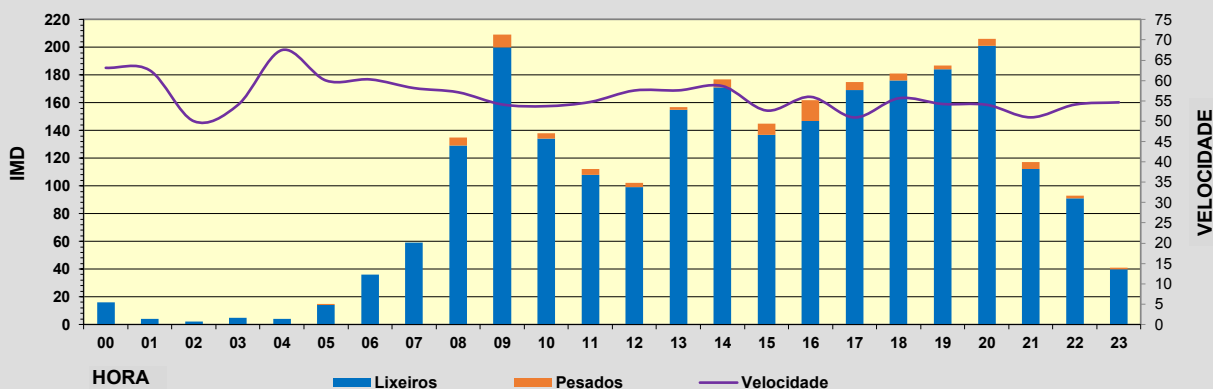
Observacións:

PLAN DE ESTACIONES DE AFORO EN ESTRADAS DA REDE DA DEPUTACIÓN PROVINCIAL DE PONTEVEDRA 2017

Estación:	EP2107	NEUMÁTICA	Estrada:	EP2107	Coord. UTM X:	421217,00
Nome:	A Ramallosa-Parada a Vilariño		P.q.:	0+900	Coord. UTM Y:	-87931,00
Treito:	A Ramallosa-Parada a Vilariño		Día:	13/06/2017	Datum:	WGS84
Concello:	Nigrán		Día semana:	Martes		
IMD:	2.478	Distribución:	48%-52%	% pesados:	3,43%	

Aforo por día

Hora	Lixeiros	Pesados	% pesados	Velocidade
00	16	0	0,0%	63
01	4	0	0,0%	63
02	2	0	0,0%	50
03	5	0	0,0%	54
04	4	0	0,0%	68
05	14	1	6,7%	60
06	36	0	0,0%	60
07	59	0	0,0%	58
08	129	6	4,4%	57
09	200	9	4,3%	54
10	134	4	2,9%	54
11	108	4	3,6%	55
12	99	3	2,9%	58
13	155	2	1,3%	58
14	171	6	3,4%	59
15	137	8	5,5%	53
16	147	15	9,3%	56
17	169	6	3,4%	51
18	176	5	2,8%	56
19	184	3	1,6%	54
20	201	5	2,4%	54
21	112	5	4,3%	51
22	91	2	2,2%	54
23	40	1	2,4%	55
TOTAL	2.393	85		
MEDIA HORARIA	100	4	3,4%	56



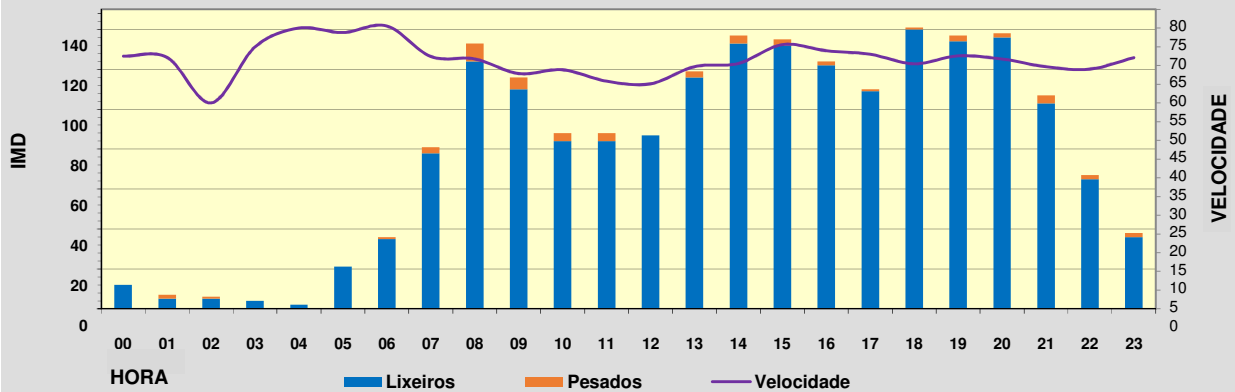

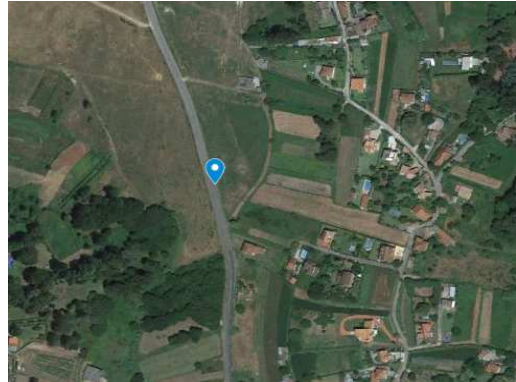
Observacións:

PLAN DE ESTACIÓNS DE AFORO EN ESTRADAS DA REDE DA DEPUTACIÓN PROVINCIAL DE PONTEVEDRA 2017

Estación:	EP2108	NEUMÁTICA	Estrada:	EP2108	Coord. UTM X:	421089,00
Nome:	Acceso a Donas		P.q.:	0+580	Coord. UTM Y:	-87861,00
Treito:	Acceso a Donas		Día:	12/06/2017	Datum:	WGS84
Concello:	Nigrán		Día semana:	Luns		
IMD:	1.934	Distribución:	53%-47%	% pesados:	2,9%	

Aforo por día

Hora	Lixeiros	Pesados	% pesados	Velocidade
00	12	0	0.0%	68
01	5	2	28.6%	67
02	5	1	16.7%	55
03	4	0	0.0%	70
04	2	0	0.0%	75
05	21	0	0.0%	74
06	35	1	2.8%	76
07	78	3	3.7%	67
08	124	9	6.8%	67
09	110	6	5.2%	63
10	84	4	4.5%	64
11	84	4	4.5%	61
12	87	0	0.0%	60
13	116	3	2.5%	65
14	133	4	2.9%	66
15	132	3	2.2%	71
16	122	2	1.6%	69
17	109	1	0.9%	68
18	140	1	0.7%	65
19	134	3	2.2%	68
20	136	2	1.4%	67
21	103	4	3.7%	65
22	65	2	3.0%	64
23	36	2	5.3%	67
TOTAL	1.877	57		
MEDIA HORARIA	78	2	2,9%	67



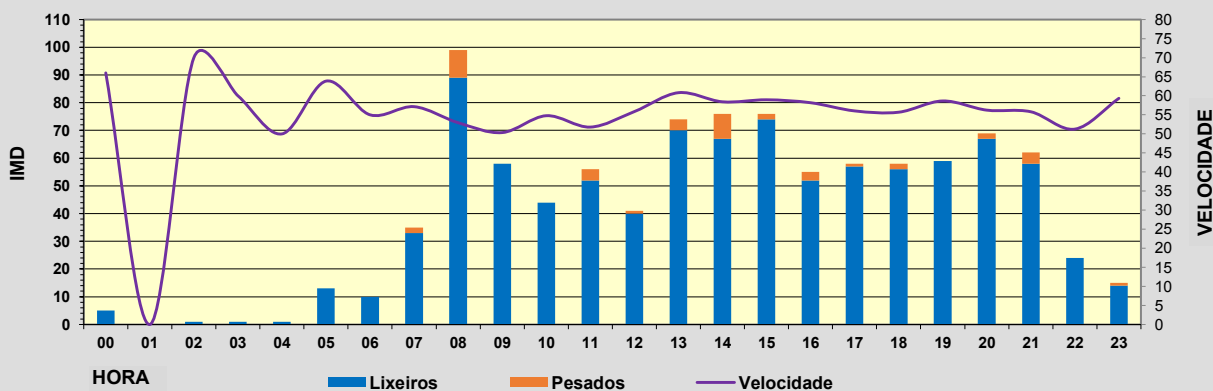


Observacións:

PLAN DE ESTACIONES DE AFORO EN ESTRADAS DA REDE DA DEPUTACIÓN PROVINCIAL DE PONTEVEDRA 2017

Estación:	EP2201	NEUMÁTICA	Estrada:	EP2201	Coord. UTM X:	421083,00
Nome:	Baiona-Baiña-Fontes		P.q.:	1+570	Coord. UTM Y:	-88500,00
Treito:	Baiona-Baiña-Fontes		Día:	12/06/2017	Datum:	WGS84
Concello:	Baiona		Día semana:	Luns		
IMD:	990	Distribución:	52%-48%	% pesados:	4,5%	

Aforo por día

Hora	Lixeiros	Pesados	% pesados	Velocidade
00	5	0	0,0%	66
01	0	0	0,0%	0
02	1	0	0,0%	70
03	1	0	0,0%	60
04	1	0	0,0%	50
05	13	0	0,0%	64
06	10	0	0,0%	55
07	33	2	5,7%	57
08	89	10	10,1%	53
09	58	0	0,0%	50
10	44	0	0,0%	55
11	52	4	7,1%	52
12	40	1	2,4%	56
13	70	4	5,4%	61
14	67	9	11,8%	58
15	74	2	2,6%	59
16	52	3	5,5%	58
17	57	1	1,7%	56
18	56	2	3,4%	56
19	59	0	0,0%	59
20	67	2	2,9%	56
21	58	4	6,5%	56
22	24	0	0,0%	51
23	14	1	6,7%	59
TOTAL	945	45		
MEDIA HORARIA	39	2	4,5%	55



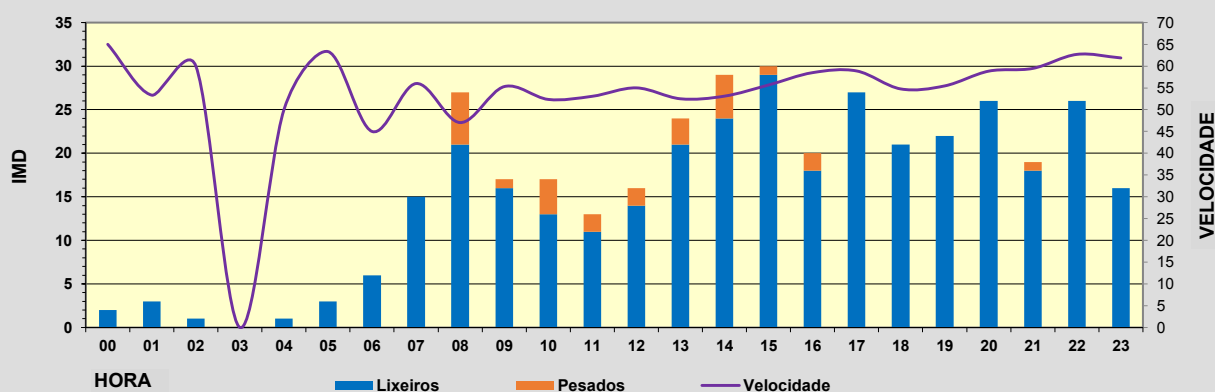
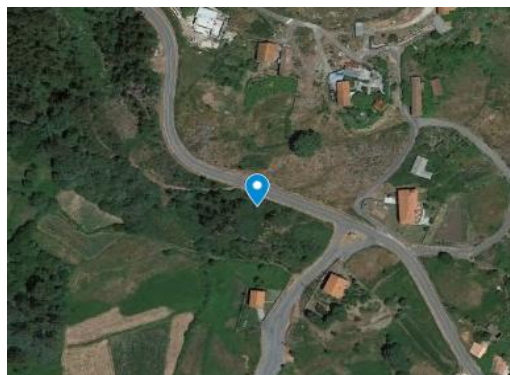
Observacións:

PLAN DE ESTACIONES DE AFORO EN ESTRADAS DA REDE DA DEPUTACIÓN PROVINCIAL DE PONTEVEDRA 2017

Estación:	EP2202	NEUMÁTICA	Estrada:	EP2202	Coord. UTM X:	4201314,00
Nome:	Baiona-Loureza		P.q.:	19+250	Coord. UTM Y:	-882671,00
Treito:	Baiona-Loureza		Día:	09/06/2017	Datum:	WGS84
Concello:	Baiona		Día semana:	Venres		
IMD:	381	Distribución:	48%-52%	% pesados:	7,09%	

Aforo por día

Hora	Lixeiros	Pesados	% pesados	Velocidade
00	2	0	0,0%	65
01	3	0	0,0%	53
02	1	0	0,0%	60
03	0	0	0,0%	0
04	1	0	0,0%	50
05	3	0	0,0%	63
06	6	0	0,0%	45
07	15	0	0,0%	56
08	21	6	22,2%	47
09	16	1	5,9%	55
10	13	4	23,5%	52
11	11	2	15,4%	53
12	14	2	12,5%	55
13	21	3	12,5%	53
14	24	5	17,2%	53
15	29	1	3,3%	56
16	18	2	10,0%	59
17	27	0	0,0%	59
18	21	0	0,0%	55
19	22	0	0,0%	55
20	26	0	0,0%	59
21	18	1	5,3%	59
22	26	0	0,0%	63
23	16	0	0,0%	62
TOTAL	354	27		
MEDIA HORARIA	15	1	7,1%	54



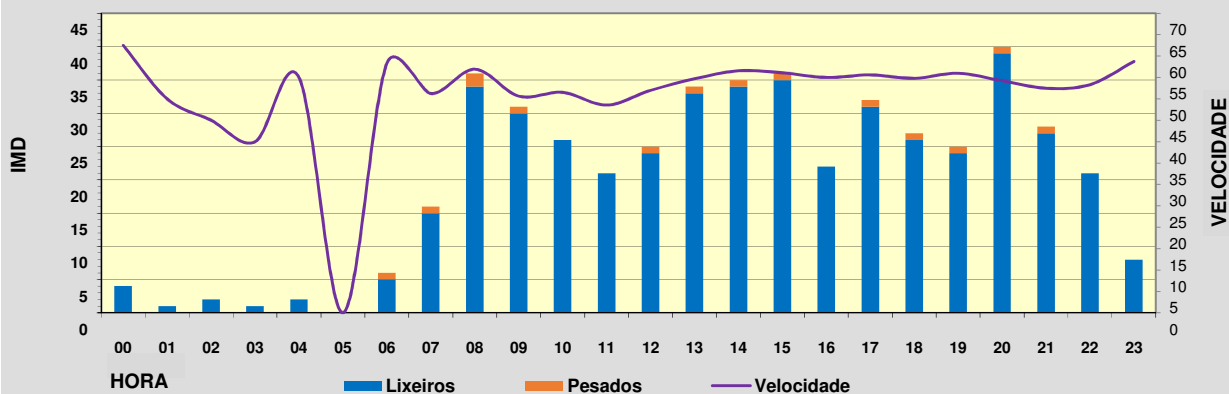

Observacións:

PLAN DE ESTACIÓNS DE AFORO EN ESTRADAS DA REDE DA DEPUTACIÓN PROVINCIAL DE PONTEVEDRA 2017

Estación:	EP2203	NEUMÁTICA	Estrada:	EP2203	Coord. UTM X:	421136,00
Nome:	Barredo-Ep.Baiona-Loureza		P.q.:	3+090	Coord. UTM Y:	-88641,00
Treito:	Barredo-Ep.Baiona-Loureza		Día:	12/06/2017	Datum:	WGS84
Concello:	Baiona		Día semana:	Luns		
IMD:	479	Distribución:	51%-49%	% pesados:	2,9%	

Aforo por día

Hora	Lixeiros	Pesados	% pesados	Velocidade
00	4	0	0.0%	63
01	1	0	0.0%	50
02	2	0	0.0%	45
03	1	0	0.0%	40
04	2	0	0.0%	55
05	0	0	0.0%	0
06	5	1	16.7%	58
07	15	1	6.3%	51
08	34	2	5.6%	57
09	30	1	3.2%	51
10	26	0	0.0%	52
11	21	0	0.0%	49
12	24	1	4.0%	52
13	33	1	2.9%	55
14	34	1	2.9%	57
15	35	1	2.8%	56
16	22	0	0.0%	55
17	31	1	3.1%	56
18	26	1	3.7%	55
19	24	1	4.0%	56
20	39	1	2.5%	54
21	27	1	3.6%	53
22	21	0	0.0%	53
23	8	0	0.0%	59
TOTAL	465	14		
MEDIA HORARIA	19	1	2,9%	51



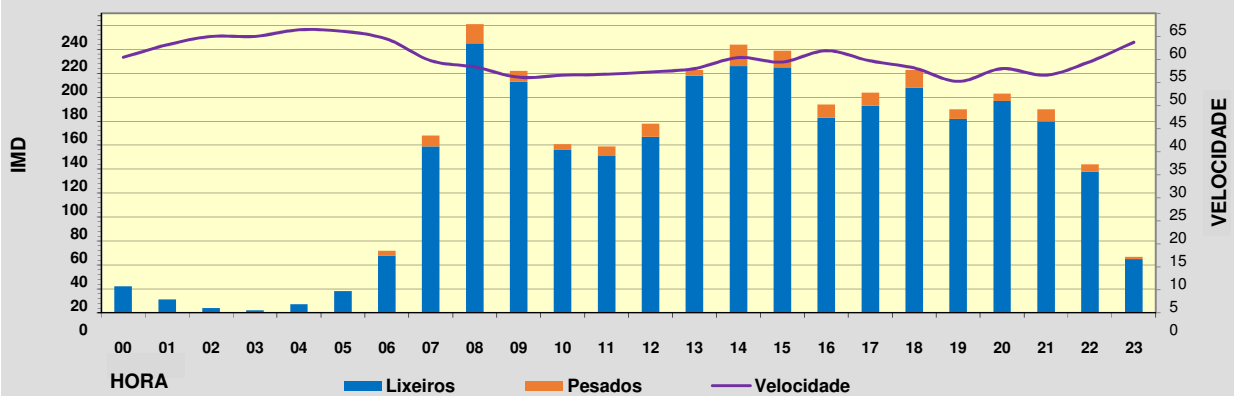
Observacións:

PLAN DE ESTACIÓNS DE AFORO EN ESTRADAS DA REDE DA DEPUTACIÓN PROVINCIAL DE PONTEVEDRA 2017

Estación:	EP2204	NEUMÁTICA	Estrada:	EP2204	Coord. UTM X:	421002,00
Nome:	Sabarís-Belesar		P.q.:	1+220	Coord. UTM Y:	-88164,00
Treito:	Sabarís-Belesar		Día:	12/06/2017	Datum:	WGS84
Concello:	Baiona		Día semana:	Luns		
IMD:	3.046	Distribución:	49%-51%	% pesados:	5,5%	

Aforo por día

Hora	Lixeiros	Pesados	% pesados	Velocidade
00	22	0	0.0%	55
01	11	0	0.0%	58
02	4	0	0.0%	60
03	2	0	0.0%	60
04	7	0	0.0%	61
05	18	0	0.0%	61
06	48	4	7.7%	59
07	139	9	6.1%	55
08	225	16	6.6%	53
09	193	9	4.5%	51
10	136	5	3.5%	52
11	131	8	5.8%	52
12	147	11	7.0%	52
13	198	5	2.5%	53
14	206	18	8.0%	55
15	205	14	6.4%	54
16	163	11	6.3%	57
17	173	11	6.0%	55
18	188	15	7.4%	53
19	162	8	4.7%	50
20	177	6	3.3%	53
21	160	10	5.9%	52
22	118	6	4.8%	55
23	45	2	4.3%	59
TOTAL	2.878	168		
MEDIA HORARIA	120	7	5,5%	55



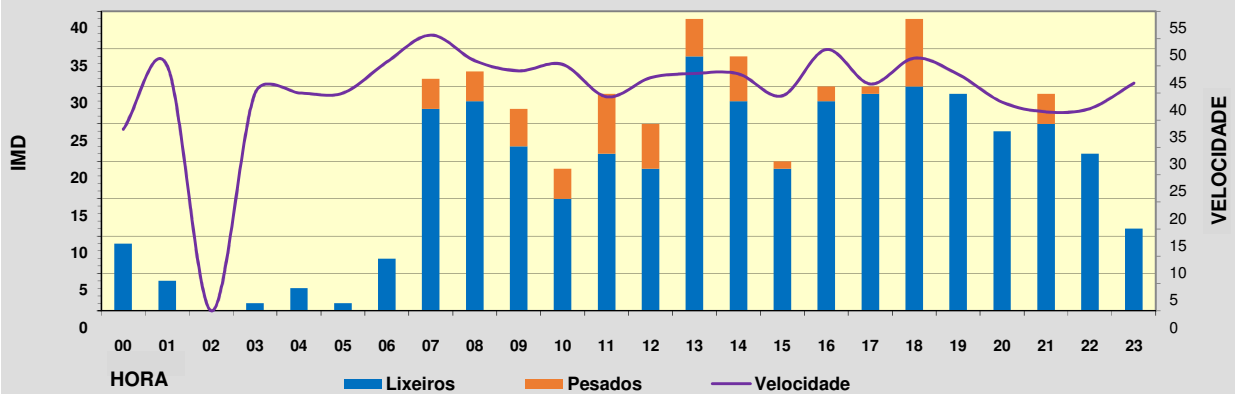
Observacións:

PLAN DE ESTACIÓNS DE AFORO EN ESTRADAS DA REDE DA DEPUTACIÓN PROVINCIAL DE PONTEVEDRA 2017

Estación:	EP2205	NEUMÁTICA	Estrada:	EP2205	Coord. UTM X: 420806,00
Nome:	Ramal á Granxa		P.q.:	1+380	Coord. UTM Y: -88149,00
Treito:	Ramal á Granxa		Día:	12/06/2017	Datum: WGS84
Concello:	Baiona		Día semana:	Luns	
IMD:	494	Distribución:	46%-54%	% pesados:	11,9%

Aforo por día

Hora	Lixeiros	Pesados	% pesados	Velocidade
00	9	0	0.0%	33
01	4	0	0.0%	45
02	0	0	0.0%	0
03	1	0	0.0%	40
04	3	0	0.0%	40
05	1	0	0.0%	40
06	7	0	0.0%	46
07	27	4	12.9%	51
08	28	4	12.5%	46
09	22	5	18.5%	44
10	15	4	21.1%	45
11	21	8	27.6%	39
12	19	6	24.0%	43
13	34	5	12.8%	44
14	28	6	17.6%	44
15	19	1	5.0%	40
16	28	2	6.7%	48
17	29	1	3.3%	42
18	30	9	23.1%	46
19	29	0	0.0%	43
20	24	0	0.0%	38
21	25	4	13.8%	37
22	21	0	0.0%	37
23	11	0	0.0%	42
TOTAL	435	59		
MEDIA HORARIA	18	2	11,9%	41



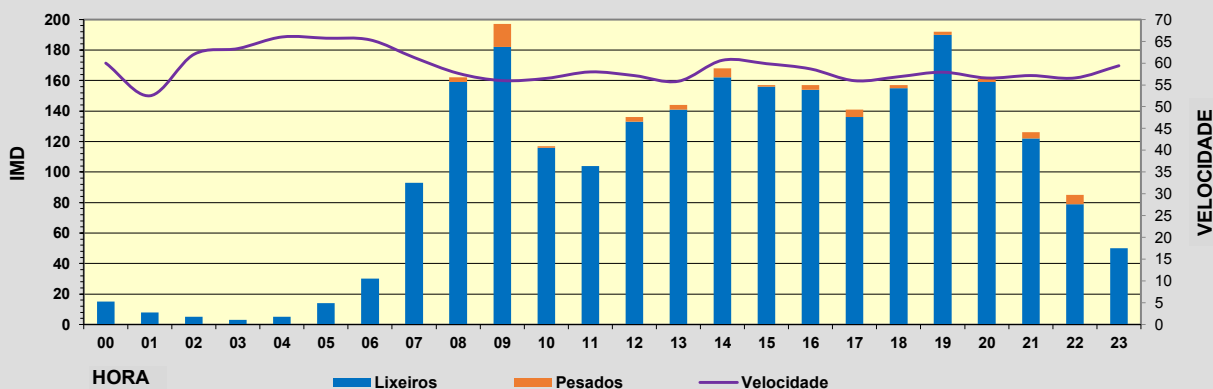
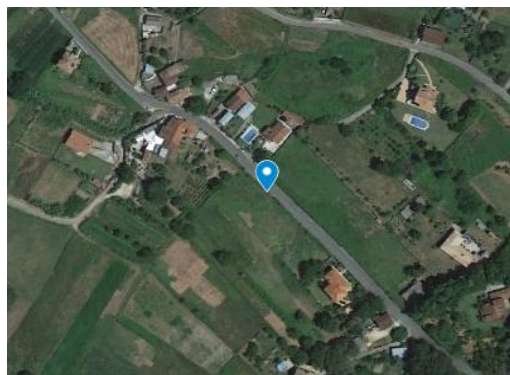
Observacións:

PLAN DE ESTACIONES DE AFORO EN ESTRADAS DA REDE DA DEPUTACIÓN PROVINCIAL DE PONTEVEDRA 2017

Estación:	EP2301	NEUMÁTICA	Estrada:	EP2301	Coord. UTM X:	421089,00
Nome:	Gondomar-Peiteiros		P.q.:	0+400	Coord. UTM Y:	-875568,00
Treito:	Gondomar-Peiteiros		Día:	13/06/2017	Datum:	WGS84
Concello:	Gondomar		Día semana:	Martes		
IMD:	2.427	Distribución:	49%-51%	% pesados:	2,31%	

Aforo por día

Hora	Lixeiros	Pesados	% pesados	Velocidade
00	15	0	0,0%	60
01	8	0	0,0%	53
02	5	0	0,0%	62
03	3	0	0,0%	63
04	5	0	0,0%	66
05	14	0	0,0%	66
06	30	0	0,0%	65
07	93	0	0,0%	61
08	159	3	1,9%	58
09	182	15	7,6%	56
10	116	1	0,9%	56
11	104	0	0,0%	58
12	133	3	2,2%	57
13	141	3	2,1%	56
14	162	6	3,6%	61
15	156	1	0,6%	60
16	154	3	1,9%	59
17	136	5	3,5%	56
18	155	2	1,3%	57
19	190	2	1,0%	58
20	159	2	1,2%	57
21	122	4	3,2%	57
22	79	6	7,1%	57
23	50	0	0,0%	59
TOTAL	2.371	56		
MEDIA HORARIA	99	2	2,3%	59



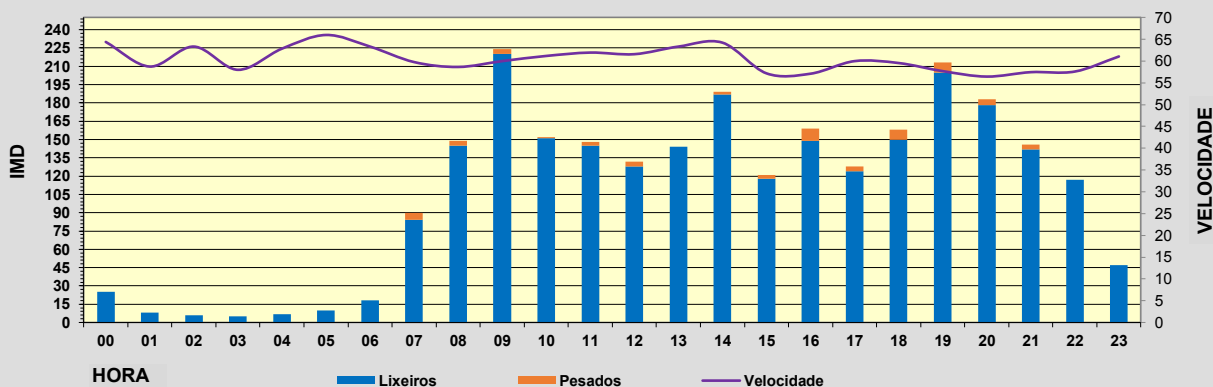

Observacións:

PLAN DE ESTACIONES DE AFORO EN ESTRADAS DA REDE DA DEPUTACIÓN PROVINCIAL DE PONTEVEDRA 2017

Estación:	EP2302	NEUMÁTICA	Estrada:	EP2302	Coord. UTM X:	4211246,00
Nome:	Gondomar-Chaín-Morgadanes		P.q.:	0+850	Coord. UTM Y:	-875113,00
Treito:	Gondomar-Chaín-Morgadanes		Día:	19/06/2017	Datum:	WGS84
Concello:	Redondela		Día semana:	Luns		
IMD:	2.579	Distribución:	50%-50%	% pesados:	2,56%	

Aforo por día

Hora	Lixeiros	Pesados	% pesados	Velocidade
00	25	0	0,0%	64
01	8	0	0,0%	59
02	6	0	0,0%	63
03	5	0	0,0%	58
04	7	0	0,0%	63
05	10	0	0,0%	66
06	18	0	0,0%	63
07	84	6	6,7%	60
08	145	4	2,7%	59
09	220	4	1,8%	60
10	151	1	0,7%	61
11	145	3	2,0%	62
12	128	4	3,0%	62
13	144	0	0,0%	63
14	187	2	1,1%	64
15	118	3	2,5%	57
16	149	10	6,3%	57
17	124	4	3,1%	60
18	150	8	5,1%	60
19	205	8	3,8%	58
20	178	5	2,7%	56
21	142	4	2,7%	57
22	117	0	0,0%	58
23	47	0	0,0%	61
TOTAL	2.513	66		
MEDIA HORARIA	105	3	2,6%	60



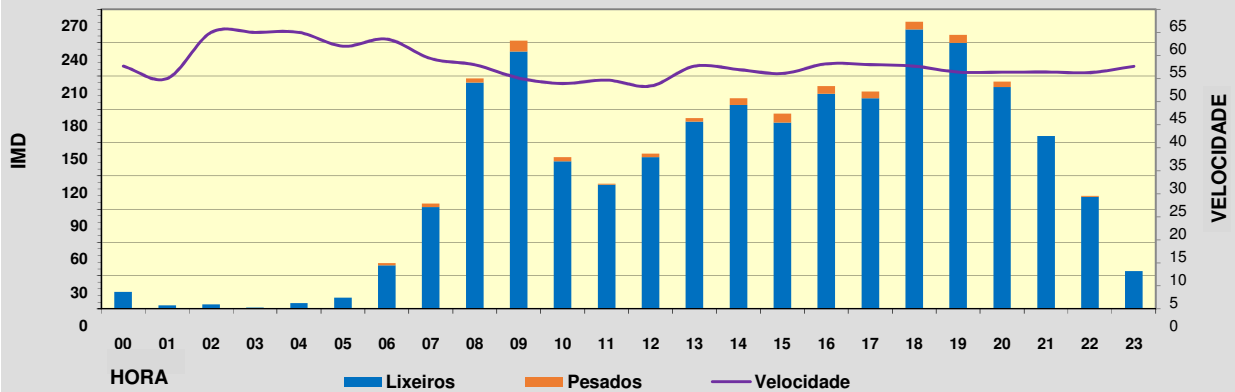

Observacións:

PLAN DE ESTACIÓNS DE AFORO EN ESTRADAS DA REDE DA DEPUTACIÓN PROVINCIAL DE PONTEVEDRA 2017

Estación:	EP2303	NEUMÁTICA	Estrada:	EP2303	Coord. UTM X:	42.1131
Nome:	Gondomar-Vilaza-Parada		P.q.:	0+325	Coord. UTM Y:	-8.7681
Treito:	Gondomar-Vilaza-Parada		Día:	12/06/2017	Datum:	WGS84
Concello:	Gondomar		Día semana:	Luns		
IMD:	2.952	Distribución:	49%-51%	% pesados:	2,6%	

Aforo por día

Hora	Lixeiros	Pesados	% pesados	Velocidade
00	15	0	0.0%	53
01	3	0	0.0%	50
02	4	0	0.0%	60
03	1	0	0.0%	60
04	5	0	0.0%	60
05	10	0	0.0%	57
06	39	2	4.9%	59
07	92	3	3.2%	54
08	204	4	1.9%	53
09	232	10	4.1%	50
10	133	4	2.9%	49
11	112	1	0.9%	50
12	137	3	2.1%	48
13	169	3	1.7%	53
14	184	6	3.2%	52
15	168	8	4.5%	51
16	194	7	3.5%	53
17	190	6	3.1%	53
18	252	7	2.7%	53
19	240	7	2.8%	51
20	200	5	2.4%	51
21	156	0	0.0%	51
22	101	1	1.0%	51
23	34	0	0.0%	53
TOTAL	2.875	77		
MEDIA HORARIA	120	3	2,6%	53



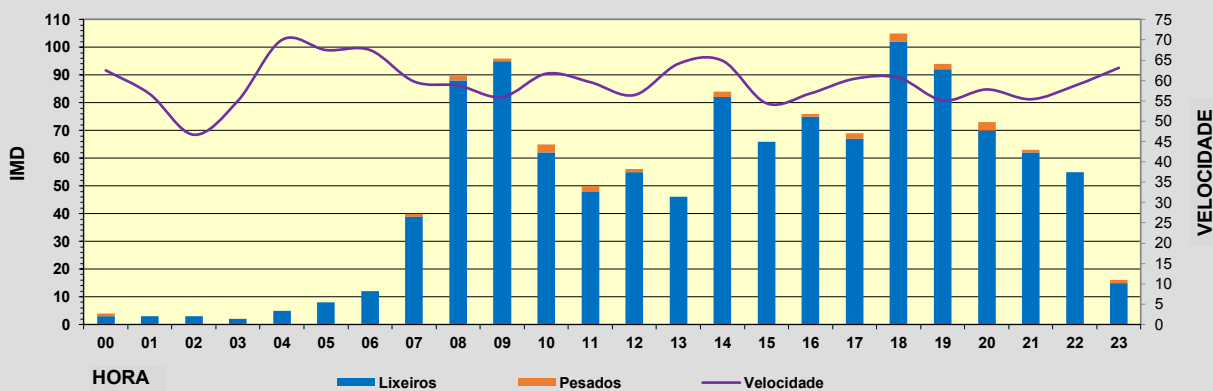
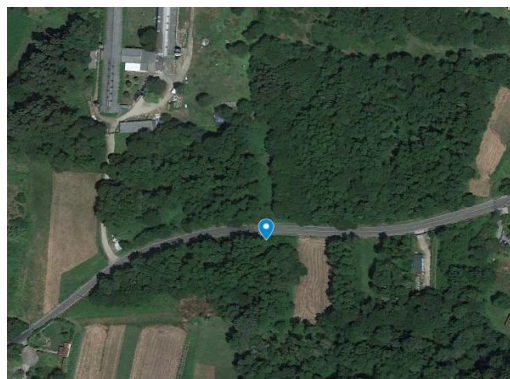
Observacións:

PLAN DE ESTACIONES DE AFORO EN ESTRADAS DA REDE DA DEPUTACIÓN PROVINCIAL DE PONTEVEDRA 2017

Estación:	EP2304	NEUMÁTICA	Estrada:	EP2304	Coord. UTM X:	4210768,00
Nome:	Donas-Mañufe		P.q.:	2+440	Coord. UTM Y:	-878022,00
Treito:	Donas-Mañufe		Día:	19/06/2017	Datum:	WGS84
Concello:	Redondela		Día semana:	Luns		
IMD:	1.181	Distribución:	52%-48%	% pesados:	2,20%	

Aforo por día

Hora	Lixeiros	Pesados	% pesados	Velocidade
00	3	1	25,0%	63
01	3	0	0,0%	57
02	3	0	0,0%	47
03	2	0	0,0%	55
04	5	0	0,0%	70
05	8	0	0,0%	68
06	12	0	0,0%	68
07	39	1	2,5%	60
08	88	2	2,2%	59
09	95	1	1,0%	56
10	62	3	4,6%	62
11	48	2	4,0%	60
12	55	1	1,8%	56
13	46	0	0,0%	64
14	82	2	2,4%	65
15	66	0	0,0%	54
16	75	1	1,3%	57
17	67	2	2,9%	60
18	102	3	2,9%	61
19	92	2	2,1%	55
20	70	3	4,1%	58
21	62	1	1,6%	55
22	55	0	0,0%	59
23	15	1	6,3%	63
TOTAL	1.155	26		
MEDIA HORARIA	48	1	2,2%	60



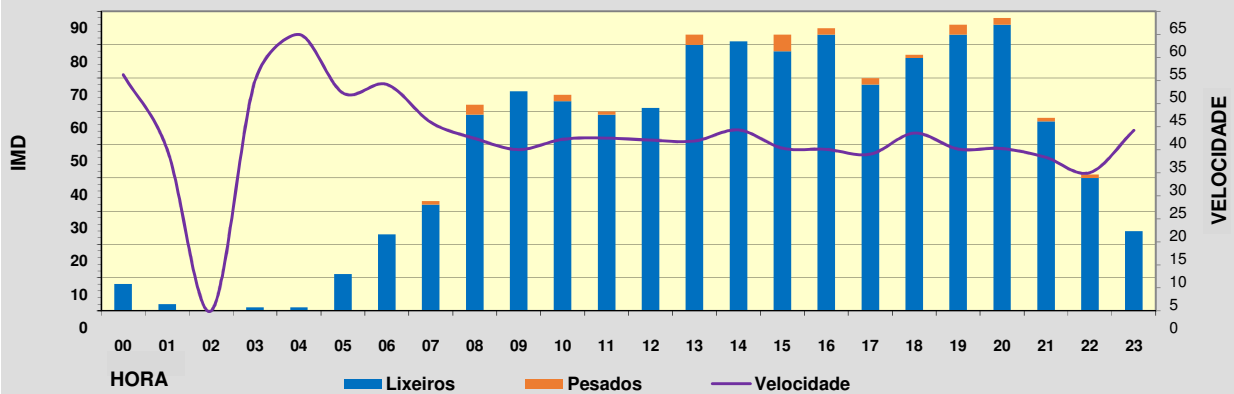
Observacións:

PLAN DE ESTACIÓNS DE AFORO EN ESTRADAS DA REDE DA DEPUTACIÓN PROVINCIAL DE PONTEVEDRA 2017

Estación:	EP2305	NEUMÁTICA	Estrada:	EP2305	Coord. UTM X:	421068,00
Nome:	Mañufe-Nande		P.q.:	0+410	Coord. UTM Y:	-87733,00
Treito:	Mañufe-Nande		Día:	12/06/2017	Datum:	WGS84
Concello:	Gondomar		Día semana:	Luns		
IMD:	1.169	Distribución:	51%-49%	% pesados:	2,3%	

Aforo por día

Hora	Lixeiros	Pesados	% pesados	Velocidade
00	8	0	0.0%	51
01	2	0	0.0%	35
02	0	0	0.0%	0
03	1	0	0.0%	50
04	1	0	0.0%	60
05	11	0	0.0%	47
06	23	0	0.0%	49
07	32	1	3.0%	41
08	59	3	4.8%	37
09	66	0	0.0%	35
10	63	2	3.1%	37
11	59	1	1.7%	38
12	61	0	0.0%	37
13	80	3	3.6%	37
14	81	0	0.0%	39
15	78	5	6.0%	35
16	83	2	2.4%	35
17	68	2	2.9%	34
18	76	1	1.3%	39
19	83	3	3.5%	35
20	86	2	2.3%	35
21	57	1	1.7%	33
22	40	1	2.4%	30
23	24	0	0.0%	39
TOTAL	1.142	27		
MEDIA HORARIA	48	1	2,3%	38



Observacións:

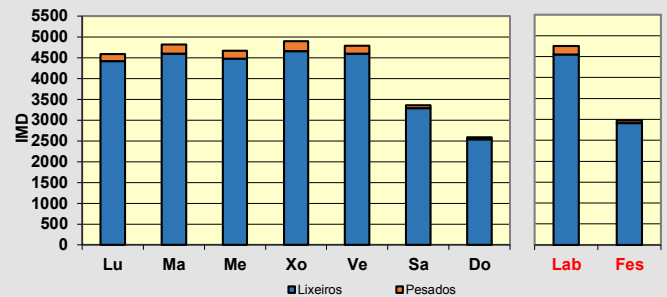
PLAN DE ESTACIÓN DE AFORO EN ESTRADAS DA REDE DA DEPUTACIÓN PROVINCIAL DE PONTEVEDRA 2017

Estación:	EP2401	NEUMÁTICA	Estrada:	EP2401	Coord. UTM X:	4215409,00
Nome:	O Porriño-Mosende		P.q.:	1+100	Coord. UTM Y:	-863217,00
Treito:	O Porriño-Mosende		Día inicial:	28/06/2017	Datum:	WGS84
Concello:	Porriño		Día final:	05/07/2017		
IMD:	4.243	Distribución:	54%-46%		% pesados:	3,8%



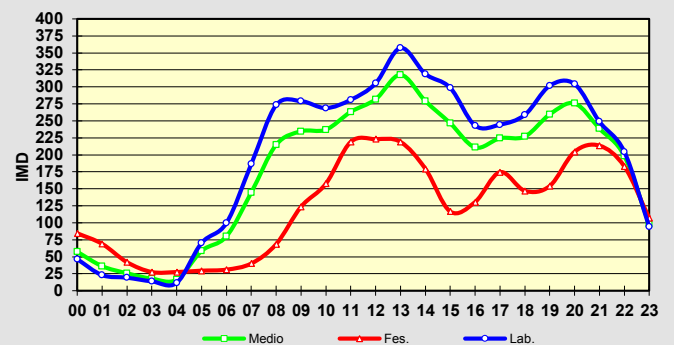
Aforo por semana

	Lixeiros	Pesados	% Pes.	Velocidade
Lu	4.414	168	3,7%	58
Ma	4.600	220	4,6%	57
Me	4.475	192	4,1%	55
Xo	4.658	244	5,0%	55
Ve	4.597	191	4,0%	56
Sa	3.283	76	2,3%	58
Do	2.538	46	1,8%	58
Lab	4.549	203	4,3%	56
Fes	2.911	61	2,1%	58



Día medio

	Lab.	Fes.	Medio	Velocidade
00	46	85	57	58
01	23	69	36	58
02	19	42	26	57
03	14	28	18	58
04	12	28	16	59
05	70	30	59	61
06	100	31	80	56
07	186	40	145	56
08	273	69	215	55
09	279	124	235	54
10	269	158	237	54
11	281	219	263	55
12	305	223	282	56
13	357	219	318	58
14	319	180	279	59
15	299	117	247	59
16	243	131	211	59
17	244	175	224	58
18	259	147	227	57
19	302	154	259	57
20	304	205	276	55
21	249	214	239	55
22	205	183	198	56
23	94	107	98	57
TOTAL	4.752	2.972	4.243	
MEDIA HORARIA	198	124	177	57



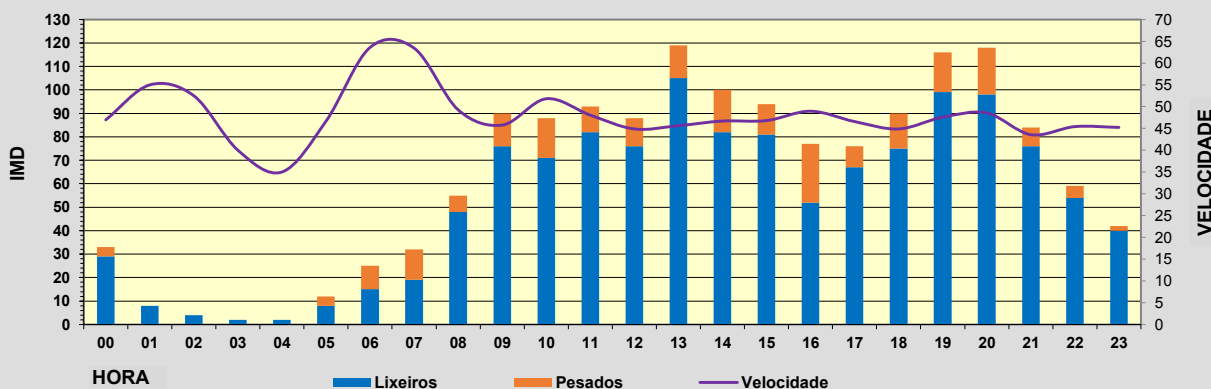
Observacións:

PLAN DE ESTACIONES DE AFORO EN ESTRADAS DA REDE DA DEPUTACIÓN PROVINCIAL DE PONTEVEDRA 2017

Estación:	EP2402	NEUMÁTICA	Estrada:	EP2402	Coord. UTM X:	4216213,00
Nome:	O Porriño-Torneiros		P.q.:	0+100	Coord. UTM Y:	-863982,00
Treito:	O Porriño-Torneiros		Día:	05/07/2017	Datum:	WGS84
Concello:	Porriño		Día semana:	Mércores		
IMD:	1.507	Distribución:	47%-53%	% pesados:	15,79%	

Aforo por día

Hora	Lixeiros	Pesados	% pesados	Velocidade
00	29	4	12,1%	47
01	8	0	0,0%	55
02	4	0	0,0%	53
03	2	0	0,0%	40
04	2	0	0,0%	35
05	8	4	33,3%	47
06	15	10	40,0%	64
07	19	13	40,6%	63
08	48	7	12,7%	49
09	76	14	15,6%	46
10	71	17	19,3%	52
11	82	11	11,8%	48
12	76	12	13,6%	45
13	105	14	11,8%	46
14	82	18	18,0%	47
15	81	13	13,8%	47
16	52	25	32,5%	49
17	67	9	11,8%	47
18	75	15	16,7%	45
19	99	17	14,7%	48
20	98	20	16,9%	49
21	76	8	9,5%	44
22	54	5	8,5%	45
23	40	2	4,8%	45
TOTAL	1.269	238		
MEDIA HORARIA	53	10	15,8%	48



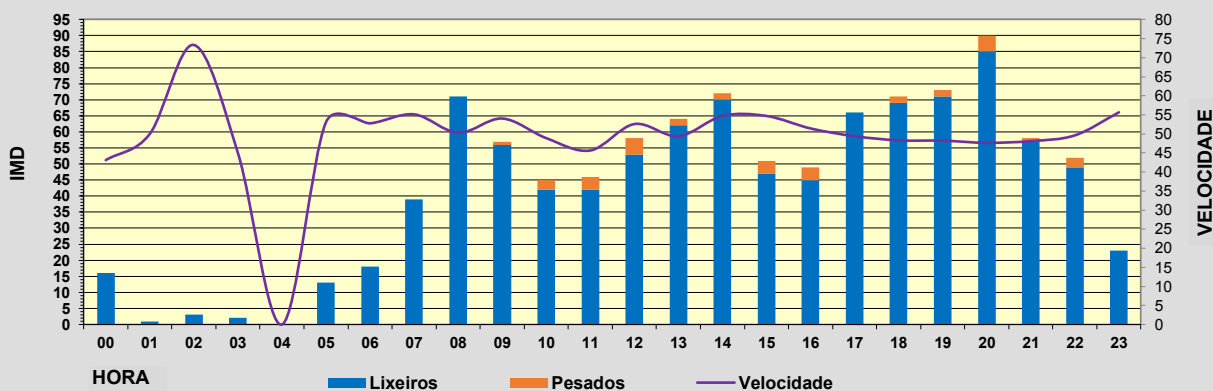

Observacións:

PLAN DE ESTACIONES DE AFORO EN ESTRADAS DA REDE DA DEPUTACIÓN PROVINCIAL DE PONTEVEDRA 2017

Estación:	EP2403	NEUMÁTICA	Estrada:	EP2403	Coord. UTM X:	4212822,00
Nome:	Mosende - Morgadães		P.q.:	1+300	Coord. UTM Y:	-866823,00
Treito:	Mosende - Morgadães		Día:	14/06/2017	Datum:	WGS84
Concello:	O Porriño		Día semana:	Mércores		
IMD:	1.038	Distribución:	49%-51%	% pesados:	3,7%	

Aforo por día

Hora	Lixeiros	Pesados	% pesados	Velocidade
00	16	0	0,0%	43
01	1	0	0,0%	50
02	3	0	0,0%	73
03	2	0	0,0%	45
04	0	0	0,0%	0
05	13	0	0,0%	53
06	18	0	0,0%	53
07	39	0	0,0%	55
08	71	0	0,0%	50
09	56	1	1,8%	54
10	42	3	6,7%	49
11	42	4	8,7%	46
12	53	5	8,6%	53
13	62	2	3,1%	49
14	70	2	2,8%	55
15	47	4	7,8%	55
16	45	4	8,2%	51
17	66	0	0,0%	49
18	69	2	2,8%	48
19	71	2	2,7%	48
20	85	5	5,6%	48
21	57	1	1,7%	48
22	49	3	5,8%	50
23	23	0	0,0%	56
TOTAL	1.000	38		
MEDIA HORARIA	42	2	3,7%	49



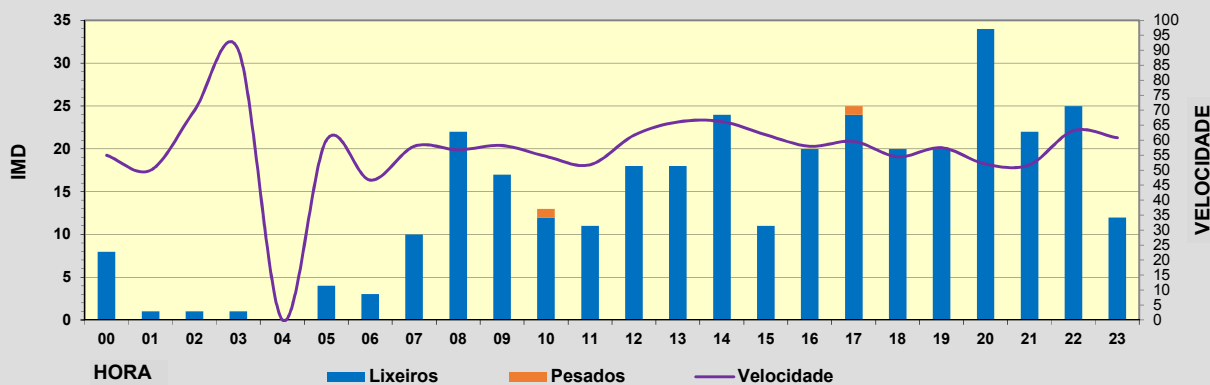
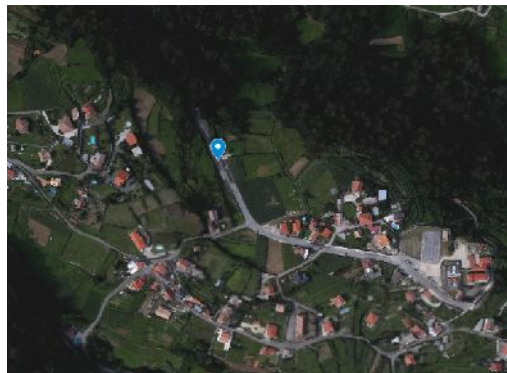
Observacións:

PLAN DE ESTACIÓNS DE AFORO EN ESTRADAS DA REDE DA DEPUTACIÓN PROVINCIAL DE PONTEVEDRA 2017

Estación:	EP2404	NEUMÁTICA	Estrada:	EP2404	Coord. UTM X:	4212315,00
Nome:	Acceso a Chenlo		P.q.:	0+890	Coord. UTM Y:	-867268,00
Treito:	Acceso a Chenlo		Día:	14/06/2017	Datum:	WGS84
Concello:	O Porriño		Día semana:	Mércores		
IMD:	340	Distribución:	51%-49%	% pesados:	0,6%	

Aforo por día

Hora	Lixeiros	Pesados	% pesados	Velocidade
00	8	0	0,0%	55
01	1	0	0,0%	50
02	1	0	0,0%	70
03	1	0	0,0%	90
04	0	0	0,0%	0
05	4	0	0,0%	60
06	3	0	0,0%	47
07	10	0	0,0%	58
08	22	0	0,0%	57
09	17	0	0,0%	58
10	12	1	7,7%	55
11	11	0	0,0%	52
12	18	0	0,0%	62
13	18	0	0,0%	66
14	24	0	0,0%	66
15	11	0	0,0%	62
16	20	0	0,0%	58
17	24	1	4,0%	60
18	20	0	0,0%	55
19	20	0	0,0%	58
20	34	0	0,0%	52
21	22	0	0,0%	52
22	25	0	0,0%	63
23	12	0	0,0%	61
TOTAL	338	2		
MEDIA HORARIA	14	0	0,6%	57



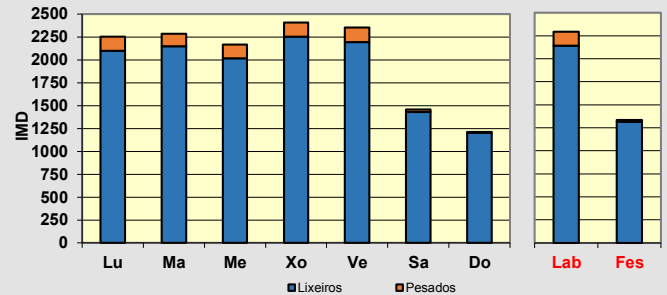
Observacións:

PLAN DE ESTACIÓN DE AFORO EN ESTRADAS DA REDE DA DEPUTACIÓN PROVINCIAL DE PONTEVEDRA 2017

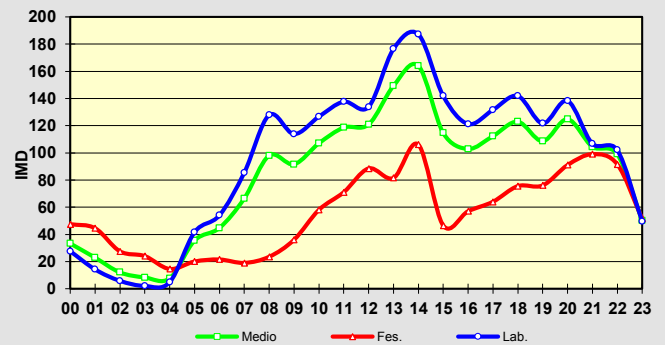
Estación:	EP2405	NEUMÁTICA	Estrada:	EP2405	Coord. UTM X:	4210459,00
Nome:	Cerquido-Budiño		P.q.:	0+900	Coord. UTM Y:	-860981,00
Treito:	Cerquido-Budiño		Día inicial:	28/06/2017	Datum:	WGS84
Concello:	O Porriño		Día final:	05/07/2017		
IMD:	2.019	Distribución:	51%-49%	% pesados:	5,6%	


Aforo por semana

	Lixeiros	Pesados	% Pes.	Velocidade
Lu	2.098	157	7,0%	43
Ma	2.147	136	6,0%	43
Me	2.016	150	6,9%	41
Xo	2.252	157	6,5%	41
Ve	2.194	158	6,7%	42
Sa	1.429	27	1,9%	43
Do	1.202	12	1,0%	43
Lab	2.141	152	6,6%	42
Fes	1.316	20	1,5%	43


Día medio

	Lab.	Fes.	Medio	Velocidade
00	28	48	33	42
01	14	45	23	44
02	6	28	12	43
03	2	24	8	43
04	5	15	8	46
05	42	20	35	47
06	54	22	45	43
07	85	19	66	44
08	128	24	98	43
09	114	36	92	42
10	127	58	107	41
11	138	71	119	41
12	134	89	121	42
13	176	82	149	43
14	187	106	164	43
15	142	47	115	43
16	121	57	103	42
17	132	64	112	42
18	142	76	123	42
19	122	76	109	42
20	138	91	125	41
21	107	99	104	41
22	102	92	99	41
23	50	52	50	43
TOTAL	2.293	1.335	2.019	
MEDIA HORARIA	96	56	84	43

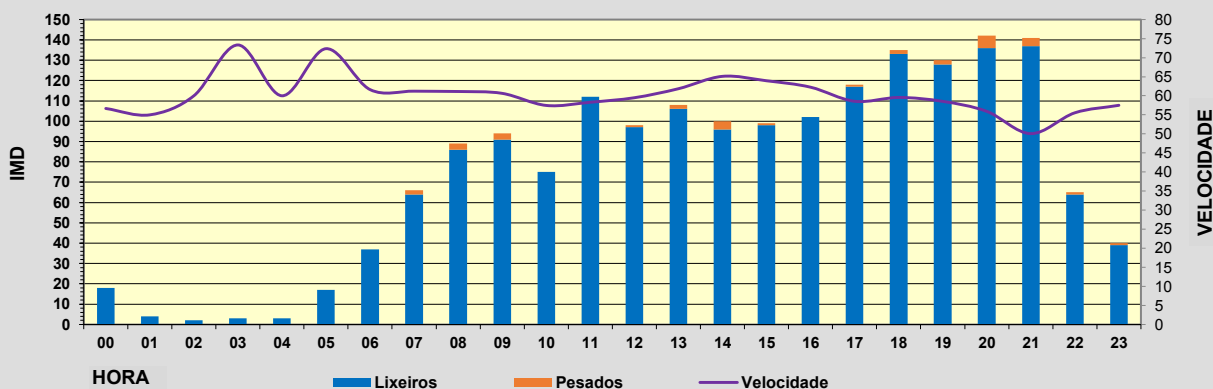
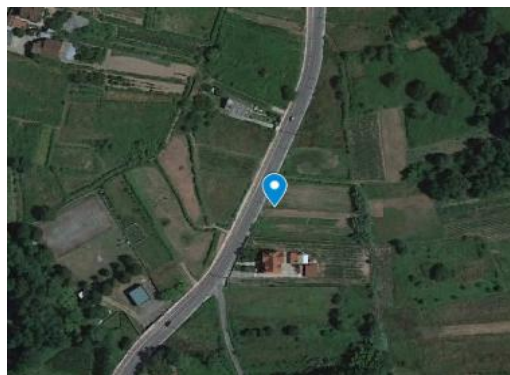

Observacións:

PLAN DE ESTACIONES DE AFORO EN ESTRADAS DA REDE DA DEPUTACIÓN PROVINCIAL DE PONTEVEDRA 2017

Estación:	EP2501	NEUMÁTICA	Estrada:	EP2501	Coord. UTM X:	4210718,00
Nome:	Salceda-A Picoña		P.q.:	0+600	Coord. UTM Y:	-855392,00
Treito:	Salceda-A Picoña		Día:	07/06/2017	Datum:	WGS84
Concello:	Salceda de Caselas		Día semana:	Mércores		
IMD:	1.798	Distribución:	51%-49%	% pesados:	1,84%	

Aforo por día

Hora	Lixeiros	Pesados	% pesados	Velocidade
00	18	0	0,0%	57
01	4	0	0,0%	55
02	2	0	0,0%	60
03	3	0	0,0%	73
04	3	0	0,0%	60
05	17	0	0,0%	72
06	37	0	0,0%	62
07	64	2	3,0%	61
08	86	3	3,4%	61
09	91	3	3,2%	61
10	75	0	0,0%	57
11	112	0	0,0%	58
12	97	1	1,0%	59
13	106	2	1,9%	62
14	96	4	4,0%	65
15	98	1	1,0%	64
16	102	0	0,0%	62
17	117	1	0,8%	59
18	133	2	1,5%	60
19	128	2	1,5%	59
20	136	6	4,2%	56
21	137	4	2,8%	50
22	64	1	1,5%	56
23	39	1	2,5%	58
TOTAL	1.765	33		
MEDIA HORARIA	74	1	1,8%	60



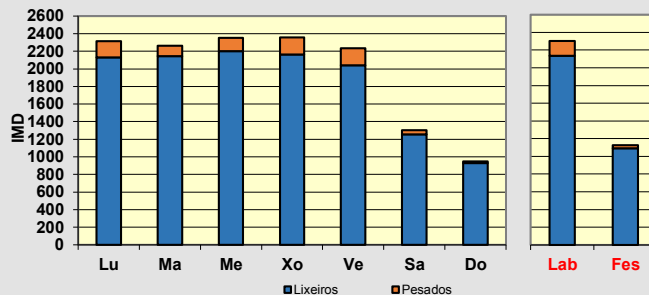
Observacións:

PLAN DE ESTACIÓN DE AFORO EN ESTRADAS DA REDE DA DEPUTACIÓN PROVINCIAL DE PONTEVEDRA 2017

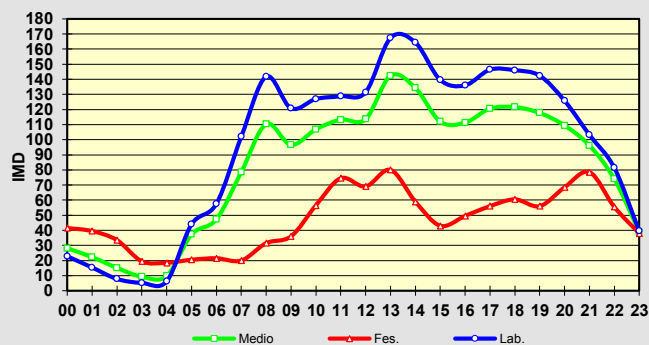
Estación:	EP2502	NEUMÁTICA	Estrada:	EP2502	Coord. UTM X:	4209504,00
Nome:	Cerquido-Ribadelouro		P.q.:	0+200	Coord. UTM Y:	-862375,00
Treito:	Cerquido-Ribadelouro. Treito I		Día inicial:	20/06/2017	Datum:	WGS84
Concello:	Salceda de Caselas		Día final:	27/06/2017		
IMD:	1.967	Distribución:	49%-51%	% pesados:	6,6%	


Aforo por semana

	Lixeiros	Pesados	% Pes.	Velocidade
Lu	2.129	184	8,0%	39
Ma	2.143	118	5,2%	39
Me	2.203	149	6,3%	40
Xo	2.163	193	8,2%	39
Ve	2.040	193	8,6%	40
Sa	1.255	50	3,8%	41
Do	928	20	2,1%	39
Lab	2.136	167	7,3%	39
Fes	1.092	35	3,1%	40



Día medio

	Lab.	Fes.	Medio	Velocidade
00	23	42	28	40
01	15	40	22	39
02	8	34	15	39
03	5	20	9	37
04	6	19	10	42
05	44	21	37	45
06	58	22	47	42
07	102	20	79	41
08	142	32	110	39
09	121	36	97	39
10	127	57	107	38
11	129	75	113	37
12	131	69	114	38
13	167	80	142	40
14	164	59	134	42
15	140	43	112	40
16	136	50	111	39
17	146	56	121	38
18	146	61	122	40
19	142	56	118	39
20	126	69	109	39
21	103	79	96	39
22	81	56	74	40
23	40	38	39	41
TOTAL	2.303	1.127	1.967	
MEDIA HORARIA	96	47	82	40

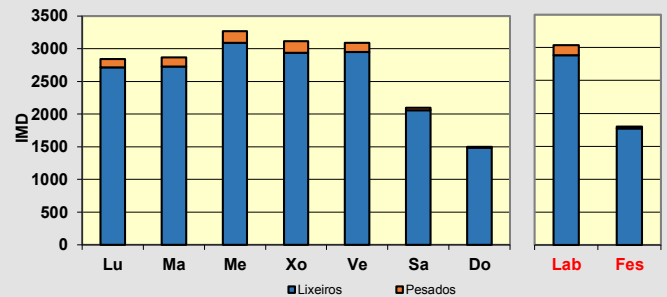

Observacións:

PLAN DE ESTACIONES DE AFORO EN ESTRADAS DA REDE DA DEPUTACIÓN PROVINCIAL DE PONTEVEDRA 2017

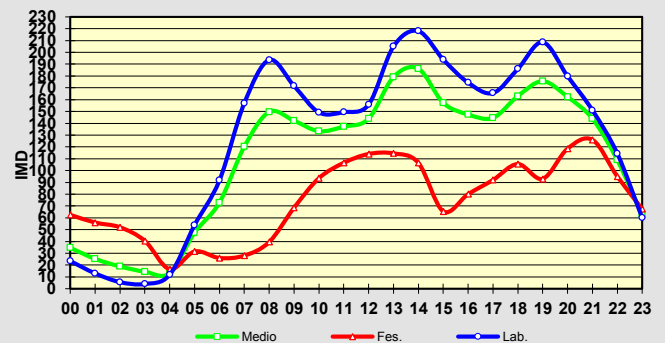
Estación:	EP2502	NEUMÁTICA	Estrada:	EP2502	Coord. UTM X:	4209387,00
Nome:	Cerquido-Ribadelouro		P.q.:	1+200	Coord. UTM Y:	-863563,00
Treito:	Cerquido-Ribadelouro. Treito II		Día inicial:	20/06/2017	Datum:	WGS84
Concello:	Salceda de Caselas		Día final:	27/06/2017		
IMD:	2.683	Distribución:	50%-50%		% pesados:	4,4%


Aforo por semana

	Lixeiros	Pesados	% Pes.	Velocidade
Lu	2.713	128	4,5%	62
Ma	2.727	144	5,0%	60
Me	3.090	178	5,4%	61
Xo	2.939	175	5,6%	61
Ve	2.950	139	4,5%	62
Sa	2.058	41	2,0%	62
Do	1.484	15	1,0%	61
Lab	2.884	153	5,0%	61
Fes	1.771	28	1,6%	61


Día medio

	Lab.	Fes.	Medio	Velocidade
00	23	63	35	64
01	13	56	25	61
02	6	52	19	61
03	4	41	14	64
04	12	17	13	66
05	54	32	47	67
06	92	26	73	63
07	157	28	120	61
08	194	40	150	60
09	172	69	142	58
10	149	94	133	58
11	149	107	137	59
12	156	114	144	59
13	205	115	179	62
14	218	107	186	64
15	194	66	157	63
16	174	80	147	63
17	166	92	145	61
18	186	106	163	61
19	209	93	176	62
20	180	119	162	61
21	151	126	144	61
22	114	95	109	60
23	60	68	62	62
TOTAL	3.037	1.799	2.683	
MEDIA HORARIA	127	75	112	62

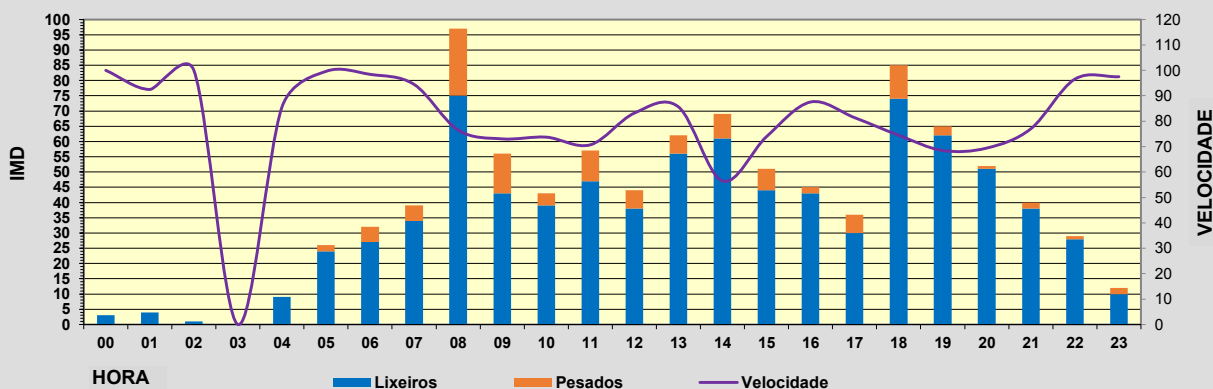


Observacións:

PLAN DE ESTACIONES DE AFORO EN ESTRADAS DA REDE DA DEPUTACIÓN PROVINCIAL DE PONTEVEDRA 2017

Estación:	EP2503	NEUMÁTICA	Estrada:	EP2503	Coord. UTM X:	4209409,00
Nome:	Cerquido-Borrallío		P.q.:	1+100	Coord. UTM Y:	-861002,00
Treito:	Cerquido-Borrallío		Día:	07/06/2017	Datum:	WGS84
Concello:	Salceda de Caselas		Día semana:	Mércores		
IMD:	957	Distribución:	38%-62%	% pesados:	12,12%	

Aforo por día

Hora	Lixeiros	Pesados	% pesados	Velocidade
00	3	0	0,0%	100
01	4	0	0,0%	93
02	1	0	0,0%	100
03	0	0	0,0%	0
04	9	0	0,0%	86
05	24	2	7,7%	100
06	27	5	15,6%	98
07	34	5	12,8%	94
08	75	22	22,7%	76
09	43	13	23,2%	73
10	39	4	9,3%	74
11	47	10	17,5%	71
12	38	6	13,6%	83
13	56	6	9,7%	86
14	61	8	11,6%	56
15	44	7	13,7%	74
16	43	2	4,4%	88
17	30	6	16,7%	81
18	74	11	12,9%	74
19	62	3	4,6%	68
20	51	1	1,9%	69
21	38	2	5,0%	77
22	28	1	3,4%	97
23	10	2	16,7%	98
TOTAL	841	116		
MEDIA HORARIA	35	5	12,1%	80



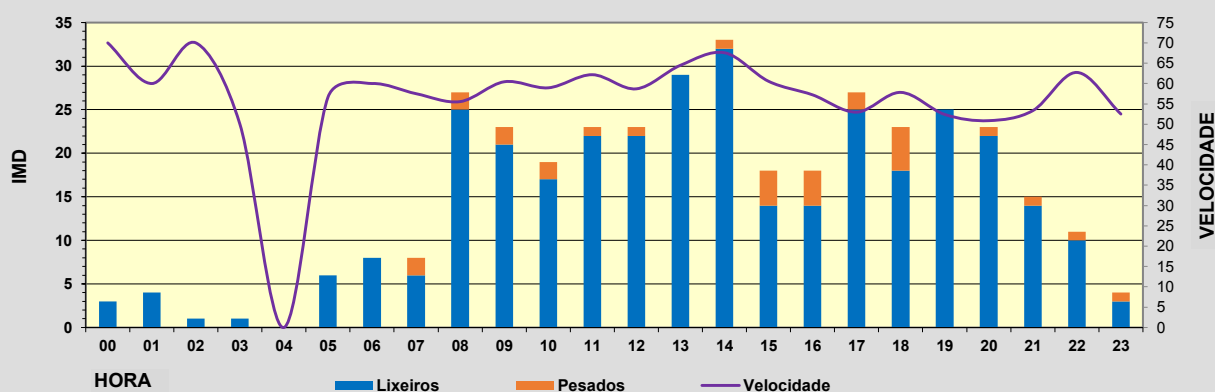

Observacións:

PLAN DE ESTACIONES DE AFORO EN ESTRADAS DA REDE DA DEPUTACIÓN PROVINCIAL DE PONTEVEDRA 2017

Estación:	EP2504	NEUMÁTICA	Estrada:	EP2504	Coord. UTM X:	4207173,00
Nome:	Entenza-Soutelo		P.q.:	0+300	Coord. UTM Y:	-856242,00
Treito:	Entenza-Soutelo		Día:	19/06/2017	Datum:	WGS84
Concello:	Salceda de Caselas		Día semana:	Luns		
IMD:	372	Distribución:	52%-48%	% pesados:	8,06%	

Aforo por día

Hora	Lixeiros	Pesados	% pesados	Velocidade
00	3	0	0,0%	70
01	4	0	0,0%	60
02	1	0	0,0%	70
03	1	0	0,0%	50
04	0	0	0,0%	0
05	6	0	0,0%	57
06	8	0	0,0%	60
07	6	2	25,0%	58
08	25	2	7,4%	56
09	21	2	8,7%	60
10	17	2	10,5%	59
11	22	1	4,3%	62
12	22	1	4,3%	59
13	29	0	0,0%	64
14	32	1	3,0%	68
15	14	4	22,2%	61
16	14	4	22,2%	57
17	25	2	7,4%	53
18	18	5	21,7%	58
19	25	0	0,0%	52
20	22	1	4,3%	51
21	14	1	6,7%	53
22	10	1	9,1%	63
23	3	1	25,0%	53
TOTAL	342	30		
MEDIA HORARIA	14	1	8,1%	56



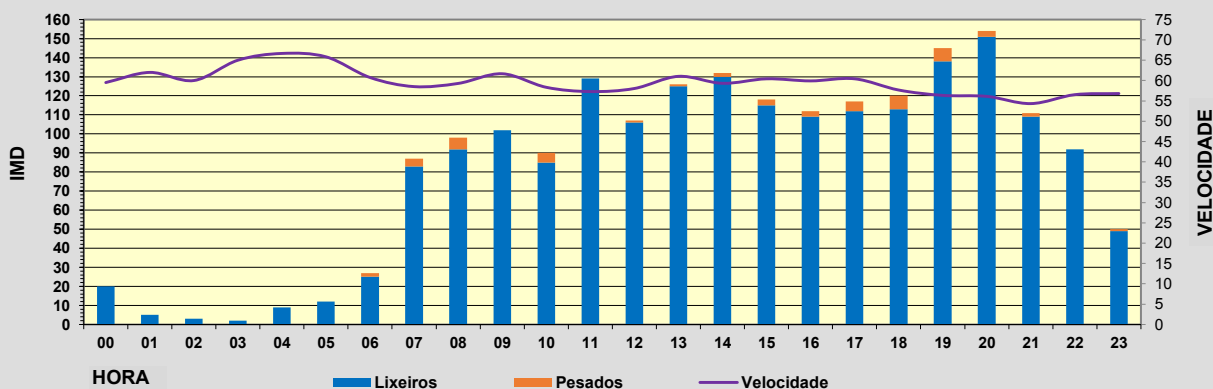

Observacións:

PLAN DE ESTACIONES DE AFORO EN ESTRADAS DA REDE DA DEPUTACIÓN PROVINCIAL DE PONTEVEDRA 2017

Estación:	EP2505	NEUMÁTICA	Estrada:	EP2505	Coord. UTM X:	4209551,00
Nome:	Salceda-Caldelas		P.q.:	0+400	Coord. UTM Y:	-855775,00
Treito:	Salceda-Caldelas		Día:	07/06/2017	Datum:	WGS84
Concello:	Salceda de Caselas		Día semana:	Mércores		
IMD:	1.968	Distribución:	51%-49%	% pesados:	2,64%	

Aforo por día

Hora	Lixeiros	Pesados	% pesados	Velocidade
00	20	0	0,0%	60
01	5	0	0,0%	62
02	3	0	0,0%	60
03	2	0	0,0%	65
04	9	0	0,0%	67
05	12	0	0,0%	66
06	25	2	7,4%	61
07	83	4	4,6%	59
08	92	6	6,1%	59
09	102	0	0,0%	62
10	85	5	5,6%	58
11	129	0	0,0%	57
12	106	1	0,9%	58
13	125	1	0,8%	61
14	130	2	1,5%	59
15	115	3	2,5%	60
16	109	3	2,7%	60
17	112	5	4,3%	60
18	113	7	5,8%	58
19	138	7	4,8%	56
20	151	3	1,9%	56
21	109	2	1,8%	54
22	92	0	0,0%	57
23	49	1	2,0%	57
TOTAL	1.916	52		
MEDIA HORARIA	80	2	2,6%	60



Observacións:

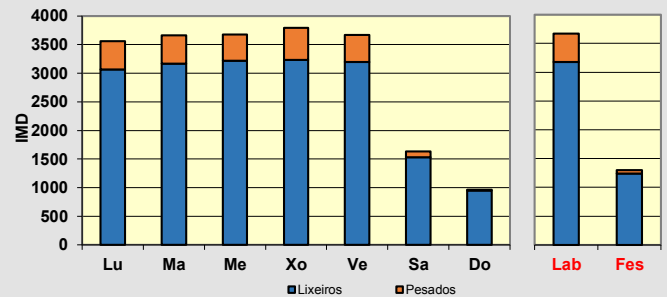
PLAN DE ESTACIÓN DE AFORO EN ESTRADAS DA REDE DA DEPUTACIÓN PROVINCIAL DE PONTEVEDRA 2017

Estación:	EP2601	NEUMÁTICA	Estrada:	EP2601	Coord. UTM X:	422076,00
Nome:	Mos-Puxeiros		P.q.:	5+400	Coord. UTM Y:	-865434,00
Treito:	Mos-Puxeiros		Día inicial:	15/06/2017	Datum:	WGS84
Concello:	Mos		Día final:	22/05/2017		
IMD:	2.994	Distribución:	68%-32%		% pesados:	12,3%



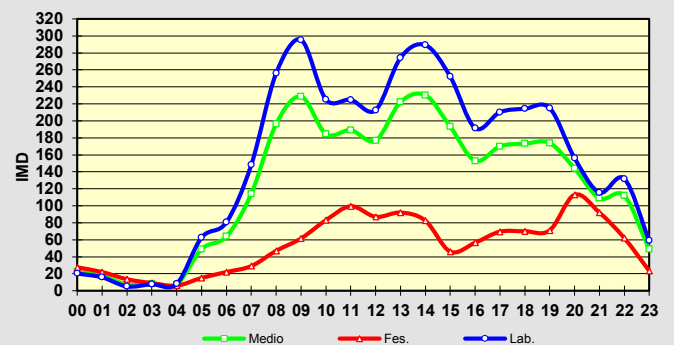
Aforo por semana

	Lixeiros	Pesados	% Pes.	Velocidade
Lu	3.068	491	13,8%	53
Ma	3.166	496	13,5%	54
Me	3.223	452	12,3%	54
Xo	3.236	555	14,6%	53
Ve	3.197	471	12,8%	55
Sa	1.534	100	6,1%	56
Do	947	19	2,0%	54
Lab	3.178	493	13,4%	54
Fes	1.241	60	4,6%	55



Día medio


	Lab.	Fes.	Medio	Velocidade
00	20	28	22	56
01	16	22	18	53
02	5	14	7	53
03	8	9	8	56
04	8	6	7	57
05	63	15	49	58
06	81	22	64	56
07	148	29	114	55
08	256	47	196	53
09	295	62	229	52
10	225	83	185	52
11	225	100	189	53
12	213	87	177	53
13	274	92	222	55
14	289	83	230	56
15	252	46	193	56
16	191	57	153	55
17	210	70	170	54
18	214	70	173	54
19	215	71	174	54
20	156	113	144	53
21	116	92	109	53
22	132	62	112	54
23	59	24	49	55
TOTAL	3.671	1.300	2.994	
MEDIA HORARIA	153	54	125	54



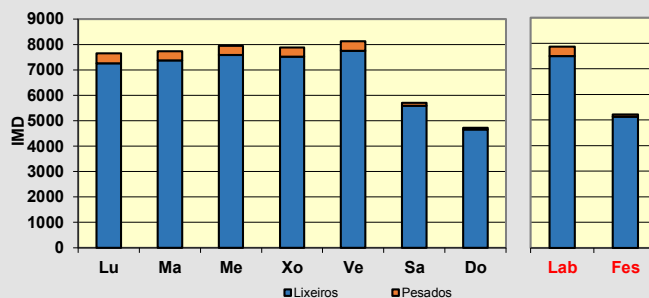
Observacións:

PLAN DE ESTACIONES DE AFORO EN ESTRADAS DA REDE DA DEPUTACIÓN PROVINCIAL DE PONTEVEDRA 2017

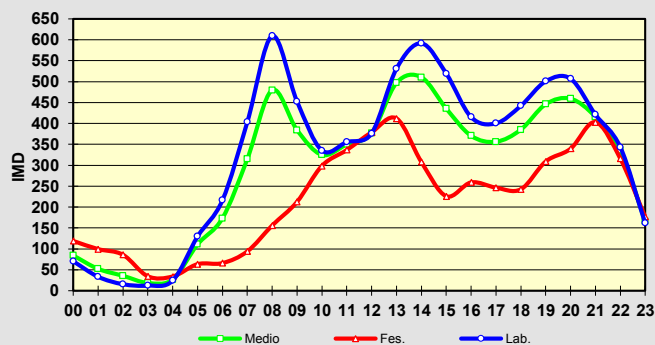
Estación:	EP2602	NEUMÁTICA	Estrada:	EP2602	Coord. UTM X:	4222002,00
Nome:	Peinador-Louredo		P.q.:	0+135	Coord. UTM Y:	-863256,00
Treito:	Peinador-Louredo		Día inicial:	15/06/2017	Datum:	WGS84
Concello:	Mos		Día final:	22/05/2017		
IMD:	7.110	Distribución:	49%-51%	% pesados:	4,1%	


Aforo por semana

	Lixeiros	Pesados	% Pes.	Velocidade
Lu	7.258	402	5,2%	50
Ma	7.379	352	4,6%	52
Me	7.589	355	4,5%	51
Xo	7.522	357	4,5%	51
Ve	7.745	377	4,6%	51
Sa	5.594	112	2,0%	52
Do	4.663	65	1,4%	51
Lab	7.499	369	4,7%	51
Fes	5.129	89	1,7%	52


Día medio

	Lab.	Fes.	Medio	Velocidade
00	70	119	84	54
01	33	100	52	54
02	16	86	36	54
03	12	35	19	55
04	24	34	27	57
05	130	64	111	58
06	216	66	173	56
07	403	94	315	52
08	609	156	480	50
09	453	213	384	50
10	335	299	325	50
11	355	337	350	50
12	376	379	377	51
13	531	412	497	52
14	592	308	511	53
15	519	226	436	53
16	415	259	371	52
17	400	247	356	51
18	442	243	385	50
19	501	309	446	49
20	507	340	459	49
21	421	403	416	50
22	343	316	336	51
23	162	177	166	53
TOTAL	7.867	5.217	7.110	
MEDIA HORARIA	328	217	296	52


Observacións:

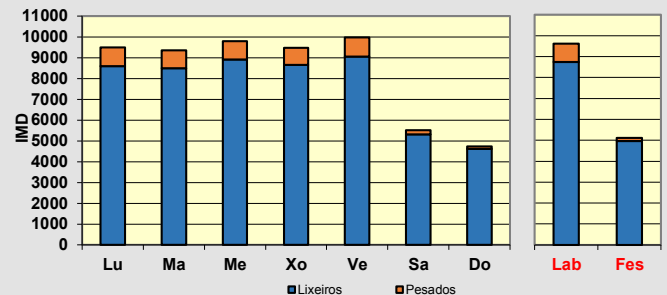
PLAN DE ESTACIÓN DE AFORO EN ESTRADAS DA REDE DA DEPUTACIÓN PROVINCIAL DE PONTEVEDRA 2017

Estación:	EP2603	NEUMÁTICA	Estrada:	EP2603	Coord. UTM X:	422201,00
Nome:	Puxeiros-Peinador		P.q.:	2+200	Coord. UTM Y:	-863541,00
Treito:	Puxeiros-Peinador		Día inicial:	15/06/2017	Datum:	WGS84
Concello:	Mos		Día final:	22/05/2017		
IMD:	8.329	Distribución:	50%-50%		% pesados:	8,0%



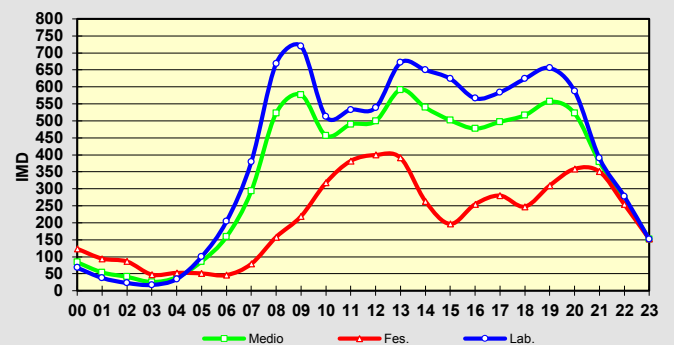
Aforo por semana

	Lixeiros	Pesados	% Pes.	Velocidade
Lu	8.599	894	9,4%	47
Ma	8.490	854	9,1%	49
Me	8.909	885	9,0%	48
Xo	8.651	823	8,7%	48
Ve	9.048	921	9,2%	48
Sa	5.309	196	3,6%	48
Do	4.620	103	2,2%	49
Lab	8.739	875	9,1%	48
Fes	4.965	150	2,9%	48



Día medio

	Lab.	Fes.	Medio	Velocidade
00	68	124	84	48
01	38	95	54	48
02	23	86	41	50
03	17	48	26	49
04	34	53	39	53
05	100	51	86	54
06	204	46	159	53
07	379	79	293	50
08	669	158	523	48
09	720	219	577	48
10	512	318	457	48
11	533	382	490	49
12	539	400	499	48
13	671	391	591	48
14	649	264	539	47
15	624	197	502	48
16	566	255	477	48
17	584	280	497	49
18	624	248	516	48
19	655	310	557	48
20	588	359	522	47
21	390	351	379	46
22	278	254	271	48
23	151	153	152	49
TOTAL	9.615	5.114	8.329	
MEDIA HORARIA	401	213	347	49



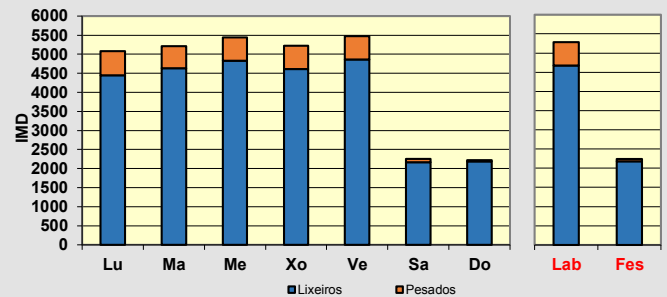
Observacións:

PLAN DE ESTACIÓN DE AFORO EN ESTRADAS DA REDE DA DEPUTACIÓN PROVINCIAL DE PONTEVEDRA 2017

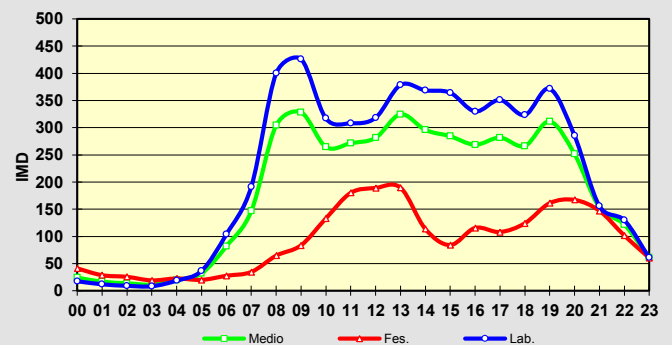
Estación:	EP2604	NEUMÁTICA	Estrada:	EP2604	Coord. UTM X:	4220551,00
Nome:	Puxeiros-Meixoeiro-CUVI		P.q.:	0+680	Coord. UTM Y:	-866324,00
Treito:	Puxeiros-Meixoeiro-CUVI		Día inicial:	16/06/2017	Datum:	WGS84
Concello:	Mos		Día final:	23/05/2017		
IMD:	4.414	Distribución:	54%-46%	% pesados:	10,2%	


Aforo por semana

	Lixeiros	Pesados	% Pes.	Velocidade
Lu	4.451	628	12,4%	44
Ma	4.635	572	11,0%	45
Me	4.827	609	11,2%	44
Xo	4.608	612	11,7%	44
Ve	4.857	621	11,3%	45
Sa	2.169	89	3,9%	48
Do	2.189	33	1,5%	46
Lab	4.676	608	11,5%	44
Fes	2.179	61	2,7%	47


Día medio

	Lab.	Fes.	Medio	Velocidade
00	17	41	24	45
01	12	29	17	44
02	9	26	14	45
03	8	19	11	46
04	19	23	20	47
05	37	20	32	46
06	104	28	82	48
07	191	35	146	44
08	400	65	304	44
09	426	84	328	43
10	317	133	264	43
11	308	180	271	44
12	318	189	281	44
13	379	190	325	44
14	369	114	296	46
15	364	84	284	46
16	330	116	269	46
17	351	108	282	45
18	323	124	266	46
19	372	161	311	44
20	285	167	251	44
21	156	147	153	44
22	130	102	122	45
23	61	61	61	47
TOTAL	5.284	2.240	4.414	
MEDIA HORARIA	220	93	184	45

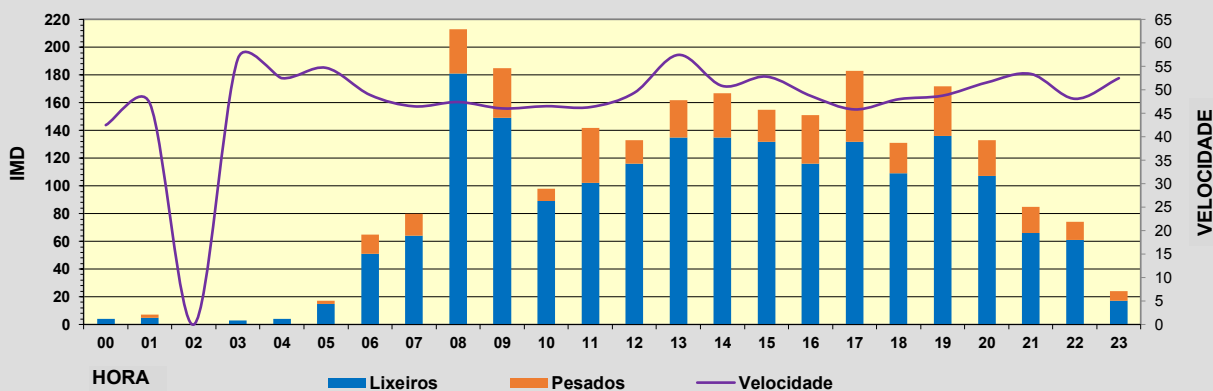


Observacións:

PLAN DE ESTACIONES DE AFORO EN ESTRADAS DA REDE DA DEPUTACIÓN PROVINCIAL DE PONTEVEDRA 2017

Estación:	EP2605	NEUMÁTICA	Estrada:	EP2605	Coord. UTM X:	4220258,00
Nome:	O Rebullón - EP. Meixoeiro - CUVI		P.q.:	0+260	Coord. UTM Y:	-866371,00
Treito:	O Rebullón - EP. Meixoeiro - CUVI		Día:	14/06/2017	Datum:	WGS84
Concello:	Mos		Día semana:	Mércores		
IMD:	2.388	Distribución:	48%-52%	% pesados:	19,2%	

Aforo por día

Hora	Lixeiros	Pesados	% pesados	Velocidade
00	4	0	0,0%	43
01	5	2	28,6%	47
02	0	0	0,0%	0
03	3	0	0,0%	57
04	4	0	0,0%	53
05	15	2	11,8%	55
06	51	14	21,5%	49
07	64	16	20,0%	47
08	181	32	15,0%	47
09	149	36	19,5%	46
10	89	9	9,2%	47
11	102	40	28,2%	46
12	116	17	12,8%	49
13	135	27	16,7%	57
14	135	32	19,2%	51
15	132	23	14,8%	53
16	116	35	23,2%	49
17	132	51	27,9%	46
18	109	22	16,8%	48
19	136	36	20,9%	49
20	107	26	19,5%	52
21	66	19	22,4%	53
22	61	13	17,6%	48
23	17	7	29,2%	53
TOTAL	1.929	459		
MEDIA HORARIA	80	19	19,2%	48



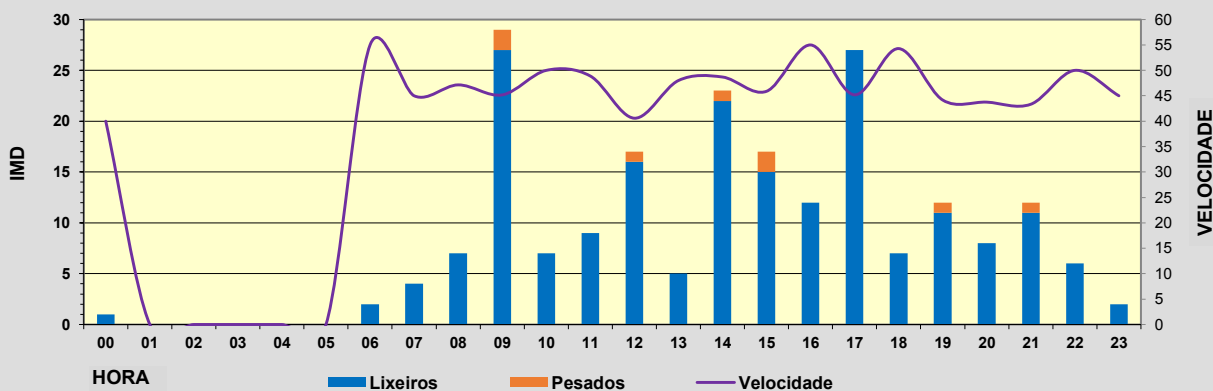
Observacións:

PLAN DE ESTACIONES DE AFORO EN ESTRADAS DA REDE DA DEPUTACIÓN PROVINCIAL DE PONTEVEDRA 2017

Estación:	EP2701	NEUMÁTICA	Estrada:	EP2701	Coord. UTM X:	4229691,00
Nome:	Pazos-A Ermida		P.q.:	0+290	Coord. UTM Y:	-85308,00
Treito:	Pazos-A Eermida		Día:	25/05/2017	Datum:	WGS84
Concello:	Pazos de Borbén		Día semana:	Xoves		
IMD:	207	Distribución:	47%-53%	% pesados:	3,9%	

Aforo por día

Hora	Lixeiros	Pesados	% pesados	Velocidade
00	1	0	0,0%	40
01	0	0	0,0%	0
02	0	0	0,0%	0
03	0	0	0,0%	0
04	0	0	0,0%	0
05	0	0	0,0%	0
06	2	0	0,0%	55
07	4	0	0,0%	45
08	7	0	0,0%	47
09	27	2	6,9%	45
10	7	0	0,0%	50
11	9	0	0,0%	49
12	16	1	5,9%	41
13	5	0	0,0%	48
14	22	1	4,3%	49
15	15	2	11,8%	46
16	12	0	0,0%	55
17	27	0	0,0%	45
18	7	0	0,0%	54
19	11	1	8,3%	44
20	8	0	0,0%	44
21	11	1	8,3%	43
22	6	0	0,0%	50
23	2	0	0,0%	45
TOTAL	199	8		
MEDIA HORARIA	8	0	3,9%	37



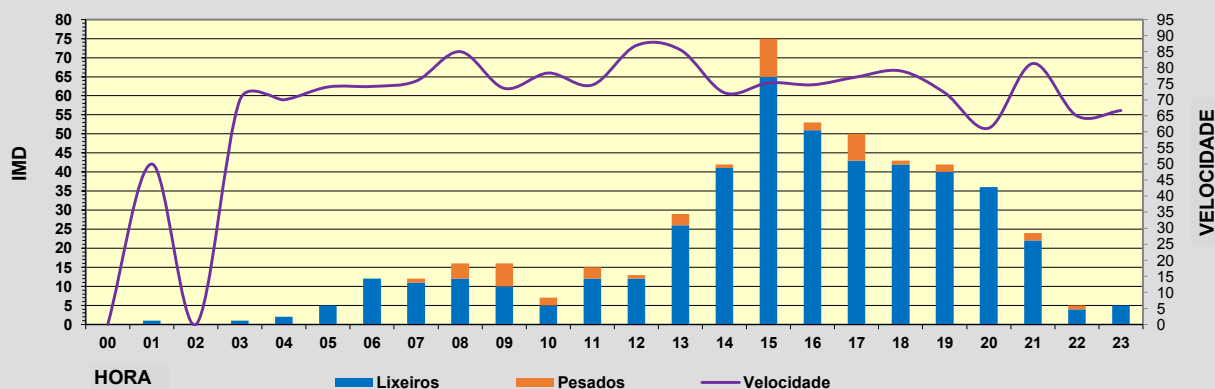

Observacións:

PLAN DE ESTACIONES DE AFORO EN ESTRADAS DA REDE DA DEPUTACIÓN PROVINCIAL DE PONTEVEDRA 2017

Estación:	EP2702	NEUMÁTICA	Estrada:	EP2702	Coord. UTM X:	4229009,00
Nome:	Amoedo-Os Valos		P.q.:	0+500	Coord. UTM Y:	-85512,00
Treito:	Amoedo-Os Valos		Día:	26/05/2017	Datum:	WGS84
Concello:	Pazos de Borbén		Día semana:	Venres		
IMD:	504	Distribución:	45%-55%	% pesados:	9,13%	

Aforo por día

Hora	Lixeiros	Pesados	% pesados	Velocidade
00	0	0	0,0%	0
01	1	0	0,0%	50
02	0	0	0,0%	0
03	1	0	0,0%	70
04	2	0	0,0%	70
05	5	0	0,0%	74
06	12	0	0,0%	74
07	11	1	8,3%	76
08	12	4	25,0%	85
09	10	6	37,5%	74
10	5	2	28,6%	78
11	12	3	20,0%	75
12	12	1	7,7%	87
13	26	3	10,3%	86
14	41	1	2,4%	72
15	65	10	13,3%	75
16	51	2	3,8%	75
17	43	7	14,0%	77
18	42	1	2,3%	79
19	40	2	4,8%	72
20	36	0	0,0%	61
21	22	2	8,3%	81
22	4	1	20,0%	65
23	5	0	0,0%	67
TOTAL	458	46		
MEDIA HORARIA	19	2	9,1%	68



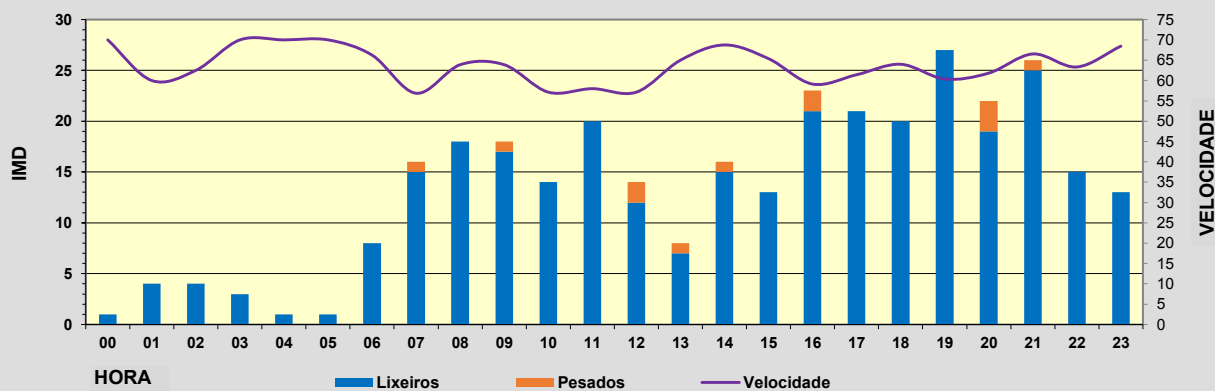

Observacións:

PLAN DE ESTACIONES DE AFORO EN ESTRADAS DA REDE DA DEPUTACIÓN PROVINCIAL DE PONTEVEDRA 2017

Estación:	EP2703	NEUMÁTICA	Estrada:	EP2703	Coord. UTM X:	4225984,00
Nome:	Pazos-Pontearreas		P.q.:	4+000	Coord. UTM Y:	-853051,00
Treito:	Pazos-Pontearreas. Treito I		Día:	26/05/2017	Datum:	WGS84
Concello:	Pazos de Borbén		Día semana:	Venres		
IMD:	326	Distribución:	54%-46%	% pesados:	3,68%	

Aforo por día

Hora	Lixeiros	Pesados	% pesados	Velocidade
00	1	0	0,0%	70
01	4	0	0,0%	60
02	4	0	0,0%	63
03	3	0	0,0%	70
04	1	0	0,0%	70
05	1	0	0,0%	70
06	8	0	0,0%	66
07	15	1	6,3%	57
08	18	0	0,0%	64
09	17	1	5,6%	64
10	14	0	0,0%	57
11	20	0	0,0%	58
12	12	2	14,3%	57
13	7	1	12,5%	65
14	15	1	6,3%	69
15	13	0	0,0%	65
16	21	2	8,7%	59
17	21	0	0,0%	61
18	20	0	0,0%	64
19	27	0	0,0%	60
20	19	3	13,6%	62
21	25	1	3,8%	67
22	15	0	0,0%	63
23	13	0	0,0%	68
TOTAL	314	12		
MEDIA HORARIA	13	1	3,7%	64



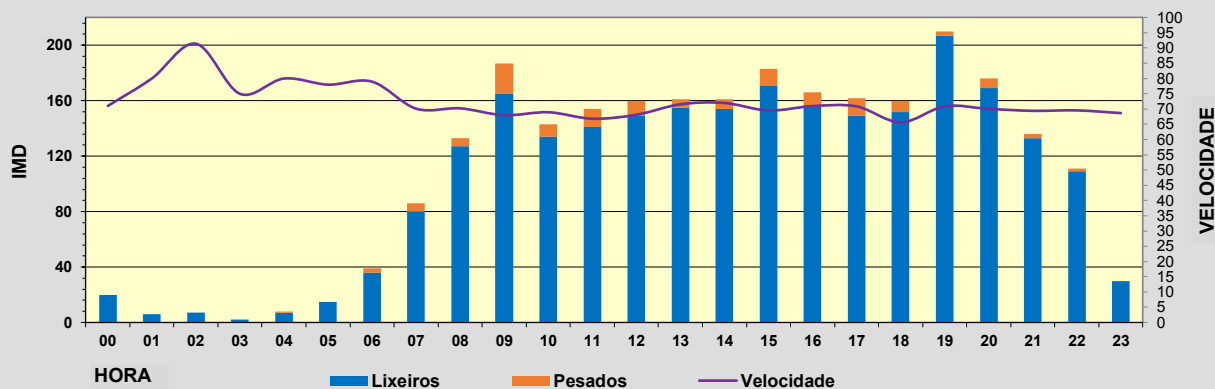
Observacións:

PLAN DE ESTACIONES DE AFORO EN ESTRADAS DA REDE DA DEPUTACIÓN PROVINCIAL DE PONTEVEDRA 2017

Estación:	EP2703	NEUMÁTICA	Estrada:	EP2703	Coord. UTM X:	42,1852
Nome:	Pazos - Pontearreas		P.q.:	13+900	Coord. UTM Y:	-8,5180
Treito:	Pazos - Pontearreas. Treito II		Día:	06/06/2017	Datum:	WGS84
Concello:	Pazos de Borbón		Día semana:	Martes		
IMD:	2.616	Distribución:	52%-48%	% pesados:	5,4%	

Aforo por día

Hora	Lixeiros	Pesados	% pesados	Velocidade
00	20	0	0,0%	71
01	6	0	0,0%	80
02	7	0	0,0%	91
03	2	0	0,0%	75
04	7	1	12,5%	80
05	15	0	0,0%	78
06	36	3	7,7%	79
07	80	6	7,0%	70
08	127	6	4,5%	70
09	165	22	11,8%	68
10	134	9	6,3%	69
11	141	13	8,4%	67
12	149	11	6,9%	68
13	155	6	3,7%	72
14	154	7	4,3%	72
15	171	12	6,6%	70
16	157	9	5,4%	71
17	149	13	8,0%	71
18	152	8	5,0%	66
19	207	3	1,4%	71
20	169	7	4,0%	70
21	133	3	2,2%	69
22	109	2	1,8%	70
23	30	0	0,0%	69
TOTAL	2.475	141		
MEDIA HORARIA	103	6	5,4%	72



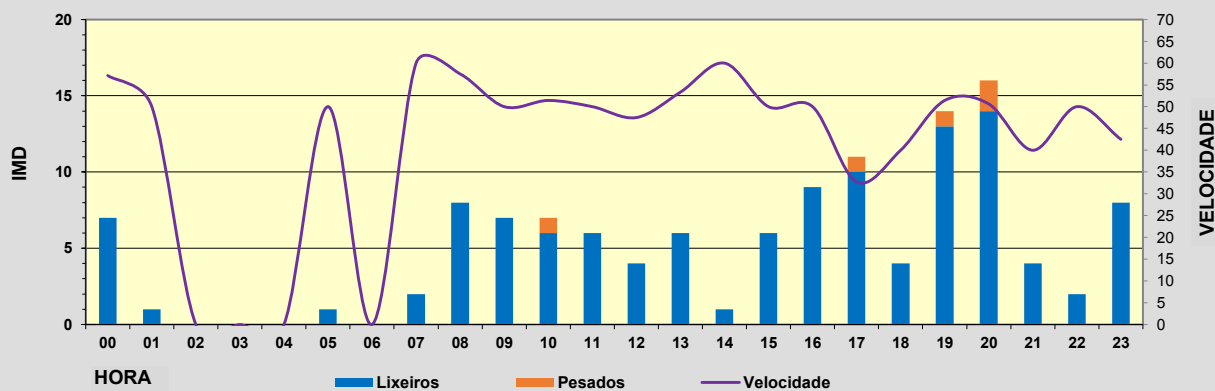

Observacións:

PLAN DE ESTACIONES DE AFORO EN ESTRADAS DA REDE DA DEPUTACIÓN PROVINCIAL DE PONTEVEDRA 2017

Estación:	EP2704	NEUMÁTICA	Estrada:	EP2704	Coord. UTM X:	4227778,00
Nome:	Sequeiros-Cuartos de Borbén		P.q.:	0+650	Coord. UTM Y:	-852962,00
Treito:	Sequeiros-Cuartos de Borbén		Día:	25/05/2017	Datum:	WGS84
Concello:	Pazos de Borbén		Día semana:	Xoves		
IMD:	124	Distribución:	53%-47%	% pesados:	4,03%	

Aforo por día

Hora	Lixeiros	Pesados	% pesados	Velocidade
00	7	0	0,0%	57
01	1	0	0,0%	50
02	0	0	0,0%	0
03	0	0	0,0%	0
04	0	0	0,0%	0
05	1	0	0,0%	50
06	0	0	0,0%	0
07	2	0	0,0%	60
08	8	0	0,0%	58
09	7	0	0,0%	50
10	6	1	14,3%	51
11	6	0	0,0%	50
12	4	0	0,0%	48
13	6	0	0,0%	53
14	1	0	0,0%	60
15	6	0	0,0%	50
16	9	0	0,0%	50
17	10	1	9,1%	33
18	4	0	0,0%	40
19	13	1	7,1%	51
20	14	2	12,5%	51
21	4	0	0,0%	40
22	2	0	0,0%	50
23	8	0	0,0%	43
TOTAL	119	5		
MEDIA HORARIA	5	0	4,0%	41



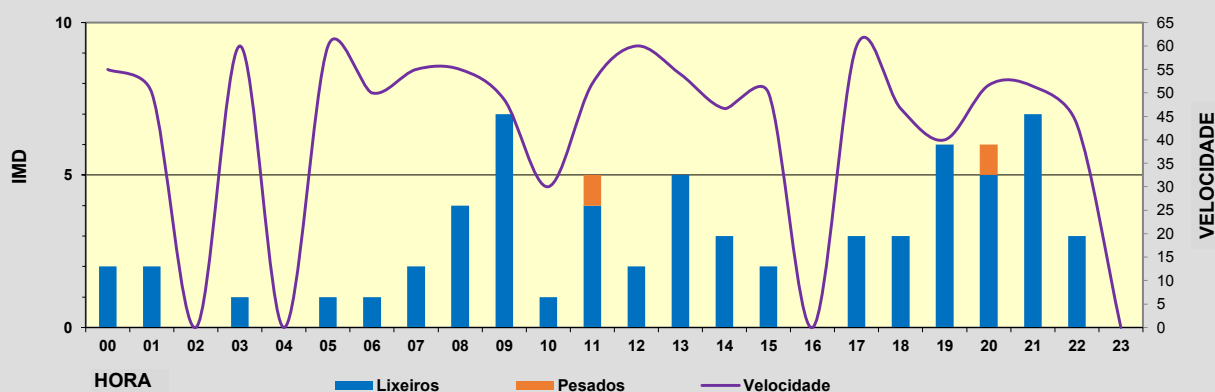

Observacións:

PLAN DE ESTACIONES DE AFORO EN ESTRADAS DA REDE DA DEPUTACIÓN PROVINCIAL DE PONTEVEDRA 2017

Estación:	EP2705	NEUMÁTICA	Estrada:	EP2705	Coord. UTM X:	4228338,00
Nome:	Pazos-Borbén		P.q.:	2+350	Coord. UTM Y:	-852567,00
Treito:	Pazos-Borbén		Día:	25/05/2017	Datum:	WGS84
Concello:	Pazos de Borbén		Día semana:	Xoves		
IMD:	66	Distribución:	48%-52%	% pesados:	3,03%	

Aforo por día

Hora	Lixeiros	Pesados	% pesados	Velocidade
00	2	0	0,0%	55
01	2	0	0,0%	50
02	0	0	0,0%	0
03	1	0	0,0%	60
04	0	0	0,0%	0
05	1	0	0,0%	60
06	1	0	0,0%	50
07	2	0	0,0%	55
08	4	0	0,0%	55
09	7	0	0,0%	49
10	1	0	0,0%	30
11	4	1	20,0%	52
12	2	0	0,0%	60
13	5	0	0,0%	54
14	3	0	0,0%	47
15	2	0	0,0%	50
16	0	0	0,0%	0
17	3	0	0,0%	60
18	3	0	0,0%	47
19	6	0	0,0%	40
20	5	1	16,7%	52
21	7	0	0,0%	51
22	3	0	0,0%	43
23	0	0	0,0%	0
TOTAL	64	2		
MEDIA HORARIA	3	0	3,0%	42



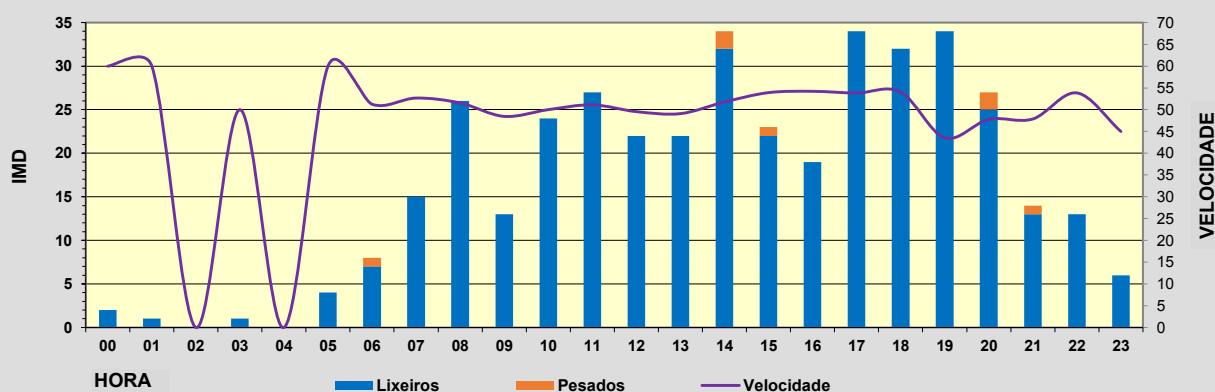

Observacións:

PLAN DE ESTACIONES DE AFORO EN ESTRADAS DA REDE DA DEPUTACIÓN PROVINCIAL DE PONTEVEDRA 2017

Estación:	EP2801	NEUMÁTICA	Estrada:	EP2801	Coord. UTM X:	4233623,00
Nome:	Fornelos-Estacas		P.q.:	0+250	Coord. UTM Y:	-844243,00
Treito:	Fornelos-Estacas		Día:	25/05/2017	Datum:	WGS84
Concello:	Fornelos de Montes		Día semana:	Xoves		
IMD:	401	Distribución:	49%-51%	% pesados:	1,75%	

Aforo por día

Hora	Lixeiros	Pesados	% pesados	Velocidade
00	2	0	0,0%	60
01	1	0	0,0%	60
02	0	0	0,0%	0
03	1	0	0,0%	50
04	0	0	0,0%	0
05	4	0	0,0%	60
06	7	1	12,5%	51
07	15	0	0,0%	53
08	26	0	0,0%	52
09	13	0	0,0%	48
10	24	0	0,0%	50
11	27	0	0,0%	51
12	22	0	0,0%	50
13	22	0	0,0%	49
14	32	2	5,9%	52
15	22	1	4,3%	54
16	19	0	0,0%	54
17	34	0	0,0%	54
18	32	0	0,0%	54
19	34	0	0,0%	44
20	25	2	7,4%	48
21	13	1	7,1%	48
22	13	0	0,0%	54
23	6	0	0,0%	45
TOTAL	394	7		
MEDIA HORARIA	16	0	1,7%	47



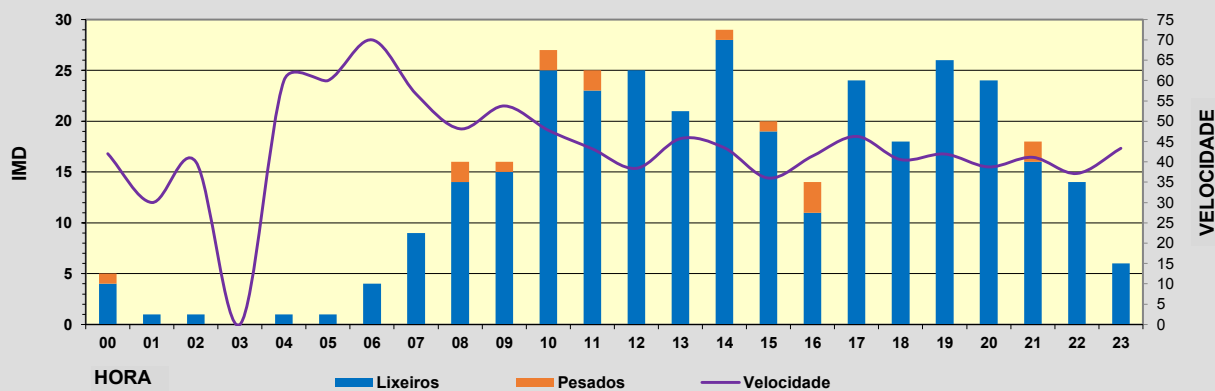

Observacións:

PLAN DE ESTACIONES DE AFORO EN ESTRADAS DA REDE DA DEPUTACIÓN PROVINCIAL DE PONTEVEDRA 2017

Estación:	EP2802	NEUMÁTICA	Estrada:	EP2802	Coord. UTM X:	4233394,00
Nome:	Acceso a Calvos		P.q.:	0+230	Coord. UTM Y:	-849443,00
Treito:	Acceso a Calvos		Día:	25/05/2017	Datum:	WGS84
Concello:	Fornelos de Montes		Día semana:	Xoves		
IMD:	345	Distribución:	49%-51%	% pesados:	4,35%	

Aforo por día

Hora	Lixeiros	Pesados	% pesados	Velocidade
00	4	1	20,0%	42
01	1	0	0,0%	30
02	1	0	0,0%	40
03	0	0	0,0%	0
04	1	0	0,0%	60
05	1	0	0,0%	60
06	4	0	0,0%	70
07	9	0	0,0%	57
08	14	2	12,5%	48
09	15	1	6,3%	54
10	25	2	7,4%	48
11	23	2	8,0%	43
12	25	0	0,0%	38
13	21	0	0,0%	46
14	28	1	3,4%	43
15	19	1	5,0%	36
16	11	3	21,4%	41
17	24	0	0,0%	46
18	18	0	0,0%	41
19	26	0	0,0%	42
20	24	0	0,0%	39
21	16	2	11,1%	41
22	14	0	0,0%	37
23	6	0	0,0%	43
TOTAL	330	15		
MEDIA HORARIA	14	1	4,3%	44



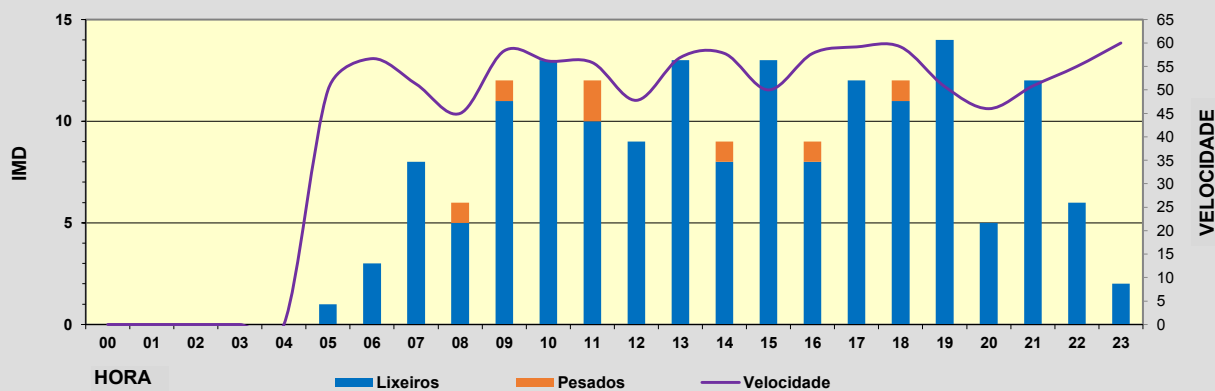
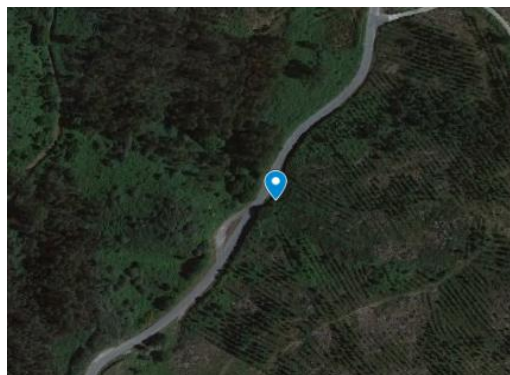
Observacións:

PLAN DE ESTACIONES DE AFORO EN ESTRADAS DA REDE DA DEPUTACIÓN PROVINCIAL DE PONTEVEDRA 2017

Estación:	EP2803	NEUMÁTICA	Estrada:	EP2803	Coord. UTM X:	423362,00
Nome:	Fornelos-Festín		P.q.:	1+140	Coord. UTM Y:	-846835,00
Treito:	Fornelos-Festín		Día:	25/05/2017	Datum:	WGS84
Concello:	Fornelos de Montes		Día semana:	Xoves		
IMD:	171	Distribución:	50%-50%	% pesados:	4,09%	

Aforo por día

Hora	Lixeiros	Pesados	% pesados	Velocidade
00	0	0	0,0%	0
01	0	0	0,0%	0
02	0	0	0,0%	0
03	0	0	0,0%	0
04	0	0	0,0%	0
05	1	0	0,0%	50
06	3	0	0,0%	57
07	8	0	0,0%	51
08	5	1	16,7%	45
09	11	1	8,3%	58
10	13	0	0,0%	56
11	10	2	16,7%	56
12	9	0	0,0%	48
13	13	0	0,0%	57
14	8	1	11,1%	58
15	13	0	0,0%	50
16	8	1	11,1%	58
17	12	0	0,0%	59
18	11	1	8,3%	59
19	14	0	0,0%	51
20	5	0	0,0%	46
21	12	0	0,0%	51
22	6	0	0,0%	55
23	2	0	0,0%	60
TOTAL	164	7		
MEDIA HORARIA	7	0	4,1%	43



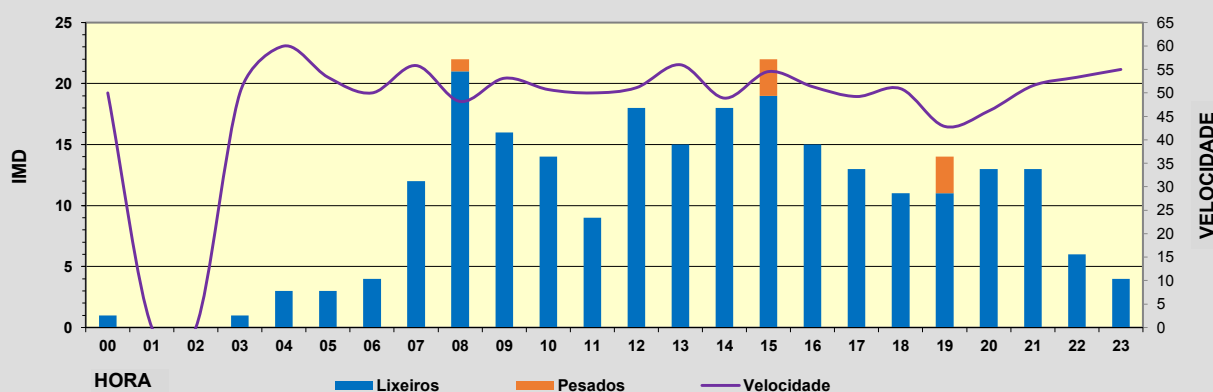
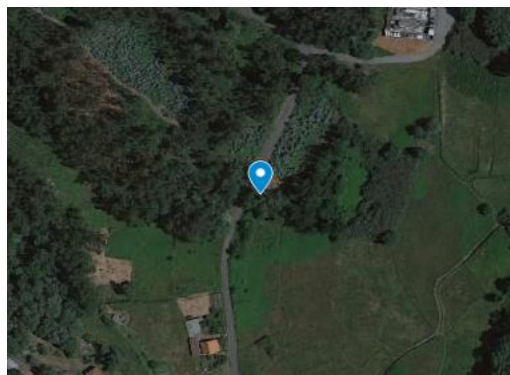
Observacións:

PLAN DE ESTACIONES DE AFORO EN ESTRADAS DA REDE DA DEPUTACIÓN PROVINCIAL DE PONTEVEDRA 2017

Estación:	EP2804	NEUMÁTICA	Estrada:	EP2804	Coord. UTM X:	4233046,00
Nome:	Fornelos-Ventín		P.q.:	0+700	Coord. UTM Y:	-84424,00
Treito:	Fornelos-Ventín		Día:	25/05/2017	Datum:	WGS84
Concello:	Fornelos de Montes		Día semana:	Xoves		
IMD:	247	Distribución:	49%-51%	% pesados:	2,83%	

Aforo por día

Hora	Lixeiros	Pesados	% pesados	Velocidade
00	1	0	0,0%	50
01	0	0	0,0%	0
02	0	0	0,0%	0
03	1	0	0,0%	50
04	3	0	0,0%	60
05	3	0	0,0%	53
06	4	0	0,0%	50
07	12	0	0,0%	56
08	21	1	4,5%	48
09	16	0	0,0%	53
10	14	0	0,0%	51
11	9	0	0,0%	50
12	18	0	0,0%	51
13	15	0	0,0%	56
14	18	0	0,0%	49
15	19	3	13,6%	55
16	15	0	0,0%	51
17	13	0	0,0%	49
18	11	0	0,0%	51
19	11	3	21,4%	43
20	13	0	0,0%	46
21	13	0	0,0%	52
22	6	0	0,0%	53
23	4	0	0,0%	55
TOTAL	240	7		
MEDIA HORARIA	10	0	2,8%	47



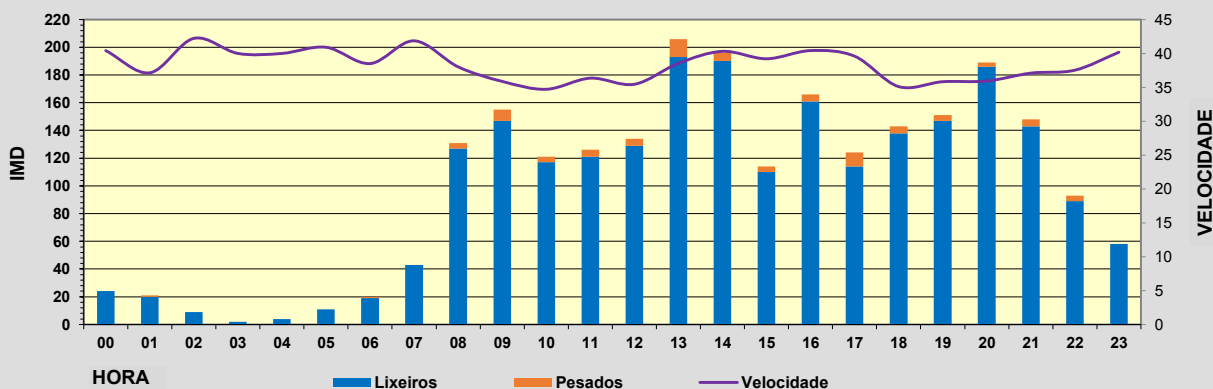
Observacións:

PLAN DE ESTACIONES DE AFORO EN ESTRADAS DA REDE DA DEPUTACIÓN PROVINCIAL DE PONTEVEDRA 2017

Estación:	EP2900	NEUMÁTICA	Estrada:	EP2900	Coord. UTM X:	4228448,00
Nome:	Redondela-Ventosela		P.q.:	0+200	Coord. UTM Y:	-860492,00
Treito:	Redondela-Ventosela. Treito I		Día:	21/06/2017	Datum:	WGS84
Concello:	Redondela		Día semana:	Mércores		
IMD:	2.389	Distribución:	57%-43%	% pesados:	3,64%	

Aforo por día

Hora	Lixeiros	Pesados	% pesados	Velocidade
00	24	0	0,0%	40
01	20	1	4,8%	37
02	9	0	0,0%	42
03	2	0	0,0%	40
04	4	0	0,0%	40
05	11	0	0,0%	41
06	19	1	5,0%	39
07	43	0	0,0%	42
08	127	4	3,1%	38
09	147	8	5,2%	36
10	117	4	3,3%	35
11	121	5	4,0%	36
12	129	5	3,7%	35
13	193	13	6,3%	39
14	190	6	3,1%	40
15	110	4	3,5%	39
16	161	5	3,0%	40
17	114	10	8,1%	40
18	138	5	3,5%	35
19	147	4	2,6%	36
20	186	3	1,6%	36
21	143	5	3,4%	37
22	89	4	4,3%	38
23	58	0	0,0%	40
TOTAL	2.302	87		
MEDIA HORARIA	96	4	3,6%	38



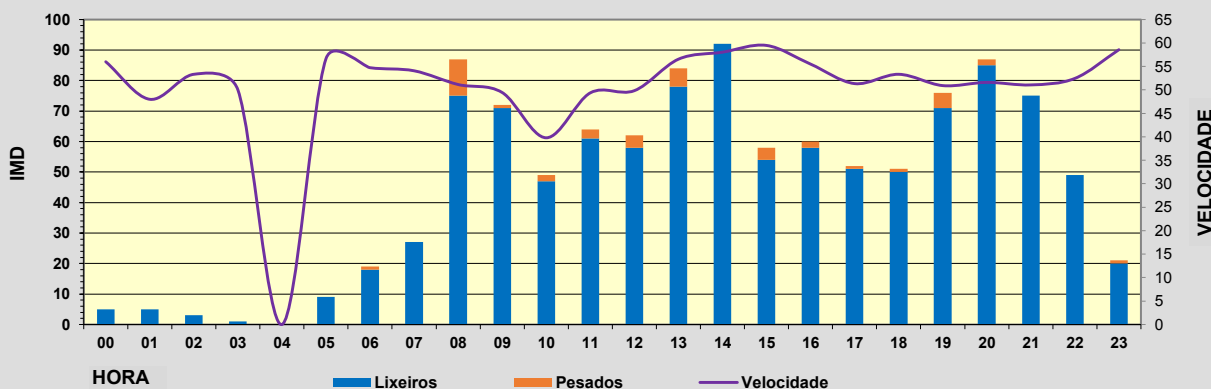

Observacións:

PLAN DE ESTACIONES DE AFORO EN ESTRADAS DA REDE DA DEPUTACIÓN PROVINCIAL DE PONTEVEDRA 2017

Estación:	EP2900	NEUMÁTICA	Estrada:	EP2900	Coord. UTM X:	4229525,00
Nome:	Redondela-Ventosela		P.q.:	1+800	Coord. UTM Y:	-859587,00
Treito:	Redondela-Ventosela. Treito II		Día:	21/06/2017	Datum:	WGS84
Concello:	Redondela		Día semana:	Mércores		
IMD:	1.108	Distribución:	50%-50%	% pesados:	4,06%	

Aforo por día

Hora	Lixeiros	Pesados	% pesados	Velocidade
00	5	0	0,0%	56
01	5	0	0,0%	48
02	3	0	0,0%	53
03	1	0	0,0%	50
04	0	0	0,0%	0
05	9	0	0,0%	57
06	18	1	5,3%	55
07	27	0	0,0%	54
08	75	12	13,8%	51
09	71	1	1,4%	49
10	47	2	4,1%	40
11	61	3	4,7%	49
12	58	4	6,5%	50
13	78	6	7,1%	57
14	92	0	0,0%	58
15	54	4	6,9%	59
16	58	2	3,3%	56
17	51	1	1,9%	51
18	50	1	2,0%	53
19	71	5	6,6%	51
20	85	2	2,3%	52
21	75	0	0,0%	51
22	49	0	0,0%	52
23	20	1	4,8%	59
TOTAL	1.063	45		
MEDIA HORARIA	44	2	4,1%	50



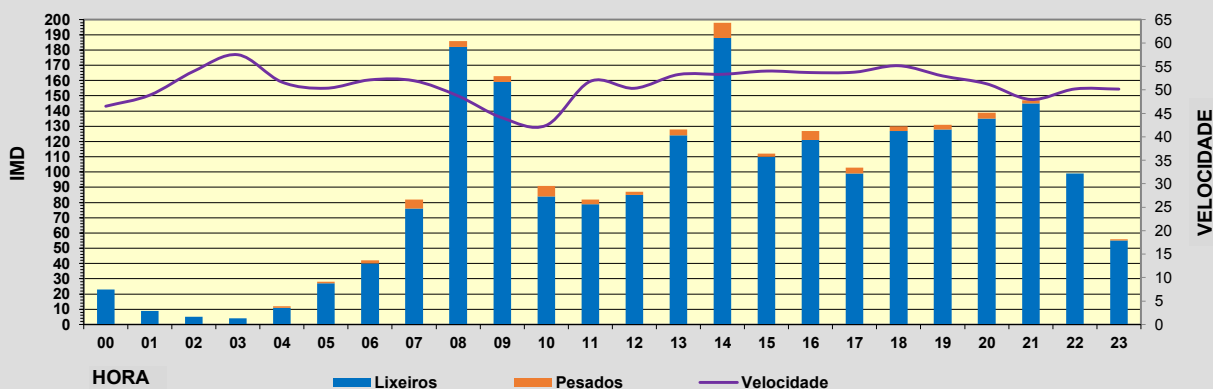

Observacións:

PLAN DE ESTACIONES DE AFORO EN ESTRADAS DA REDE DA DEPUTACIÓN PROVINCIAL DE PONTEVEDRA 2017

Estación:	EP2901	NEUMÁTICA	Estrada:	EP2901	Coord. UTM X:	4232754,00
Nome:	Cesantes-O Viso-Alxán		P.q.:	3+600	Coord. UTM Y:	-857966,00
Treito:	Cesantes-O Viso-Alxán		Día:	16/06/2017	Datum:	WGS84
Concello:	Redondela		Día semana:	Venres		
IMD:	2.184	Distribución:	52%-48%	% pesados:	3,16%	

Aforo por día

Hora	Lixeiros	Pesados	% pesados	Velocidade
00	23	0	0,0%	47
01	9	0	0,0%	49
02	5	0	0,0%	54
03	4	0	0,0%	58
04	11	1	8,3%	52
05	27	1	3,6%	50
06	40	2	4,8%	52
07	76	6	7,3%	52
08	182	4	2,2%	49
09	159	4	2,5%	44
10	84	7	7,7%	42
11	79	3	3,7%	52
12	85	2	2,3%	50
13	124	4	3,1%	53
14	188	10	5,1%	53
15	110	2	1,8%	54
16	121	6	4,7%	54
17	99	4	3,9%	54
18	127	3	2,3%	55
19	128	3	2,3%	53
20	135	4	2,9%	51
21	145	2	1,4%	48
22	99	0	0,0%	50
23	55	1	1,8%	50
TOTAL	2.115	69		
MEDIA HORARIA	88	3	3,2%	51



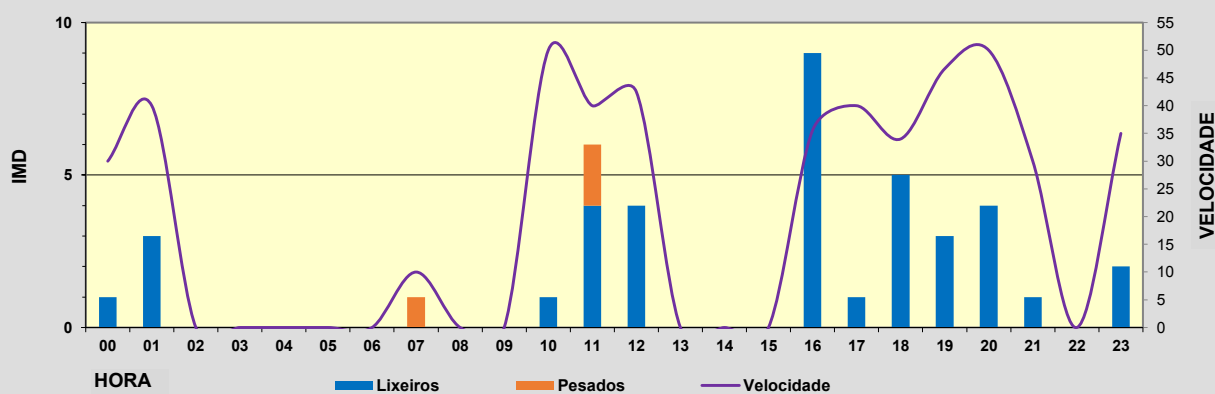

Observacións:

PLAN DE ESTACIONES DE AFORO EN ESTRADAS DA REDE DA DEPUTACIÓN PROVINCIAL DE PONTEVEDRA 2017

Estación:	EP2902	NEUMÁTICA	Estrada:	EP2902	Coord. UTM X:	4232668,00
Nome:	Acceso á Peneda		P.q.:	1+130	Coord. UTM Y:	-859136,00
Treito:	Acceso á Peneda		Día:	16/06/2017	Datum:	WGS84
Concello:	Redondela		Día semana:	Venres		
IMD:	41	Distribución:	54%-46%	% pesados:	7,32%	

Aforo por día

Hora	Lixeiros	Pesados	% pesados	Velocidade
00	1	0	0,0%	30
01	3	0	0,0%	40
02	0	0	0,0%	0
03	0	0	0,0%	0
04	0	0	0,0%	0
05	0	0	0,0%	0
06	0	0	0,0%	0
07	0	1	100,0%	10
08	0	0	0,0%	0
09	0	0	0,0%	0
10	1	0	0,0%	50
11	4	2	33,3%	40
12	4	0	0,0%	43
13	0	0	0,0%	0
14	0	0	0,0%	0
15	0	0	0,0%	0
16	9	0	0,0%	36
17	1	0	0,0%	40
18	5	0	0,0%	34
19	3	0	0,0%	47
20	4	0	0,0%	50
21	1	0	0,0%	30
22	0	0	0,0%	0
23	2	0	0,0%	35
TOTAL	38	3		
MEDIA HORARIA	2	0	7,3%	20



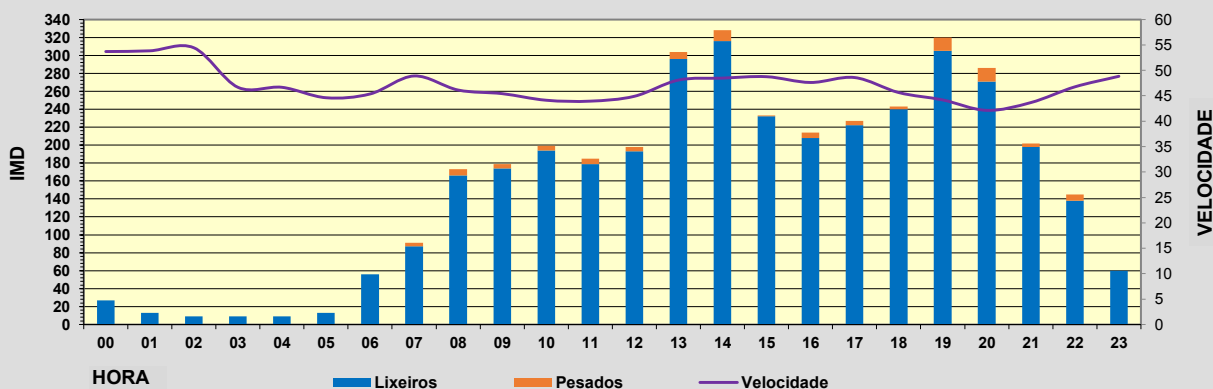
Observacións:

PLAN DE ESTACIONES DE AFORO EN ESTRADAS DA REDE DA DEPUTACIÓN PROVINCIAL DE PONTEVEDRA 2017

Estación:	EP2903	NEUMÁTICA	Estrada:	EP2903	Coord. UTM X:	4229465,00
Nome:	Redondela-Catapeixe		P.q.:	0+200	Coord. UTM Y:	-861337,00
Treito:	Redondela-Catapeixe		Día:	21/06/2017	Datum:	WGS84
Concello:	Redondela		Día semana:	Mércores		
IMD:	3.723	Distribución:	48%-52%	% pesados:	2,90%	

Aforo por día

Hora	Lixeiros	Pesados	% pesados	Velocidade
00	27	0	0,0%	54
01	13	0	0,0%	54
02	9	0	0,0%	54
03	9	0	0,0%	47
04	9	0	0,0%	47
05	13	0	0,0%	45
06	56	0	0,0%	45
07	87	4	4,4%	49
08	166	7	4,0%	46
09	174	5	2,8%	45
10	194	5	2,5%	44
11	179	6	3,2%	44
12	193	5	2,5%	45
13	296	8	2,6%	48
14	316	12	3,7%	48
15	232	1	0,4%	49
16	208	6	2,8%	48
17	222	5	2,2%	49
18	240	3	1,2%	46
19	305	15	4,7%	44
20	271	15	5,2%	42
21	198	4	2,0%	44
22	138	7	4,8%	47
23	60	0	0,0%	49
TOTAL	3.615	108		
MEDIA HORARIA	151	5	2,9%	47



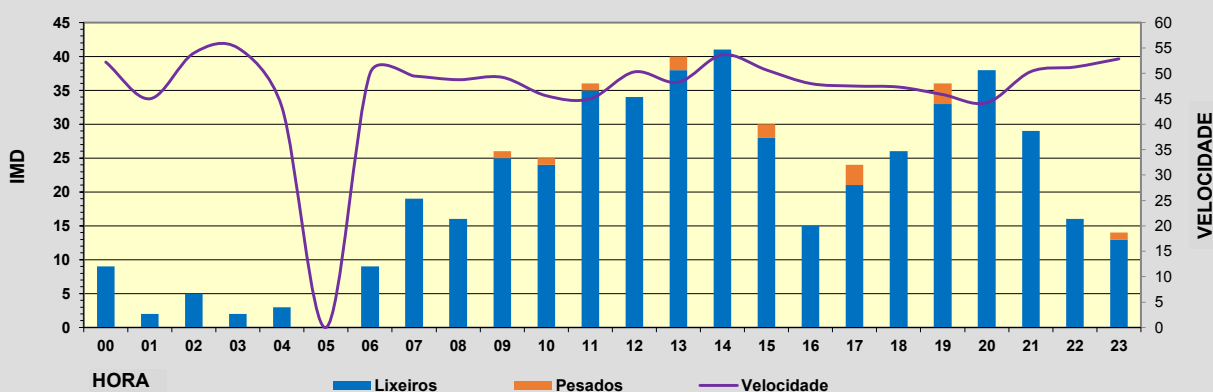

Observacións:

PLAN DE ESTACIONES DE AFORO EN ESTRADAS DA REDE DA DEPUTACIÓN PROVINCIAL DE PONTEVEDRA 2017

Estación:	EP2904	NEUMÁTICA	Estrada:	EP2904	Coord. UTM X:	4228652,00
Nome:	Redondela-A Portela		P.q.:	0+700	Coord. UTM Y:	-861744,00
Treito:	Redondela-A Portela		Día:	21/06/2017	Datum:	WGS84
Concello:	Redondela		Día semana:	Mércores		
IMD:	495	Distribución:	50%-50%	% pesados:	2,83%	

Aforo por día

Hora	Lixeiros	Pesados	% pesados	Velocidade
00	9	0	0,0%	52
01	2	0	0,0%	45
02	5	0	0,0%	54
03	2	0	0,0%	55
04	3	0	0,0%	43
05	0	0	0,0%	0
06	9	0	0,0%	50
07	19	0	0,0%	49
08	16	0	0,0%	49
09	25	1	3,8%	49
10	24	1	4,0%	46
11	35	1	2,8%	45
12	34	0	0,0%	50
13	38	2	5,0%	48
14	41	0	0,0%	54
15	28	2	6,7%	51
16	15	0	0,0%	48
17	21	3	12,5%	48
18	26	0	0,0%	47
19	33	3	8,3%	46
20	38	0	0,0%	44
21	29	0	0,0%	50
22	16	0	0,0%	51
23	13	1	7,1%	53
TOTAL	481	14		
MEDIA HORARIA	20	1	2,8%	47



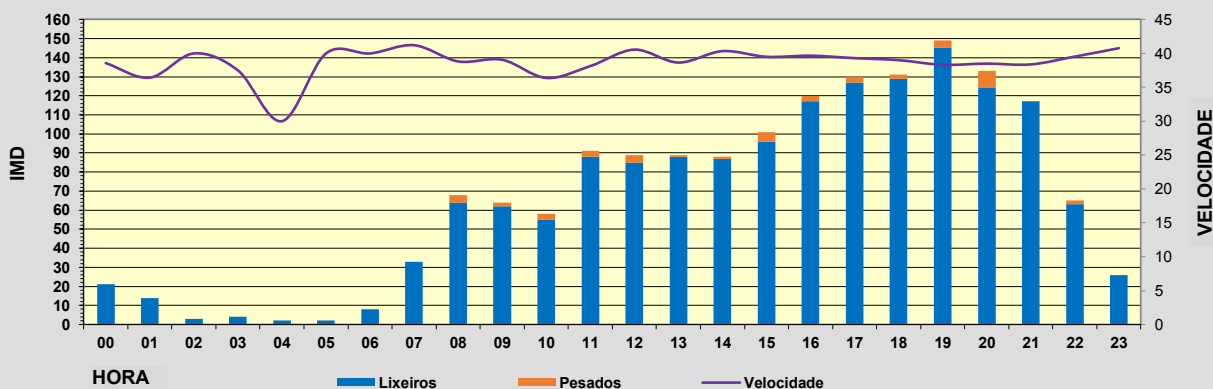
Observacións:

PLAN DE ESTACIONES DE AFORO EN ESTRADAS DA REDE DA DEPUTACIÓN PROVINCIAL DE PONTEVEDRA 2017

Estación:	EP2905	NEUMÁTICA	Estrada:	EP2905	Coord. UTM X:	4226434,00
Nome:	Acceso a Arealonga		P.q.:	0+235	Coord. UTM Y:	-867523,00
Treito:	Acceso a Arealonga		Día:	14/06/2017	Datum:	WGS84
Concello:	Redondela		Día semana:	Mércores		
IMD:	1.606	Distribución:	67%-33%	% pesados:	2,86%	

Aforo por día

Hora	Lixeiros	Pesados	% pesados	Velocidade
00	21	0	0,0%	39
01	14	0	0,0%	36
02	3	0	0,0%	40
03	4	0	0,0%	38
04	2	0	0,0%	30
05	2	0	0,0%	40
06	8	0	0,0%	40
07	33	0	0,0%	41
08	64	4	5,9%	39
09	62	2	3,1%	39
10	55	3	5,2%	36
11	88	3	3,3%	38
12	85	4	4,5%	41
13	88	1	1,1%	39
14	87	1	1,1%	40
15	96	5	5,0%	40
16	117	3	2,5%	40
17	127	3	2,3%	39
18	129	2	1,5%	39
19	145	4	2,7%	38
20	124	9	6,8%	38
21	117	0	0,0%	38
22	63	2	3,1%	40
23	26	0	0,0%	41
TOTAL	1.560	46		
MEDIA HORARIA	65	2	2,9%	39



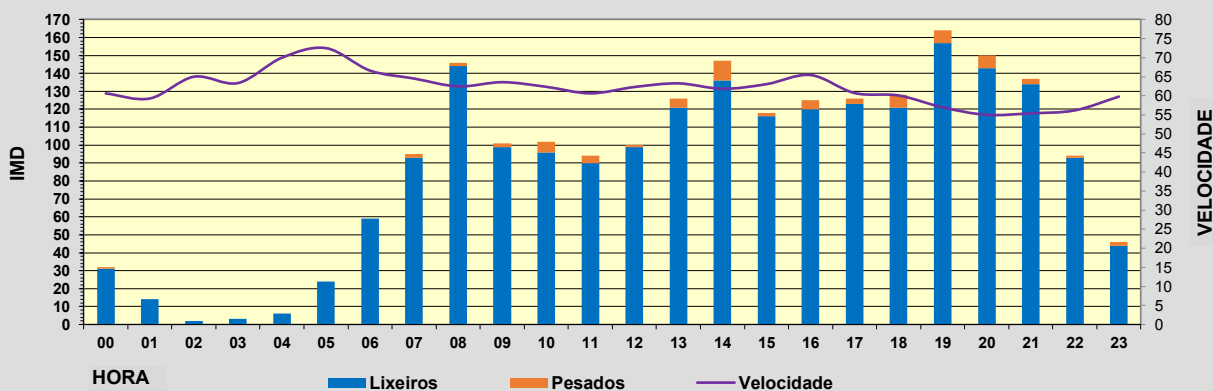

Observacións:

PLAN DE ESTACIONES DE AFORO EN ESTRADAS DA REDE DA DEPUTACIÓN PROVINCIAL DE PONTEVEDRA 2017

Estación:	EP2906	NEUMÁTICA	Estrada:	EP2906	Coord. UTM X:	4223143,00
Nome:	Os Valos- Guizán		P.q.:	2+700	Coord. UTM Y:	-8613,00
Treito:	Os Valos- Guizán		Día:	14/06/2017	Datum:	WGS84
Concello:	Redondela		Día semana:	Mércores		
IMD:	2.139	Distribución:	44%-56%	% pesados:	3,3%	

Aforo por día

Hora	Lixeiros	Pesados	% pesados	Velocidade
00	31	1	3,1%	61
01	14	0	0,0%	59
02	2	0	0,0%	65
03	3	0	0,0%	63
04	6	0	0,0%	70
05	24	0	0,0%	73
06	59	0	0,0%	67
07	93	2	2,1%	65
08	144	2	1,4%	62
09	99	2	2,0%	64
10	96	6	5,9%	62
11	90	4	4,3%	61
12	99	1	1,0%	62
13	121	5	4,0%	63
14	136	11	7,5%	62
15	116	2	1,7%	63
16	120	5	4,0%	65
17	123	3	2,4%	61
18	121	7	5,5%	60
19	157	7	4,3%	57
20	143	7	4,7%	55
21	134	3	2,2%	55
22	93	1	1,1%	56
23	44	2	4,3%	60
TOTAL	2.068	71		
MEDIA HORARIA	86	3	3,3%	62



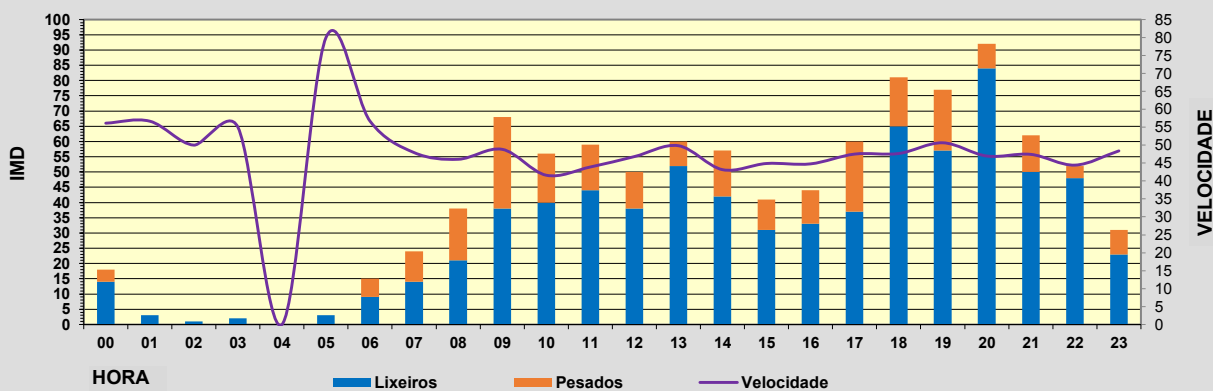
Observacións:

PLAN DE ESTACIONES DE AFORO EN ESTRADAS DA REDE DA DEPUTACIÓN PROVINCIAL DE PONTEVEDRA 2017

Estación:	EP2907	NEUMÁTICA	Estrada:	EP2907	Coord. UTM X:	4227467,00
Nome:	Redondela-Cepeda		P.q.:	1+300	Coord. UTM Y:	-860545,00
Treito:	Redondela-Cepeda		Día:	22/06/2017	Datum:	WGS84
Concello:	Redondela		Día semana:	Xoves		
IMD:	994	Distribución:	44%-56%	% pesados:	24,65%	

Aforo por día

Hora	Lixeiros	Pesados	% pesados	Velocidade
00	14	4	22,2%	56
01	3	0	0,0%	57
02	1	0	0,0%	50
03	2	0	0,0%	55
04	0	0	0,0%	0
05	3	0	0,0%	80
06	9	6	40,0%	57
07	14	10	41,7%	48
08	21	17	44,7%	46
09	38	30	44,1%	49
10	40	16	28,6%	42
11	44	15	25,4%	44
12	38	12	24,0%	47
13	52	8	13,3%	50
14	42	15	26,3%	43
15	31	10	24,4%	45
16	33	11	25,0%	45
17	37	23	38,3%	48
18	65	16	19,8%	48
19	57	20	26,0%	51
20	84	8	8,7%	47
21	50	12	19,4%	47
22	48	4	7,7%	44
23	23	8	25,8%	48
TOTAL	749	245		
MEDIA HORARIA	31	10	24,6%	48



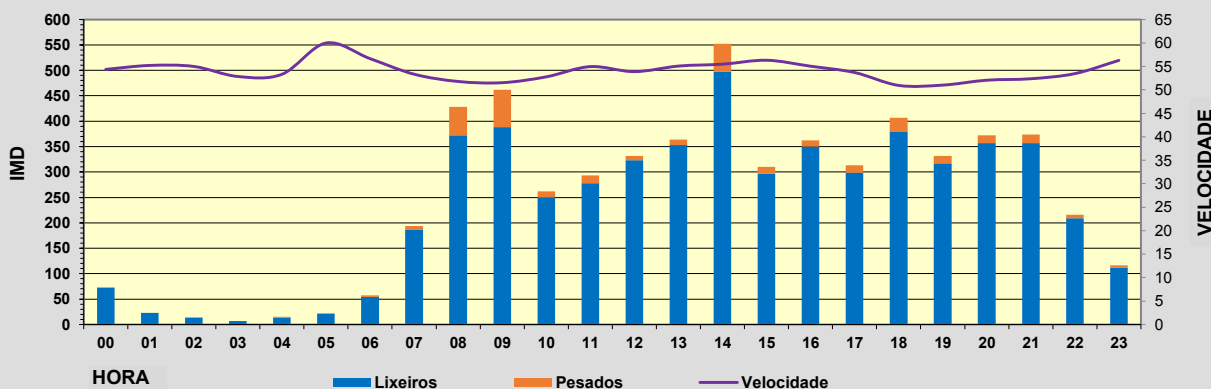

Observacións:

PLAN DE ESTACIONES DE AFORO EN ESTRADAS DA REDE DA DEPUTACIÓN PROVINCIAL DE PONTEVEDRA 2017

Estación:	EP2908	NEUMÁTICA	Estrada:	EP2908	Coord. UTM X:	4234126,00
Nome:	Arcade-Amoedo		P.q.:	1+200	Coord. UTM Y:	-859321,00
Treito:	Arcade-Amoedo. Treito I		Día:	16/06/2017	Datum:	WGS84
Concello:	Soutomaior		Día semana:	Venres		
IMD:	5.900	Distribución:	52%-48%	% pesados:	6,27%	

Aforo por día

Hora	Lixeiros	Pesados	% pesados	Velocidade
00	73	0	0,0%	54
01	23	0	0,0%	55
02	14	0	0,0%	55
03	7	0	0,0%	53
04	14	1	6,7%	53
05	21	1	4,5%	60
06	54	3	5,3%	57
07	186	8	4,1%	53
08	372	56	13,1%	52
09	388	74	16,0%	52
10	250	12	4,6%	53
11	278	15	5,1%	55
12	323	9	2,7%	54
13	353	11	3,0%	55
14	497	55	10,0%	55
15	296	14	4,5%	56
16	350	12	3,3%	55
17	299	14	4,5%	54
18	380	27	6,6%	51
19	317	15	4,5%	51
20	357	15	4,0%	52
21	357	17	4,5%	52
22	209	7	3,2%	53
23	112	4	3,4%	56
TOTAL	5.530	370		
MEDIA HORARIA	230	15	6,3%	54



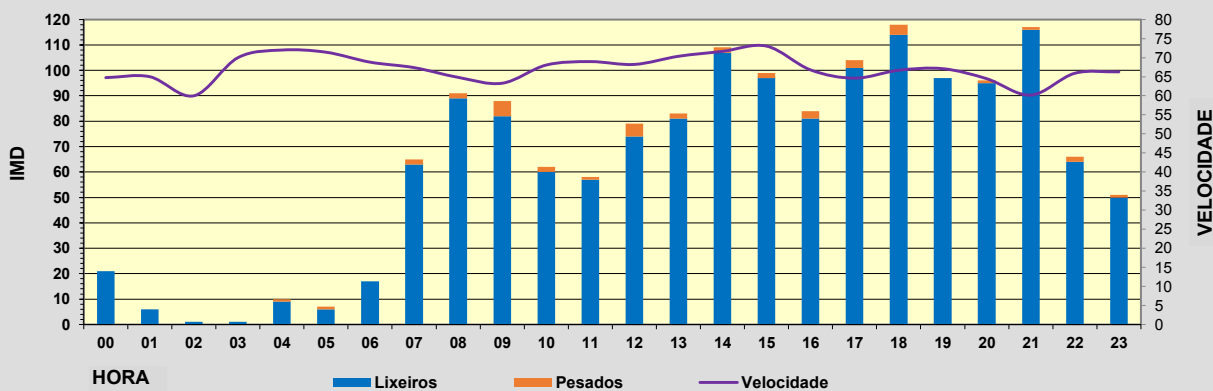

Observacións:

PLAN DE ESTACIONES DE AFORO EN ESTRADAS DA REDE DA DEPUTACIÓN PROVINCIAL DE PONTEVEDRA 2017

Estación:	EP2908	NEUMÁTICA	Estrada:	EP2908	Coord. UTM X:	4232803,00
Nome:	Arcade-Amoedo		P.q.:	3+860	Coord. UTM Y:	-857552,00
Treito:	Arcade-Amoedo. Treito II		Día:	16/06/2017	Datum:	WGS84
Concello:	Soutomaio		Día semana:	Venres		
IMD:	1.530	Distribución:	55%-45%	% pesados:	2,68%	

Aforo por día

Hora	Lixeiros	Pesados	% pesados	Velocidade
00	21	0	0,0%	65
01	6	0	0,0%	65
02	1	0	0,0%	60
03	1	0	0,0%	70
04	9	1	10,0%	72
05	6	1	14,3%	71
06	17	0	0,0%	69
07	63	2	3,1%	67
08	89	2	2,2%	65
09	82	6	6,8%	63
10	60	2	3,2%	68
11	57	1	1,7%	69
12	74	5	6,3%	68
13	81	2	2,4%	70
14	107	2	1,8%	72
15	97	2	2,0%	73
16	81	3	3,6%	67
17	101	3	2,9%	65
18	114	4	3,4%	67
19	97	0	0,0%	67
20	95	1	1,0%	64
21	116	1	0,9%	60
22	64	2	3,0%	66
23	50	1	2,0%	66
TOTAL	1.489	41		
MEDIA HORARIA	62	2	2,7%	67



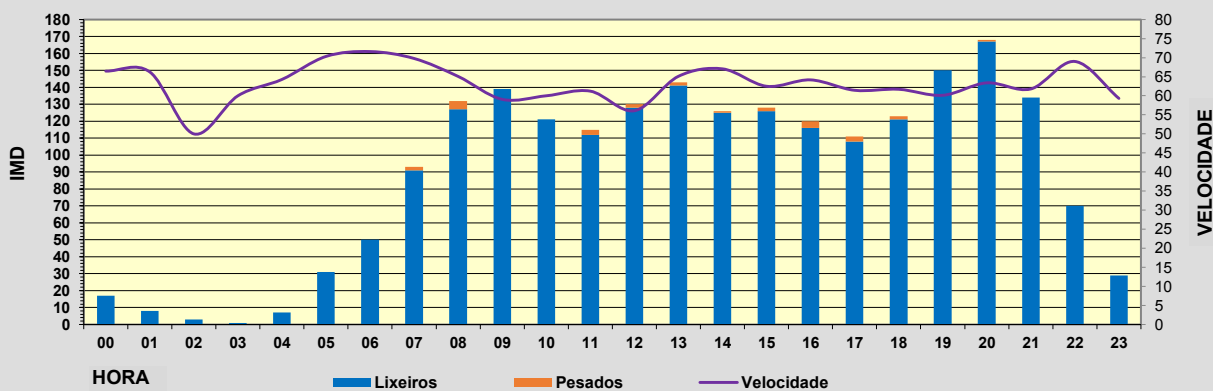
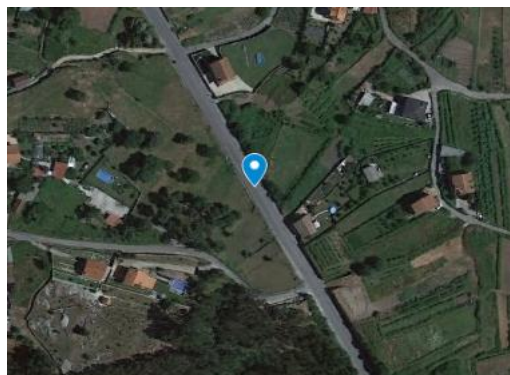
Observacións:

PLAN DE ESTACIONES DE AFORO EN ESTRADAS DA REDE DA DEPUTACIÓN PROVINCIAL DE PONTEVEDRA 2017

Estación:	EP2909	NEUMÁTICA	Estrada:	EP2909	Coord. UTM X:	4232527,00
Nome:	Arcade-O Viso		P.q.:	1+590	Coord. UTM Y:	-859717,00
Treito:	Arcade-O Viso		Día:	27/06/2017	Datum:	WGS84
Concello:	Soutomaio		Día semana:	Martes		
IMD:	2.149	Distribución:	55%-45%	% pesados:	1,26%	

Aforo por día

Hora	Lixeiros	Pesados	% pesados	Velocidade
00	17	0	0,0%	66
01	8	0	0,0%	66
02	3	0	0,0%	50
03	1	0	0,0%	60
04	7	0	0,0%	64
05	31	0	0,0%	70
06	50	0	0,0%	72
07	91	2	2,2%	70
08	127	5	3,8%	65
09	139	0	0,0%	59
10	121	0	0,0%	60
11	112	3	2,6%	61
12	128	2	1,5%	56
13	141	2	1,4%	65
14	125	1	0,8%	67
15	126	2	1,6%	63
16	116	4	3,3%	64
17	108	3	2,7%	61
18	121	2	1,6%	62
19	150	0	0,0%	60
20	167	1	0,6%	63
21	134	0	0,0%	62
22	70	0	0,0%	69
23	29	0	0,0%	59
TOTAL	2.122	27		
MEDIA HORARIA	88	1	1,3%	63



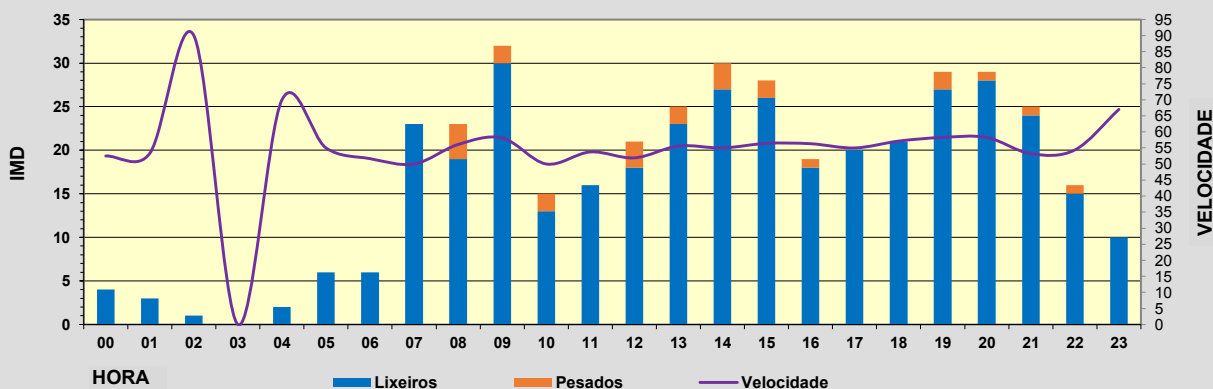
Observacións:

PLAN DE ESTACIONES DE AFORO EN ESTRADAS DA REDE DA DEPUTACIÓN PROVINCIAL DE PONTEVEDRA 2017

Estación:	EP3001	NEUMÁTICA	Estrada:	EP3001	Coord. UTM X:	4208667,00
Nome:	Tui-Rebordáns		P.q.:	3+500	Coord. UTM Y:	-864954,00
Treito:	Tui-Rebordáns		Día:	07/06/2017	Datum:	WGS84
Concello:	Tui		Día semana:	Mércores		
IMD:	404	Distribución:	51%-49%	% pesados:	5,94%	

Aforo por día

Hora	Lixeiros	Pesados	% pesados	Velocidade
00	4	0	0,0%	53
01	3	0	0,0%	53
02	1	0	0,0%	90
03	0	0	0,0%	0
04	2	0	0,0%	70
05	6	0	0,0%	55
06	6	0	0,0%	52
07	23	0	0,0%	50
08	19	4	17,4%	56
09	30	2	6,3%	58
10	13	2	13,3%	50
11	16	0	0,0%	54
12	18	3	14,3%	52
13	23	2	8,0%	56
14	27	3	10,0%	55
15	26	2	7,1%	56
16	18	1	5,3%	56
17	20	0	0,0%	55
18	21	0	0,0%	57
19	27	2	6,9%	58
20	28	1	3,4%	58
21	24	1	4,0%	53
22	15	1	6,3%	54
23	10	0	0,0%	67
TOTAL	380	24		
MEDIA HORARIA	16	1	5,9%	55



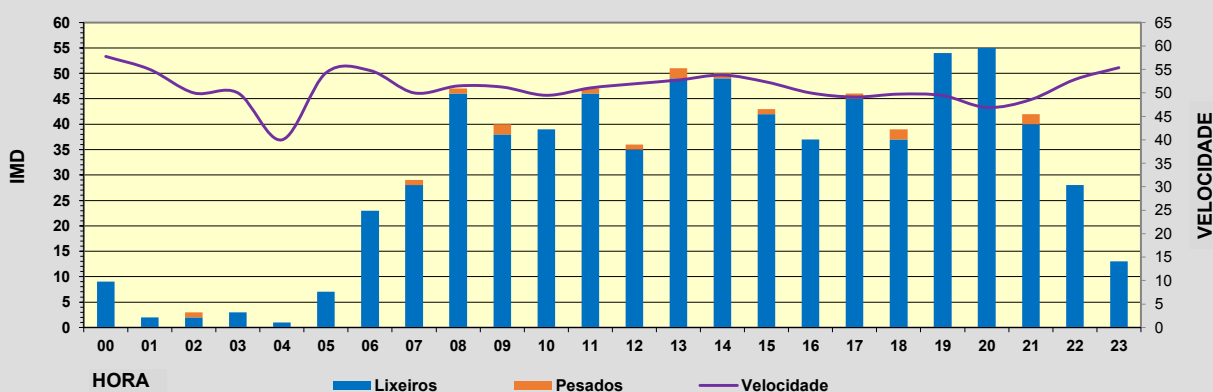

Observacións:

PLAN DE ESTACIONES DE AFORO EN ESTRADAS DA REDE DA DEPUTACIÓN PROVINCIAL DE PONTEVEDRA 2017

Estación:	EP3002	NEUMÁTICA	Estrada:	EP3002	Coord. UTM X:	4205539,00
Nome:	Acceso a Malvas		P.q.:	0+550	Coord. UTM Y:	-868886,00
Treito:	Acceso a Malvas		Día:	08/06/2017	Datum:	WGS84
Concello:	Tui		Día semana:	Xoves		
IMD:	744	Distribución:	51%-49%	% pesados:	2,15%	

Aforo por día

Hora	Lixeiros	Pesados	% pesados	Velocidade
00	9	0	0,0%	58
01	2	0	0,0%	55
02	2	1	33,3%	50
03	3	0	0,0%	50
04	1	0	0,0%	40
05	7	0	0,0%	54
06	23	0	0,0%	55
07	28	1	3,4%	50
08	46	1	2,1%	51
09	38	2	5,0%	51
10	39	0	0,0%	49
11	46	1	2,1%	51
12	35	1	2,8%	52
13	49	2	3,9%	53
14	49	1	2,0%	54
15	42	1	2,3%	52
16	37	0	0,0%	50
17	45	1	2,2%	49
18	37	2	5,1%	50
19	54	0	0,0%	49
20	55	0	0,0%	47
21	40	2	4,8%	49
22	28	0	0,0%	53
23	13	0	0,0%	55
TOTAL	728	16		
MEDIA HORARIA	30	1	2,2%	51



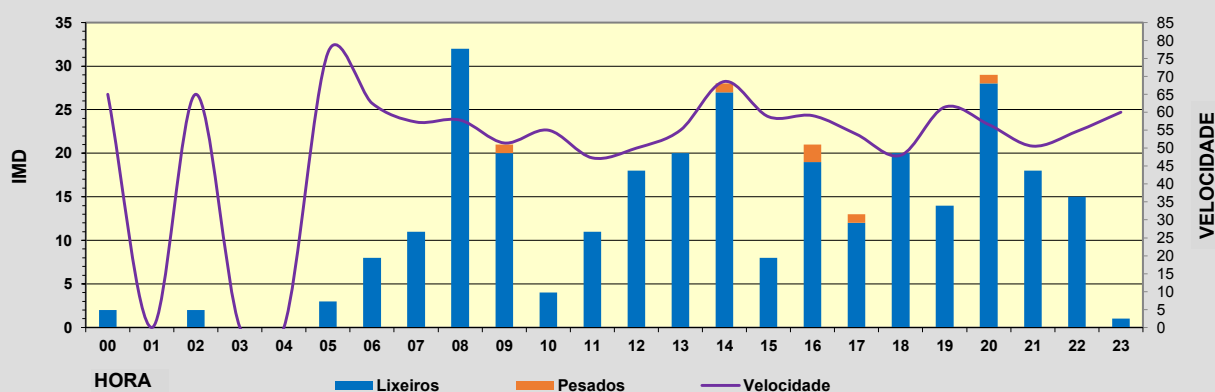

Observacións:

PLAN DE ESTACIONES DE AFORO EN ESTRADAS DA REDE DA DEPUTACIÓN PROVINCIAL DE PONTEVEDRA 2017

Estación:	EP3003	NEUMÁTICA	Estrada:	EP3003	Coord. UTM X:	4203915,00
Nome:	Areas-Pexegueiro		P.q.:	3+050	Coord. UTM Y:	-869914,00
Treito:	Areas-Pexegueiro		Día:	08/06/2017	Datum:	WGS84
Concello:	Tui		Día semana:	Xoves		
IMD:	299	Distribución:	52%-48%	% pesados:	2,01%	

Aforo por día

Hora	Lixeiros	Pesados	% pesados	Velocidade
00	2	0	0,0%	65
01	0	0	0,0%	0
02	2	0	0,0%	65
03	0	0	0,0%	0
04	0	0	0,0%	0
05	3	0	0,0%	77
06	8	0	0,0%	63
07	11	0	0,0%	57
08	32	0	0,0%	58
09	20	1	4,8%	51
10	4	0	0,0%	55
11	11	0	0,0%	47
12	18	0	0,0%	50
13	20	0	0,0%	55
14	27	1	3,6%	69
15	8	0	0,0%	59
16	19	2	9,5%	59
17	12	1	7,7%	54
18	20	0	0,0%	48
19	14	0	0,0%	61
20	28	1	3,4%	57
21	18	0	0,0%	51
22	15	0	0,0%	55
23	1	0	0,0%	60
TOTAL	293	6		
MEDIA HORARIA	12	0	2,0%	51



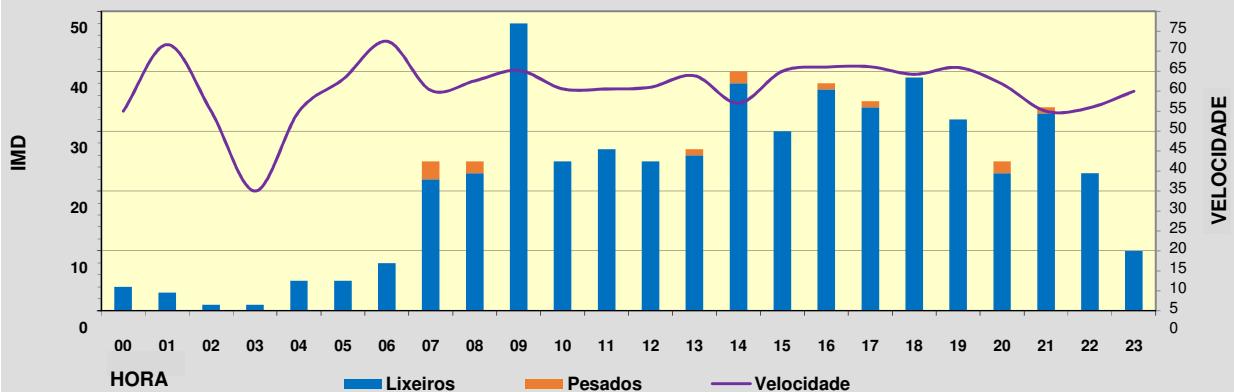
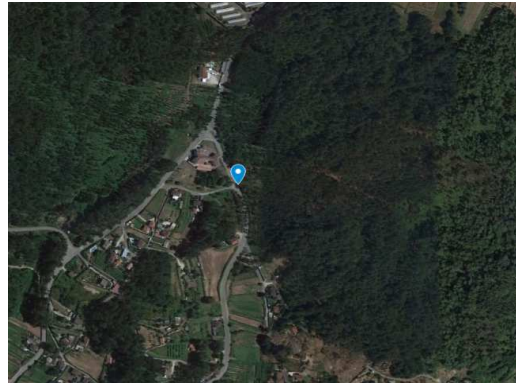
Observacións:

PLAN DE ESTACIÓNS DE AFORO EN ESTRADAS DA REDE DA DEPUTACIÓN PROVINCIAL DE PONTEVEDRA 2017

Estación:	EP-3004	NEUMÁTICA	Estrada:	EP3004	Coord. UTM X:	420651,00
Nome:	Acceso á igrexa de Caldelas		P.q.:	1+090	Coord. UTM Y:	-815615,00
Treito:	Acceso á igrexa de Caldelas		Día:	07/06/2017	Datum:	WGS84
Concello:	Tui		Día semana:	Mércores		
IMD:	535	Distribución:	52%-48%	% pesados:	2,4%	

Aforo por día

Hora	Lixeiros	Pesados	% pesados	Velocidade
00	4	0	0.0%	50
01	3	0	0.0%	67
02	1	0	0.0%	50
03	1	0	0.0%	30
04	5	0	0.0%	50
05	5	0	0.0%	58
06	8	0	0.0%	68
07	22	3	12.0%	55
08	23	2	8.0%	58
09	48	0	0.0%	60
10	25	0	0.0%	56
11	27	0	0.0%	56
12	25	0	0.0%	56
13	26	1	3.7%	59
14	38	2	5.0%	52
15	30	0	0.0%	60
16	37	1	2.6%	61
17	34	1	2.9%	61
18	39	0	0.0%	59
19	32	0	0.0%	61
20	23	2	8.0%	57
21	33	1	2.9%	50
22	23	0	0.0%	51
23	10	0	0.0%	55
TOTAL	522	13		
MEDIA HORARIA	22	1	2,4%	56



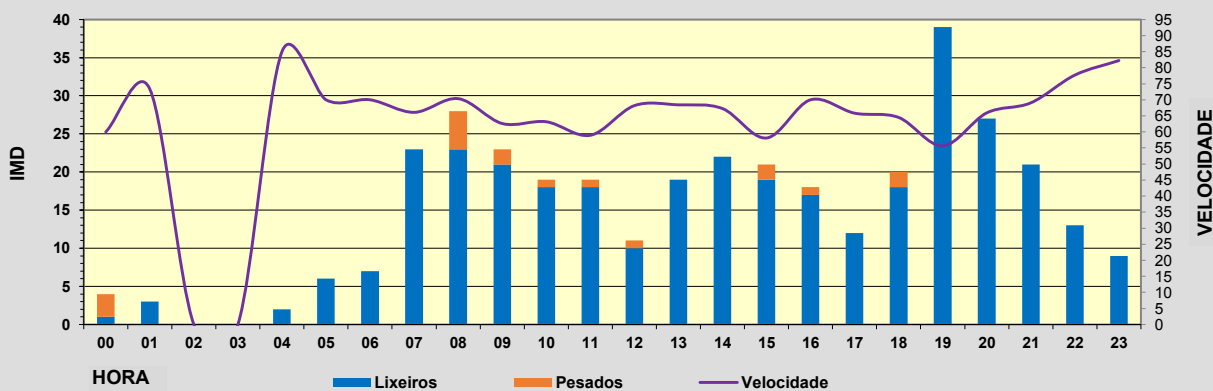
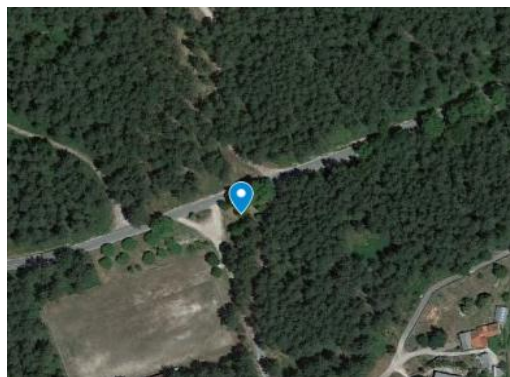
Observacións:

PLAN DE ESTACIONES DE AFORO EN ESTRADAS DA REDE DA DEPUTACIÓN PROVINCIAL DE PONTEVEDRA 2017

Estación:	EP3101	NEUMÁTICA	Estrada:	EP3101	Coord. UTM X:	4203355,00
Nome:	Tebra-Cristelos		P.q.:	4+500	Coord. UTM Y:	-877168,00
Treito:	Tebra-Cristelos		Día:	08/06/2017	Datum:	WGS84
Concello:	Tomíño		Día semana:	Xoves		
IMD:	366	Distribución:	50%-50%	% pesados:	4,92%	

Aforo por día

Hora	Lixeiros	Pesados	% pesados	Velocidade
00	1	3	75,0%	60
01	3	0	0,0%	73
02	0	0	0,0%	0
03	0	0	0,0%	0
04	2	0	0,0%	85
05	6	0	0,0%	70
06	7	0	0,0%	70
07	23	0	0,0%	66
08	23	5	17,9%	70
09	21	2	8,7%	63
10	18	1	5,3%	63
11	18	1	5,3%	59
12	10	1	9,1%	68
13	19	0	0,0%	68
14	22	0	0,0%	67
15	19	2	9,5%	58
16	17	1	5,6%	70
17	12	0	0,0%	66
18	18	2	10,0%	65
19	39	0	0,0%	56
20	27	0	0,0%	66
21	21	0	0,0%	69
22	13	0	0,0%	78
23	9	0	0,0%	82
TOTAL	348	18		
MEDIA HORARIA	15	1	4,9%	62



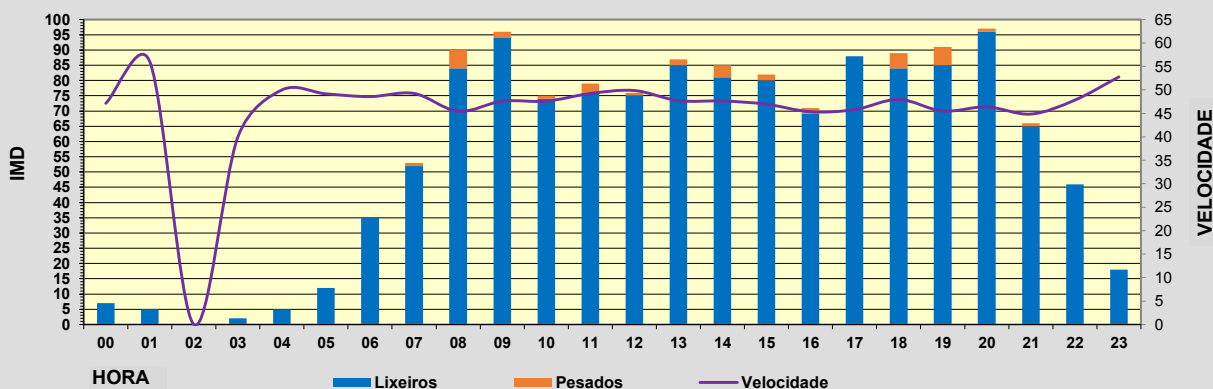
Observacións:

PLAN DE ESTACIONES DE AFORO EN ESTRADAS DA REDE DA DEPUTACIÓN PROVINCIAL DE PONTEVEDRA 2017

Estación:	EP3102	NEUMÁTICA	Estrada:	EP3102	Coord. UTM X:	4198981,00
Nome:	Tomíño-Sabarís		P.q.:	1+150	Coord. UTM Y:	-875623,00
Treito:	Tomíño-Sabarís. Treito I		Día:	08/06/2017	Datum:	WGS84
Concello:	Tomíño		Día semana:	Xoves		
IMD:	1.355	Distribución:	47%-53%	% pesados:	2,73%	

Aforo por día

Hora	Lixeiros	Pesados	% pesados	Velocidade
00	7	0	0,0%	47
01	5	0	0,0%	56
02	0	0	0,0%	0
03	2	0	0,0%	40
04	5	0	0,0%	50
05	12	0	0,0%	49
06	35	0	0,0%	49
07	52	1	1,9%	49
08	84	6	6,7%	45
09	94	2	2,1%	48
10	74	1	1,3%	48
11	76	3	3,8%	49
12	75	1	1,3%	50
13	85	2	2,3%	48
14	81	4	4,7%	48
15	80	2	2,4%	47
16	69	2	2,8%	45
17	88	0	0,0%	46
18	84	5	5,6%	48
19	85	6	6,6%	45
20	96	1	1,0%	46
21	65	1	1,5%	45
22	46	0	0,0%	48
23	18	0	0,0%	53
TOTAL	1.318	37		
MEDIA HORARIA	55	2	2,7%	46



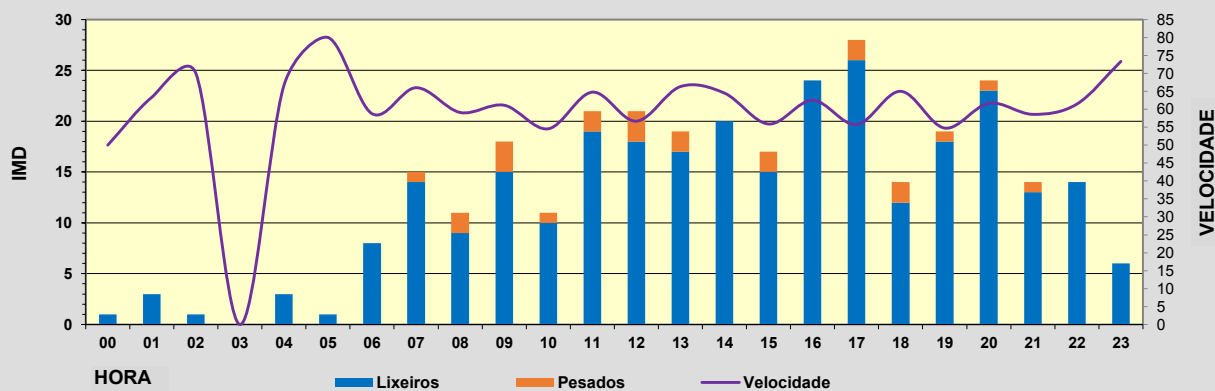

Observacións:

PLAN DE ESTACIONES DE AFORO EN ESTRADAS DA REDE DA DEPUTACIÓN PROVINCIAL DE PONTEVEDRA 2017

Estación:	EP3102	NEUMÁTICA	Estrada:	EP3102	Coord. UTM X:	4203231,00
Nome:	Tomíño-Sabarís		P.q.:	7+750	Coord. UTM Y:	-877505,00
Treito:	Tomíño-Sabarís. Treito II		Día:	08/06/2017	Datum:	WGS84
Concello:	Tomíño		Día semana:	Xoves		
IMD:	313	Distribución:	50%-50%	% pesados:	7,35%	

Aforo por día

Hora	Lixeiros	Pesados	% pesados	Velocidade
00	1	0	0,0%	50
01	3	0	0,0%	63
02	1	0	0,0%	70
03	0	0	0,0%	0
04	3	0	0,0%	67
05	1	0	0,0%	80
06	8	0	0,0%	59
07	14	1	6,7%	66
08	9	2	18,2%	59
09	15	3	16,7%	61
10	10	1	9,1%	55
11	19	2	9,5%	65
12	18	3	14,3%	57
13	17	2	10,5%	66
14	20	0	0,0%	65
15	15	2	11,8%	56
16	24	0	0,0%	63
17	26	2	7,1%	56
18	12	2	14,3%	65
19	18	1	5,3%	55
20	23	1	4,2%	62
21	13	1	7,1%	59
22	14	0	0,0%	61
23	6	0	0,0%	73
TOTAL	290	23		
MEDIA HORARIA	12	1	7,3%	60



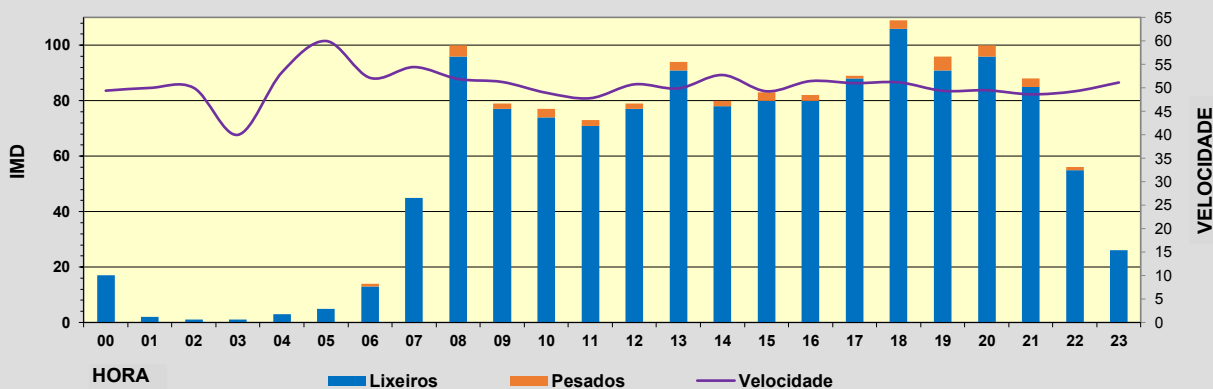

Observacións:

PLAN DE ESTACIONES DE AFORO EN ESTRADAS DA REDE DA DEPUTACIÓN PROVINCIAL DE PONTEVEDRA 2017

Estación:	EP3102	NEUMÁTICA	Estrada:	EP3102	Coord. UTM X:	421043,00
Nome:	Tomíño-Sabarís		P.q.:	18+525	Coord. UTM Y:	-88111,00
Treito:	Tomíño-Sabarís. Treito III		Día:	12/06/2017	Datum:	WGS84
Concello:	Tomíño		Día semana:	Luns		
IMD:	1.399	Distribución:	49%-51%	% pesados:	2,9%	

Aforo por día

Hora	Lixeiros	Pesados	% pesados	Velocidade
00	17	0	0,0%	49
01	2	0	0,0%	50
02	1	0	0,0%	50
03	1	0	0,0%	40
04	3	0	0,0%	53
05	5	0	0,0%	60
06	13	1	7,1%	52
07	45	0	0,0%	54
08	96	4	4,0%	52
09	77	2	2,5%	51
10	74	3	3,9%	49
11	71	2	2,7%	48
12	77	2	2,5%	51
13	91	3	3,2%	50
14	78	2	2,5%	53
15	80	3	3,6%	49
16	80	2	2,4%	51
17	88	1	1,1%	51
18	106	3	2,8%	51
19	91	5	5,2%	49
20	96	4	4,0%	50
21	85	3	3,4%	49
22	55	1	1,8%	49
23	26	0	0,0%	51
TOTAL	1.358	41		
MEDIA HORARIA	57	2	2,9%	51



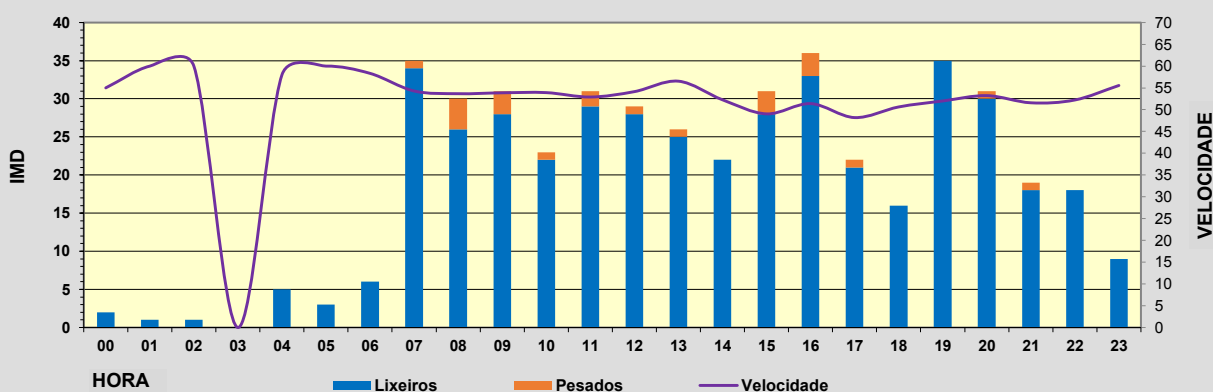
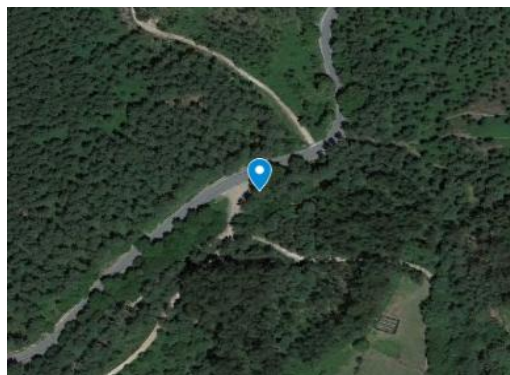
Observacións:

PLAN DE ESTACIONES DE AFORO EN ESTRADAS DA REDE DA DEPUTACIÓN PROVINCIAL DE PONTEVEDRA 2017

Estación:	EP3103	NEUMÁTICA	Estrada:	EP3103	Coord. UTM X:	4203257,00
Nome:	Cristelos-Burgueira		P.q.:	0+400	Coord. UTM Y:	-878084,00
Treito:	Cristelos-Burgueira		Día:	08/06/2017	Datum:	WGS84
Concello:	Tomíño		Día semana:	Xoves		
IMD:	462	Distribución:	50%-50%	% pesados:	4,76%	

Aforo por día

Hora	Lixeiros	Pesados	% pesados	Velocidade
00	2	0	0,0%	55
01	1	0	0,0%	60
02	1	0	0,0%	60
03	0	0	0,0%	0
04	5	0	0,0%	58
05	3	0	0,0%	60
06	6	0	0,0%	58
07	34	1	2,9%	54
08	26	4	13,3%	54
09	28	3	9,7%	54
10	22	1	4,3%	54
11	29	2	6,5%	53
12	28	1	3,4%	54
13	25	1	3,8%	57
14	22	0	0,0%	52
15	28	3	9,7%	49
16	33	3	8,3%	51
17	21	1	4,5%	48
18	16	0	0,0%	51
19	35	0	0,0%	52
20	30	1	3,2%	53
21	18	1	5,3%	52
22	18	0	0,0%	52
23	9	0	0,0%	56
TOTAL	440	22		
MEDIA HORARIA	18	1	4,8%	52



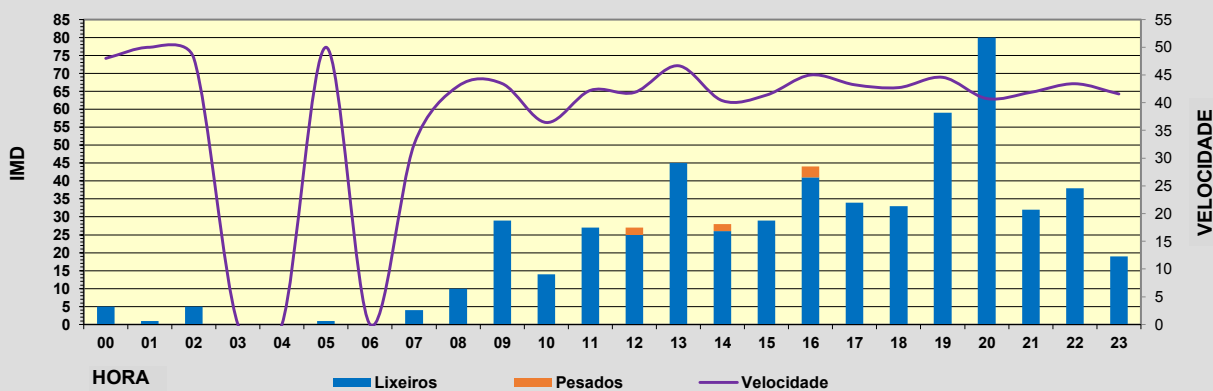
Observacións:

PLAN DE ESTACIONES DE AFORO EN ESTRADAS DA REDE DA DEPUTACIÓN PROVINCIAL DE PONTEVEDRA 2017

Estación:	EP3201	NEUMÁTICA	Estrada:	EP3201	Coord. UTM X:	4200289,00
Nome:	Acceso ao embarcadero de Oia		P.q.:	0+200	Coord. UTM Y:	-887461,00
Treito:	Acceso ao embarcadero de Oia		Día:	09/06/2017	Datum:	WGS84
Concello:	Oia		Día semana:	Venres		
IMD:	564	Distribución:	47%-53%	% pesados:	1,24%	

Aforo por día

Hora	Lixeiros	Pesados	% pesados	Velocidade
00	5	0	0,0%	48
01	1	0	0,0%	50
02	5	0	0,0%	48
03	0	0	0,0%	0
04	0	0	0,0%	0
05	1	0	0,0%	50
06	0	0	0,0%	0
07	4	0	0,0%	33
08	10	0	0,0%	43
09	29	0	0,0%	43
10	14	0	0,0%	36
11	27	0	0,0%	42
12	25	2	7,4%	42
13	45	0	0,0%	47
14	26	2	7,1%	40
15	29	0	0,0%	41
16	41	3	6,8%	45
17	34	0	0,0%	43
18	33	0	0,0%	43
19	59	0	0,0%	45
20	80	0	0,0%	41
21	32	0	0,0%	42
22	38	0	0,0%	43
23	19	0	0,0%	42
TOTAL	557	7		
MEDIA HORARIA	23	0	1,2%	38



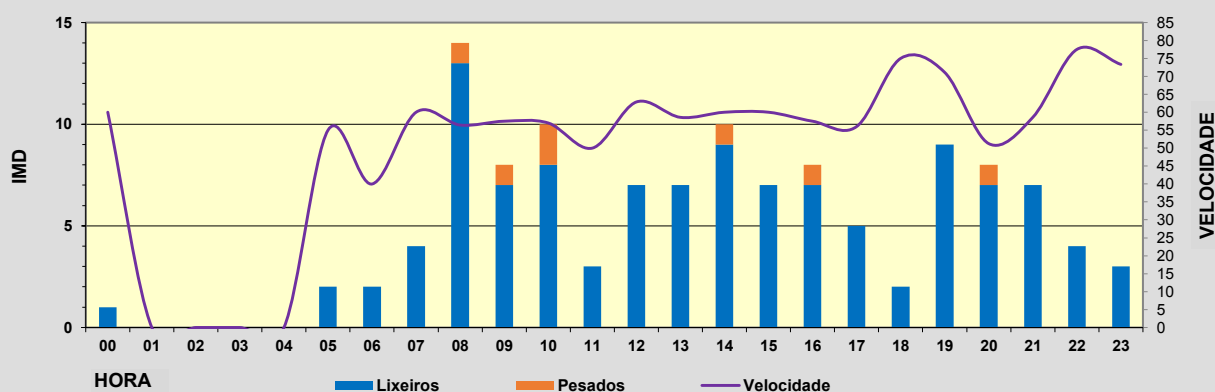

Observacións:

PLAN DE ESTACIONES DE AFORO EN ESTRADAS DA REDE DA DEPUTACIÓN PROVINCIAL DE PONTEVEDRA 2017

Estación:	EP3202	NEUMÁTICA	Estrada:	EP3202	Coord. UTM X:	4201881,00
Nome:	Oia-Torroña		P.q.:	8+600	Coord. UTM Y:	-883933,00
Treito:	Oia-Torroña		Día:	09/06/2017	Datum:	WGS84
Concello:	Oia		Día semana:	Venres		
IMD:	121	Distribución:	51%-49%	% pesados:	5,79%	

Aforo por día

Hora	Lixeiros	Pesados	% pesados	Velocidade
00	1	0	0,0%	60
01	0	0	0,0%	0
02	0	0	0,0%	0
03	0	0	0,0%	0
04	0	0	0,0%	0
05	2	0	0,0%	55
06	2	0	0,0%	40
07	4	0	0,0%	60
08	13	1	7,1%	56
09	7	1	12,5%	58
10	8	2	20,0%	57
11	3	0	0,0%	50
12	7	0	0,0%	63
13	7	0	0,0%	59
14	9	1	10,0%	60
15	7	0	0,0%	60
16	7	1	12,5%	58
17	5	0	0,0%	56
18	2	0	0,0%	75
19	9	0	0,0%	71
20	7	1	12,5%	51
21	7	0	0,0%	59
22	4	0	0,0%	78
23	3	0	0,0%	73
TOTAL	114	7		
MEDIA HORARIA	5	0	5,8%	50



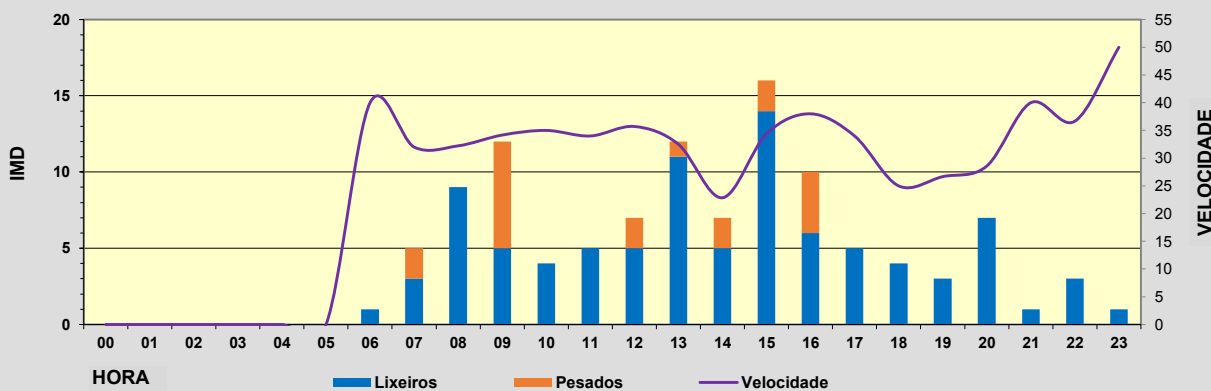

Observacións:

PLAN DE ESTACIONES DE AFORO EN ESTRADAS DA REDE DA DEPUTACIÓN PROVINCIAL DE PONTEVEDRA 2017

Estación:	EP3301	NEUMÁTICA	Estrada:	EP3301	Coord. UTM X:	4196524,00
Nome:	Ramal Sanxián		P.q.:	0+500	Coord. UTM Y:	-887814,00
Treito:	Ramal Sanxián		Día:	08/06/2017	Datum:	WGS84
Concello:	O Rosal		Día semana:	Xoves		
IMD:	112	Distribución:	52%-48%	% pesados:	17,86%	

Aforo por día

Hora	Lixeiros	Pesados	% pesados	Velocidade
00	0	0	0,0%	0
01	0	0	0,0%	0
02	0	0	0,0%	0
03	0	0	0,0%	0
04	0	0	0,0%	0
05	0	0	0,0%	0
06	1	0	0,0%	40
07	3	2	40,0%	32
08	9	0	0,0%	32
09	5	7	58,3%	34
10	4	0	0,0%	35
11	5	0	0,0%	34
12	5	2	28,6%	36
13	11	1	8,3%	33
14	5	2	28,6%	23
15	14	2	12,5%	34
16	6	4	40,0%	38
17	5	0	0,0%	34
18	4	0	0,0%	25
19	3	0	0,0%	27
20	7	0	0,0%	29
21	1	0	0,0%	40
22	3	0	0,0%	37
23	1	0	0,0%	50
TOTAL	92	20		
MEDIA HORARIA	4	1	17,9%	25



Observacións:

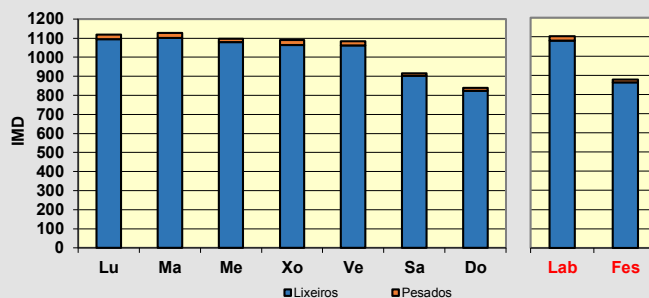
PLAN DE ESTACIÓN DE AFORO EN ESTRADAS DA REDE DA DEPUTACIÓN PROVINCIAL DE PONTEVEDRA 2017

Estación:	EP3302	NEUMÁTICA	Estrada:	EP3302	Coord. UTM X:	4192133,00
Nome:	Tabagón-Rosal-Portocelo		P.q.:	0+900	Coord. UTM Y:	-881934,00
Treito:	Tabagón-Rosal-Portocelo. Treito I		Día inicial:	06/07/2017	Datum:	WGS84
Concello:	O Rosal		Día final:	13/07/2017		
IMD:	1.039	Distribución:	51%-49%	% pesados:	2,0%	



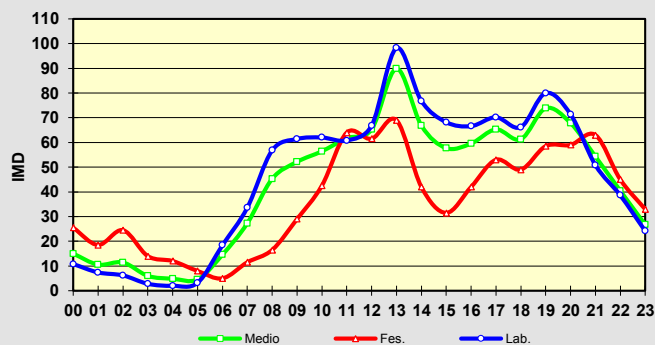
Aforo por semana

	Lixeiros	Pesados	% Pes.	Velocidade
Lu	1.095	23	2,1%	40
Ma	1.101	27	2,4%	41
Me	1.080	17	1,5%	41
Xo	1.065	25	2,3%	41
Ve	1.061	23	2,1%	38
Sa	902	14	1,5%	40
Do	824	15	1,8%	39
Lab	1.080	23	2,1%	40
Fes	863	15	1,7%	39



Día medio

	Lab.	Fes.	Medio	Velocidade
00	11	26	15	42
01	7	19	11	40
02	6	25	11	40
03	3	14	6	41
04	2	12	5	41
05	3	8	5	41
06	18	5	15	43
07	34	12	27	41
08	57	17	45	38
09	61	29	52	40
10	62	43	56	40
11	61	64	62	39
12	67	62	65	40
13	98	69	90	40
14	77	42	67	41
15	68	32	58	40
16	67	42	60	40
17	70	53	65	40
18	66	49	61	40
19	80	59	74	40
20	71	59	68	40
21	51	63	54	40
22	39	45	40	38
23	24	33	27	40
TOTAL	1.103	878	1.039	
MEDIA HORARIA	46	37	43	40



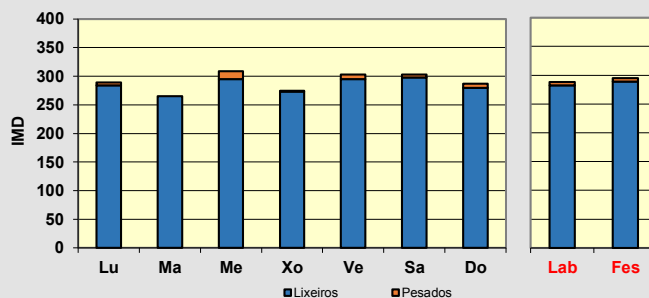
Observacións:

PLAN DE ESTACIÓN DE AFORO EN ESTRADAS DA REDE DA DEPUTACIÓN PROVINCIAL DE PONTEVEDRA 2017

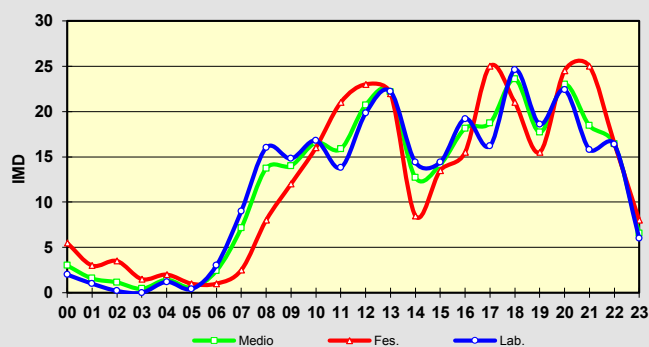
Estación:	EP3302	NEUMÁTICA	Estrada:	EP3302	Coord. UTM X:	4195226,00
Nome:	Tabagón-Rosal-Portocelo		P.q.:	10+250	Coord. UTM Y:	-888189,00
Treito:	Tabagón-Rosal-Portocelo. Treito II		Día inicial:	20/06/2017	Datum:	WGS84
Concello:	O Rosal		Día final:	27/06/2017		
IMD:	290	Distribución:	54%-46%	% pesados:	2,0%	


Aforo por semana

	Lixeiros	Pesados	% Pes.	Velocidade
Lu	284	5	1,7%	61
Ma	265	0	0,0%	62
Me	295	14	4,5%	61
Xo	273	2	0,7%	61
Ve	295	8	2,6%	63
Sa	298	5	1,7%	61
Do	280	7	2,4%	58
Lab	282	6	2,0%	62
Fes	289	6	2,0%	60


Día medio

	Lab.	Fes.	Medio	Velocidade
00	2	6	3	65
01	1	3	2	61
02	0	4	1	75
03	0	2	0	70
04	1	2	1	67
05	0	1	1	58
06	3	1	2	59
07	9	3	7	62
08	16	8	14	60
09	15	12	14	59
10	17	16	17	60
11	14	21	16	58
12	20	23	21	59
13	22	22	22	64
14	14	9	13	61
15	14	14	14	61
16	19	16	18	64
17	16	25	19	62
18	25	21	24	62
19	19	16	18	60
20	22	25	23	60
21	16	25	18	62
22	16	17	16	62
23	6	8	7	61
TOTAL	288	295	290	
MEDIA HORARIA	12	12	12	62

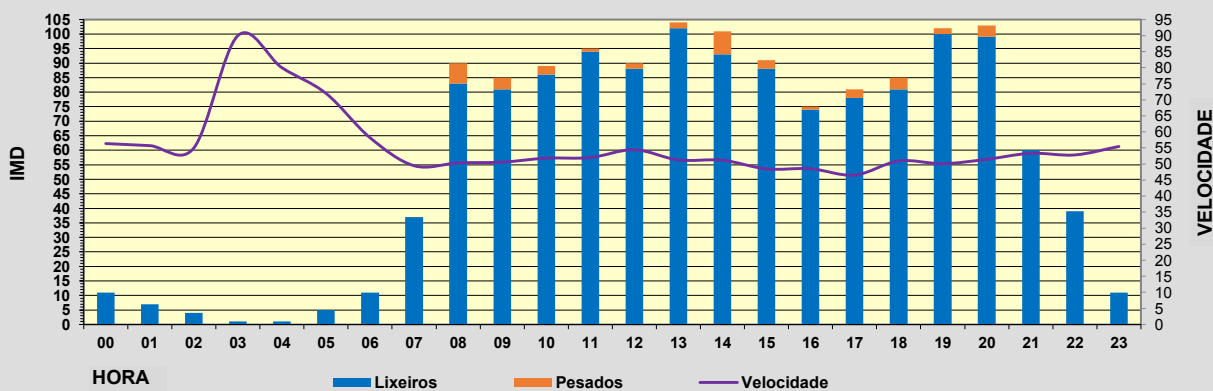

Observacións:

PLAN DE ESTACIONES DE AFORO EN ESTRADAS DA REDE DA DEPUTACIÓN PROVINCIAL DE PONTEVEDRA 2017

Estación:	EP3303	NEUMÁTICA	Estrada:	EP3303	Coord. UTM X:	4192567,00
Nome:	Tabagón-Goián		P.q.:	0+100	Coord. UTM Y:	-880404,00
Treito:	Tabagón-Goián		Día:	08/06/2017	Datum:	WGS84
Concello:	O Rosal		Día semana:	Xoves		
IMD:	1.378	Distribución:	48%-52%	% pesados:	3,19%	

Aforo por día

Hora	Lixeiros	Pesados	% pesados	Velocidade
00	11	0	0,0%	56
01	7	0	0,0%	56
02	4	0	0,0%	55
03	1	0	0,0%	90
04	1	0	0,0%	80
05	5	0	0,0%	72
06	11	0	0,0%	58
07	37	0	0,0%	49
08	83	7	7,8%	50
09	81	4	4,7%	51
10	86	3	3,4%	52
11	94	1	1,1%	52
12	88	2	2,2%	54
13	102	2	1,9%	51
14	93	8	7,9%	51
15	88	3	3,3%	48
16	74	1	1,3%	49
17	78	3	3,7%	47
18	81	4	4,7%	51
19	100	2	2,0%	50
20	99	4	3,9%	51
21	60	0	0,0%	53
22	39	0	0,0%	53
23	11	0	0,0%	55
TOTAL	1.334	44		
MEDIA HORARIA	56	2	3,2%	56



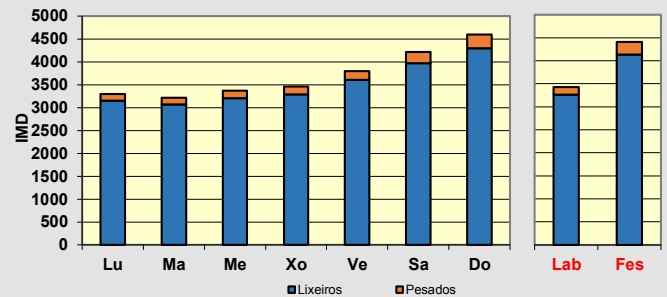
Observacións:

PLAN DE ESTACIÓN DE AFORO EN ESTRADAS DA REDE DA DEPUTACIÓN PROVINCIAL DE PONTEVEDRA 2017

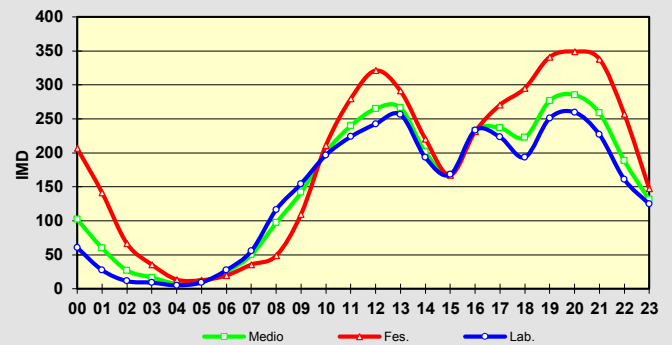
Estación:	EP3401	NEUMÁTICA	Estrada:	EP3401	Coord. UTM X:	4190028,00
Nome:	Acceso ao Porto da Guarda		P.q.:	0+350	Coord. UTM Y:	-887351,00
Treito:	Acceso ao Porto da Guarda		Día inicial:	20/06/2017	Datum:	WGS84
Concello:	A Guarda		Día final:	27/06/2017		
IMD:	3.708	Distribución:	55%-45%	% pesados:	5,3%	


Aforo por semana

	Lixeiros	Pesados	% Pes.	Velocidade
Lu	3.150	146	4,4%	29
Ma	3.069	147	4,6%	29
Me	3.204	165	4,9%	29
Xo	3.291	174	5,0%	29
Ve	3.603	192	5,1%	29
Sa	3.972	245	5,8%	28
Do	4.295	304	6,6%	28
Lab	3.263	165	4,8%	29
Fes	4.134	275	6,2%	28


Día medio

	Lab.	Fes.	Medio	Velocidade
00	60	207	102	29
01	27	142	60	30
02	11	67	27	31
03	9	36	17	32
04	5	14	7	34
05	9	13	10	33
06	27	20	25	33
07	55	36	50	31
08	116	49	97	29
09	154	110	142	29
10	197	211	201	28
11	224	280	240	28
12	242	321	265	28
13	256	291	266	28
14	193	221	201	30
15	168	167	168	31
16	233	231	232	30
17	223	271	237	29
18	193	295	222	29
19	251	341	277	28
20	260	349	285	27
21	227	338	259	28
22	161	257	188	29
23	125	148	131	30
TOTAL	3.428	4.408	3.708	
MEDIA HORARIA	143	184	155	30

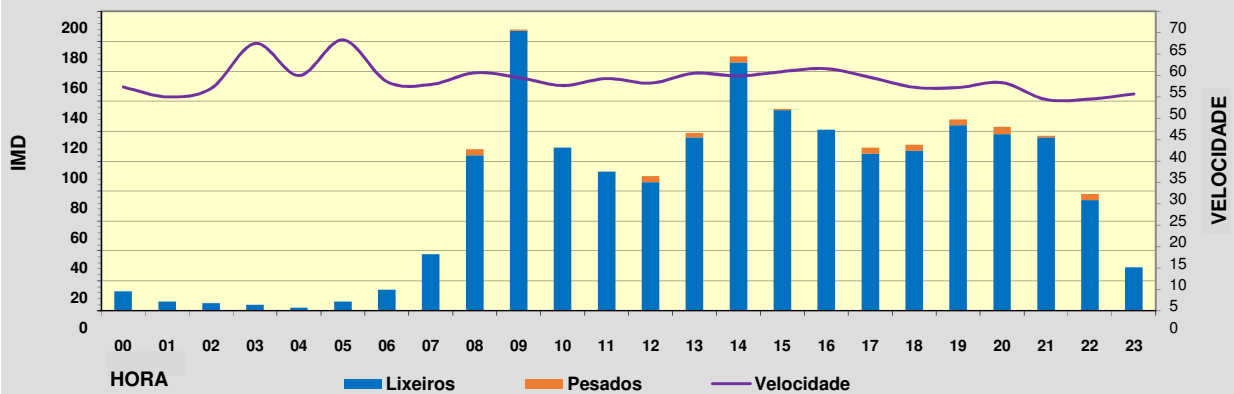
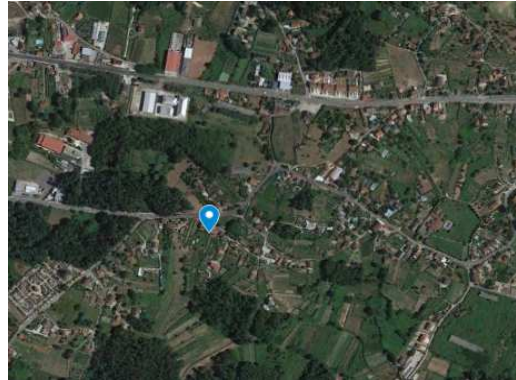

Observacións:

PLAN DE ESTACIÓNS DE AFORO EN ESTRADAS DA REDE DA DEPUTACIÓN PROVINCIAL DE PONTEVEDRA 2017

Estación:	EP4001	NEUMÁTICA	Estrada:	EP4001	Coord. UTM X:	421725,00
Nome:	Ponteareas - Guillade		P.q.:	1+025	Coord. UTM Y:	-84903,00
Treito:	Ponteareas - Guillade		Día:	06/06/2017	Datum:	WGS84
Concello:	Ponteareas		Día semana:	Martes		
IMD:	1.916	Distribución:	48%-52%	% pesados:	2,0%	

Aforo por día

Hora	Lixeiros	Pesados	% pesados	Velocidade
00	13	0	0.0%	52
01	6	0	0.0%	50
02	5	0	0.0%	52
03	4	0	0.0%	63
04	2	0	0.0%	55
05	6	0	0.0%	63
06	14	0	0.0%	54
07	38	0	0.0%	53
08	104	4	3.7%	56
09	187	1	0.5%	55
10	109	0	0.0%	53
11	93	0	0.0%	54
12	86	4	4.4%	53
13	116	3	2.5%	56
14	166	4	2.4%	55
15	134	1	0.7%	56
16	121	0	0.0%	57
17	105	4	3.7%	55
18	107	4	3.6%	52
19	124	4	3.1%	52
20	118	5	4.1%	53
21	116	1	0.9%	49
22	74	4	5.1%	49
23	29	0	0.0%	51
TOTAL	1.877	39		
MEDIA HORARIA	78	2	2,0%	54



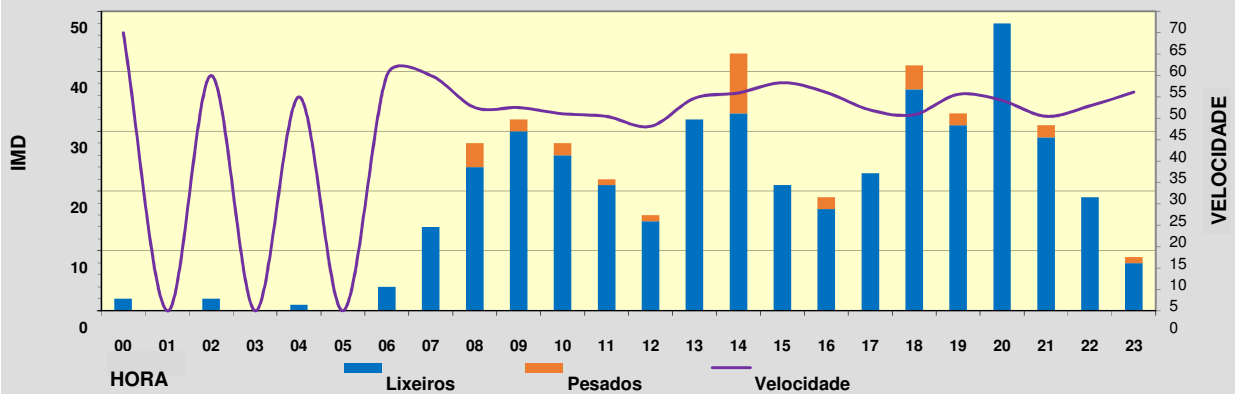

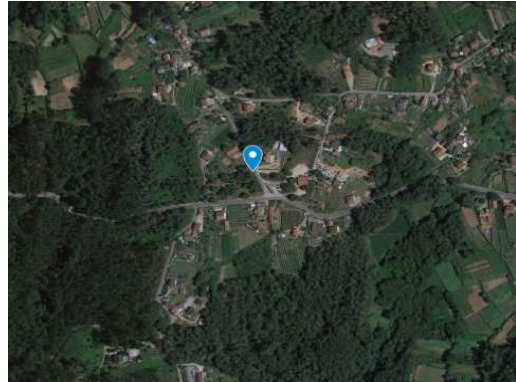
Observacións:

PLAN DE ESTACIÓNS DE AFORO EN ESTRADAS DA REDE DA DEPUTACIÓN PROVINCIAL DE PONTEVEDRA 2017

Estación:	EP4002	NEUMÁTICA	Estrada:	EP4002	Coord. UTM X:	42.1759
Nome:	Celeiros - Oliveira		P.q.:	0+080	Coord. UTM Y:	-8.4597
Treito:	Celeiros - Oliveira		Día:	06/06/2017	Datum:	WGS84
Concello:	Ponteareas		Día semana:	Martes		
IMD:	468	Distribución:	48%-52%	% pesados:	6,6%	

Aforo por día

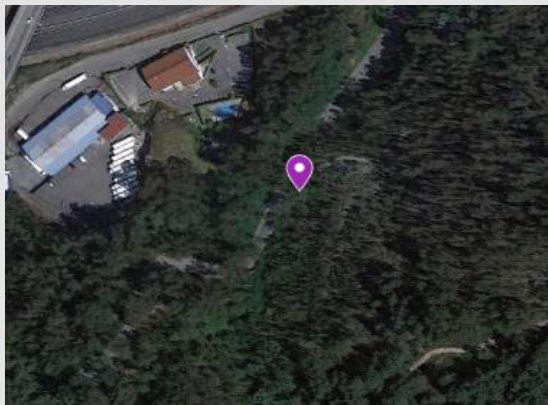
Hora	Lixeiros	Pesados	% pesados	Velocidade
00	2	0	0.0%	65
01	0	0	0.0%	0
02	2	0	0.0%	55
03	0	0	0.0%	0
04	1	0	0.0%	50
05	0	0	0.0%	0
06	4	0	0.0%	55
07	14	0	0.0%	55
08	24	4	14.3%	48
09	30	2	6.3%	48
10	26	2	7.1%	46
11	21	1	4.5%	45
12	15	1	6.3%	43
13	32	0	0.0%	50
14	33	10	23.3%	51
15	21	0	0.0%	53
16	17	2	10.5%	51
17	23	0	0.0%	47
18	37	4	9.8%	46
19	31	2	6.1%	51
20	48	0	0.0%	49
21	29	2	6.5%	45
22	19	0	0.0%	48
23	8	1	11.1%	51
TOTAL	437	31		
MEDIA HORARIA	18	1	6,6%	44



Observacións:

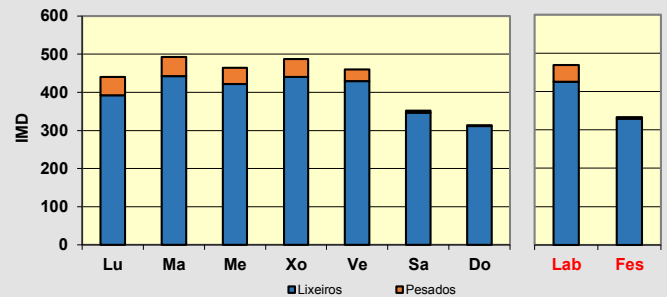
PLAN DE ESTACIONES DE AFORO EN ESTRADAS DA REDE DA DEPUTACIÓN PROVINCIAL DE PONTEVEDRA 2017

Estación:	EP4003	NEUMÁTICA	Estrada:	EP4003	Coord. UTM X:	4217102,00
Nome:	Confuco-Couso		P.q.:	0+500	Coord. UTM Y:	-857959,00
Treito:	Confuco-Couso		Día inicial:	28/06/2017	Datum:	WGS84
Concello:	Ponteareas		Día final:	05/07/2017		
IMD:	430	Distribución:	53%-47%	% pesados:	7,5%	



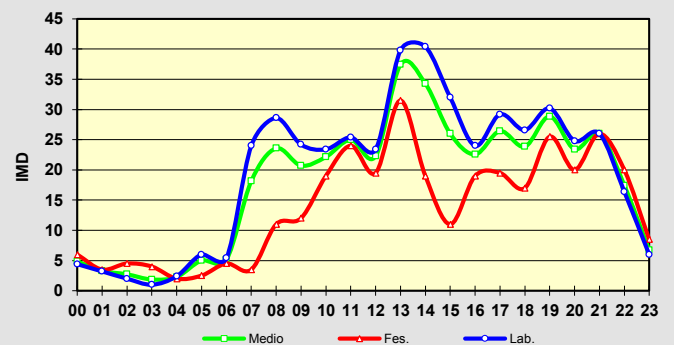
Aforo por semana

	Lixeiros	Pesados	% Pes.	Velocidade
Lu	392	48	10,9%	51
Ma	443	50	10,1%	50
Me	422	42	9,1%	49
Xo	440	47	9,7%	49
Ve	429	31	6,7%	51
Sa	346	6	1,7%	51
Do	312	2	0,6%	50
Lab	425	44	9,3%	50
Fes	329	4	1,2%	51



Día medio

	Lab.	Fes.	Medio	Velocidade
00	4	6	5	49
01	3	4	3	53
02	2	5	3	50
03	1	4	2	48
04	2	2	2	53
05	6	3	5	50
06	5	5	5	55
07	24	4	18	51
08	29	11	24	49
09	24	12	21	49
10	23	19	22	50
11	25	24	25	49
12	23	20	22	49
13	40	32	37	52
14	40	19	34	52
15	32	11	26	50
16	24	19	23	49
17	29	20	26	49
18	27	17	24	49
19	30	26	29	50
20	25	20	23	49
21	26	26	26	51
22	16	20	17	50
23	6	9	7	51
TOTAL	469	333	430	
MEDIA HORARIA	20	14	18	50



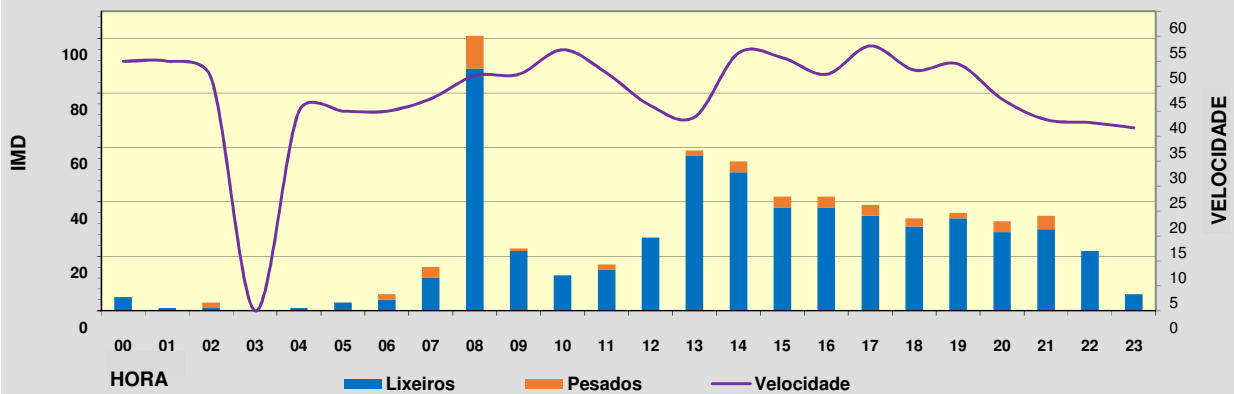

Observacións:

PLAN DE ESTACIÓNS DE AFORO EN ESTRADAS DA REDE DA DEPUTACIÓN PROVINCIAL DE PONTEVEDRA 2017

Estación:	EP4004	NEUMÁTICA	Estrada:	EP4004	Coord. UTM X:	421543,00
Nome:	Acceso a igrexa Guláns		P.q.:	0+130	Coord. UTM Y:	-85422,00
Treito:	Acceso a igrexa Gulaáns		Día:	06/06/2017	Datum:	WGS84
Concello:	Vila de Cruces		Día semana:	Martes		
IMD:	619	Distribución:	46%-51%	% pesados:	8.9%	

Aforo por día

Hora	Lixeiros	Pesados	% pesados	Velocidade
00	5	0	0.0%	50
01	1	0	0.0%	50
02	1	2	66.7%	47
03	0	0	0.0%	0
04	1	0	0.0%	40
05	3	0	0.0%	40
06	4	2	33.3%	40
07	12	4	25.0%	43
08	89	12	11.9%	47
09	22	1	4.3%	47
10	13	0	0.0%	52
11	15	2	11.8%	48
12	27	0	0.0%	41
13	57	2	3.4%	39
14	51	4	7.3%	52
15	38	4	9.5%	51
16	38	4	9.5%	47
17	35	4	10.3%	53
18	31	3	8.8%	48
19	34	2	5.6%	49
20	29	4	12.1%	42
21	30	5	14.3%	38
22	22	0	0.0%	38
23	6	0	0.0%	37
TOTAL	564	55		
MEDIA HORARIA	24	2	8,9%	43



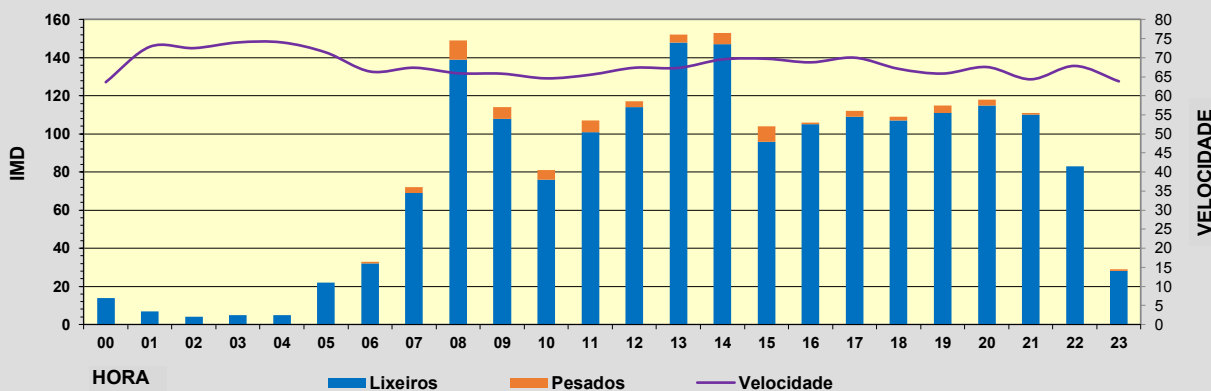
Observacións:

PLAN DE ESTACIONES DE AFORO EN ESTRADAS DA REDE DA DEPUTACIÓN PROVINCIAL DE PONTEVEDRA 2017

Estación:	EP4005	NEUMÁTICA	Estrada:	EP4005	Coord. UTM X:	42,1752
Nome:	Areas - Alxán - Cabreira		P.q.:	0+560	Coord. UTM Y:	-8,5296
Treito:	Areas - Alxán - Cabreira		Día:	06/06/2017	Datum:	WGS84
Concello:	Pontareas		Día semana:	Martes		
IMD:	1.922	Distribución:	52%-48%	% pesados:	3,5%	

Aforo por día

Hora	Lixeiros	Pesados	% pesados	Velocidade
00	14	0	0,0%	64
01	7	0	0,0%	73
02	4	0	0,0%	73
03	5	0	0,0%	74
04	5	0	0,0%	74
05	22	0	0,0%	71
06	32	1	3,0%	66
07	69	3	4,2%	67
08	139	10	6,7%	66
09	108	6	5,3%	66
10	76	5	6,2%	65
11	101	6	5,6%	66
12	114	3	2,6%	67
13	148	4	2,6%	67
14	147	6	3,9%	70
15	96	8	7,7%	70
16	105	1	0,9%	69
17	109	3	2,7%	70
18	107	2	1,8%	67
19	111	4	3,5%	66
20	115	3	2,5%	68
21	110	1	0,9%	64
22	83	0	0,0%	68
23	28	1	3,4%	64
TOTAL	1.855	67		
MEDIA HORARIA	77	3	3,5%	68



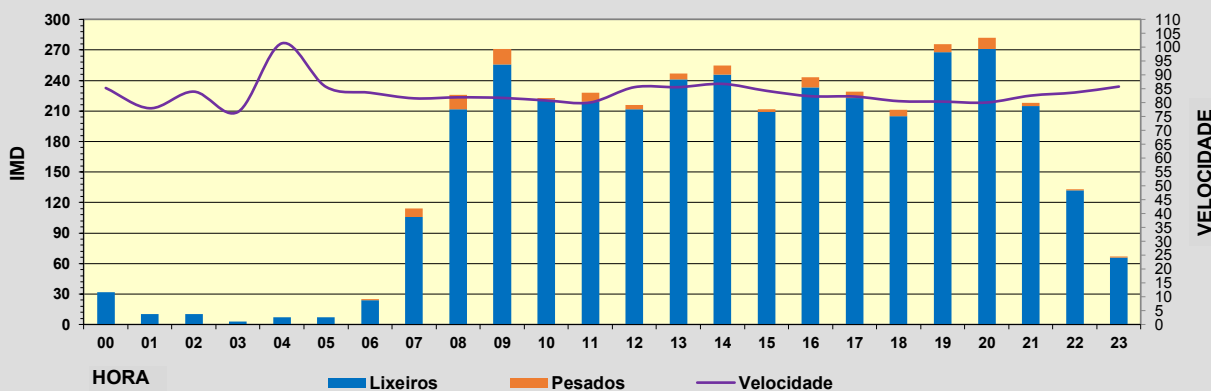

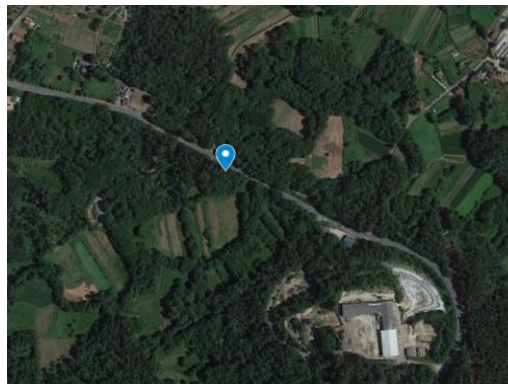
Observacións:

PLAN DE ESTACIONES DE AFORO EN ESTRADAS DA REDE DA DEPUTACIÓN PROVINCIAL DE PONTEVEDRA 2017

Estación:	EP4006	NEUMÁTICA	Estrada:	EP4006	Coord. UTM X:	42,1674
Nome:	Pontearreas - As Neves		P.q.:	0+890	Coord. UTM Y:	-8,4911
Treito:	Pontearreas - As Neves. Treito I		Día:	06/06/2017	Datum:	WGS84
Concello:	Pontearreas		Día semana:	Martes		
IMD:	3.745	Distribución:	49%-51%	% pesados:	3,1%	

Aforo por día

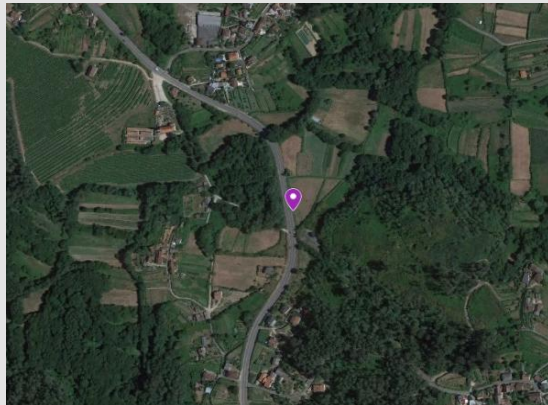
Hora	Lixeiros	Pesados	% pesados	Velocidade
00	32	0	0,0%	85
01	10	0	0,0%	78
02	10	0	0,0%	84
03	3	0	0,0%	77
04	7	0	0,0%	101
05	7	0	0,0%	86
06	24	1	4,0%	84
07	106	8	7,0%	82
08	212	14	6,2%	82
09	256	15	5,5%	82
10	221	2	0,9%	81
11	219	9	3,9%	80
12	212	4	1,9%	86
13	241	6	2,4%	86
14	246	9	3,5%	87
15	209	3	1,4%	84
16	233	10	4,1%	82
17	223	6	2,6%	82
18	205	6	2,8%	81
19	268	8	2,9%	80
20	271	11	3,9%	80
21	215	3	1,4%	83
22	132	1	0,8%	84
23	66	1	1,5%	86
TOTAL	3.628	117		
MEDIA HORARIA	151	5	3,1%	83



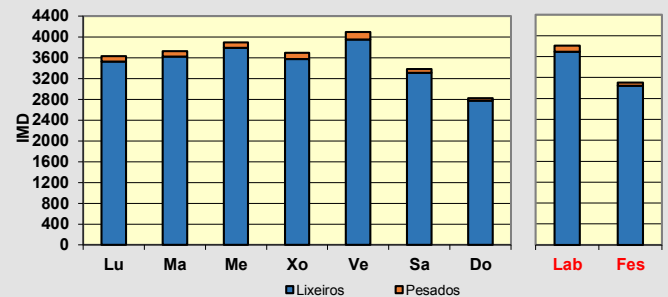
Observacións:

PLAN DE ESTACIONES DE AFORO EN ESTRADAS DA REDE DA DEPUTACIÓN PROVINCIAL DE PONTEVEDRA 2017

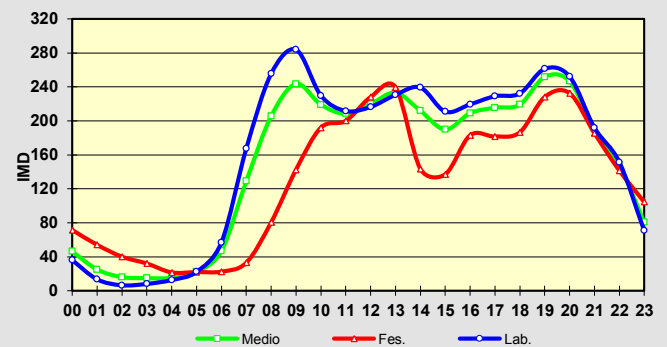
Estación:	EP4006	NEUMÁTICA	Estrada:	EP4006	Coord. UTM X:	421253,00
Nome:	Ponteareas - As Neves		P.q.:	7+120	Coord. UTM Y:	-84532,00
Treito:	Ponteareas - As Neves. Treito II		Día inicial:	30/05/2017	Datum:	WGS84
Concello:	Ponteareas		Día final:	05/06/2017		
IMD:	3.607	Distribución:	50%-50%	% pesados:	2,8%	


Aforo por semana

	Lixeiros	Pesados	% Pes.	Velocidade
Lu	3.524	109	3,0%	72
Ma	3.621	107	2,9%	72
Me	3.792	100	2,6%	73
Xo	3.570	124	3,4%	72
Ve	3.952	144	3,5%	71
Sa	3.307	78	2,3%	71
Do	2.777	43	1,5%	73
Lab	3.692	117	3,1%	72
Fes	3.042	61	2,0%	72


Día medio

	Lab.	Fes.	Medio	Velocidade
00	36	72	46	75
01	13	54	25	75
02	6	40	16	73
03	8	32	15	78
04	13	22	15	79
05	22	22	22	81
06	57	23	47	79
07	167	33	129	74
08	255	81	205	73
09	284	143	243	70
10	230	192	219	70
11	212	200	208	72
12	216	228	220	72
13	231	240	233	72
14	239	144	212	74
15	211	137	190	75
16	219	183	209	73
17	229	182	215	70
18	232	187	219	70
19	261	228	252	70
20	252	233	247	70
21	192	186	190	70
22	151	142	149	72
23	71	105	80	75
TOTAL	3.809	3.103	3.607	
MEDIA HORARIA	159	129	150	73

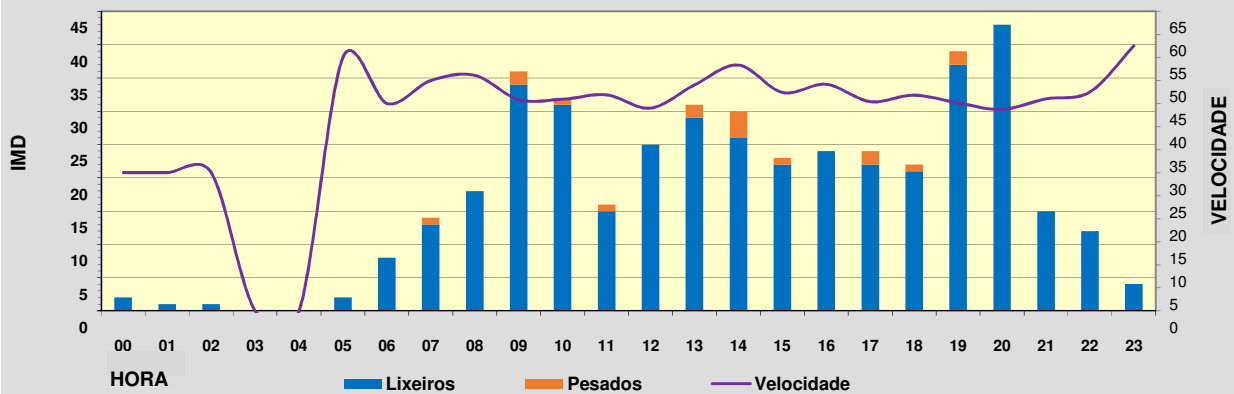
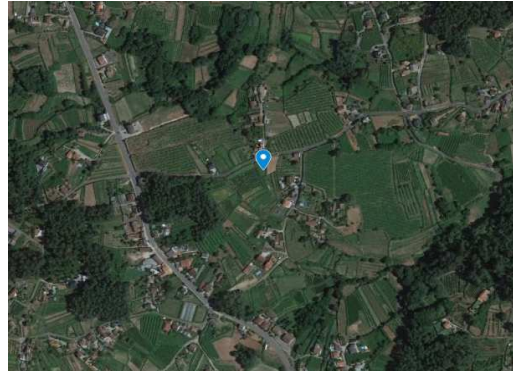

Observacións:

PLAN DE ESTACIÓNS DE AFORO EN ESTRADAS DA REDE DA DEPUTACIÓN PROVINCIAL DE PONTEVEDRA 2017

Estación:	EP4101	NEUMÁTICA	Estrada:	EP4101	Coord. UTM X:	421162,00
Nome:	Meder - Taboexa		P.q.:	0+270	Coord. UTM Y:	-84488,00
Treito:	Meder - Taboexa		Día:	05/06/2017	Datum:	WGS84
Concello:	Salvaterra do Miño		Día semana:	Luns		
IMD:	422	Distribución:	48%-52%	% pesados:	4,0%	

Aforo por día

Hora	Lixeiros	Pesados	% pesados	Velocidade
00	2	0	0.0%	30
01	1	0	0.0%	30
02	1	0	0.0%	30
03	0	0	0.0%	0
04	0	0	0.0%	0
05	2	0	0.0%	55
06	8	0	0.0%	45
07	13	1	7.1%	50
08	18	0	0.0%	51
09	34	2	5.6%	46
10	31	1	3.1%	46
11	15	1	6.3%	47
12	25	0	0.0%	44
13	29	2	6.5%	49
14	26	4	13.3%	53
15	22	1	4.3%	47
16	24	0	0.0%	49
17	22	2	8.3%	45
18	21	1	4.5%	47
19	37	2	5.1%	45
20	43	0	0.0%	44
21	15	0	0.0%	46
22	12	0	0.0%	48
23	4	0	0.0%	58
TOTAL	405	17		
MEDIA HORARIA	17	1	4,0%	42



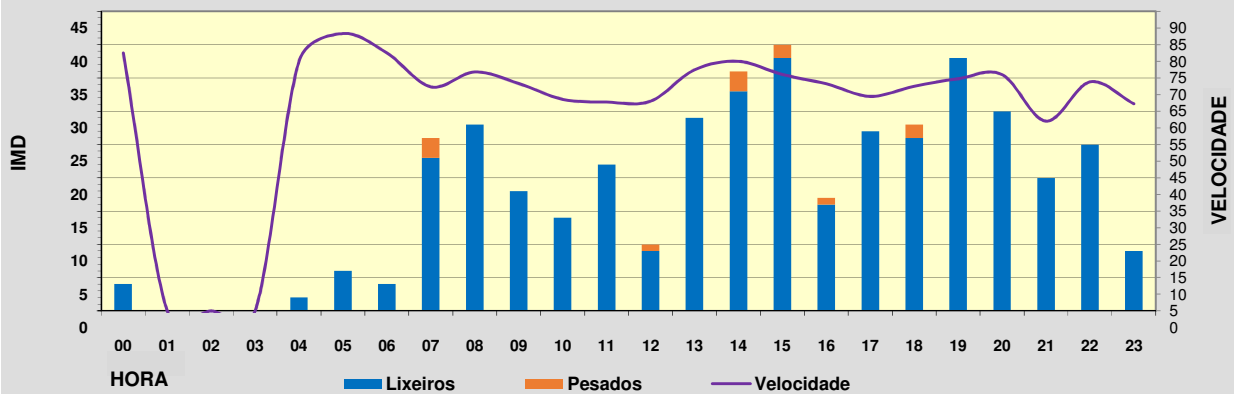

Observacións:

PLAN DE ESTACIÓNS DE AFORO EN ESTRADAS DA REDE DA DEPUTACIÓN PROVINCIAL DE PONTEVEDRA 2017

Estación:	EP4102	NEUMÁTICA	Estrada:	EP4102	Coord. UTM X:	421457,00
Nome:	Leirado - Lira		P.q.:	0+530	Coord. UTM Y:	-84602,00
Treito:	Leirado - Lira		Día:	06/06/2017	Datum:	WGS84
Concello:	Pontearreas		Día semana:	Martes		
IMD:	433	Distribución:	53%-47%	% pesados:	2,8%	

Aforo por día

Hora	Lixeiros	Pesados	% pesados	Velocidade
00	4	0	0.0%	78
01	0	0	0.0%	0
02	0	0	0.0%	0
03	0	0	0.0%	0
04	2	0	0.0%	75
05	6	0	0.0%	83
06	4	0	0.0%	78
07	23	3	11.5%	67
08	28	0	0.0%	72
09	18	0	0.0%	68
10	14	0	0.0%	64
11	22	0	0.0%	63
12	9	1	10.0%	63
13	29	0	0.0%	72
14	33	3	8.3%	75
15	38	2	5.0%	71
16	16	1	5.9%	68
17	27	0	0.0%	64
18	26	2	7.1%	68
19	38	0	0.0%	70
20	30	0	0.0%	71
21	20	0	0.0%	57
22	25	0	0.0%	69
23	9	0	0.0%	62
TOTAL	421	12		
MEDIA HORARIA	18	1	2,8%	61



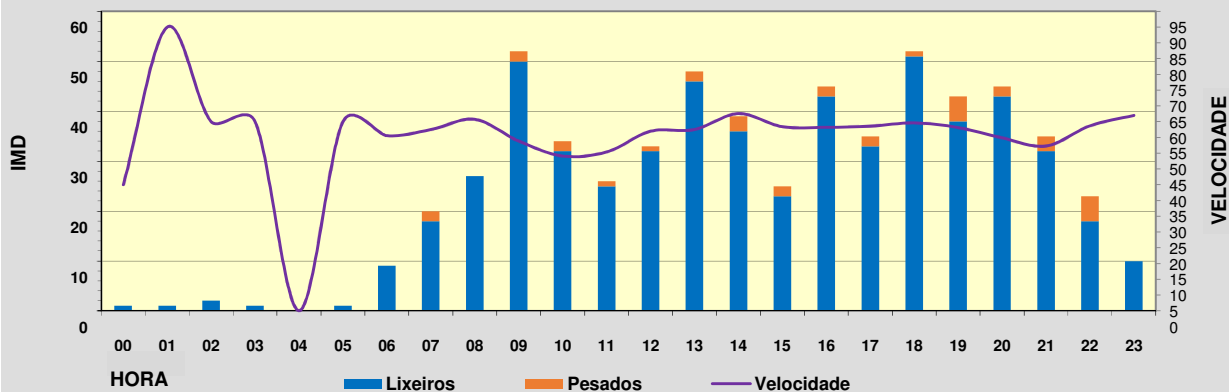
Observacións:

PLAN DE ESTACIÓNS DE AFORO EN ESTRADAS DA REDE DA DEPUTACIÓN PROVINCIAL DE PONTEVEDRA 2017

Estación:	EP4103	NEUMÁTICA	Estrada:	EP4103	Coord. UTM X:	421071,00
Nome:	Alxán - Grixo		P.q.:	0+180	Coord. UTM Y:	-85235,00
Treito:	Alxán - Grixo		Día:	07/06/2017	Datum:	WGS84
Concello:	Salvaterra de Miño		Día semana:	Mércores		
IMD:	607	Distribución:	50%-50%	% pesados:	5,8%	

Aforo por día

Hora	Lixeiros	Pesados	% pesados	Velocidade
00	1	0	0.0%	40
01	1	0	0.0%	90
02	2	0	0.0%	60
03	1	0	0.0%	60
04	0	0	0.0%	0
05	1	0	0.0%	60
06	9	0	0.0%	56
07	18	2	10.0%	58
08	27	0	0.0%	61
09	50	2	3.8%	54
10	32	2	5.9%	49
11	25	1	3.8%	50
12	32	1	3.0%	57
13	46	2	4.2%	58
14	36	3	7.7%	63
15	23	2	8.0%	58
16	43	2	4.4%	58
17	33	2	5.7%	59
18	51	1	1.9%	60
19	38	5	11.6%	58
20	43	2	4.4%	55
21	32	3	8.6%	52
22	18	5	21.7%	59
23	10	0	0.0%	62
TOTAL	572	35		
MEDIA HORARIA	24	1	5,8%	56



Observacións:

PLAN DE ESTACIÓNS DE AFORO EN ESTRADAS DA REDE DA DEPUTACIÓN PROVINCIAL DE PONTEVEDRA 2017

Estación:	EP4104	NEUMÁTICA	Estrada:	EP4104	Coord. UTM X:	420593,00
Nome:	Caldelas - Porto		P.q.:	0+540	Coord. UTM Y:	-85512,00
Treito:	Caldelas - Porto		Día:	07/06/2017	Datum:	WGS84
Concello:	Salvaterra de Miño		Día semana:	Mércores		
IMD:	370	Distribución:	52%-48%	% pesados:	4,3%	

Aforo por día

Hora	Lixeiros	Pesados	% pesados	Velocidade
00	3	0	0.0%	40
01	1	0	0.0%	50
02	0	0	0.0%	0
03	0	0	0.0%	0
04	0	0	0.0%	0
05	2	0	0.0%	65
06	8	0	0.0%	41
07	11	0	0.0%	50
08	13	2	13.3%	48
09	25	0	0.0%	49
10	19	0	0.0%	51
11	16	0	0.0%	44
12	18	3	14.3%	47
13	24	1	4.0%	48
14	27	2	6.9%	50
15	26	1	3.7%	50
16	24	2	7.7%	50
17	28	0	0.0%	53
18	24	2	7.7%	47
19	22	0	0.0%	52
20	17	1	5.6%	48
21	25	0	0.0%	48
22	13	2	13.3%	53
23	8	0	0.0%	49
TOTAL	354	16		
MEDIA HORARIA	15	1	4,3%	43



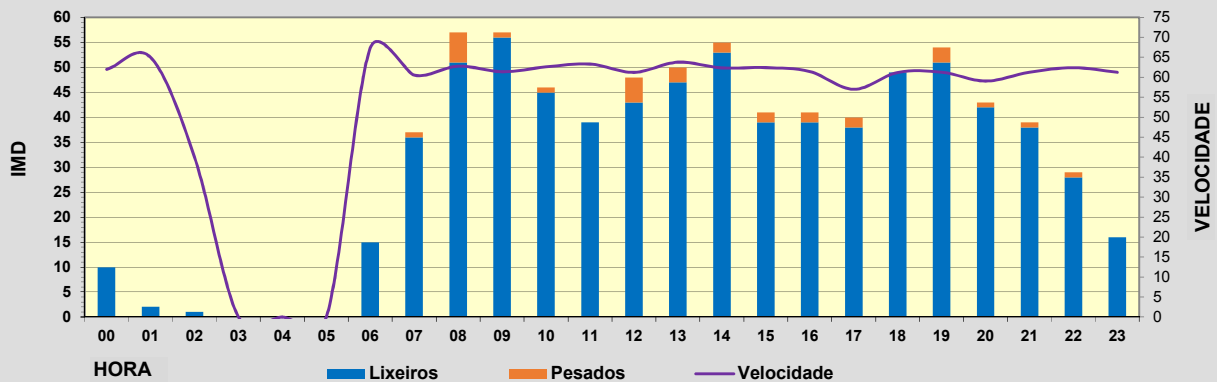
Observacións:

PLAN DE ESTACIÓNS DE AFORO EN ESTRADAS DA REDE DA DEPUTACIÓN PROVINCIAL DE PONTEVEDRA 2017

Estación:	EP4201	NEUMÁTICA	Estrada:	EP4201	Coord. UTM X:	4209251,00
Nome:	Setados - Ribarteme - Vide		P.q.:	0+505	Coord. UTM Y:	-840138,00
Treito:	Setados - Ribarteme - Vide		Día:	02/06/2017	Datum:	WGS84
Concello:	As Neves		Día semana:	Venres		
IMD:	769	Distribución:	49%-51%	% pesados:	4,0%	

Aforo por día

Hora	Lixeiros	Pesados	% pesados	Velocidade
00	10	0	0,0%	62
01	2	0	0,0%	65
02	1	0	0,0%	40
03	0	0	0,0%	0
04	0	0	0,0%	0
05	0	0	0,0%	0
06	15	0	0,0%	67
07	36	1	2,7%	61
08	51	6	10,5%	63
09	56	1	1,8%	61
10	45	1	2,2%	63
11	39	0	0,0%	63
12	43	5	10,4%	61
13	47	3	6,0%	64
14	53	2	3,6%	62
15	39	2	4,9%	62
16	39	2	4,9%	61
17	38	2	5,0%	57
18	49	0	0,0%	61
19	51	3	5,6%	61
20	42	1	2,3%	59
21	38	1	2,6%	61
22	28	1	3,4%	62
23	16	0	0,0%	61
TOTAL	738	31		
MEDIA HORARIA	31	1	4,0%	53

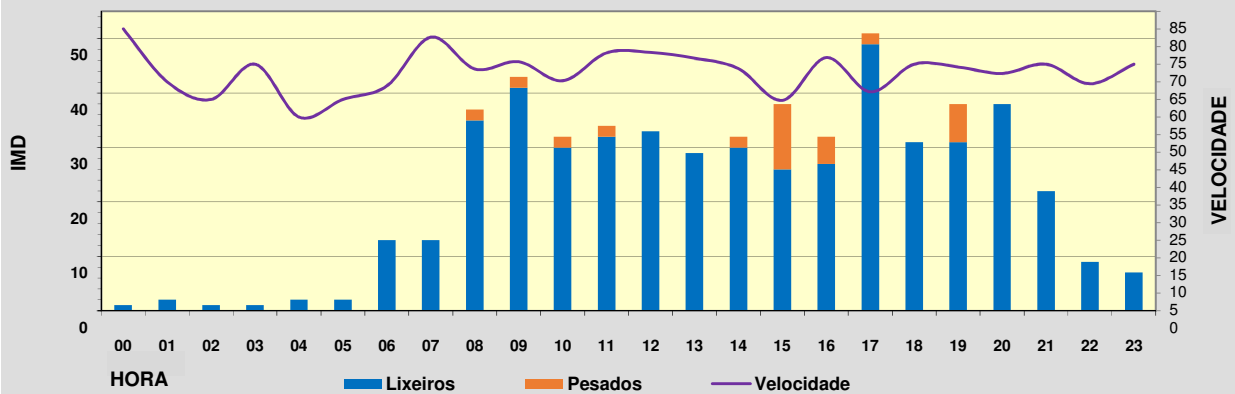

Observacións:

PLAN DE ESTACIÓNS DE AFORO EN ESTRADAS DA REDE DA DEPUTACIÓN PROVINCIAL DE PONTEVEDRA 2017

Estación:	EP4202	NEUMÁTICA	Estrada:	EP4202	Coord. UTM X:	421192,00
Nome:	Tortoreos - Rubios - Carrasqueira		P.q.:	3+080	Coord. UTM Y:	-84286,00
Treito:	Tortoreos - Rubios - Carrasqueira		Día:	05/06/2017	Datum:	WGS84
Concello:	As Neves		Día semana:	Luns		
IMD:	541	Distribución:	47%-53%	% pesados:	6,7%	

Aforo por día

Hora	Lixeiros	Pesados	% pesados	Velocidade
00	1	0	0,0%	80
01	2	0	0,0%	65
02	1	0	0,0%	60
03	1	0	0,0%	70
04	2	0	0,0%	55
05	2	0	0,0%	60
06	13	0	0,0%	64
07	13	0	0,0%	78
08	35	2	5,4%	69
09	41	2	4,7%	71
10	30	2	6,3%	65
11	32	2	5,9%	73
12	33	0	0,0%	73
13	29	0	0,0%	72
14	30	2	6,3%	69
15	26	12	31,6%	60
16	27	5	15,6%	72
17	49	2	3,9%	62
18	31	0	0,0%	70
19	31	7	18,4%	69
20	38	0	0,0%	67
21	22	0	0,0%	70
22	9	0	0,0%	64
23	7	0	0,0%	70
TOTAL	505	36		
MEDIA HORARIA	21	2	6,7%	68



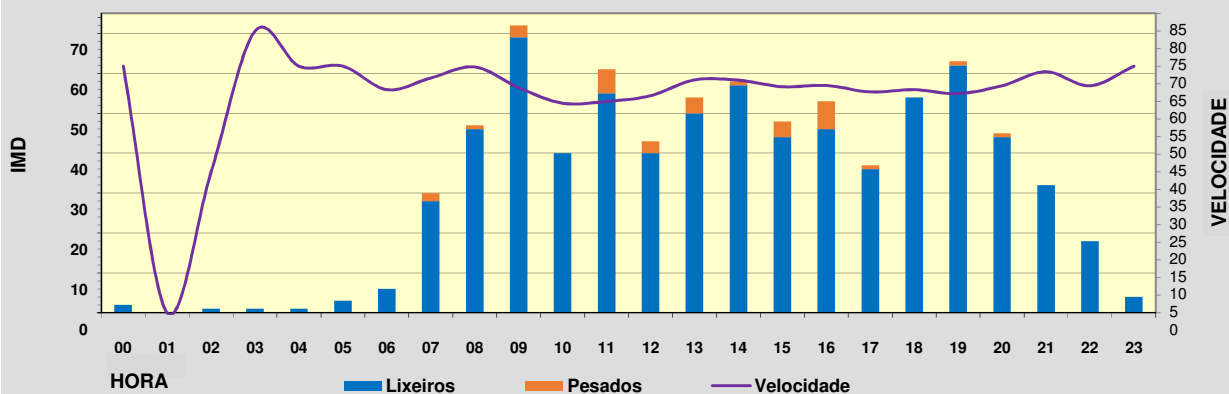

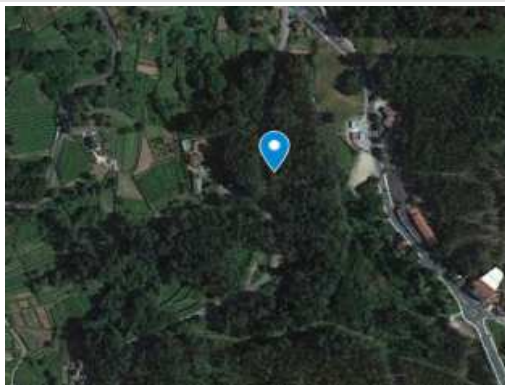
Observacións:

PLAN DE ESTACIÓNS DE AFORO EN ESTRADAS DA REDE DA DEPUTACIÓN PROVINCIAL DE PONTEVEDRA 2017

Estación:	EP4203	NEUMÁTICA	Estrada:	EP4203	Coord. UTM X:	420919,00
Nome:	Tortoreos - Estación		P.q.:	0+220	Coord. UTM Y:	-84245,00
Treito:	Tortoreos - Estación		Día:	05/06/2017	Datum:	WGS84
Concello:	As Neves		Día semana:	Luns		
IMD:	773	Distribución:	48%-52%	% pesados:	4,4%	

Aforo por día

Hora	Lixeiros	Pesados	% pesados	Velocidade
00	2	0	0.0%	70
01	0	0	0.0%	0
02	1	0	0.0%	40
03	1	0	0.0%	80
04	1	0	0.0%	70
05	3	0	0.0%	70
06	6	0	0.0%	63
07	28	2	6.7%	67
08	46	1	2.1%	70
09	69	3	4.2%	64
10	40	0	0.0%	60
11	55	6	9.8%	60
12	40	3	7.0%	62
13	50	4	7.4%	66
14	57	1	1.7%	66
15	44	4	8.3%	64
16	46	7	13.2%	65
17	36	1	2.7%	63
18	54	0	0.0%	63
19	62	1	1.6%	62
20	44	1	2.2%	64
21	32	0	0.0%	68
22	18	0	0.0%	64
23	4	0	0.0%	70
TOTAL	739	34		
MEDIA HORARIA	31	1	4,4%	62



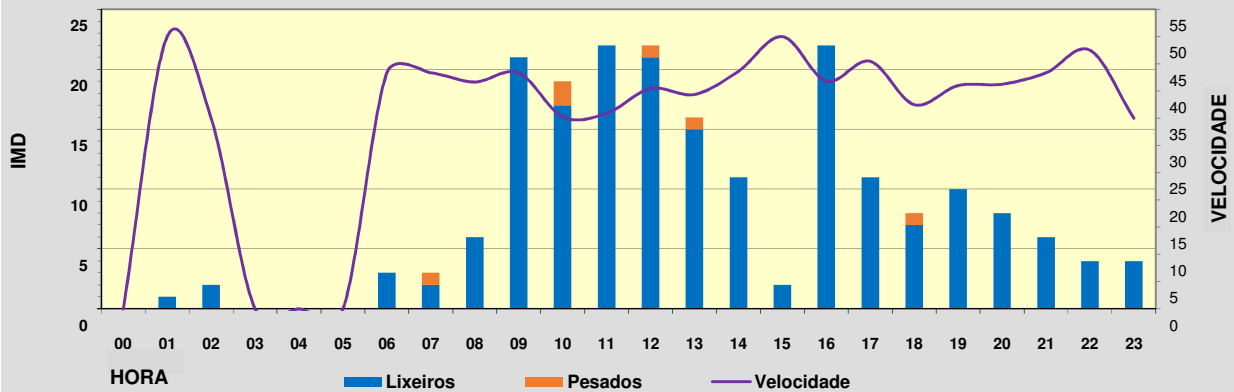
Observacións:

PLAN DE ESTACIÓNS DE AFORO EN ESTRADAS DA REDE DA DEPUTACIÓN PROVINCIAL DE PONTEVEDRA 2017

Estación:	EP4204	NEUMÁTICA	Estrada:	EP4204	Coord. UTM X:	420850,00
Nome:	As Neves - Estación		P.q.:	0+220	Coord. UTM Y:	-84160,00
Treito:	As Neves - Estación		Día:	05/06/2017	Datum:	WGS84
Concello:	As Neves		Día semana:	Luns		
IMD:	201	Distribución:	62%-38%	% pesados:	3,0%	

Aforo por día

Hora	Lixeiros	Pesados	% pesados	Velocidade
00	0	0	0.0%	0
01	1	0	0.0%	50
02	2	0	0.0%	35
03	0	0	0.0%	0
04	0	0	0.0%	0
05	0	0	0.0%	0
06	3	0	0.0%	43
07	2	1	33.3%	43
08	6	0	0.0%	42
09	21	0	0.0%	43
10	17	2	10.5%	35
11	22	0	0.0%	36
12	21	1	4.5%	40
13	15	1	6.3%	39
14	11	0	0.0%	44
15	2	0	0.0%	50
16	22	0	0.0%	42
17	11	0	0.0%	45
18	7	1	12.5%	38
19	10	0	0.0%	41
20	8	0	0.0%	41
21	6	0	0.0%	43
22	4	0	0.0%	48
23	4	0	0.0%	35
TOTAL	195	6		
MEDIA HORARIA	8	0	3,0%	35



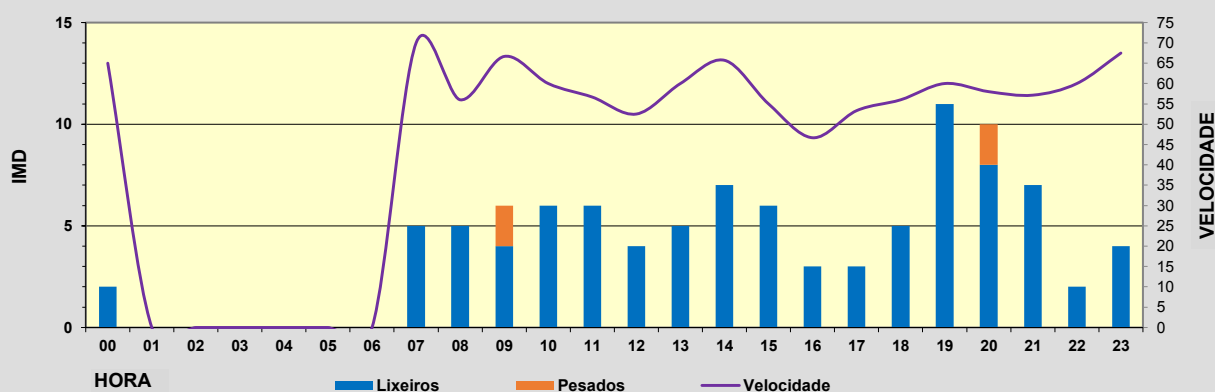

Observacións:

PLAN DE ESTACIONES DE AFORO EN ESTRADAS DA REDE DA DEPUTACIÓN PROVINCIAL DE PONTEVEDRA 2017

Estación:	EP4301	NEUMÁTICA	Estrada:	EP4301	Coord. UTM X:	4226394,00
Nome:	Riofrio-Borbén		P.q.:	7+300	Coord. UTM Y:	-851493,00
Treito:	Riofrio-Borbén		Día:	26/05/2017	Datum:	WGS84
Concello:	Mondariz		Día semana:	Venres		
IMD:	97	Distribución:	55%-45%	% pesados:	4,12%	

Aforo por día

Hora	Lixeiros	Pesados	% pesados	Velocidade
00	2	0	0,0%	65
01	0	0	0,0%	0
02	0	0	0,0%	0
03	0	0	0,0%	0
04	0	0	0,0%	0
05	0	0	0,0%	0
06	0	0	0,0%	0
07	5	0	0,0%	70
08	5	0	0,0%	56
09	4	2	33,3%	67
10	6	0	0,0%	60
11	6	0	0,0%	57
12	4	0	0,0%	53
13	5	0	0,0%	60
14	7	0	0,0%	66
15	6	0	0,0%	55
16	3	0	0,0%	47
17	3	0	0,0%	53
18	5	0	0,0%	56
19	11	0	0,0%	60
20	8	2	20,0%	58
21	7	0	0,0%	57
22	2	0	0,0%	60
23	4	0	0,0%	68
TOTAL	93	4		
MEDIA HORARIA	4	0	4,1%	44



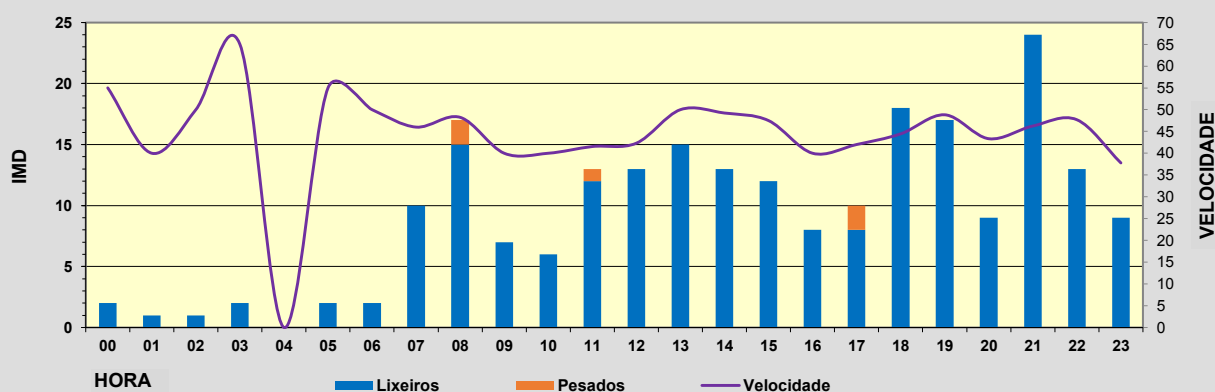
Observacións:

PLAN DE ESTACIONES DE AFORO EN ESTRADAS DA REDE DA DEPUTACIÓN PROVINCIAL DE PONTEVEDRA 2017

Estación:	EP4302	NEUMÁTICA	Estrada:	EP4302	Coord. UTM X:	422346,00
Nome:	Riofrio-Vilar		P.q.:	1+400	Coord. UTM Y:	-847675,00
Treito:	Riofrio-Vilar		Día:	26/05/2017	Datum:	WGS84
Concello:	Mondariz		Día semana:	Venres		
IMD:	224	Distribución:	53%-47%	% pesados:	2,23%	

Aforo por día

Hora	Lixeiros	Pesados	% pesados	Velocidade
00	2	0	0,0%	55
01	1	0	0,0%	40
02	1	0	0,0%	50
03	2	0	0,0%	65
04	0	0	0,0%	0
05	2	0	0,0%	55
06	2	0	0,0%	50
07	10	0	0,0%	46
08	15	2	11,8%	48
09	7	0	0,0%	40
10	6	0	0,0%	40
11	12	1	7,7%	42
12	13	0	0,0%	42
13	15	0	0,0%	50
14	13	0	0,0%	49
15	12	0	0,0%	48
16	8	0	0,0%	40
17	8	2	20,0%	42
18	18	0	0,0%	44
19	17	0	0,0%	49
20	9	0	0,0%	43
21	24	0	0,0%	46
22	13	0	0,0%	48
23	9	0	0,0%	38
TOTAL	219	5		
MEDIA HORARIA	9	0	2,2%	45



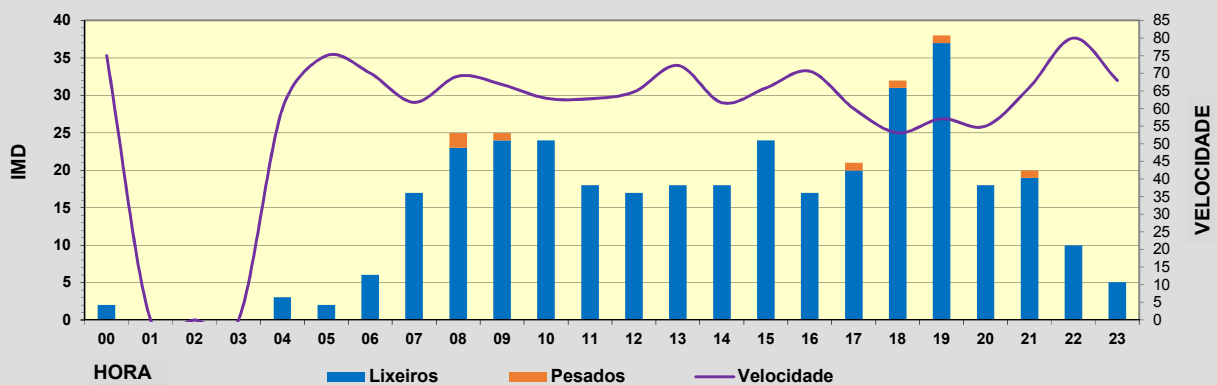

Observacións:

PLAN DE ESTACIÓNS DE AFORO EN ESTRADAS DA REDE DA DEPUTACIÓN PROVINCIAL DE PONTEVEDRA 2017

Estación:	EP4303	NEUMÁTICA	Estrada:	EP4303	Coord. UTM X:	4220489,00
Nome:	Mondariz - Meiol		P.q.:	5+530	Coord. UTM Y:	-84147,00
Treito:	Mondariz - Meiol		Día:	29/05/2017	Datum:	WGS84
Concello:	Mondariz		Día semana:	Luns		
IMD:	360	Distribución:	55%-45%	% pesados:	1,9%	

Aforo por día

Hora	Lixeiros	Pesados	% pesados	Velocidade
00	2	0	0,0%	75
01	0	0	0,0%	0
02	0	0	0,0%	0
03	0	0	0,0%	0
04	3	0	0,0%	60
05	2	0	0,0%	75
06	6	0	0,0%	70
07	17	0	0,0%	62
08	23	2	8,0%	69
09	24	1	4,0%	67
10	24	0	0,0%	63
11	18	0	0,0%	63
12	17	0	0,0%	65
13	18	0	0,0%	72
14	18	0	0,0%	62
15	24	0	0,0%	66
16	17	0	0,0%	71
17	20	1	4,8%	60
18	31	1	3,1%	53
19	37	1	2,6%	57
20	18	0	0,0%	55
21	19	1	5,0%	66
22	10	0	0,0%	80
23	5	0	0,0%	68
TOTAL	353	7	1,9%	57
MEDIA HORARIA	15	0	1,9%	57



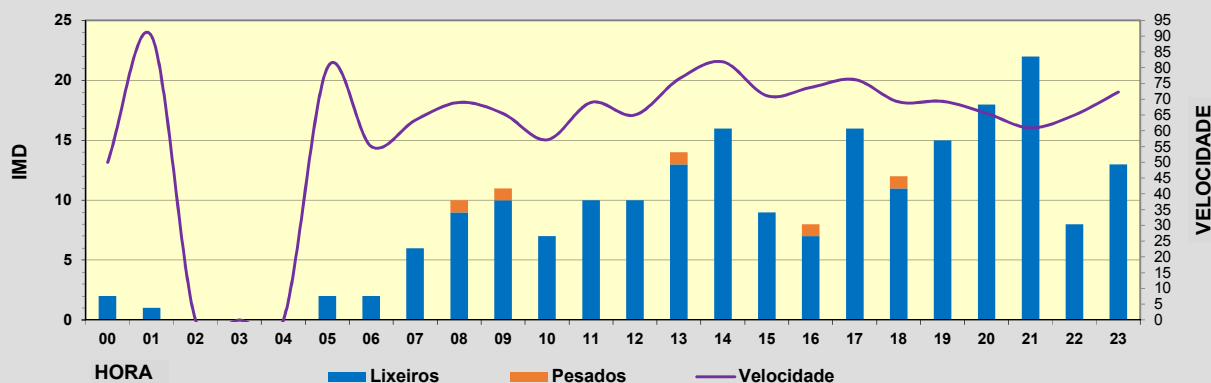
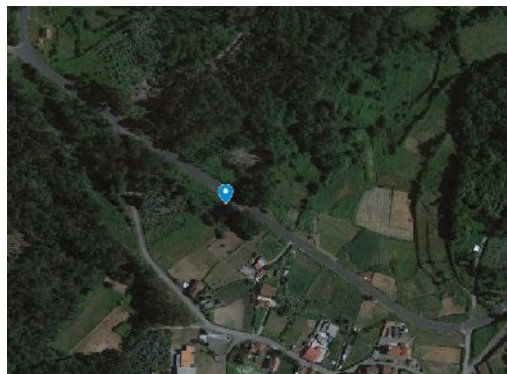
Observacións:

PLAN DE ESTACIÓNS DE AFORO EN ESTRADAS DA REDE DA DEPUTACIÓN PROVINCIAL DE PONTEVEDRA 2017

Estación:	EP4304	NEUMÁTICA	Estrada:	EP4304	Coord. UTM X:	4219032,00
Nome:	Meirol - Enlace coa Autovía		P.q.:	1+485	Coord. UTM Y:	-841483,00
Treito:	Meirol - Enlace coa Autovía		Día:	30/05/2017	Datum:	WGS84
Concello:	Mondariz		Día semana:	Martes		
IMD:	212	Distribución:	44%-56%	% pesados:	2,4%	

Aforo por día

Hora	Lixeiros	Pesados	% pesados	Velocidade
00	2	0	0,0%	50
01	1	0	0,0%	90
02	0	0	0,0%	0
03	0	0	0,0%	0
04	0	0	0,0%	0
05	2	0	0,0%	80
06	2	0	0,0%	55
07	6	0	0,0%	63
08	9	1	10,0%	69
09	10	1	9,1%	65
10	7	0	0,0%	57
11	10	0	0,0%	69
12	10	0	0,0%	65
13	13	1	7,1%	76
14	16	0	0,0%	82
15	9	0	0,0%	71
16	7	1	12,5%	74
17	16	0	0,0%	76
18	11	1	8,3%	69
19	15	0	0,0%	69
20	18	0	0,0%	66
21	22	0	0,0%	61
22	8	0	0,0%	65
23	13	0	0,0%	72
TOTAL	207	5		
MEDIA HORARIA	9	0	2,4%	60



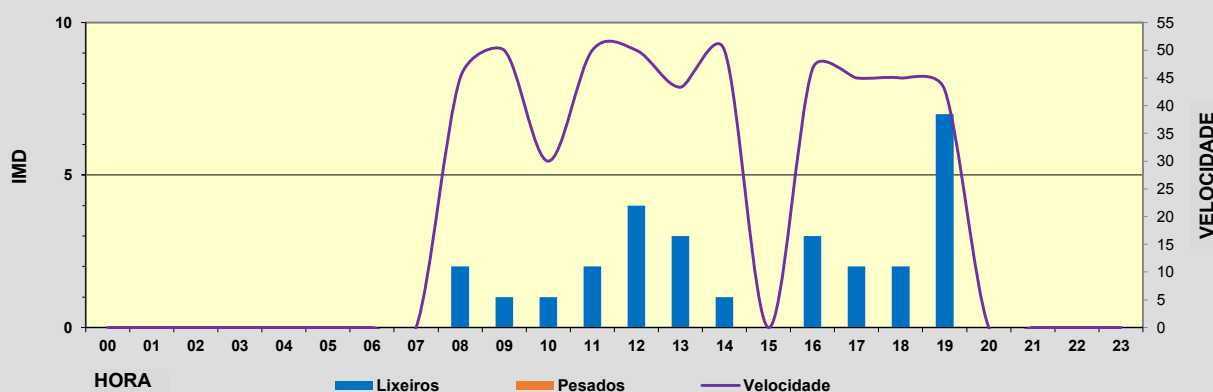

Observacións:

PLAN DE ESTACIONES DE AFORO EN ESTRADAS DA REDE DA DEPUTACIÓN PROVINCIAL DE PONTEVEDRA 2017

Estación:	EP4305	NEUMÁTICA	Estrada:	EP4305	Coord. UTM X:	4227122,00
Nome:	Lougares-Piñeiro		P.q.:	5+500	Coord. UTM Y:	-839497,00
Treito:	Lougares-Piñeiro		Día:	26/05/2017	Datum:	WGS84
Concello:	Mondariz		Día semana:	Venres		
IMD:	28	Distribución:	64%-36%	% pesados:	0,00%	

Aforo por día

Hora	Lixeiros	Pesados	% pesados	Velocidade
00	0	0	0,0%	0
01	0	0	0,0%	0
02	0	0	0,0%	0
03	0	0	0,0%	0
04	0	0	0,0%	0
05	0	0	0,0%	0
06	0	0	0,0%	0
07	0	0	0,0%	0
08	2	0	0,0%	45
09	1	0	0,0%	50
10	1	0	0,0%	30
11	2	0	0,0%	50
12	4	0	0,0%	50
13	3	0	0,0%	43
14	1	0	0,0%	50
15	0	0	0,0%	0
16	3	0	0,0%	47
17	2	0	0,0%	45
18	2	0	0,0%	45
19	7	0	0,0%	43
20	0	0	0,0%	0
21	0	0	0,0%	0
22	0	0	0,0%	0
23	0	0	0,0%	0
TOTAL	28	0		
MEDIA HORARIA	1	0	0,0%	21



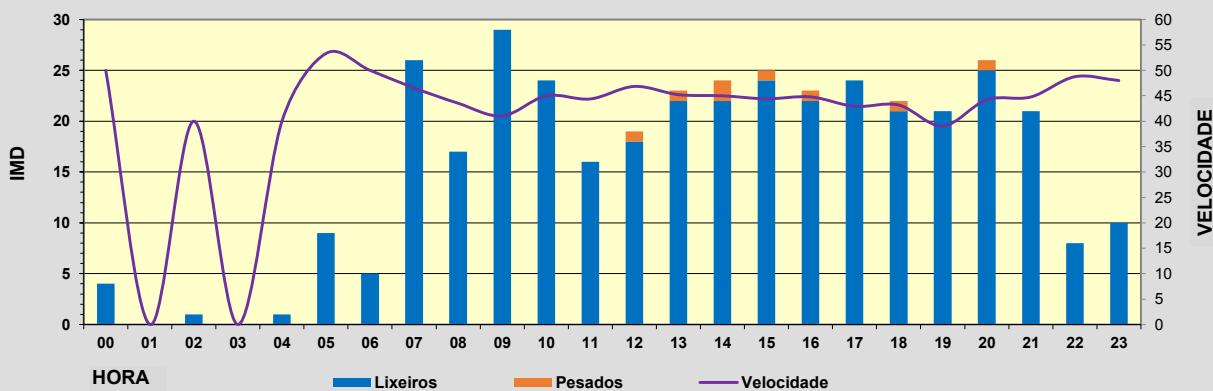

Observacións:

PLAN DE ESTACIONES DE AFORO EN ESTRADAS DA REDE DA DEPUTACIÓN PROVINCIAL DE PONTEVEDRA 2017

Estación:	EP4306	NEUMÁTICA	Estrada:	EP4306	Coord. UTM X:	4225368,00
Nome:	Ponte do Val-Barcia de Mera		P.q.:	4+000	Coord. UTM Y:	-842348,00
Treito:	Ponte do Val-Barcia de Mera. Treito II		Día:	19/07/2017	Datum:	WGS84
Concello:	Mondariz		Día semana:	Mércores		
IMD:	378	Distribución:	51%-49%	% pesados:	2,12%	

Aforo por día

Hora	Lixeiros	Pesados	% pesados	Velocidade
00	4	0	0,0%	50
01	0	0	0,0%	0
02	1	0	0,0%	40
03	0	0	0,0%	0
04	1	0	0,0%	40
05	9	0	0,0%	53
06	5	0	0,0%	50
07	26	0	0,0%	47
08	17	0	0,0%	44
09	29	0	0,0%	41
10	24	0	0,0%	45
11	16	0	0,0%	44
12	18	1	5,3%	47
13	22	1	4,3%	45
14	22	2	8,3%	45
15	24	1	4,0%	44
16	22	1	4,3%	45
17	24	0	0,0%	43
18	21	1	4,5%	43
19	21	0	0,0%	39
20	25	1	3,8%	44
21	21	0	0,0%	45
22	8	0	0,0%	49
23	10	0	0,0%	48
TOTAL	370	8		
MEDIA HORARIA	15	0	2,1%	41



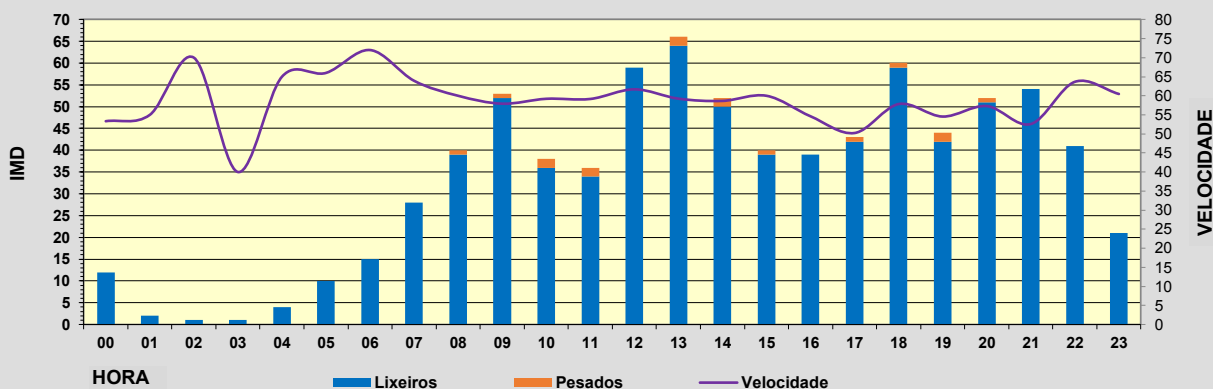

Observacións:

PLAN DE ESTACIONES DE AFORO EN ESTRADAS DA REDE DA DEPUTACIÓN PROVINCIAL DE PONTEVEDRA 2017

Estación:	EP4306	NEUMÁTICA	Estrada:	EP4306	Coord. UTM X:	4224044,00
Nome:	Ponte do Val-Barcia de Mera		P.q.:	0+600	Coord. UTM Y:	-845339,00
Treito:	Ponte do Val-Barcia de Mera. Treito		Día:	26/05/2017	Datum:	WGS84
Concello:	Mondariz		Día semana:	Venres		
IMD:	811	Distribución:	54%-46%	% pesados:	1,97%	

Aforo por día

Hora	Lixeiros	Pesados	% pesados	Velocidade
00	12	0	0,0%	53
01	2	0	0,0%	55
02	1	0	0,0%	70
03	1	0	0,0%	40
04	4	0	0,0%	65
05	10	0	0,0%	66
06	15	0	0,0%	72
07	28	0	0,0%	64
08	39	1	2,5%	60
09	52	1	1,9%	58
10	36	2	5,3%	59
11	34	2	5,6%	59
12	59	0	0,0%	62
13	64	2	3,0%	59
14	50	2	3,8%	59
15	39	1	2,5%	60
16	39	0	0,0%	55
17	42	1	2,3%	50
18	59	1	1,7%	58
19	42	2	4,5%	55
20	51	1	1,9%	57
21	54	0	0,0%	53
22	41	0	0,0%	64
23	21	0	0,0%	60
TOTAL	795	16		
MEDIA HORARIA	33	1	2,0%	59



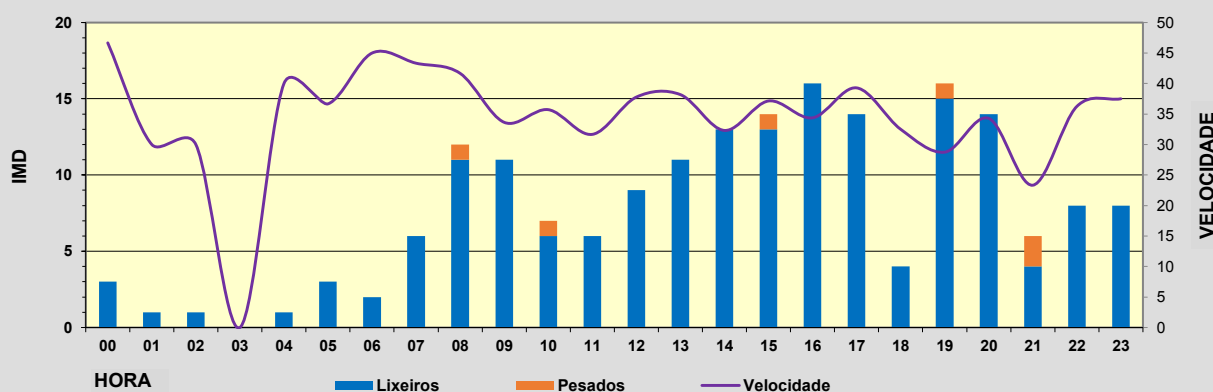
Observacións:

PLAN DE ESTACIONES DE AFORO EN ESTRADAS DA REDE DA DEPUTACIÓN PROVINCIAL DE PONTEVEDRA 2017

Estación:	EP4307	NEUMÁTICA	Estrada:	EP4307	Coord. UTM X:	4225554,00
Nome:	Acceso á igrexa de Sabaxáns		P.q.:	0+400	Coord. UTM Y:	-841837,00
Treito:	Acceso á igrexa de Sabaxáns		Día:	26/05/2017	Datum:	WGS84
Concello:	Mondariz		Día semana:	Venres		
IMD:	186	Distribución:	55%-45%	% pesados:	3,23%	

Aforo por día

Hora	Lixeiros	Pesados	% pesados	Velocidade
00	3	0	0,0%	47
01	1	0	0,0%	30
02	1	0	0,0%	30
03	0	0	0,0%	0
04	1	0	0,0%	40
05	3	0	0,0%	37
06	2	0	0,0%	45
07	6	0	0,0%	43
08	11	1	8,3%	42
09	11	0	0,0%	34
10	6	1	14,3%	36
11	6	0	0,0%	32
12	9	0	0,0%	38
13	11	0	0,0%	38
14	13	0	0,0%	32
15	13	1	7,1%	37
16	16	0	0,0%	34
17	14	0	0,0%	39
18	4	0	0,0%	33
19	15	1	6,3%	29
20	14	0	0,0%	34
21	4	2	33,3%	23
22	8	0	0,0%	36
23	8	0	0,0%	38
TOTAL	180	6		
MEDIA HORARIA	8	0	3,2%	34



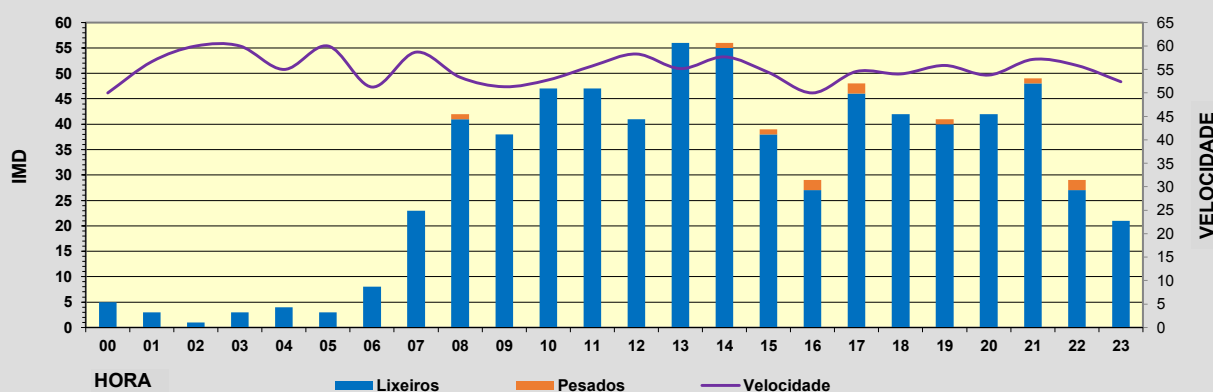
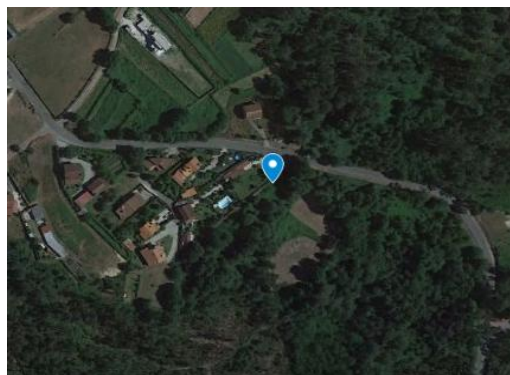
Observacións:

PLAN DE ESTACIONES DE AFORO EN ESTRADAS DA REDE DA DEPUTACIÓN PROVINCIAL DE PONTEVEDRA 2017

Estación:	EP4401	NEUMÁTICA	Estrada:	EP4401	Coord. UTM X:	4223051,00
Nome:	Mondariz Balneario-Fozara		P.q.:	0+900	Coord. UTM Y:	-847647,00
Treito:	Mondariz Balneario-Fozara		Día:	26/05/2017	Datum:	WGS84
Concello:	Mondariz Balneario		Día semana:	Venres		
IMD:	717	Distribución:	50%-50%	% pesados:	1,53%	

Aforo por día

Hora	Lixeiros	Pesados	% pesados	Velocidade
00	5	0	0,0%	50
01	3	0	0,0%	57
02	1	0	0,0%	60
03	3	0	0,0%	60
04	4	0	0,0%	55
05	3	0	0,0%	60
06	8	0	0,0%	51
07	23	0	0,0%	59
08	41	1	2,4%	53
09	38	0	0,0%	51
10	47	0	0,0%	53
11	47	0	0,0%	56
12	41	0	0,0%	58
13	56	0	0,0%	55
14	55	1	1,8%	58
15	38	1	2,6%	54
16	27	2	6,9%	50
17	46	2	4,2%	55
18	42	0	0,0%	54
19	40	1	2,4%	56
20	42	0	0,0%	54
21	48	1	2,0%	57
22	27	2	6,9%	56
23	21	0	0,0%	52
TOTAL	706	11		
MEDIA HORARIA	29	0	1,5%	55



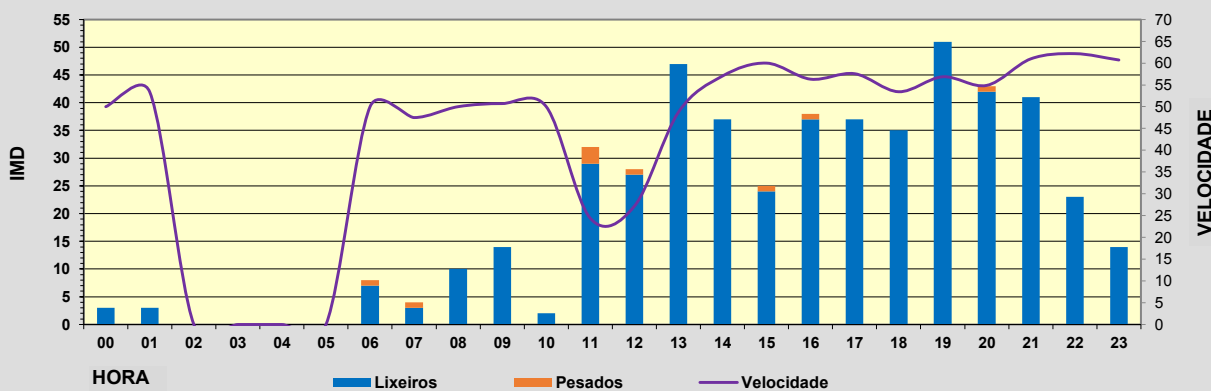

Observacións:

PLAN DE ESTACIONES DE AFORO EN ESTRADAS DA REDE DA DEPUTACIÓN PROVINCIAL DE PONTEVEDRA 2017

Estación:	EP4402	NEUMÁTICA	Estrada:	EP4402	Coord. UTM X:	4222132,00
Nome:	Mondariz Balneario-Vilasobroso		P.q.:	0+400	Coord. UTM Y:	-84692,00
Treito:	Mondariz Balneario-Vilasobroso		Día:	26/05/2017	Datum:	WGS84
Concello:	Mondariz Balneario		Día semana:	Venres		
IMD:	495	Distribución:	59%-41%	% pesados:	1,82%	

Aforo por día

Hora	Lixeiros	Pesados	% pesados	Velocidade
00	3	0	0,0%	50
01	3	0	0,0%	53
02	0	0	0,0%	0
03	0	0	0,0%	0
04	0	0	0,0%	0
05	0	0	0,0%	0
06	7	1	12,5%	50
07	3	1	25,0%	48
08	10	0	0,0%	50
09	14	0	0,0%	51
10	2	0	0,0%	50
11	29	3	9,4%	24
12	27	1	3,6%	27
13	47	0	0,0%	49
14	37	0	0,0%	57
15	24	1	4,0%	60
16	37	1	2,6%	56
17	37	0	0,0%	58
18	35	0	0,0%	53
19	51	0	0,0%	57
20	42	1	2,3%	55
21	41	0	0,0%	61
22	23	0	0,0%	62
23	14	0	0,0%	61
TOTAL	486	9		
MEDIA HORARIA	20	0	1,8%	43



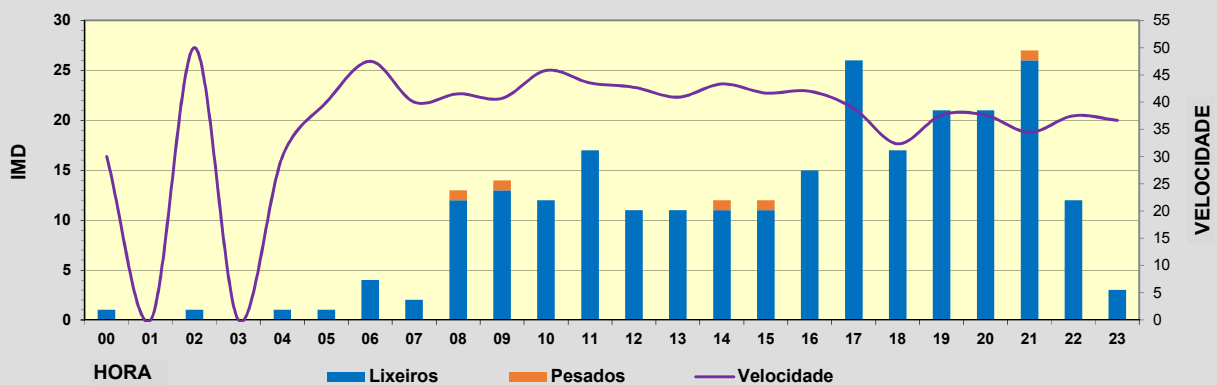
Observacións:

PLAN DE ESTACIÓNS DE AFORO EN ESTRADAS DA REDE DA DEPUTACIÓN PROVINCIAL DE PONTEVEDRA 2017

Estación:	EP5001	NEUMÁTICA	Estrada:	EP5001	Coord. UTM X:	4218259,00
Nome:	A Franqueira - Cebreiro		P.q.:	0+076	Coord. UTM Y:	-836378,00
Treito:	A Franqueira - Cebreiro		Día:	30/05/2017	Datum:	WGS84
Concello:	A Cañiza		Día semana:	Martes		
IMD:	254	Distribución:	49%-51%	% pesados:	2,0%	

Aforo por día

Hora	Lixeiros	Pesados	% pesados	Velocidade
00	1	0	0,0%	30
01	0	0	0,0%	0
02	1	0	0,0%	50
03	0	0	0,0%	0
04	1	0	0,0%	30
05	1	0	0,0%	40
06	4	0	0,0%	48
07	2	0	0,0%	40
08	12	1	7,7%	42
09	13	1	7,1%	41
10	12	0	0,0%	46
11	17	0	0,0%	44
12	11	0	0,0%	43
13	11	0	0,0%	41
14	11	1	8,3%	43
15	11	1	8,3%	42
16	15	0	0,0%	42
17	26	0	0,0%	39
18	17	0	0,0%	32
19	21	0	0,0%	38
20	21	0	0,0%	38
21	26	1	3,7%	34
22	12	0	0,0%	38
23	3	0	0,0%	37
TOTAL	249	5		
MEDIA HORARIA	10	0	2,0%	36



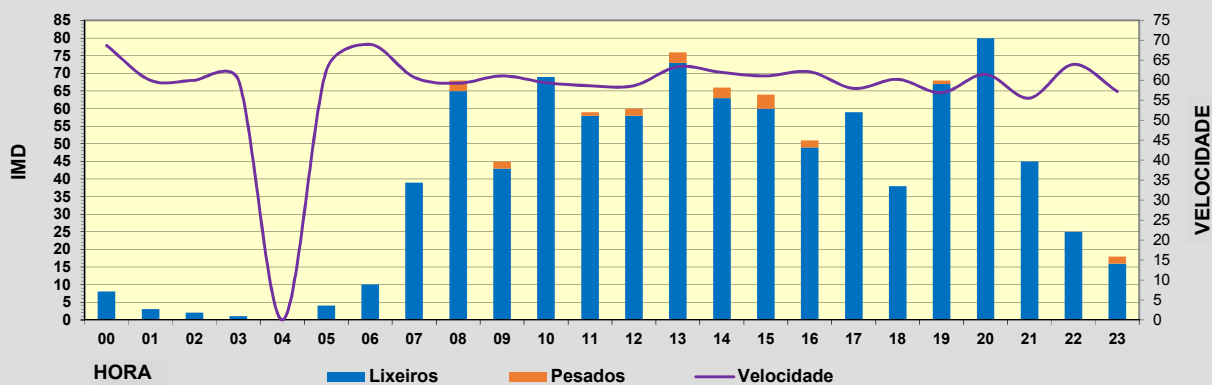
Observacións:

PLAN DE ESTACIÓNS DE AFORO EN ESTRADAS DA REDE DA DEPUTACIÓN PROVINCIAL DE PONTEVEDRA 2017

Estación:	EP5002	NEUMÁTICA	Estrada:	EP5002	Coord. UTM X:	4220982,00
Nome:	Cañiza - Mourentán		P.q.:	1+450	Coord. UTM Y:	-8289,00
Treito:	Cañiza - Mourentán		Día:	30/05/2017	Datum:	WGS84
Concello:	A Cañiza		Día semana:	Martes		
IMD:	958	Distribución:	51%-49%	% pesados:	2,4%	

Aforo por día

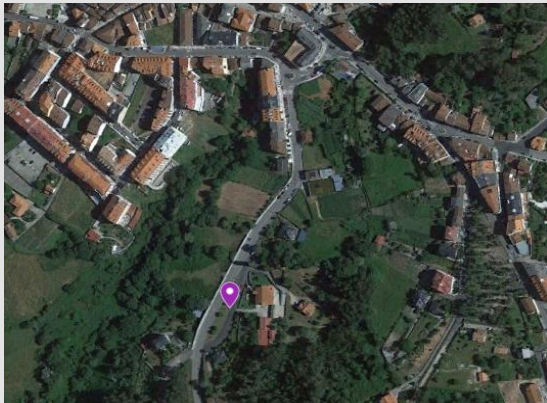
Hora	Lixeiros	Pesados	% pesados	Velocidade
00	8	0	0,0%	69
01	3	0	0,0%	60
02	2	0	0,0%	60
03	1	0	0,0%	60
04	0	0	0,0%	0
05	4	0	0,0%	63
06	10	0	0,0%	69
07	39	0	0,0%	61
08	65	3	4,4%	59
09	43	2	4,4%	61
10	69	0	0,0%	59
11	58	1	1,7%	59
12	58	2	3,3%	59
13	73	3	3,9%	63
14	63	3	4,5%	62
15	60	4	6,3%	61
16	49	2	3,9%	62
17	59	0	0,0%	58
18	38	0	0,0%	60
19	67	1	1,5%	57
20	80	0	0,0%	62
21	45	0	0,0%	56
22	25	0	0,0%	64
23	16	2	11,1%	57
TOTAL	935	23		
MEDIA HORARIA	39	1	2,4%	58



Observacións:

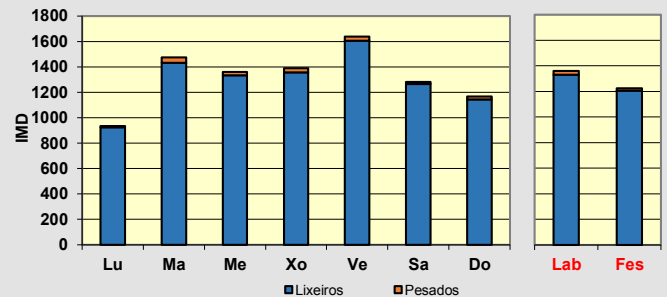
PLAN DE ESTACIÓN DE AFORO EN ESTRADAS DA REDE DA DEPUTACIÓN PROVINCIAL DE PONTEVEDRA 2017

Estación:	EP5003	NEUMÁTICA	Estrada:	EP5003	Coord. UTM X:	42,2098
Nome:	A Cañiza - Arbo		P.q.:	0+270	Coord. UTM Y:	-8,2737
Treito:	A Cañiza - Arbo		Día inicial:	30/05/2017	Datum:	WGS84
Concello:	A Cañiza		Día final:	05/06/2017		
IMD:	1.321	Distribución:	49%-51%	% pesados:	2,0%	



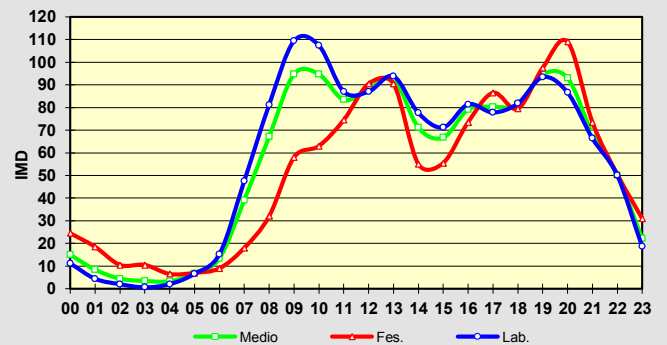
Aforo por semana

	Lixeiros	Pesados	% Pes.	Velocidade
Lu	925	11	1,2%	63
Ma	1.432	42	2,8%	64
Me	1.333	28	2,1%	65
Xo	1.356	34	2,4%	66
Ve	1.607	33	2,0%	63
Sa	1.267	15	1,2%	65
Do	1.145	22	1,9%	64
Lab	1.331	30	2,2%	64
Fes	1.206	19	1,5%	64



Día medio

	Lab.	Fes.	Medio	Velocidade
00	11	25	15	64
01	4	19	8	62
02	2	11	4	62
03	1	11	3	63
04	2	7	3	66
05	7	7	7	64
06	15	9	13	68
07	48	18	39	66
08	81	32	67	65
09	109	58	95	65
10	107	63	95	63
11	87	75	83	64
12	87	91	88	63
13	94	91	93	64
14	78	55	71	66
15	71	56	67	66
16	81	74	79	65
17	78	87	80	66
18	82	80	81	65
19	93	98	95	64
20	87	109	93	64
21	66	74	68	63
22	50	51	50	62
23	19	31	22	64
TOTAL	1.360	1.225	1.321	
MEDIA HORARIA	57	51	55	64



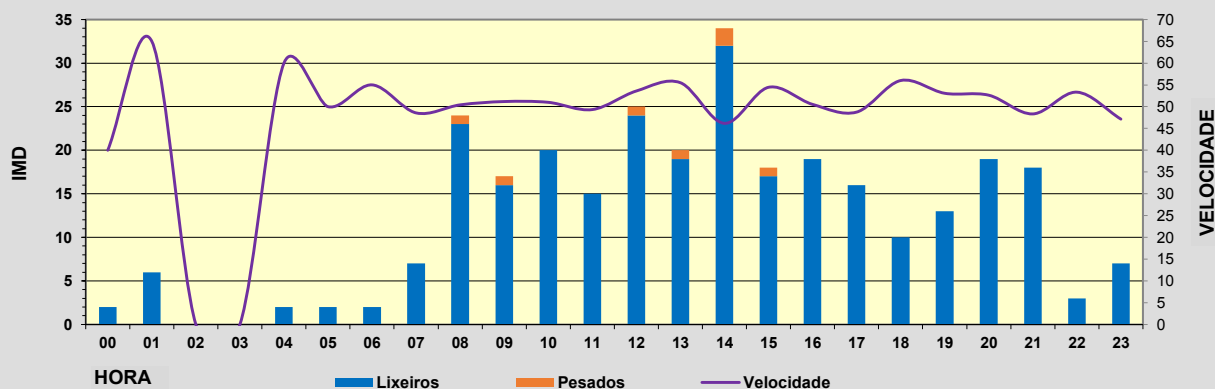
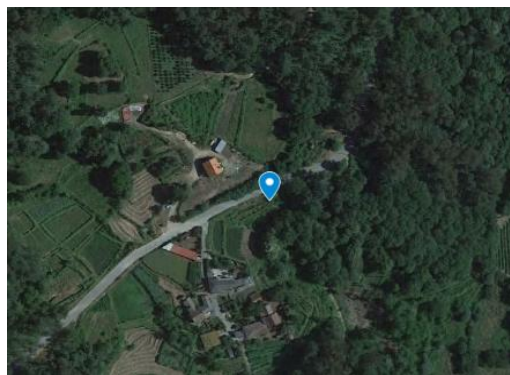
Observacións:

PLAN DE ESTACIONES DE AFORO EN ESTRADAS DA REDE DA DEPUTACIÓN PROVINCIAL DE PONTEVEDRA 2017

Estación:	EP5004	NEUMÁTICA	Estrada:	EP5004	Coord. UTM X:	4215987,00
Nome:	Valeixe-Villar		P.q.:	4+100	Coord. UTM Y:	-824702,00
Treito:	Valeixe-Villar		Día:	31/05/2017	Datum:	WGS84
Concello:	A Cañiza		Día semana:	Mércores		
IMD:	299	Distribución:	53%-47%	% pesados:	2,34%	

Aforo por día

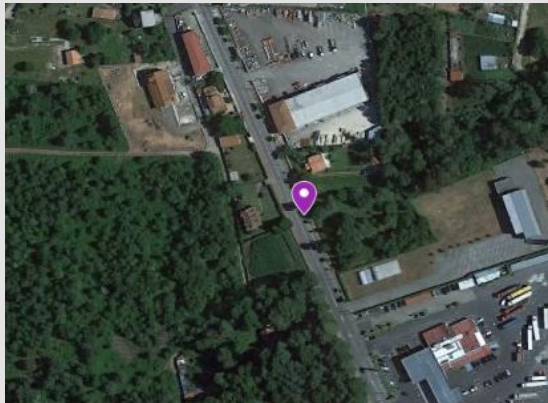
Hora	Lixeiros	Pesados	% pesados	Velocidade
00	2	0	0,0%	40
01	6	0	0,0%	65
02	0	0	0,0%	0
03	0	0	0,0%	0
04	2	0	0,0%	60
05	2	0	0,0%	50
06	2	0	0,0%	55
07	7	0	0,0%	49
08	23	1	4,2%	50
09	16	1	5,9%	51
10	20	0	0,0%	51
11	15	0	0,0%	49
12	24	1	4,0%	54
13	19	1	5,0%	56
14	32	2	5,9%	46
15	17	1	5,6%	54
16	19	0	0,0%	51
17	16	0	0,0%	49
18	10	0	0,0%	56
19	13	0	0,0%	53
20	19	0	0,0%	53
21	18	0	0,0%	48
22	3	0	0,0%	53
23	7	0	0,0%	47
TOTAL	292	7		
MEDIA HORARIA	12	0	2,3%	48



Observacións:

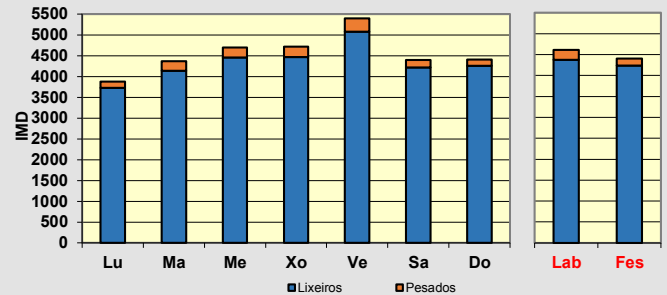
PLAN DE ESTACIÓN DE AFORO EN ESTRADAS DA REDE DA DEPUTACIÓN PROVINCIAL DE PONTEVEDRA 2017

Estación:	EP5005	NEUMÁTICA	Estrada:	EP5005	Coord. UTM X:	4220817,00
Nome:	A Cañza-Pousa (PO-400)		P.q.:	0+400	Coord. UTM Y:	-826871,00
Treito:	ACañza-Pousa (PO-400)		Día inicial:	30/05/2017	Datum:	WGS84
Concello:	A Cañza		Día final:	06/06/2017		
IMD:	4.552	Distribución:	51%-49%	% pesados:	4,8%	



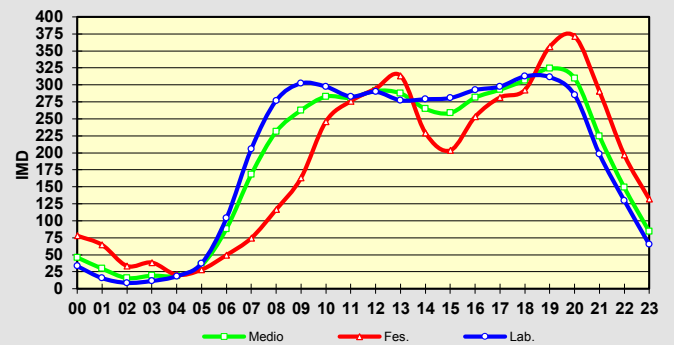
Aforo por semana

	Lixeiros	Pesados	% Pes.	Velocidade
Lu	3.727	149	3,8%	51
Ma	4.140	230	5,3%	52
Me	4.458	242	5,1%	53
Xo	4.465	248	5,3%	53
Ve	5.080	316	5,9%	50
Sa	4.218	180	4,1%	52
Do	4.255	154	3,5%	51
Lab	4.374	237	5,1%	51
Fes	4.237	167	3,8%	51



Día medio

	Lab.	Fes.	Medio	Velocidade
00	33	78	46	52
01	16	65	30	53
02	9	34	16	53
03	11	39	19	52
04	18	21	19	54
05	37	28	35	55
06	104	50	88	53
07	206	75	168	51
08	277	117	231	53
09	302	163	262	51
10	297	246	283	51
11	283	276	281	52
12	290	295	291	53
13	277	314	288	53
14	279	230	265	53
15	281	204	259	52
16	292	253	281	51
17	297	282	293	51
18	312	293	307	51
19	311	356	324	50
20	285	372	310	49
21	198	291	224	50
22	130	197	149	52
23	65	132	84	52
TOTAL	4.611	4.404	4.552	
MEDIA HORARIA	192	183	190	52



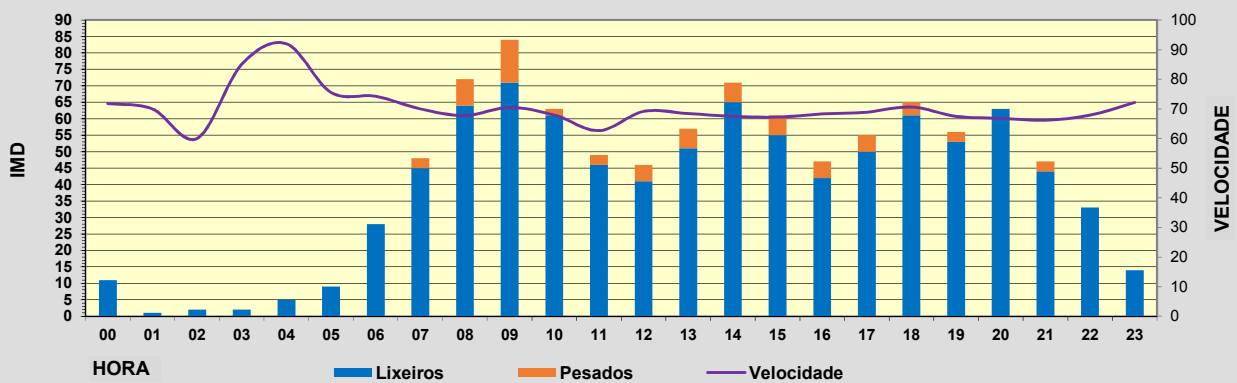
Observacións:

PLAN DE ESTACIONES DE AFORO EN ESTRADAS DA REDE DA DEPUTACIÓN PROVINCIAL DE PONTEVEDRA 2017

Estación:	EP5006	NEUMÁTICA	Estrada:	EP5006	Coord. UTM X:	4220107,00
Nome:	Enlace a Cañiza-Arbo-A Cañiza-Crecente		P.q.:	1+050	Coord. UTM Y:	-826684,00
Treito:	Enlace a Cañiza-Arbo-A Cañiza-Crecente		Día:	30/05/2017	Datum:	WGS84
Concello:	A Cañiza		Día semana:	Martes		
IMD:	989	Distribución:	48%-52%	% pesados:	7,3%	

Aforo por día

Hora	Lixeiros	Pesados	% pesados	Velocidade
00	11	0	0,0%	72
01	1	0	0,0%	70
02	2	0	0,0%	60
03	2	0	0,0%	85
04	5	0	0,0%	92
05	9	0	0,0%	76
06	28	0	0,0%	74
07	45	3	6,3%	70
08	64	8	11,1%	68
09	71	13	15,5%	70
10	61	2	3,2%	68
11	46	3	6,1%	63
12	41	5	10,9%	69
13	51	6	10,5%	68
14	65	6	8,5%	67
15	55	6	9,8%	67
16	42	5	10,6%	68
17	50	5	9,1%	69
18	61	4	6,2%	71
19	53	3	5,4%	68
20	63	0	0,0%	67
21	44	3	6,4%	66
22	33	0	0,0%	68
23	14	0	0,0%	72
TOTAL	917	72		
MEDIA HORARIA	38	3	7,3%	70



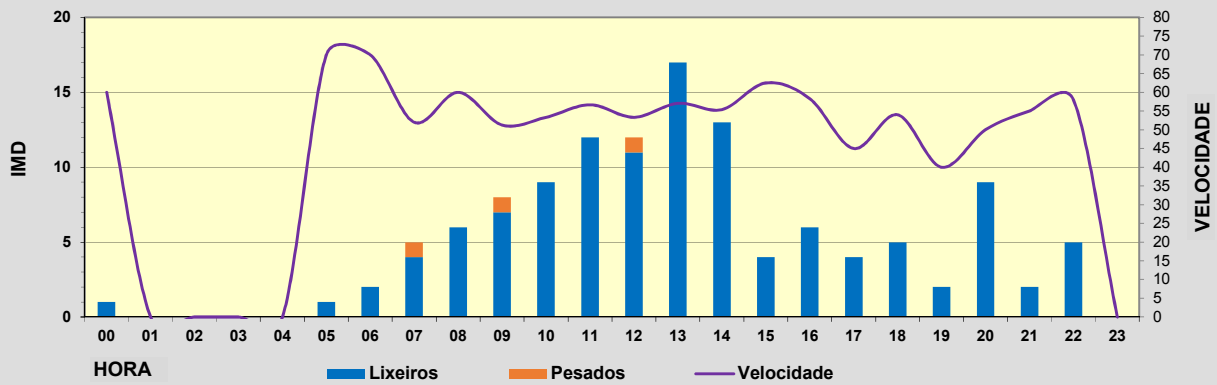

Observacións:

PLAN DE ESTACIÓNS DE AFORO EN ESTRADAS DA REDE DA DEPUTACIÓN PROVINCIAL DE PONTEVEDRA 2017

Estación:	EP5101	NEUMÁTICA	Estrada:	EP5101	Coord. UTM X:	422102,00
Nome:	Covelo - A Lamosa		P.q.:	3+700	Coord. UTM Y:	-836397,00
Treito:	Covelo - A Lamosa		Día:	29/05/2017	Datum:	WGS84
Concello:	Covelo		Día semana:	Luns		
IMD:	123	Distribución:	52%-48%	% pesados:	2,4%	

Aforo por día

Hora	Lixeiros	Pesados	% pesados	Velocidade
00	1	0	0,0%	60
01	0	0	0,0%	0
02	0	0	0,0%	0
03	0	0	0,0%	0
04	0	0	0,0%	0
05	1	0	0,0%	70
06	2	0	0,0%	70
07	4	1	20,0%	52
08	6	0	0,0%	60
09	7	1	12,5%	51
10	9	0	0,0%	53
11	12	0	0,0%	57
12	11	1	8,3%	53
13	17	0	0,0%	57
14	13	0	0,0%	55
15	4	0	0,0%	63
16	6	0	0,0%	58
17	4	0	0,0%	45
18	5	0	0,0%	54
19	2	0	0,0%	40
20	9	0	0,0%	50
21	2	0	0,0%	55
22	5	0	0,0%	58
23	0	0	0,0%	0
TOTAL	120	3		
MEDIA HORARIA	5	0	2,4%	44



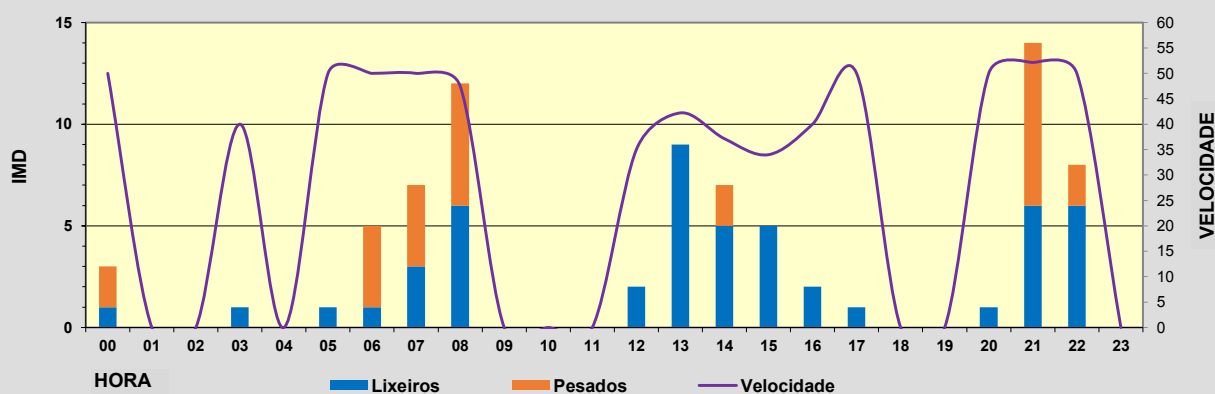

Observacións:

PLAN DE ESTACIONES DE AFORO EN ESTRADAS DA REDE DA DEPUTACIÓN PROVINCIAL DE PONTEVEDRA 2017

Estación:	EP5102	NEUMÁTICA	Estrada:	EP5102	Coord. UTM X:	4220029,00
Nome:	A Lamosa - A Franqueira - As Achas		P.q.:	13+800	Coord. UTM Y:	-830601,00
Treito:	A Lamosa - A Franqueira - As Achas		Día:	30/05/2017	Datum:	WGS84
Concello:	Covelo		Día semana:	Martes		
IMD:	78	Distribución:	19%-81%	% pesados:	35,9%	

Aforo por día

Hora	Lixeiros	Pesados	% pesados	Velocidade
00	1	2	66,7%	50
01	0	0	0,0%	0
02	0	0	0,0%	0
03	1	0	0,0%	40
04	0	0	0,0%	0
05	1	0	0,0%	50
06	1	4	80,0%	50
07	3	4	57,1%	50
08	6	6	50,0%	48
09	0	0	0,0%	0
10	0	0	0,0%	0
11	0	0	0,0%	0
12	2	0	0,0%	35
13	9	0	0,0%	42
14	5	2	28,6%	37
15	5	0	0,0%	34
16	2	0	0,0%	40
17	1	0	0,0%	50
18	0	0	0,0%	0
19	0	0	0,0%	0
20	1	0	0,0%	50
21	6	8	57,1%	52
22	6	2	25,0%	50
23	0	0	0,0%	0
TOTAL	50	28		
MEDIA HORARIA	2	1	35,9%	28



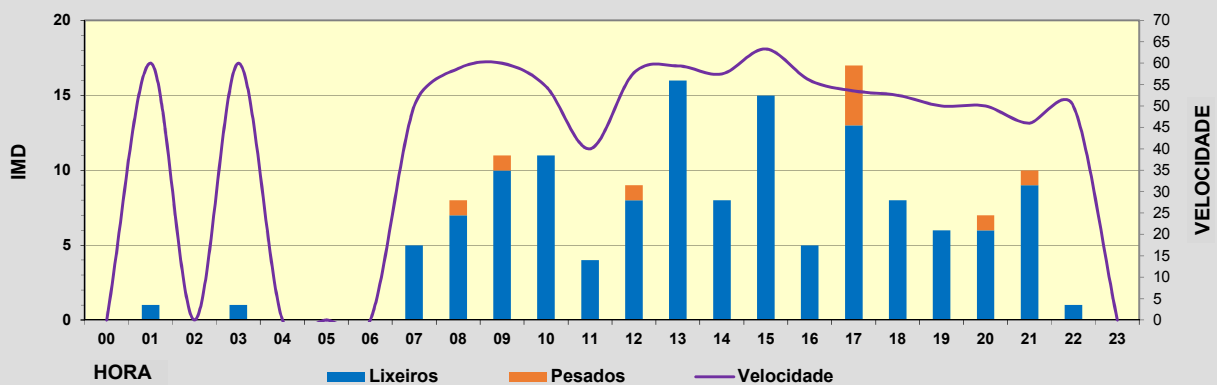
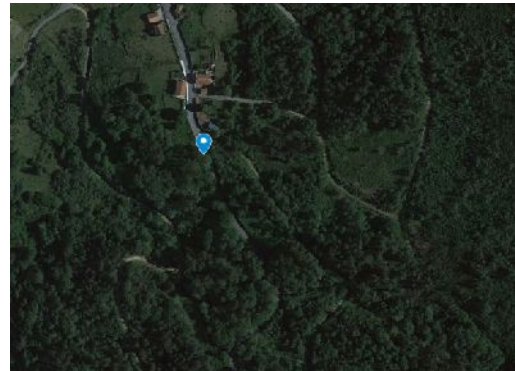
Observacións:

PLAN DE ESTACIÓNS DE AFORO EN ESTRADAS DA REDE DA DEPUTACIÓN PROVINCIAL DE PONTEVEDRA 2017

Estación:	EP5103	NEUMÁTICA	Estrada:	EP5103	Coord. UTM X:	4227939,00
Nome:	Prado - Moncelos		P.q.:	1+650	Coord. UTM Y:	-830411,00
Treito:	Prado - Moncelos		Día:	29/05/2017	Datum:	WGS84
Concello:	Covelo		Día semana:	Luns		
IMD:	143	Distribución:	53%-47%	% pesados:	6,3%	

Aforo por día

Hora	Lixeiros	Pesados	% pesados	Velocidade
00	0	0	0,0%	0
01	1	0	0,0%	60
02	0	0	0,0%	0
03	1	0	0,0%	60
04	0	0	0,0%	0
05	0	0	0,0%	0
06	0	0	0,0%	0
07	5	0	0,0%	50
08	7	1	12,5%	59
09	10	1	9,1%	60
10	11	0	0,0%	55
11	4	0	0,0%	40
12	8	1	11,1%	58
13	16	0	0,0%	59
14	8	0	0,0%	58
15	15	0	0,0%	63
16	5	0	0,0%	56
17	13	4	23,5%	54
18	8	0	0,0%	53
19	6	0	0,0%	50
20	6	1	14,3%	50
21	9	1	10,0%	46
22	1	0	0,0%	50
23	0	0	0,0%	0
TOTAL	134	9		
MEDIA HORARIA	6	0	6,3%	41



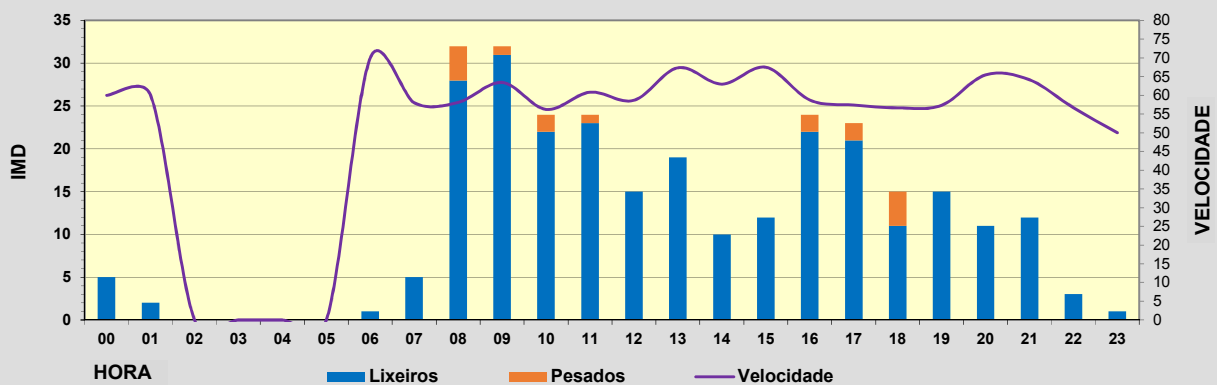

Observacións:

PLAN DE ESTACIÓNS DE AFORO EN ESTRADAS DA REDE DA DEPUTACIÓN PROVINCIAL DE PONTEVEDRA 2017

Estación:	EP5104	NEUMÁTICA	Estrada:	EP5104	Coord. UTM X:	4227079,00
Nome:	Maceira - Avión		P.q.:	0+830	Coord. UTM Y:	-833999,00
Treito:	Maceira - Avión		Día:	29/05/2017	Datum:	WGS84
Concello:	Covelo		Día semana:	Luns		
IMD:	285	Distribución:	48%-52%	% pesados:	5,6%	

Aforo por día

Hora	Lixeiros	Pesados	% pesados	Velocidade
00	5	0	0,0%	60
01	2	0	0,0%	60
02	0	0	0,0%	0
03	0	0	0,0%	0
04	0	0	0,0%	0
05	0	0	0,0%	0
06	1	0	0,0%	70
07	5	0	0,0%	58
08	28	4	12,5%	58
09	31	1	3,1%	63
10	22	2	8,3%	56
11	23	1	4,2%	61
12	15	0	0,0%	59
13	19	0	0,0%	67
14	10	0	0,0%	63
15	12	0	0,0%	68
16	22	2	8,3%	59
17	21	2	8,7%	57
18	11	4	26,7%	57
19	15	0	0,0%	57
20	11	0	0,0%	65
21	12	0	0,0%	64
22	3	0	0,0%	57
23	1	0	0,0%	50
TOTAL	269	16		
MEDIA HORARIA	11	1	5,6%	50



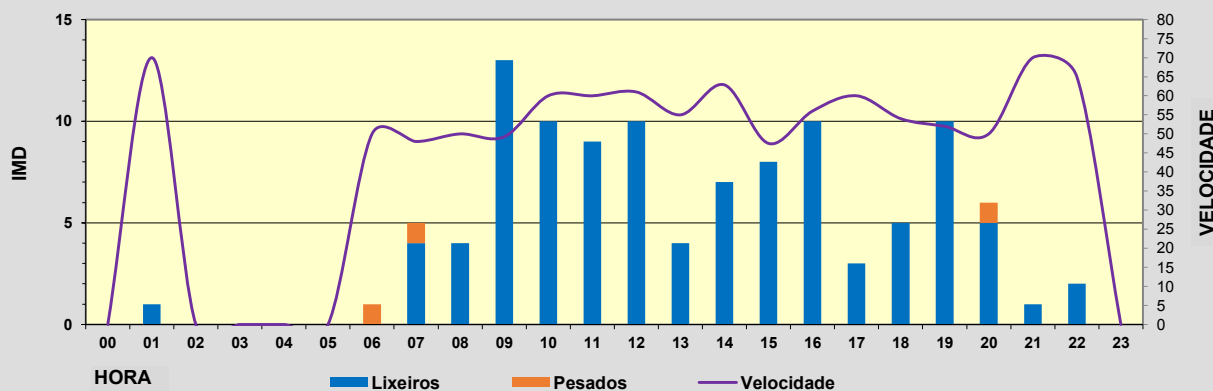

Observacións:

PLAN DE ESTACIONES DE AFORO EN ESTRADAS DA REDE DA DEPUTACIÓN PROVINCIAL DE PONTEVEDRA 2017

Estación:	EP5105	NEUMÁTICA	Estrada:	EP5105	Coord. UTM X:	4228033,00
Nome:	Maceira - A Graña		P.q.:	2+900	Coord. UTM Y:	-834334,00
Treito:	Maceira - A Graña		Día:	29/05/2017	Datum:	WGS84
Concello:	Covelo		Día semana:	Luns		
IMD:	109	Distribución:	50%-50%	% pesados:	2,8%	

Aforo por día

Hora	Lixeiros	Pesados	% pesados	Velocidade
00	0	0	0,0%	0
01	1	0	0,0%	70
02	0	0	0,0%	0
03	0	0	0,0%	0
04	0	0	0,0%	0
05	0	0	0,0%	0
06	0	1	100,0%	50
07	4	1	20,0%	48
08	4	0	0,0%	50
09	13	0	0,0%	49
10	10	0	0,0%	60
11	9	0	0,0%	60
12	10	0	0,0%	61
13	4	0	0,0%	55
14	7	0	0,0%	63
15	8	0	0,0%	48
16	10	0	0,0%	56
17	3	0	0,0%	60
18	5	0	0,0%	54
19	10	0	0,0%	52
20	5	1	16,7%	50
21	1	0	0,0%	70
22	2	0	0,0%	65
23	0	0	0,0%	0
TOTAL	106	3		
MEDIA HORARIA	4	0	2,8%	43



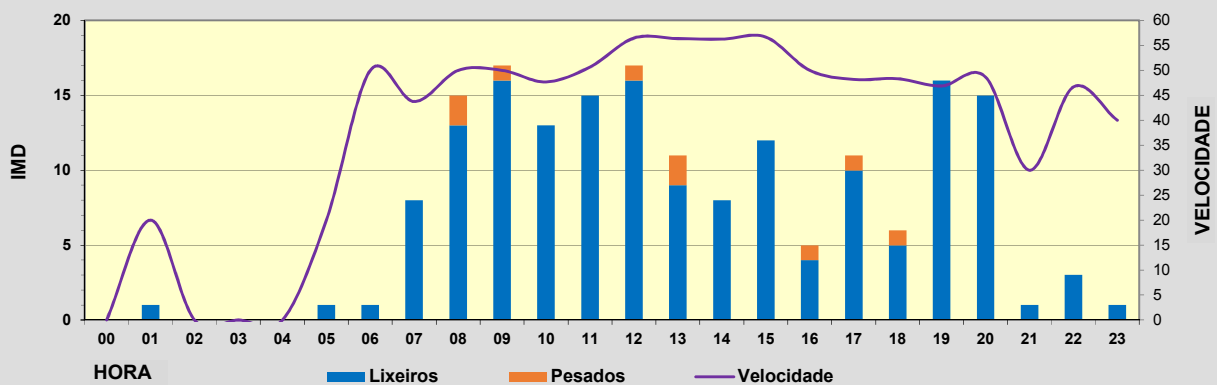
Observacións:

PLAN DE ESTACIÓNS DE AFORO EN ESTRADAS DA REDE DA DEPUTACIÓN PROVINCIAL DE PONTEVEDRA 2017

Estación:	EP5106	NEUMÁTICA	Estrada:	EP5106	Coord. UTM X:	4224029,00
Nome:	Covelo - Barcia de Mera		P.q.:	1+760	Coord. UTM Y:	-836845,00
Treito:	Covelo - Barcia de Mera		Día:	29/05/2017	Datum:	WGS84
Concello:	Covelo		Día semana:	Luns		
IMD:	177	Distribución:	48%-52%	% pesados:	5,1%	

Aforo por día

Hora	Lixeiros	Pesados	% pesados	Velocidade
00	0	0	0,0%	0
01	1	0	0,0%	20
02	0	0	0,0%	0
03	0	0	0,0%	0
04	0	0	0,0%	0
05	1	0	0,0%	20
06	1	0	0,0%	50
07	8	0	0,0%	44
08	13	2	13,3%	50
09	16	1	5,9%	50
10	13	0	0,0%	48
11	15	0	0,0%	51
12	16	1	5,9%	56
13	9	2	18,2%	56
14	8	0	0,0%	56
15	12	0	0,0%	57
16	4	1	20,0%	50
17	10	1	9,1%	48
18	5	1	16,7%	48
19	16	0	0,0%	47
20	15	0	0,0%	49
21	1	0	0,0%	30
22	3	0	0,0%	47
23	1	0	0,0%	40
TOTAL	168	9		
MEDIA HORARIA	7	0	5,1%	38



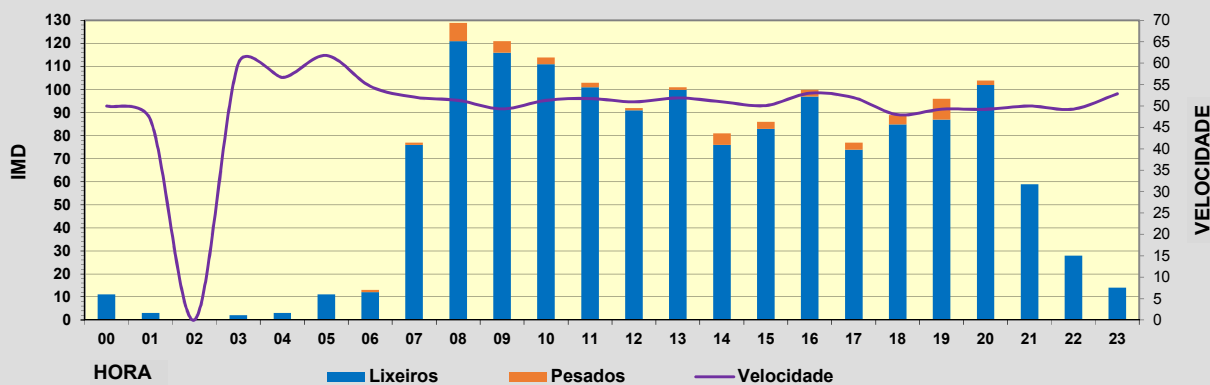

Observacións:

PLAN DE ESTACIÓNS DE AFORO EN ESTRADAS DA REDE DA DEPUTACIÓN PROVINCIAL DE PONTEVEDRA 2017

Estación:	EP5107	NEUMÁTICA	Estrada:	EP5107	Coord. UTM X:	4220922,00
Nome:	Covelo - Paraño		P.q.:	2+940	Coord. UTM Y:	-838411,00
Treito:	Covelo - Paraño		Día:	29/05/2017	Datum:	WGS84
Concello:	Covelo		Día semana:	Luns		
IMD:	1.514	Distribución:	49%-51%	% pesados:	3,4%	

Aforo por día

Hora	Lixeiros	Pesados	% pesados	Velocidade
00	11	0	0,0%	50
01	3	0	0,0%	47
02	0	0	0,0%	0
03	2	0	0,0%	60
04	3	0	0,0%	57
05	11	0	0,0%	62
06	12	1	7,7%	55
07	76	1	1,3%	52
08	121	8	6,2%	51
09	116	5	4,1%	49
10	111	3	2,6%	51
11	101	2	1,9%	52
12	91	1	1,1%	51
13	100	1	1,0%	52
14	76	5	6,2%	51
15	83	3	3,5%	50
16	97	3	3,0%	53
17	74	3	3,9%	52
18	85	4	4,5%	48
19	87	9	9,4%	49
20	102	2	1,9%	49
21	59	0	0,0%	50
22	28	0	0,0%	49
23	14	0	0,0%	53
TOTAL	1.463	51		
MEDIA HORARIA	61	2	3,4%	50



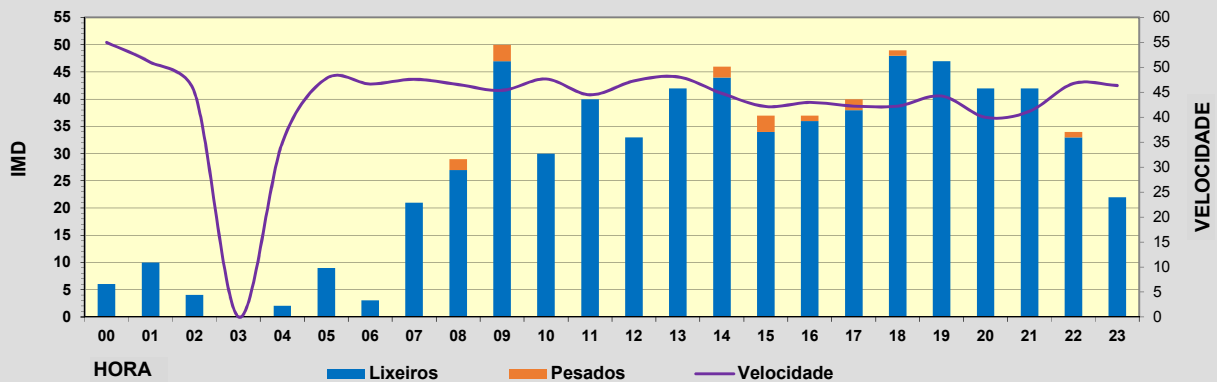

Observacións:

PLAN DE ESTACIÓNS DE AFORO EN ESTRADAS DA REDE DA DEPUTACIÓN PROVINCIAL DE PONTEVEDRA 2017

Estación:	EP5201	NEUMÁTICA	Estrada:	EP5201	Coord. UTM X:	4211188,00
Nome:	Arbo - Cabeiras - Barcelas		P.q.:	0+700	Coord. UTM Y:	-832066,00
Treito:	Arbo - Cabeiras - Barcelas		Día:	02/06/2017	Datum:	WGS84
Concello:	Arbo		Día semana:	Venres		
IMD:	675	Distribución:	52%-48%	% pesados:	2,2%	

Aforo por día

Hora	Lixeiros	Pesados	% pesados	Velocidade
00	6	0	0,0%	55
01	10	0	0,0%	51
02	4	0	0,0%	45
03	0	0	0,0%	0
04	2	0	0,0%	35
05	9	0	0,0%	48
06	3	0	0,0%	47
07	21	0	0,0%	48
08	27	2	6,9%	47
09	47	3	6,0%	45
10	30	0	0,0%	48
11	40	0	0,0%	45
12	33	0	0,0%	47
13	42	0	0,0%	48
14	44	2	4,3%	45
15	34	3	8,1%	42
16	36	1	2,7%	43
17	38	2	5,0%	42
18	48	1	2,0%	42
19	47	0	0,0%	44
20	42	0	0,0%	40
21	42	0	0,0%	41
22	33	1	2,9%	47
23	22	0	0,0%	46
TOTAL	660	15		
MEDIA HORARIA	28	1	2,2%	43



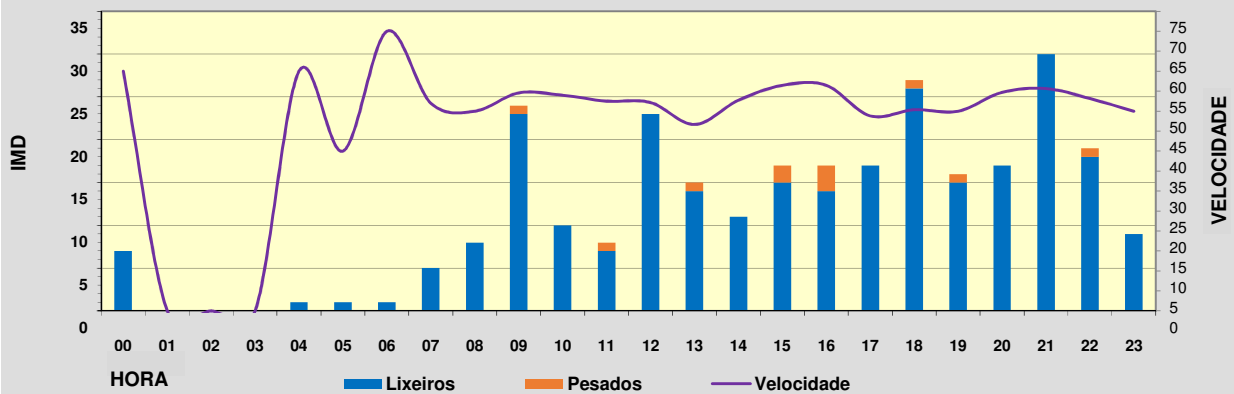
Observacións:

PLAN DE ESTACIÓNS DE AFORO EN ESTRADAS DA REDE DA DEPUTACIÓN PROVINCIAL DE PONTEVEDRA 2017

Estación:	EP5202	NEUMÁTICA	Estrada:	EP5202	Coord. UTM X:	421096,00
Nome:	Arbo - Embarcadoiro		P.q.:	0+670	Coord. UTM Y:	-83031,00
Treito:	Arbo - Embarcadoiro		Día:	02/06/2017	Datum:	WGS84
Concello:	Arbo		Día semana:	Venres		
IMD:	283	Distribución:	50%-50%	% pesados:	3,9%	

Aforo por día

Hora	Lixeiros	Pesados	% pesados	Velocidade
00	7	0	0.0%	60
01	0	0	0.0%	0
02	0	0	0.0%	0
03	0	0	0.0%	0
04	1	0	0.0%	60
05	1	0	0.0%	40
06	1	0	0.0%	70
07	5	0	0.0%	52
08	8	0	0.0%	50
09	23	1	4.2%	55
10	10	0	0.0%	54
11	7	1	12.5%	53
12	23	0	0.0%	52
13	14	1	6.7%	47
14	11	0	0.0%	53
15	15	2	11.8%	56
16	14	3	17.6%	56
17	17	0	0.0%	49
18	26	1	3.7%	50
19	15	1	6.3%	50
20	17	0	0.0%	55
21	30	0	0.0%	56
22	18	1	5.3%	53
23	9	0	0.0%	50
TOTAL	272	11		
MEDIA HORARIA	11	0	3,9%	47



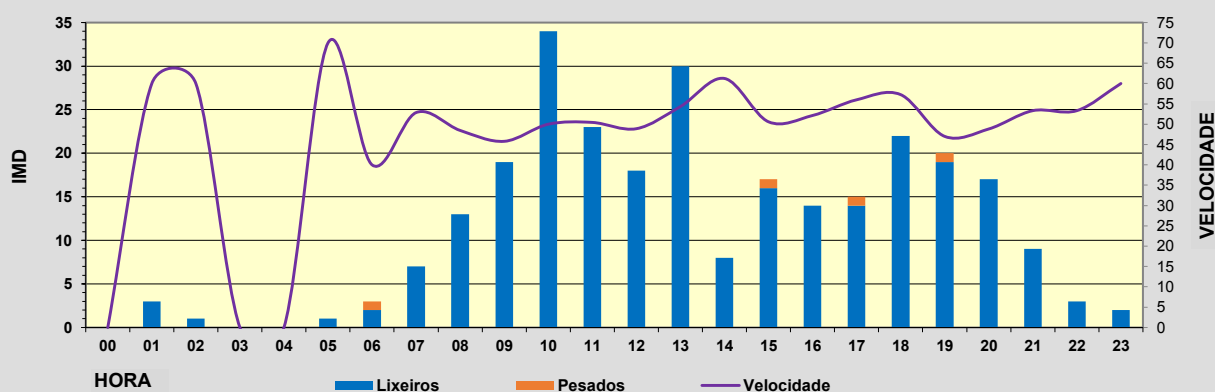
Observacións:

PLAN DE ESTACIONES DE AFORO EN ESTRADAS DA REDE DA DEPUTACIÓN PROVINCIAL DE PONTEVEDRA 2017

Estación:	EP5203	NEUMÁTICA	Estrada:	EP5203	Coord. UTM X:	4211342,00
Nome:	PO400-Estación		P.q.:	0+950	Coord. UTM Y:	-829868,00
Treito:	PO400-Estación		Día:	01/06/2017	Datum:	WGS84
Concello:	Arbo		Día semana:	Xoves		
IMD:	279	Distribución:	47%-53%	% pesados:	1,43%	

Aforo por día

Hora	Lixeiros	Pesados	% pesados	Velocidade
00	0	0	0,0%	0
01	3	0	0,0%	60
02	1	0	0,0%	60
03	0	0	0,0%	0
04	0	0	0,0%	0
05	1	0	0,0%	70
06	2	1	33,3%	40
07	7	0	0,0%	53
08	13	0	0,0%	48
09	19	0	0,0%	46
10	34	0	0,0%	50
11	23	0	0,0%	50
12	18	0	0,0%	49
13	30	0	0,0%	54
14	8	0	0,0%	61
15	16	1	5,9%	51
16	14	0	0,0%	52
17	14	1	6,7%	56
18	22	0	0,0%	57
19	19	1	5,0%	47
20	17	0	0,0%	49
21	9	0	0,0%	53
22	3	0	0,0%	53
23	2	0	0,0%	60
TOTAL	275	4		
MEDIA HORARIA	11	0	1,4%	47



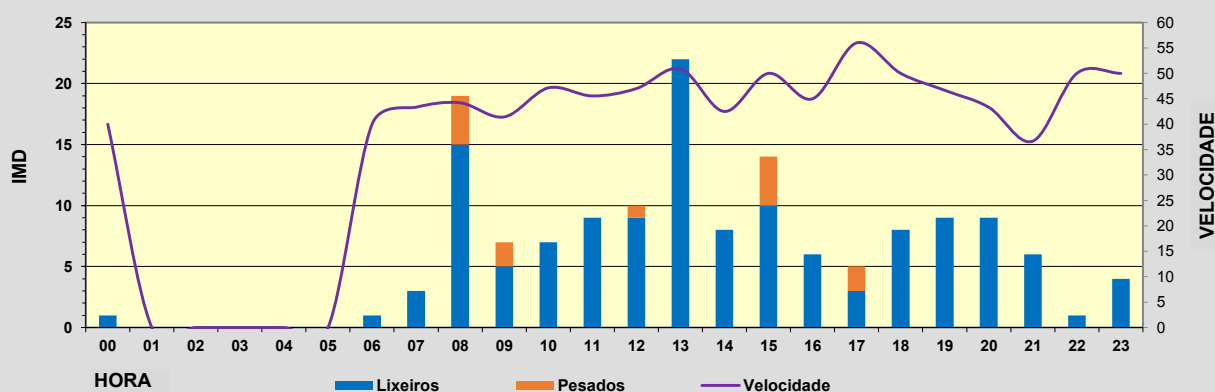

Observacións:

PLAN DE ESTACIONES DE AFORO EN ESTRADAS DA REDE DA DEPUTACIÓN PROVINCIAL DE PONTEVEDRA 2017

Estación:	EP5204	NEUMÁTICA	Estrada:	EP5204	Coord. UTM X:	4214328,00
Nome:	A Ermida-Cequeliños		P.q.:	0+100	Coord. UTM Y:	-829351,00
Treito:	A Ermida-Cequeliños		Día:	01/06/2017	Datum:	WGS84
Concello:	Arbo		Día semana:	Xoves		
IMD:	149	Distribución:	50%-50%	% pesados:	8,72%	

Aforo por día

Hora	Lixeiros	Pesados	% pesados	Velocidade
00	1	0	0,0%	40
01	0	0	0,0%	0
02	0	0	0,0%	0
03	0	0	0,0%	0
04	0	0	0,0%	0
05	0	0	0,0%	0
06	1	0	0,0%	40
07	3	0	0,0%	43
08	15	4	21,1%	44
09	5	2	28,6%	41
10	7	0	0,0%	47
11	9	0	0,0%	46
12	9	1	10,0%	47
13	22	0	0,0%	51
14	8	0	0,0%	43
15	10	4	28,6%	50
16	6	0	0,0%	45
17	3	2	40,0%	56
18	8	0	0,0%	50
19	9	0	0,0%	47
20	9	0	0,0%	43
21	6	0	0,0%	37
22	1	0	0,0%	50
23	4	0	0,0%	50
TOTAL	136	13		
MEDIA HORARIA	6	1	8,7%	36



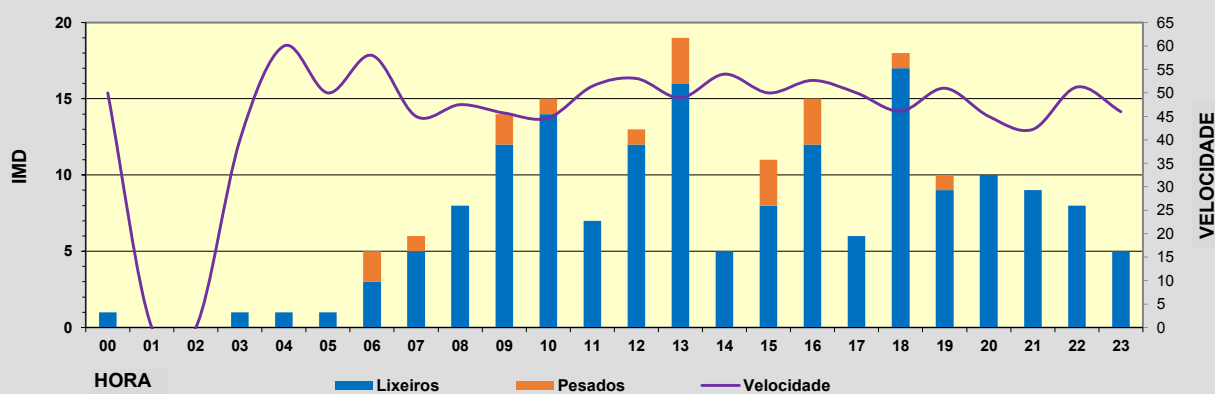
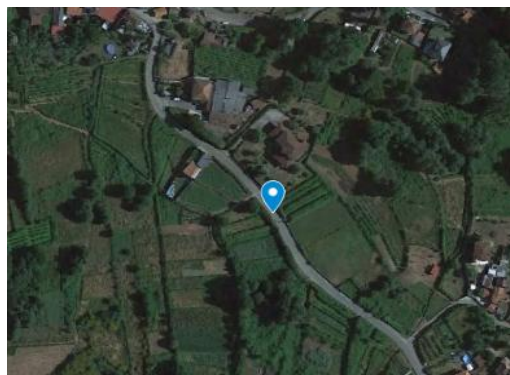
Observacións:

PLAN DE ESTACIONES DE AFORO EN ESTRADAS DA REDE DA DEPUTACIÓN PROVINCIAL DE PONTEVEDRA 2017

Estación:	EP5205	NEUMÁTICA	Estrada:	EP5205	Coord. UTM X:	4214778,00
Nome:	A Lomba-Albeos		P.q.:	0+200	Coord. UTM Y:	-829066,00
Treito:	A Lomba-Albeos		Día:	01/06/2017	Datum:	WGS84
Concello:	Arbo		Día semana:	Xoves		
IMD:	188	Distribución:	49%-51%	% pesados:	9,57%	

Aforo por día

Hora	Lixeiros	Pesados	% pesados	Velocidade
00	1	0	0,0%	50
01	0	0	0,0%	0
02	0	0	0,0%	0
03	1	0	0,0%	40
04	1	0	0,0%	60
05	1	0	0,0%	50
06	3	2	40,0%	58
07	5	1	16,7%	45
08	8	0	0,0%	48
09	12	2	14,3%	46
10	14	1	6,7%	45
11	7	0	0,0%	51
12	12	1	7,7%	53
13	16	3	15,8%	49
14	5	0	0,0%	54
15	8	3	27,3%	50
16	12	3	20,0%	53
17	6	0	0,0%	50
18	17	1	5,6%	46
19	9	1	10,0%	51
20	10	0	0,0%	45
21	9	0	0,0%	42
22	8	0	0,0%	51
23	5	0	0,0%	46
TOTAL	170	18		
MEDIA HORARIA	7	1	9,6%	45



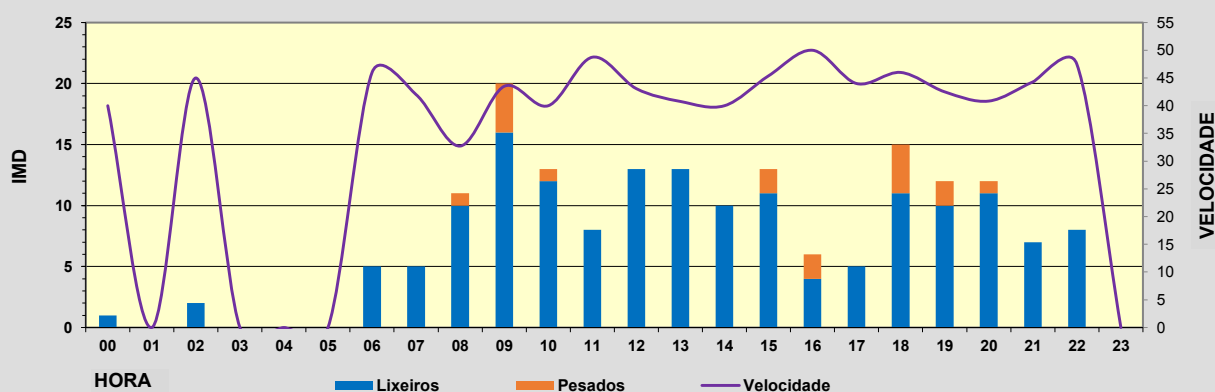

Observacións:

PLAN DE ESTACIONES DE AFORO EN ESTRADAS DA REDE DA DEPUTACIÓN PROVINCIAL DE PONTEVEDRA 2017

Estación:	EP5206	NEUMÁTICA	Estrada:	EP5206	Coord. UTM X:	4215179,00
Nome:	Acceso a Luneda		P.q.:	0+200	Coord. UTM Y:	-830031,00
Treito:	Acceso a Luneda		Día:	01/06/2017	Datum:	WGS84
Concello:	Arbo		Día semana:	Xoves		
IMD:	179	Distribución:	51%-49%	% pesados:	9,50%	

Aforo por día

Hora	Lixeiros	Pesados	% pesados	Velocidade
00	1	0	0,0%	40
01	0	0	0,0%	0
02	2	0	0,0%	45
03	0	0	0,0%	0
04	0	0	0,0%	0
05	0	0	0,0%	0
06	5	0	0,0%	46
07	5	0	0,0%	42
08	10	1	9,1%	33
09	16	4	20,0%	44
10	12	1	7,7%	40
11	8	0	0,0%	49
12	13	0	0,0%	43
13	13	0	0,0%	41
14	10	0	0,0%	40
15	11	2	15,4%	45
16	4	2	33,3%	50
17	5	0	0,0%	44
18	11	4	26,7%	46
19	10	2	16,7%	43
20	11	1	8,3%	41
21	7	0	0,0%	44
22	8	0	0,0%	48
23	0	0	0,0%	0
TOTAL	162	17		
MEDIA HORARIA	7	1	9,5%	34



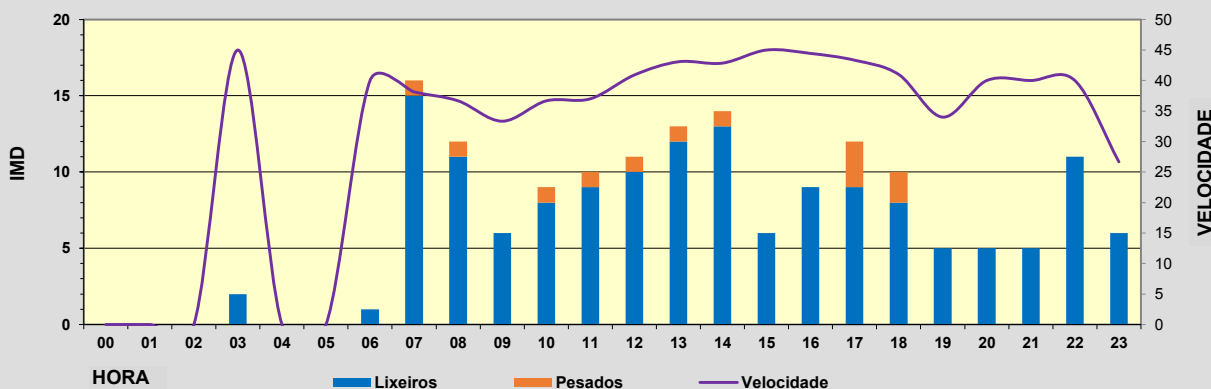

Observacións:

PLAN DE ESTACIONES DE AFORO EN ESTRADAS DA REDE DA DEPUTACIÓN PROVINCIAL DE PONTEVEDRA 2017

Estación:	EP5301	NEUMÁTICA	Estrada:	EP5301	Coord. UTM X:	4214113,00
Nome:	Acceso á estación da Pousa		P.q.:	0+100	Coord. UTM Y:	-82348,00
Treito:	Acceso á estación da Pousa		Día:	31/05/2017	Datum:	WGS84
Concello:	Crecente		Día semana:	Mércores		
IMD:	163	Distribución:	50%-50%	% pesados:	7,36%	

Aforo por día

Hora	Lixeiros	Pesados	% pesados	Velocidade
00	0	0	0,0%	0
01	0	0	0,0%	0
02	0	0	0,0%	0
03	2	0	0,0%	45
04	0	0	0,0%	0
05	0	0	0,0%	0
06	1	0	0,0%	40
07	15	1	6,3%	38
08	11	1	8,3%	37
09	6	0	0,0%	33
10	8	1	11,1%	37
11	9	1	10,0%	37
12	10	1	9,1%	41
13	12	1	7,7%	43
14	13	1	7,1%	43
15	6	0	0,0%	45
16	9	0	0,0%	44
17	9	3	25,0%	43
18	8	2	20,0%	41
19	5	0	0,0%	34
20	5	0	0,0%	40
21	5	0	0,0%	40
22	11	0	0,0%	40
23	6	0	0,0%	27
TOTAL	151	12		
MEDIA HORARIA	6	1	7,4%	31



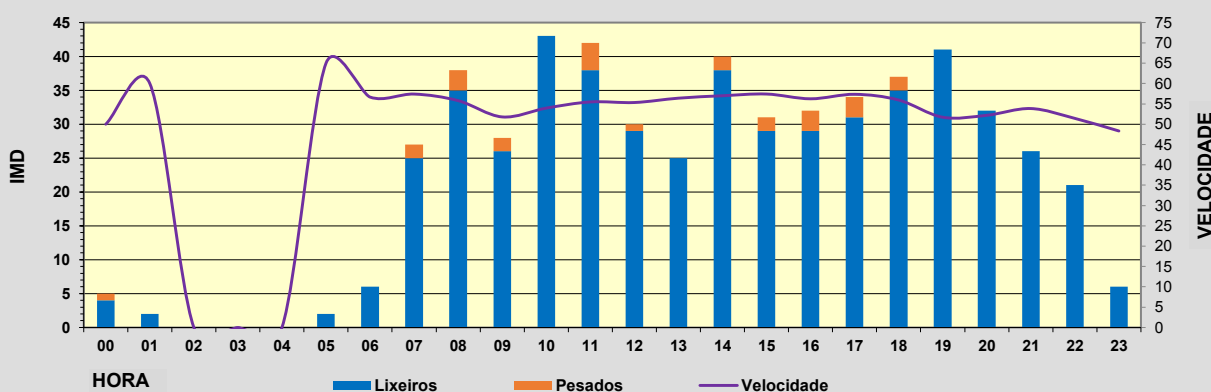

Observacións:

PLAN DE ESTACIONES DE AFORO EN ESTRADAS DA REDE DA DEPUTACIÓN PROVINCIAL DE PONTEVEDRA 2017

Estación:	EP5302	NEUMÁTICA	Estrada:	EP5302	Coord. UTM X:	4215306,00
Nome:	Acceso á ponte de Frieira		P.q.:	0+100	Coord. UTM Y:	-82054,00
Treito:	Acceso á ponte de Frieira		Día:	31/05/2017	Datum:	WGS84
Concello:	Crecente		Día semana:	Mércores		
IMD:	548	Distribución:	51%-49%	% pesados:	4,56%	

Aforo por día

Hora	Lixeiros	Pesados	% pesados	Velocidade
00	4	1	20,0%	50
01	2	0	0,0%	60
02	0	0	0,0%	0
03	0	0	0,0%	0
04	0	0	0,0%	0
05	2	0	0,0%	65
06	6	0	0,0%	57
07	25	2	7,4%	57
08	35	3	7,9%	56
09	26	2	7,1%	52
10	43	0	0,0%	54
11	38	4	9,5%	55
12	29	1	3,3%	55
13	25	0	0,0%	56
14	38	2	5,0%	57
15	29	2	6,5%	57
16	29	3	9,4%	56
17	31	3	8,8%	57
18	35	2	5,4%	56
19	41	0	0,0%	52
20	32	0	0,0%	52
21	26	0	0,0%	54
22	21	0	0,0%	51
23	6	0	0,0%	48
TOTAL	523	25		
MEDIA HORARIA	22	1	4,6%	48



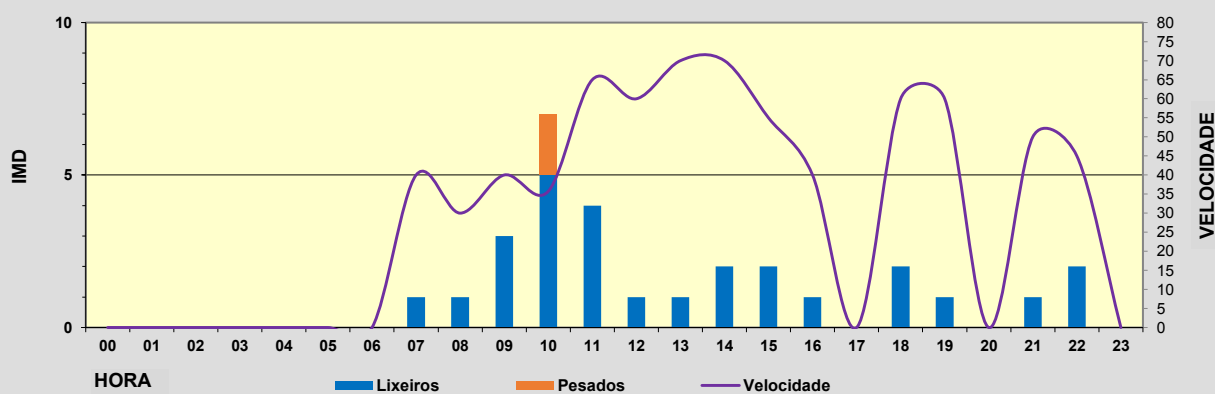

Observacións:

PLAN DE ESTACIONES DE AFORO EN ESTRADAS DA REDE DA DEPUTACIÓN PROVINCIAL DE PONTEVEDRA 2017

Estación:	EP5303	NEUMÁTICA	Estrada:	EP5303	Coord. UTM X:	4220139,00
Nome:	Padrosos-Ameixeiras		P.q.:	0+600	Coord. UTM Y:	-822125,00
Treito:	Padrosos-Ameixeiras		Día:	31/05/2017	Datum:	WGS84
Concello:	Crecente		Día semana:	Mércores		
IMD:	29	Distribución:	55%-45%	% pesados:	6,90%	

Aforo por día

Hora	Lixeiros	Pesados	% pesados	Velocidade
00	0	0	0,0%	0
01	0	0	0,0%	0
02	0	0	0,0%	0
03	0	0	0,0%	0
04	0	0	0,0%	0
05	0	0	0,0%	0
06	0	0	0,0%	0
07	1	0	0,0%	40
08	1	0	0,0%	30
09	3	0	0,0%	40
10	5	2	28,6%	36
11	4	0	0,0%	65
12	1	0	0,0%	60
13	1	0	0,0%	70
14	2	0	0,0%	70
15	2	0	0,0%	55
16	1	0	0,0%	40
17	0	0	0,0%	0
18	2	0	0,0%	60
19	1	0	0,0%	60
20	0	0	0,0%	0
21	1	0	0,0%	50
22	2	0	0,0%	45
23	0	0	0,0%	0
TOTAL	27	2		
MEDIA HORARIA	1	0	6,9%	30



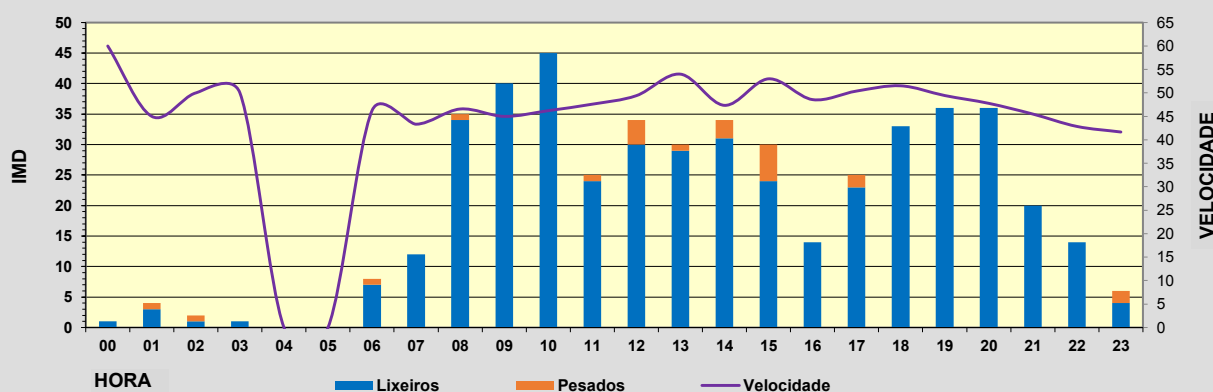

Observacións:

PLAN DE ESTACIONES DE AFORO EN ESTRADAS DA REDE DA DEPUTACIÓN PROVINCIAL DE PONTEVEDRA 2017

Estación:	EP5304	NEUMÁTICA	Estrada:	EP5304	Coord. UTM X:	4214611,00
Nome:	Vilar-Albeos		P.q.:	2+500	Coord. UTM Y:	-825397,00
Treito:	Vilar-Albeos		Día:	01/06/2017	Datum:	WGS84
Concello:	Crecente		Día semana:	Xoves		
IMD:	485	Distribución:	48%-52%	% pesados:	4,74%	

Aforo por día

Hora	Lixeiros	Pesados	% pesados	Velocidade
00	1	0	0,0%	60
01	3	1	25,0%	45
02	1	1	50,0%	50
03	1	0	0,0%	50
04	0	0	0,0%	0
05	0	0	0,0%	0
06	7	1	12,5%	46
07	12	0	0,0%	43
08	34	1	2,9%	47
09	40	0	0,0%	45
10	45	0	0,0%	46
11	24	1	4,0%	48
12	30	4	11,8%	49
13	29	1	3,3%	54
14	31	3	8,8%	47
15	24	6	20,0%	53
16	14	0	0,0%	49
17	23	2	8,0%	50
18	33	0	0,0%	52
19	36	0	0,0%	49
20	36	0	0,0%	48
21	20	0	0,0%	46
22	14	0	0,0%	43
23	4	2	33,3%	42
TOTAL	462	23		
MEDIA HORARIA	19	1	4,7%	44



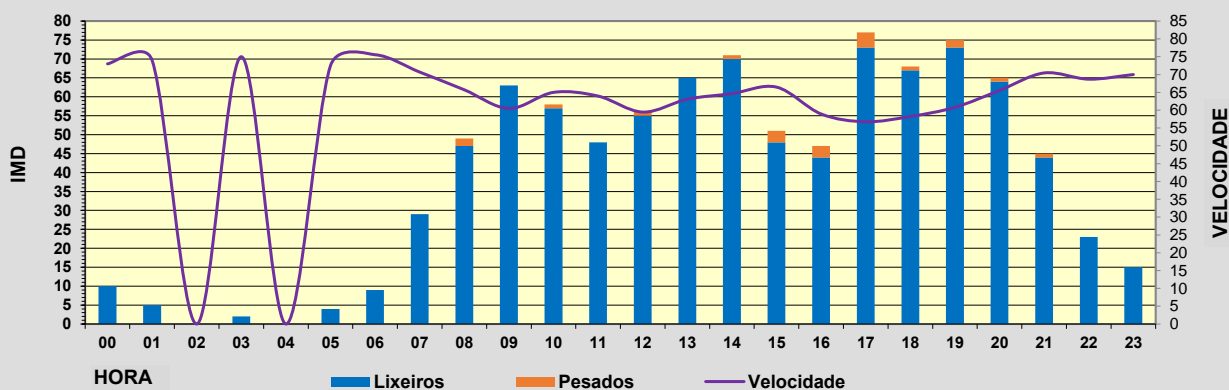
Observacións:

PLAN DE ESTACIÓNS DE AFORO EN ESTRADAS DA REDE DA DEPUTACIÓN PROVINCIAL DE PONTEVEDRA 2017

Estación:	EP6001	NEUMÁTICA	Estrada:	EP6001	Coord. UTM X:	4265115,00
Nome:	Lalín - Botos - Gresande		P.q.:	1+500	Coord. UTM Y:	-81418,00
Treito:	Lalín - Botos - Gresande		Día:	18/04/2017	Datum:	WGS84
Concello:	Lalín		Día semana:	Martes		
IMD:	935	Distribución:	49%-51%	% pesados:	2,1%	

Aforo por día

Hora	Lixeiros	Pesados	% pesados	Velocidade
00	10	0	0,0%	73
01	5	0	0,0%	74
02	0	0	0,0%	0
03	2	0	0,0%	75
04	0	0	0,0%	0
05	4	0	0,0%	73
06	9	0	0,0%	76
07	29	0	0,0%	71
08	47	2	4,1%	66
09	63	0	0,0%	60
10	57	1	1,7%	65
11	48	0	0,0%	64
12	55	1	1,8%	59
13	65	0	0,0%	63
14	70	1	1,4%	65
15	48	3	5,9%	66
16	44	3	6,4%	59
17	73	4	5,2%	57
18	67	1	1,5%	58
19	73	2	2,7%	61
20	64	1	1,5%	66
21	44	1	2,2%	70
22	23	0	0,0%	69
23	15	0	0,0%	70
TOTAL	915	20		
MEDIA HORARIA	38	1	2,1%	61



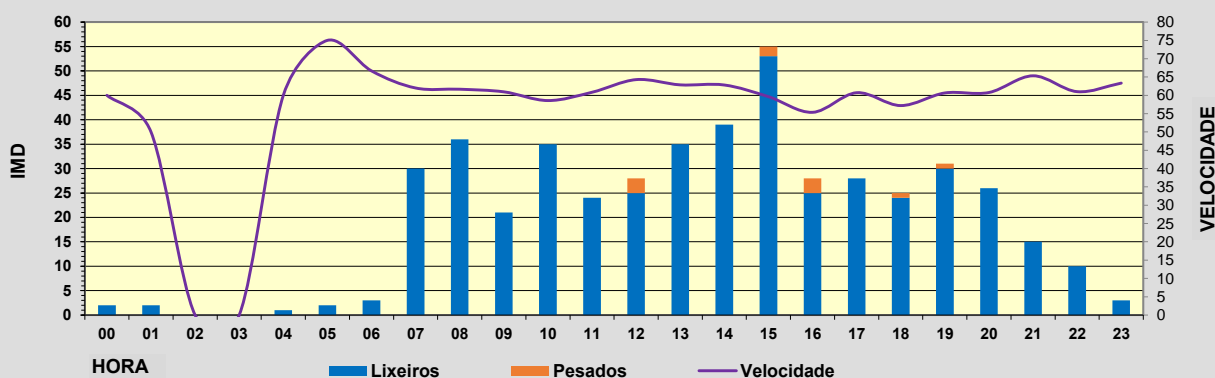

Observacións:

PLAN DE ESTACIÓNS DE AFORO EN ESTRADAS DA REDE DA DEPUTACIÓN PROVINCIAL DE PONTEVEDRA 2017

Estación:	EP6002	NEUMÁTICA	Estrada:	EP6002	Coord. UTM X:	4262262,00
Nome:	Botos - Mouriscade - A Xesta e Ramal		P.q.:	1+200	Coord. UTM Y:	-813997,00
Treito:	Botos - Mouriscade - A Xesta e Ramal		Día:	18/04/2017	Datum:	WGS84
Concello:	Lalín		Día semana:	Martes		
IMD:	479	Distribución:	48%-52%	% pesados:	2,1%	

Aforo por día

Hora	Lixeiros	Pesados	% pesados	Velocidade
00	2	0	0,0%	60
01	2	0	0,0%	50
02	0	0	0,0%	0
03	0	0	0,0%	0
04	1	0	0,0%	60
05	2	0	0,0%	75
06	3	0	0,0%	67
07	30	0	0,0%	62
08	36	0	0,0%	62
09	21	0	0,0%	61
10	35	0	0,0%	59
11	24	0	0,0%	61
12	25	3	10,7%	64
13	35	0	0,0%	63
14	39	0	0,0%	63
15	53	2	3,6%	60
16	25	3	10,7%	55
17	28	0	0,0%	61
18	24	1	4,0%	57
19	30	1	3,2%	61
20	26	0	0,0%	61
21	15	0	0,0%	65
22	10	0	0,0%	61
23	3	0	0,0%	63
TOTAL	469	10		
MEDIA HORARIA	20	0	2,1%	56



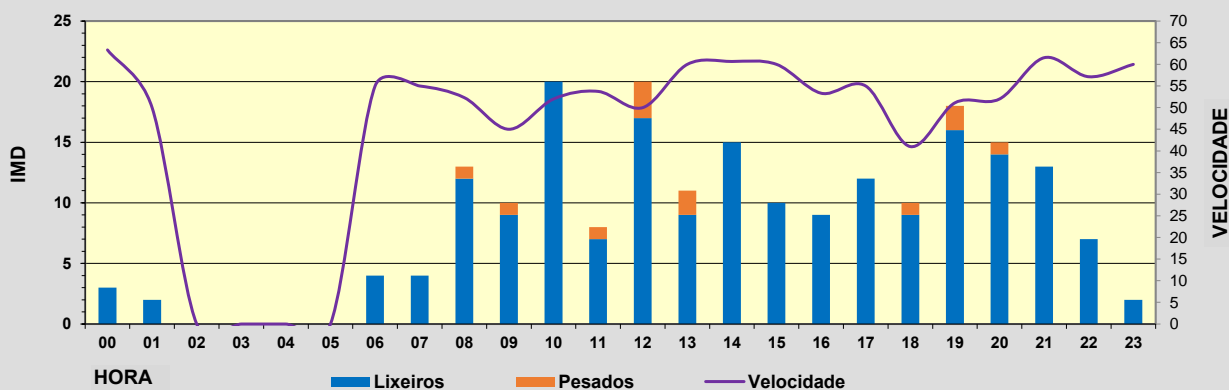

Observacións:

PLAN DE ESTACIÓNS DE AFORO EN ESTRADAS DA REDE DA DEPUTACIÓN PROVINCIAL DE PONTEVEDRA 2017

Estación:	EP6003	NEUMÁTICA	Estrada:	EP6003	Coord. UTM X:	4261919,00
Nome:	Soutolongo - Doade		P.q.:	0+700	Coord. UTM Y:	-81506,00
Treito:	Soutolongo - Doade		Día:	18/04/2017	Datum:	WGS84
Concello:	Lalín		Día semana:	Martes		
IMD:	206	Distribución:	48%-52%	% pesados:	5,8%	

Aforo por día

Hora	Lixeiros	Pesados	% pesados	Velocidade
00	3	0	0,0%	63
01	2	0	0,0%	50
02	0	0	0,0%	0
03	0	0	0,0%	0
04	0	0	0,0%	0
05	0	0	0,0%	0
06	4	0	0,0%	55
07	4	0	0,0%	55
08	12	1	7,7%	52
09	9	1	10,0%	45
10	20	0	0,0%	52
11	7	1	12,5%	54
12	17	3	15,0%	50
13	9	2	18,2%	60
14	15	0	0,0%	61
15	10	0	0,0%	60
16	9	0	0,0%	53
17	12	0	0,0%	55
18	9	1	10,0%	41
19	16	2	11,1%	51
20	14	1	6,7%	52
21	13	0	0,0%	62
22	7	0	0,0%	57
23	2	0	0,0%	60
TOTAL	194	12		
MEDIA HORARIA	8	1	5,8%	45



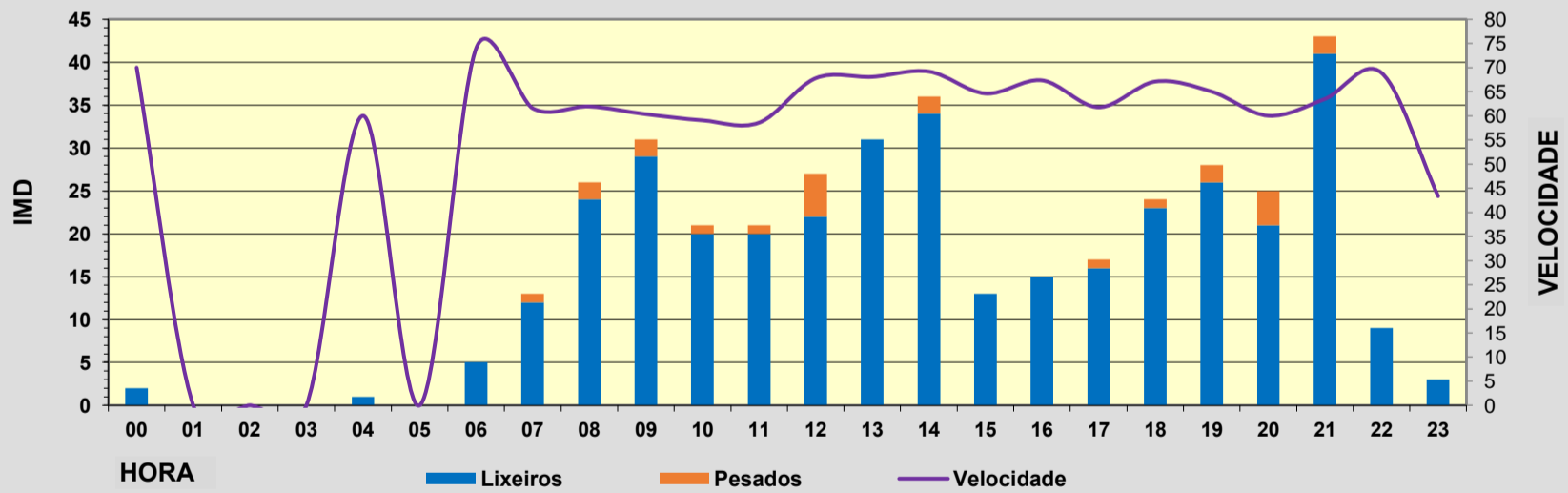
Observacións:

PLAN DE ESTACIÓNS DE AFORO EN ESTRADAS DA REDE DA DEPUTACIÓN PROVINCIAL DE PONTEVEDRA 2017

Estación:	EP6004	NEUMÁTICA	Estrada:	EP6004	Coord. UTM X:	4267604,00
Nome:	Prado-Vilatuxe		P.q.:	1+000	Coord. UTM Y:	-819307,00
Treito:	Prado-Vilatuxe		Día:	17/04/2017	Datum:	WGS84
Concello:	Lalín		Día semana:	Luns		
IMD:	391	Distribución:	48%-52%	% pesados:	6,1%	

Aforo por día

Hora	Lixeiros	Pesados	% pesados	Velocidade
00	2	0	0,0%	70
01	0	0	0,0%	0
02	0	0	0,0%	0
03	0	0	0,0%	0
04	1	0	0,0%	60
05	0	0	0,0%	0
06	5	0	0,0%	74
07	12	1	7,7%	62
08	24	2	7,7%	62
09	29	2	6,5%	60
10	20	1	4,8%	59
11	20	1	4,8%	59
12	22	5	18,5%	68
13	31	0	0,0%	68
14	34	2	5,6%	69
15	13	0	0,0%	65
16	15	0	0,0%	67
17	16	1	5,9%	62
18	23	1	4,2%	67
19	26	2	7,1%	65
20	21	4	16,0%	60
21	41	2	4,7%	63
22	9	0	0,0%	69
23	3	0	0,0%	43
TOTAL	367	24		
MEDIA HORARIA	15	1	6,1%	53



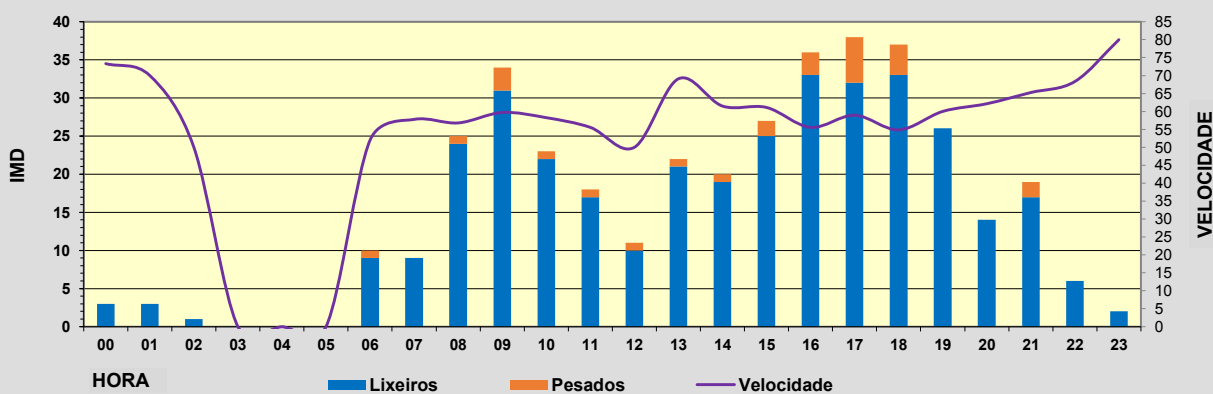

Observacións:

PLAN DE ESTACIONES DE AFORO EN ESTRADAS DA REDE DA DEPUTACIÓN PROVINCIAL DE PONTEVEDRA 2017

Estación:	EP6005	NEUMÁTICA	Estrada:	EP6005	Coord. UTM X:	4275304,00
Nome:	Prado-Bodaño		P.q.:	10+200	Coord. UTM Y:	-820151,00
Treito:	Prado-Bodaño		Día:	20/04/2017	Datum:	WGS84
Concello:	Lalín		Día semana:	Xoves		
IMD:	384	Distribución:	50%-50%	% pesados:	7,0%	

Aforo por día

Hora	Lixeiros	Pesados	% pesados	Velocidade
00	3	0	0,0%	73
01	3	0	0,0%	70
02	1	0	0,0%	50
03	0	0	0,0%	0
04	0	0	0,0%	0
05	0	0	0,0%	0
06	9	1	10,0%	52
07	9	0	0,0%	58
08	24	1	4,0%	57
09	31	3	8,8%	60
10	22	1	4,3%	58
11	17	1	5,6%	56
12	10	1	9,1%	50
13	21	1	4,5%	69
14	19	1	5,0%	62
15	25	2	7,4%	61
16	33	3	8,3%	56
17	32	6	15,8%	59
18	33	4	10,8%	55
19	26	0	0,0%	60
20	14	0	0,0%	62
21	17	2	10,5%	65
22	6	0	0,0%	68
23	2	0	0,0%	80
TOTAL	357	27		
MEDIA HORARIA	15	1	7,0%	53



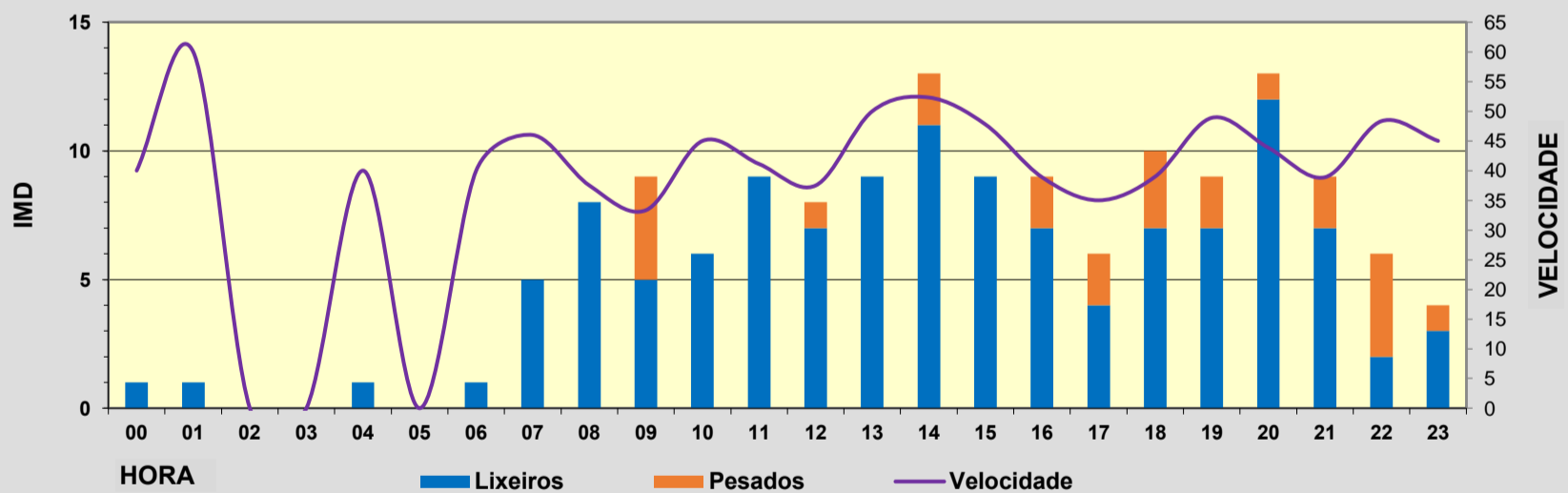
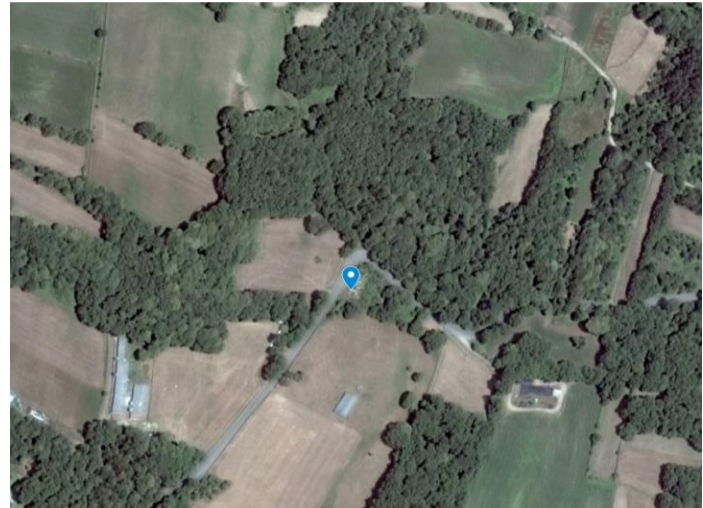
Observacións:

PLAN DE ESTACIÓNS DE AFORO EN ESTRADAS DA REDE DA DEPUTACIÓN PROVINCIAL DE PONTEVEDRA 2017

Estación:	EP6006	NEUMÁTICA	Estrada:	EP6006	Coord. UTM X:	4272869,00
Nome:	Bermes-Palmou		P.q.:	0+500	Coord. UTM Y:	-813427,00
Treito:	Bermes-Palmou		Día:	17/04/2017	Datum:	WGS84
Concello:	Lalín		Día semana:	Luns		
IMD:	146	Distribución:	49%-51%	% pesados:	16,4%	

Aforo por día

Hora	Lixeiros	Pesados	% pesados	Velocidade
00	1	0	0,0%	40
01	1	0	0,0%	60
02	0	0	0,0%	0
03	0	0	0,0%	0
04	1	0	0,0%	40
05	0	0	0,0%	0
06	1	0	0,0%	40
07	5	0	0,0%	46
08	8	0	0,0%	38
09	5	4	44,4%	33
10	6	0	0,0%	45
11	9	0	0,0%	41
12	7	1	12,5%	38
13	9	0	0,0%	50
14	11	2	15,4%	52
15	9	0	0,0%	48
16	7	2	22,2%	39
17	4	2	33,3%	35
18	7	3	30,0%	39
19	7	2	22,2%	49
20	12	1	7,7%	44
21	7	2	22,2%	39
22	2	4	66,7%	48
23	3	1	25,0%	45
TOTAL	122	24		
MEDIA HORARIA	5	1	16,4%	38



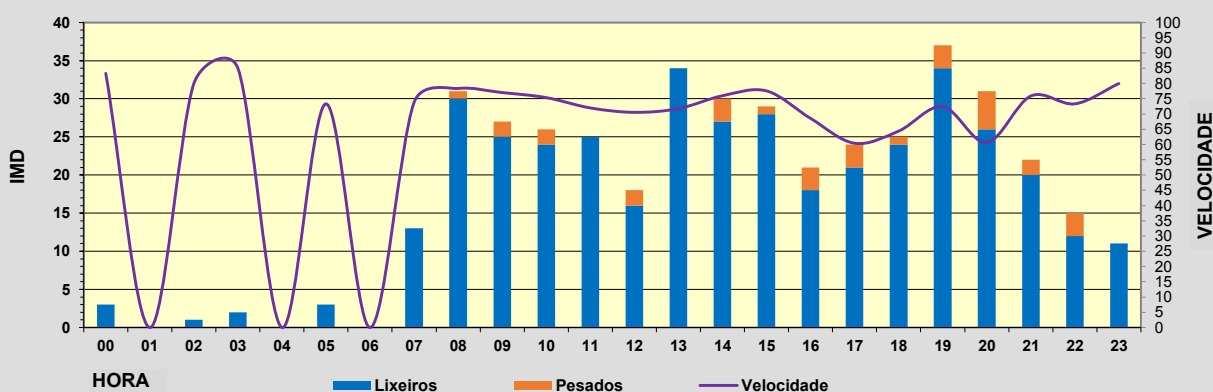

Observacións:

PLAN DE ESTACIONES DE AFORO EN ESTRADAS DA REDE DA DEPUTACIÓN PROVINCIAL DE PONTEVEDRA 2017

Estación:	EP6007	NEUMÁTICA	Estrada:	EP6007	Coord. UTM X:	4276018,00
Nome:	Goleta-Cercio-E.Rodo-Brántega		P.q.:	1+000	Coord. UTM Y:	-814053,00
Treito:	Goleta-Cercio-E.Rodo-Brántega		Día:	17/04/2017	Datum:	WGS84
Concello:	Lalín		Día semana:	Luns		
IMD:	428	Distribución:	47%-53%	% pesados:	7,2%	

Aforo por día


Hora	Lixeiros	Pesados	% pesados	Velocidade
00	3	0	0,0%	83
01	0	0	0,0%	0
02	1	0	0,0%	80
03	2	0	0,0%	85
04	0	0	0,0%	0
05	3	0	0,0%	73
06	0	0	0,0%	0
07	13	0	0,0%	74
08	30	1	3,2%	78
09	25	2	7,4%	77
10	24	2	7,7%	75
11	25	0	0,0%	72
12	16	2	11,1%	71
13	34	0	0,0%	72
14	27	3	10,0%	76
15	28	1	3,4%	78
16	18	3	14,3%	69
17	21	3	12,5%	60
18	24	1	4,0%	64
19	34	3	8,1%	72
20	26	5	16,1%	61
21	20	2	9,1%	76
22	12	3	20,0%	73
23	11	0	0,0%	80
TOTAL	397	31		
MEDIA HORARIA	17	1	7,2%	65



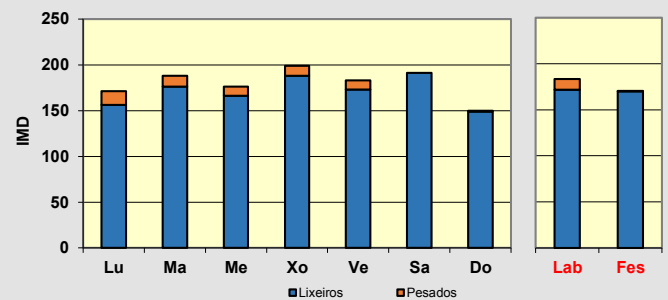
Observacións:

PLAN DE ESTACIÓN DE AFORO EN ESTRADAS DA REDE DA DEPUTACIÓN PROVINCIAL DE PONTEVEDRA 2017

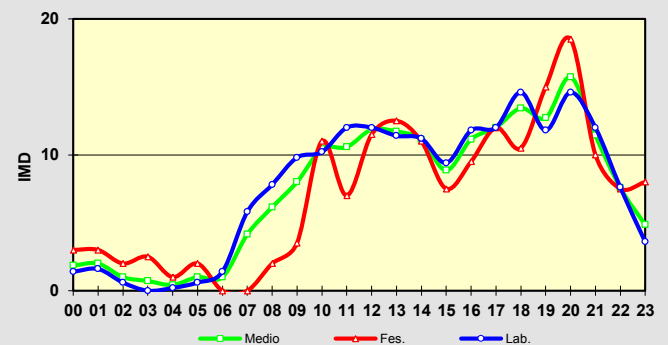
Estación:	EP6009	NEUMÁTICA	Estrada:	EP6009	Coord. UTM X:	4275579,00
Nome:	Lalín-Rodo-Brántega		P.q.:	11+050	Coord. UTM Y:	-810939,00
Treito:	Lalín-Rodo-Brántega		Día inicial:	24/05/2017	Datum:	WGS84
Concello:	Lalín		Día final:	31/05/2017		
IMD:	180	Distribución:	50%-50%	% pesados:	4,7%	


Aforo por semana

	Lixeiros	Pesados	% Pes.	Velocidade
Lu	156	15	8,8%	67
Ma	176	12	6,4%	67
Me	166	10	5,7%	66
Xo	188	11	5,5%	63
Ve	173	10	5,5%	66
Sa	191	0	0,0%	65
Do	149	1	0,7%	65
Lab	172	12	6,3%	66
Fes	170	1	0,3%	65


Día medio

	Lab.	Fes.	Medio	Velocidade
00	1	3	2	61
01	2	3	2	56
02	1	2	1	69
03	0	3	1	60
04	0	1	0	73
05	1	2	1	69
06	1	0	1	71
07	6	0	4	71
08	8	2	6	69
09	10	4	8	62
10	10	11	10	64
11	12	7	11	67
12	12	12	12	65
13	11	13	12	66
14	11	11	11	67
15	9	8	9	66
16	12	10	11	65
17	12	12	12	66
18	15	11	13	63
19	12	15	13	62
20	15	19	16	63
21	12	10	11	67
22	8	8	8	69
23	4	8	5	68
TOTAL	183	171	180	
MEDIA HORARIA	8	7	7	66

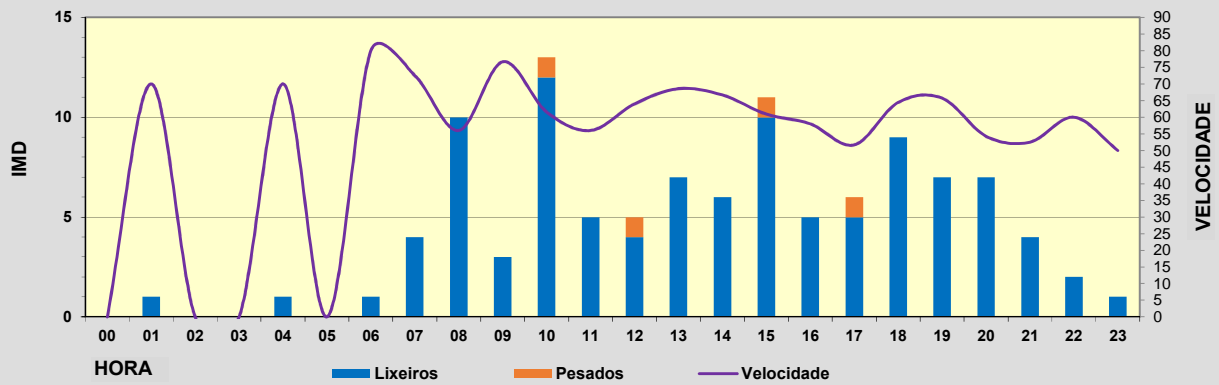


Observacións:

PLAN DE ESTACIÓNS DE AFORO EN ESTRADAS DA REDE DA DEPUTACIÓN PROVINCIAL DE PONTEVEDRA 2017

Estación:	EP6010	NEUMÁTICA	Estrada:	EP6010	Coord. UTM X:	4271648,00
Nome:	As Lamas-Muimenta-Ventosa		P.q.:	4+900	Coord. UTM Y:	-803139,00
Treito:	As Lamas-Muimenta-Ventosa		Día:	17/04/2017	Datum:	WGS84
Concello:	Lalín		Día semana:	Luns		
IMD:	108	Distribución:	56%-44%	% pesados:	3,70%	

Aforo por día

Hora	Lixeiros	Pesados	% pesados	Velocidade
00	0	0	0,0%	0
01	1	0	0,0%	70
02	0	0	0,0%	0
03	0	0	0,0%	0
04	1	0	0,0%	70
05	0	0	0,0%	0
06	1	0	0,0%	80
07	4	0	0,0%	73
08	10	0	0,0%	56
09	3	0	0,0%	77
10	12	1	7,7%	62
11	5	0	0,0%	56
12	4	1	20,0%	64
13	7	0	0,0%	69
14	6	0	0,0%	67
15	10	1	9,1%	61
16	5	0	0,0%	58
17	5	1	16,7%	52
18	9	0	0,0%	64
19	7	0	0,0%	66
20	7	0	0,0%	54
21	4	0	0,0%	53
22	2	0	0,0%	60
23	1	0	0,0%	50
TOTAL	104	4		
MEDIA HORARIA	4	0	3,7%	52



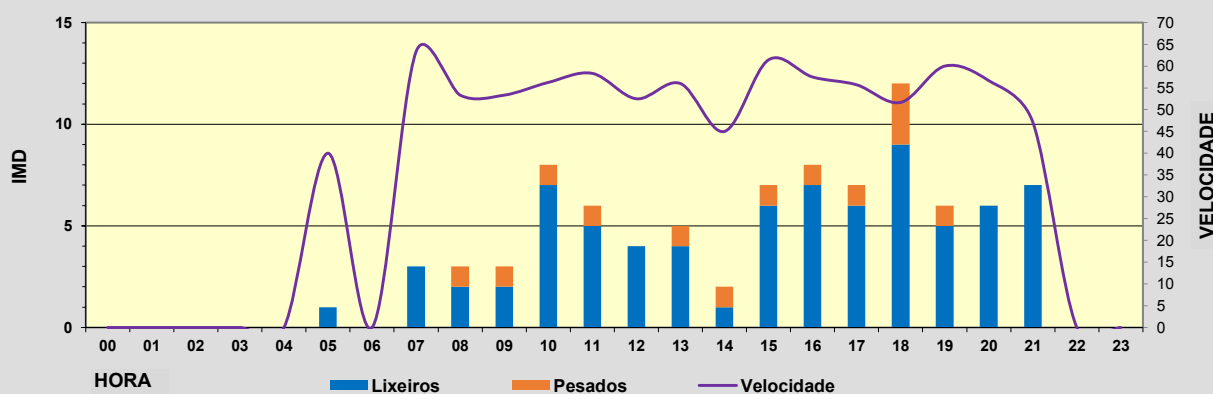

Observacións:

PLAN DE ESTACIONES DE AFORO EN ESTRADAS DA REDE DA DEPUTACIÓN PROVINCIAL DE PONTEVEDRA 2017

Estación:	EP6101	NEUMÁTICA	Estrada:	EP6101	Coord. UTM X:	4260226,00
Nome:	Bidueiros-Amedo		P.q.:	7+500	Coord. UTM Y:	-801372,00
Treito:	Bidueiros-Amedo		Día:	05/04/2017	Datum:	WGS84
Concello:	Dozón		Día semana:	Mércores		
IMD:	88	Distribución:	48%-52%	% pesados:	14,8%	

Aforo por día

Hora	Lixeiros	Pesados	% pesados	Velocidade
00	0	0	0,0%	0
01	0	0	0,0%	0
02	0	0	0,0%	0
03	0	0	0,0%	0
04	0	0	0,0%	0
05	1	0	0,0%	40
06	0	0	0,0%	0
07	3	0	0,0%	63
08	2	1	33,3%	53
09	2	1	33,3%	53
10	7	1	12,5%	56
11	5	1	16,7%	58
12	4	0	0,0%	53
13	4	1	20,0%	56
14	1	1	50,0%	45
15	6	1	14,3%	61
16	7	1	12,5%	58
17	6	1	14,3%	56
18	9	3	25,0%	52
19	5	1	16,7%	60
20	6	0	0,0%	57
21	7	0	0,0%	47
22	0	0	0,0%	0
23	0	0	0,0%	0
TOTAL	75	13		
MEDIA HORARIA	3	1	14,8%	36



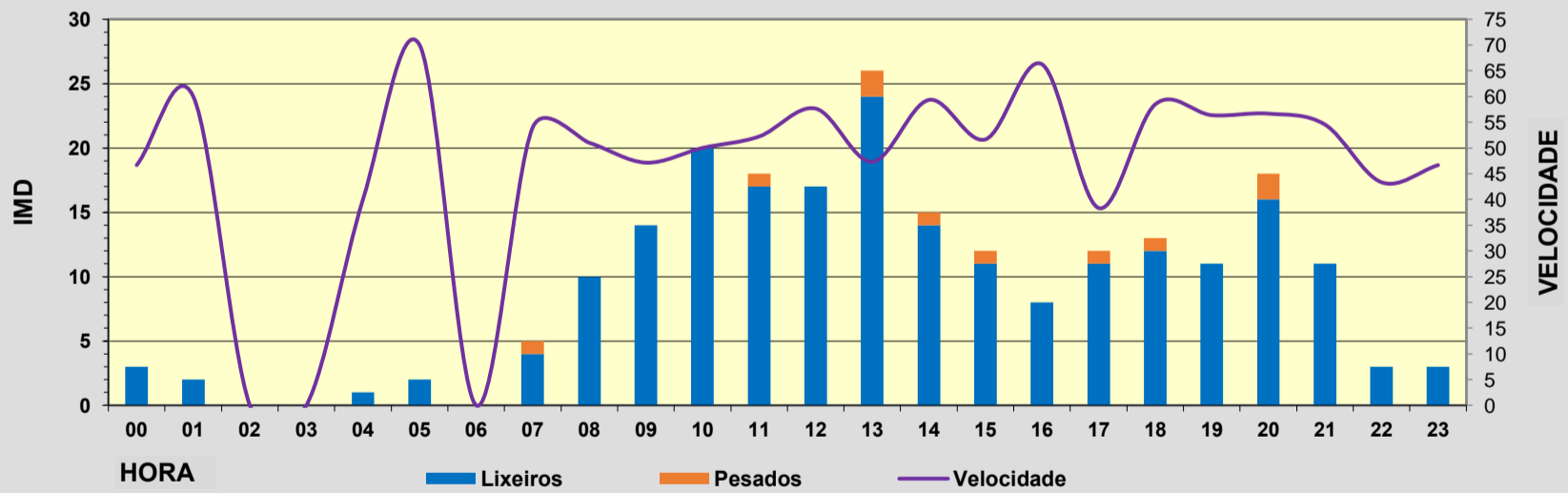
Observacións:

PLAN DE ESTACIÓNS DE AFORO EN ESTRADAS DA REDE DA DEPUTACIÓN PROVINCIAL DE PONTEVEDRA 2017

Estación:	EP6102	NEUMÁTICA	Estrada:	EP6102	Coord. UTM X:	4256593,00
Nome:	Castro-Dozón-O Irixo		P.q.:	0+250	Coord. UTM Y:	-805027,00
Treito:	Castro-Dozón-O Irixo		Día:	03/04/2017	Datum:	WGS84
Concello:	Dozón		Día semana:	Luns		
IMD:	224	Distribución:	50%-50%	% pesados:	4,5%	

Aforo por día

Hora	Lixeiros	Pesados	% pesados	Velocidade
00	3	0	0,0%	47
01	2	0	0,0%	60
02	0	0	0,0%	0
03	0	0	0,0%	0
04	1	0	0,0%	40
05	2	0	0,0%	70
06	0	0	0,0%	0
07	4	1	20,0%	54
08	10	0	0,0%	51
09	14	0	0,0%	47
10	20	0	0,0%	50
11	17	1	5,6%	52
12	17	0	0,0%	58
13	24	2	7,7%	47
14	14	1	6,7%	59
15	11	1	8,3%	52
16	8	0	0,0%	66
17	11	1	8,3%	38
18	12	1	7,7%	58
19	11	0	0,0%	56
20	16	2	11,1%	57
21	11	0	0,0%	55
22	3	0	0,0%	43
23	3	0	0,0%	47
TOTAL	214	10		
MEDIA HORARIA	9	0	4,5%	46



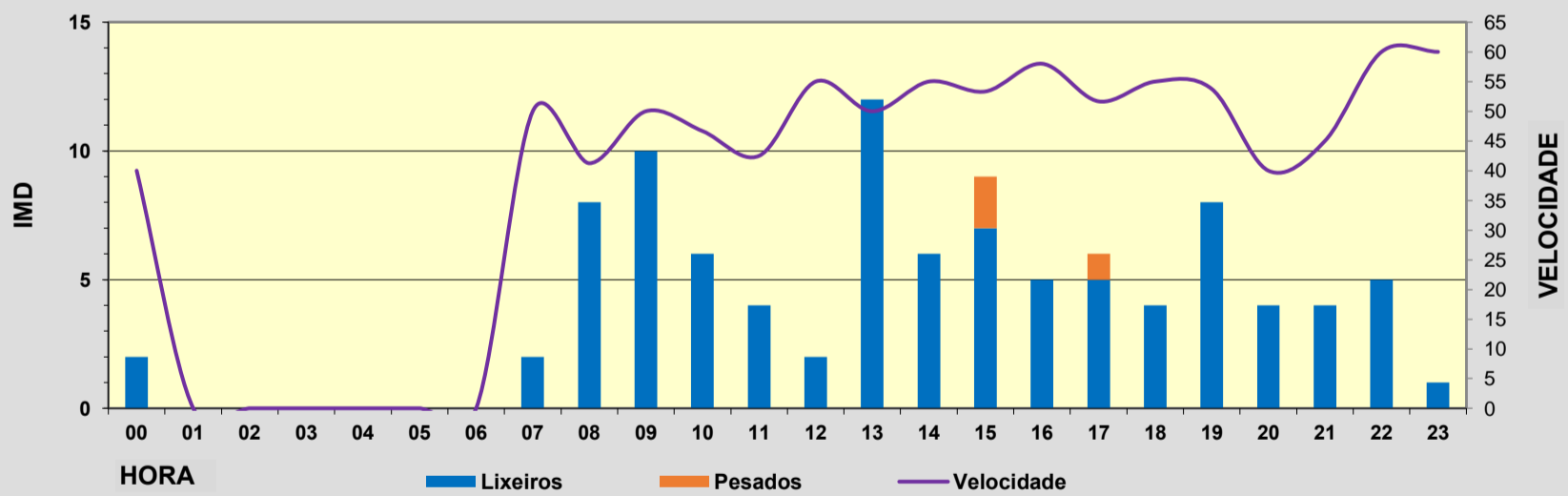
Observacións:

PLAN DE ESTACIÓNS DE AFORO EN ESTRADAS DA REDE DA DEPUTACIÓN PROVINCIAL DE PONTEVEDRA 2017

Estación:	EP6103	NEUMÁTICA	Estrada:	EP6103	Coord. UTM X:	425865,00
Nome:	San Domingo- Sanguñedo		P.q.:	1+200	Coord. UTM Y:	-80756,00
Treito:	San Domingo- Sanguñedo		Día:	03/04/2017	Datum:	WGS84
Concello:	Dozón		Día semana:	Luns		
IMD:	98	Distribución:	50%-50%	% pesados:	3,1%	

Aforo por día

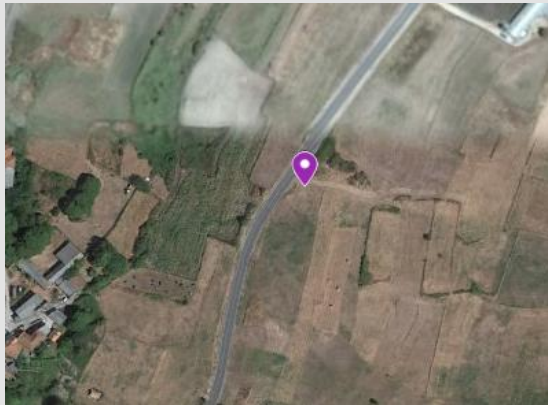
Hora	Lixeiros	Pesados	% pesados	Velocidade
00	2	0	0,0%	40
01	0	0	0,0%	0
02	0	0	0,0%	0
03	0	0	0,0%	0
04	0	0	0,0%	0
05	0	0	0,0%	0
06	0	0	0,0%	0
07	2	0	0,0%	50
08	8	0	0,0%	41
09	10	0	0,0%	50
10	6	0	0,0%	47
11	4	0	0,0%	43
12	2	0	0,0%	55
13	12	0	0,0%	50
14	6	0	0,0%	55
15	7	2	22,2%	53
16	5	0	0,0%	58
17	5	1	16,7%	52
18	4	0	0,0%	55
19	8	0	0,0%	54
20	4	0	0,0%	40
21	4	0	0,0%	45
22	5	0	0,0%	60
23	1	0	0,0%	60
TOTAL	95	3		
MEDIA HORARIA	4	0	3,1%	38



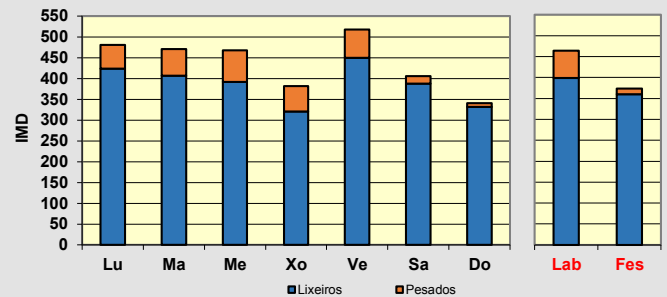
Observacións:

PLAN DE ESTACIÓN DE AFORO EN ESTRADAS DA REDE DA DEPUTACIÓN PROVINCIAL DE PONTEVEDRA 2017

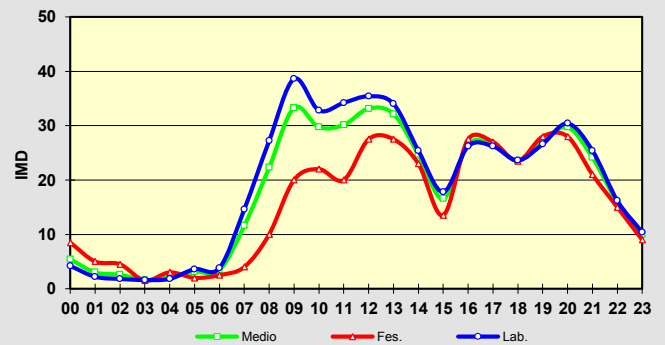
Estación:	EP6104	NEUMÁTICA	Estrada:	EP6104	Coord. UTM X:	425738,00
Nome:	Castro-Dozón-Saa-Rocha		P.q.:	0+700	Coord. UTM Y:	-804409,00
Treito:	Castro-Dozón-Saa-Rocha		Día inicial:	24/05/2017	Datum:	WGS84
Concello:	Dozón		Día final:	31/05/2017		
IMD:	438	Distribución:	52%-48%	% pesados:	11,5%	


Aforo por semana

	Lixeiros	Pesados	% Pes.	Velocidade
Lu	424	57	11,9%	65
Ma	407	64	13,6%	62
Me	392	76	16,2%	62
Xo	321	61	16,0%	64
Ve	450	68	13,1%	64
Sa	388	18	4,4%	65
Do	332	9	2,6%	64
Lab	399	65	14,1%	63
Fes	360	14	3,6%	65


Día medio

	Lab.	Fes.	Medio	Velocidade
00	4	9	5	68
01	2	5	3	70
02	2	5	3	67
03	2	2	2	65
04	2	3	2	64
05	4	2	3	63
06	4	3	3	65
07	15	4	12	64
08	27	10	22	67
09	39	20	33	67
10	33	22	30	64
11	34	20	30	63
12	35	28	33	62
13	34	28	32	63
14	25	23	25	66
15	18	14	17	67
16	26	28	27	63
17	26	27	26	61
18	24	24	24	62
19	27	28	27	64
20	30	28	30	63
21	25	21	24	61
22	16	15	16	64
23	10	9	10	58
TOTAL	464	374	438	
MEDIA HORARIA	19	16	18	64

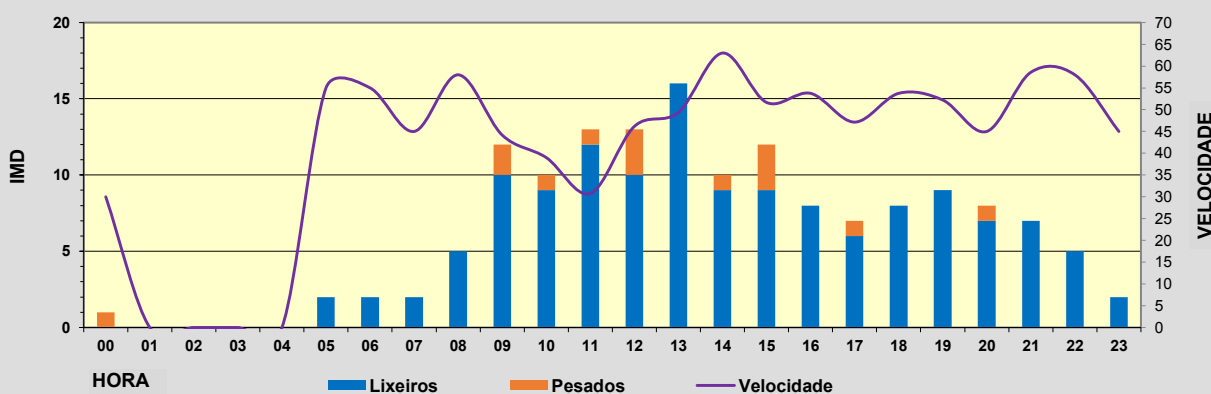


Observacións:

PLAN DE ESTACIONES DE AFORO EN ESTRADAS DA REDE DA DEPUTACIÓN PROVINCIAL DE PONTEVEDRA 2017

Estación:	EP6105	NEUMÁTICA	Estrada:	EP6105	Coord. UTM X:	4258495,00
Nome:	Dozón-Piñeiro		P.q.:	0+800	Coord. UTM Y:	-80309,00
Treito:	Dozón-Piñeiro		Día:	05/04/2017	Datum:	WGS84
Concello:	Dozón		Día semana:	Mércores		
IMD:	152	Distribución:	49%-51%	% pesados:	9,2%	

Aforo por día

Hora	Lixeiros	Pesados	% pesados	Velocidade
00	0	1	100,0%	30
01	0	0	0,0%	0
02	0	0	0,0%	0
03	0	0	0,0%	0
04	0	0	0,0%	0
05	2	0	0,0%	55
06	2	0	0,0%	55
07	2	0	0,0%	45
08	5	0	0,0%	58
09	10	2	16,7%	44
10	9	1	10,0%	39
11	12	1	7,7%	31
12	10	3	23,1%	46
13	16	0	0,0%	49
14	9	1	10,0%	63
15	9	3	25,0%	52
16	8	0	0,0%	54
17	6	1	14,3%	47
18	8	0	0,0%	54
19	9	0	0,0%	52
20	7	1	12,5%	45
21	7	0	0,0%	59
22	5	0	0,0%	58
23	2	0	0,0%	45
TOTAL	138	14		
MEDIA HORARIA	6	1	9,2%	41



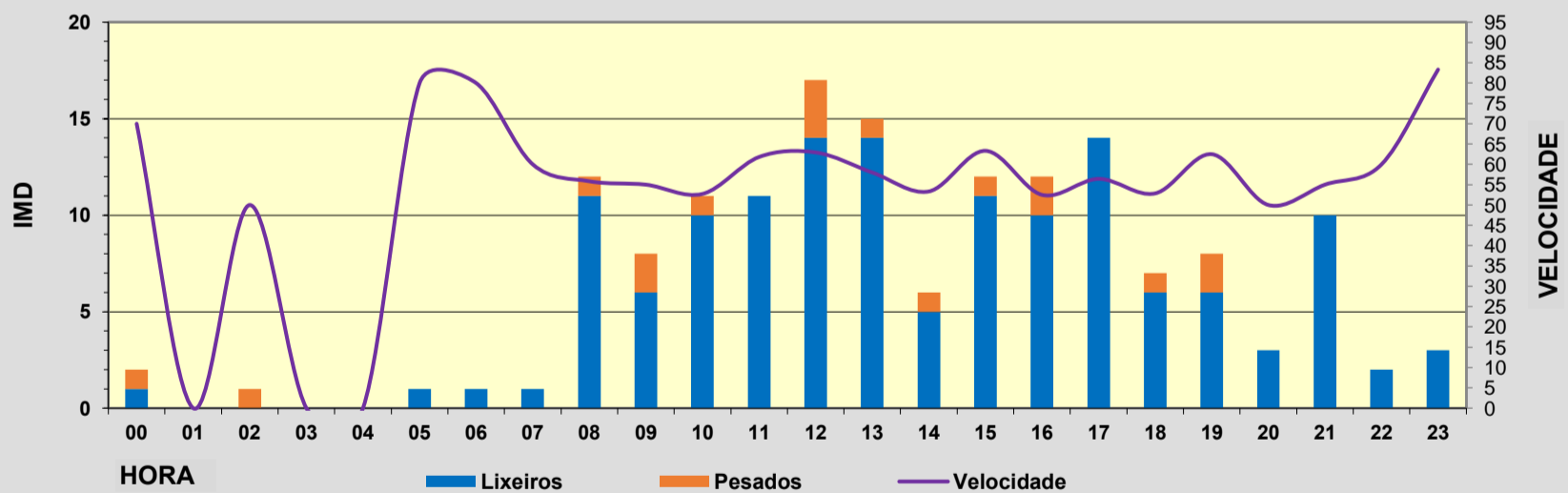
Observacións:

PLAN DE ESTACIÓNS DE AFORO EN ESTRADAS DA REDE DA DEPUTACIÓN PROVINCIAL DE PONTEVEDRA 2017

Estación:	EP6106	NEUMÁTICA	Estrada:	EP6106	Coord. UTM X:	4259949,00
Nome:	As Maceiras-Alvarelos		P.q.:	0+300	Coord. UTM Y:	-807052,00
Treito:	As Maceiras-Alvarelos		Día:	03/04/2017	Datum:	WGS84
Concello:	Dozón		Día semana:	Luns		
IMD:	157	Distribución:	52%-48%	% pesados:	10,8%	

Aforo por día

Hora	Lixeiros	Pesados	% pesados	Velocidade
00	1	1	50,0%	70
01	0	0	0,0%	0
02	0	1	100,0%	50
03	0	0	0,0%	0
04	0	0	0,0%	0
05	1	0	0,0%	80
06	1	0	0,0%	80
07	1	0	0,0%	60
08	11	1	8,3%	56
09	6	2	25,0%	55
10	10	1	9,1%	53
11	11	0	0,0%	62
12	14	3	17,6%	63
13	14	1	6,7%	58
14	5	1	16,7%	53
15	11	1	8,3%	63
16	10	2	16,7%	53
17	14	0	0,0%	56
18	6	1	14,3%	53
19	6	2	25,0%	63
20	3	0	0,0%	50
21	10	0	0,0%	55
22	2	0	0,0%	60
23	3	0	0,0%	83
TOTAL	140	17		
MEDIA HORARIA	6	1	10,8%	53



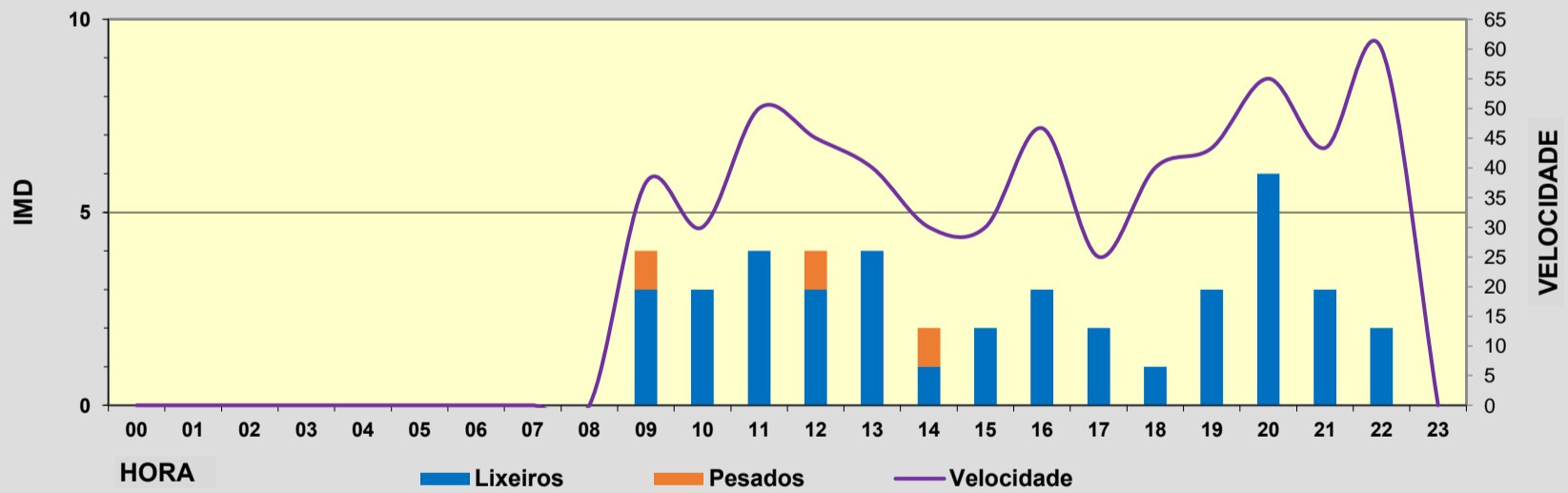
Observacións:

PLAN DE ESTACIÓNS DE AFORO EN ESTRADAS DA REDE DA DEPUTACIÓN PROVINCIAL DE PONTEVEDRA 2017

Estación:	EP6107	NEUMÁTICA	Estrada:	EP6107	Coord. UTM X:	4257859,00
Nome:	Diz-Bidueiros-Amedo		P.q.:	1+500	Coord. UTM Y:	-802229,00
Treito:	Diz-Bidueiros-Amedo		Día:	05/04/2017	Datum:	WGS84
Concello:	Dozón		Día semana:	Mércores		
IMD:	43	Distribución:	47%-53%	% pesados:	7,0%	

Aforo por día

Hora	Lixeiros	Pesados	% pesados	Velocidade
00	0	0	0,0%	0
01	0	0	0,0%	0
02	0	0	0,0%	0
03	0	0	0,0%	0
04	0	0	0,0%	0
05	0	0	0,0%	0
06	0	0	0,0%	0
07	0	0	0,0%	0
08	0	0	0,0%	0
09	3	1	25,0%	38
10	3	0	0,0%	30
11	4	0	0,0%	50
12	3	1	25,0%	45
13	4	0	0,0%	40
14	1	1	50,0%	30
15	2	0	0,0%	30
16	3	0	0,0%	47
17	2	0	0,0%	25
18	1	0	0,0%	40
19	3	0	0,0%	43
20	6	0	0,0%	55
21	3	0	0,0%	43
22	2	0	0,0%	60
23	0	0	0,0%	0
TOTAL	40	3		
MEDIA HORARIA	2	0	7,0%	24



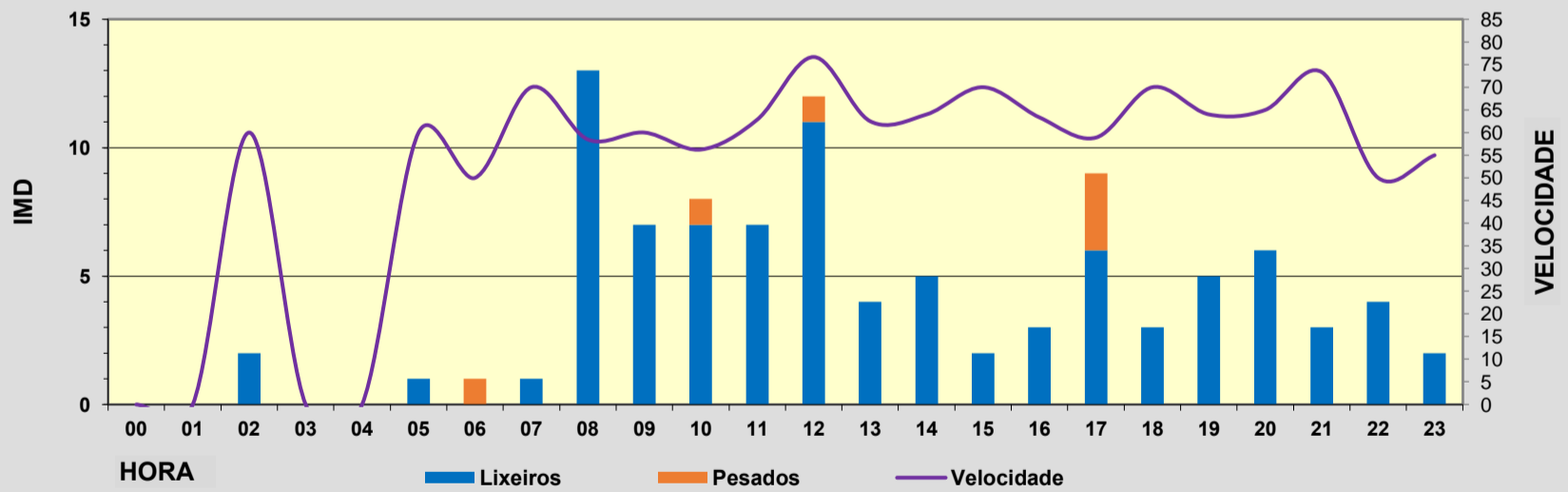

Observacións:

PLAN DE ESTACIONS DE AFORO EN ESTRADAS DA REDE DA DEPUTACIÓN PROVINCIAL DE PONTEVEDRA 2017

Estación:	EP6108	NEUMÁTICA	Estrada:	EP6108	Coord. UTM X:	4258603,00
Nome:	N525-Reboredo-Parada		P.q.:	0+200	Coord. UTM Y:	-806085,00
Treito:	N525-Reboredo-Parada		Día:	03/04/2017	Datum:	WGS84
Concello:	Dozón		Día semana:	Luns		
IMD:	98	Distribución:	48%-52%	% pesados:	6,1%	

Aforo por día

Hora	Lixeiros	Pesados	% pesados	Velocidade
00	0	0	0,0%	0
01	0	0	0,0%	0
02	2	0	0,0%	60
03	0	0	0,0%	0
04	0	0	0,0%	0
05	1	0	0,0%	60
06	0	1	100,0%	50
07	1	0	0,0%	70
08	13	0	0,0%	58
09	7	0	0,0%	60
10	7	1	12,5%	56
11	7	0	0,0%	63
12	11	1	8,3%	77
13	4	0	0,0%	63
14	5	0	0,0%	64
15	2	0	0,0%	70
16	3	0	0,0%	63
17	6	3	33,3%	59
18	3	0	0,0%	70
19	5	0	0,0%	64
20	6	0	0,0%	65
21	3	0	0,0%	73
22	4	0	0,0%	50
23	2	0	0,0%	55
TOTAL	92	6		
MEDIA HORARIA	4	0	6,1%	52



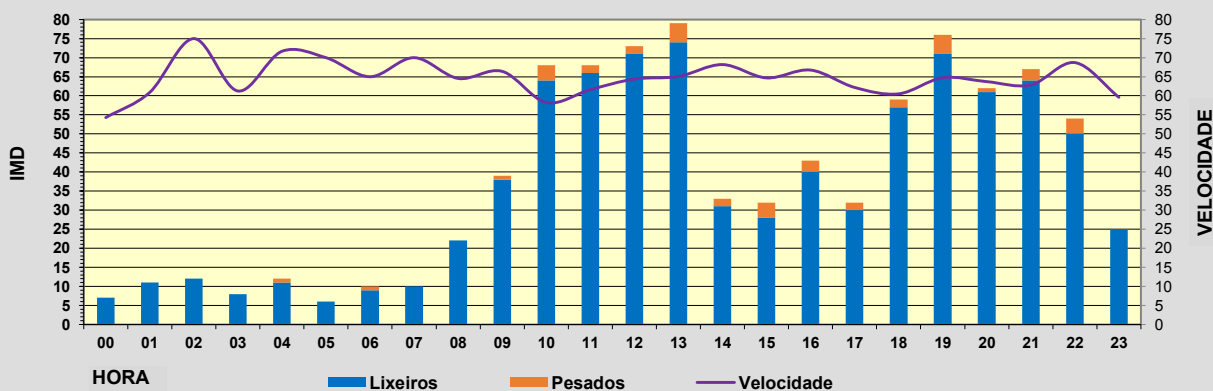
Observacións:

PLAN DE ESTACIONES DE AFORO EN ESTRADAS DA REDE DA DEPUTACIÓN PROVINCIAL DE PONTEVEDRA 2017

Estación:	EP6201	NEUMÁTICA	Estrada:	EP6201	Coord. UTM X:	42.65172
Nome:	Rodeiro- Vilela		P.q.:	0+565	Coord. UTM Y:	-7,94437
Treito:	Rodeiro- Vilela		Día:	07/04/2017	Datum:	WGS84
Concello:	Rodeiro		Día semana:	Venres		
IMD:	908	Distribución:	52%-48%	% pesados:	4,6%	

Aforo por día

Hora	Lixeiros	Pesados	% pesados	Velocidade
00	7	0	0,0%	54
01	11	0	0,0%	61
02	12	0	0,0%	75
03	8	0	0,0%	61
04	11	1	8,3%	72
05	6	0	0,0%	70
06	9	1	10,0%	65
07	10	0	0,0%	70
08	22	0	0,0%	65
09	38	1	2,6%	66
10	64	4	5,9%	58
11	66	2	2,9%	62
12	71	2	2,7%	64
13	74	5	6,3%	65
14	31	2	6,1%	68
15	28	4	12,5%	65
16	40	3	7,0%	67
17	30	2	6,3%	62
18	57	2	3,4%	61
19	71	5	6,6%	65
20	61	1	1,6%	64
21	64	3	4,5%	63
22	50	4	7,4%	69
23	25	0	0,0%	60
TOTAL	866	42		
MEDIA HORARIA	36	2	4,6%	65



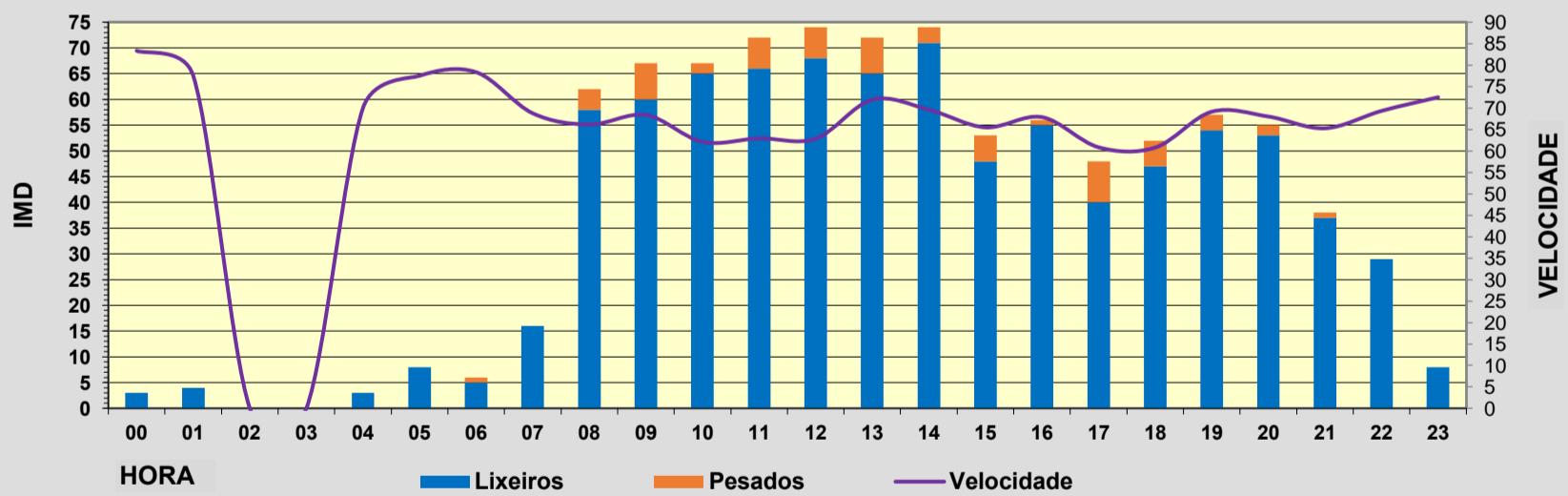
Observacións:

PLAN DE ESTACIÓNS DE AFORO EN ESTRADAS DA REDE DA DEPUTACIÓN PROVINCIAL DE PONTEVEDRA 2017

Estación:	EP6202	NEUMÁTICA	Estrada:	EP6202	Coord. UTM X:	4264625,00
Nome:	Rodeiro-Oseira		P.q.:	0+300	Coord. UTM Y:	-794956,00
Treito:	Rodeiro-Oseira		Día:	05/04/2017	Datum:	WGS84
Concello:	Rodeiro		Día semana:	Mércores		
IMD:	924	Distribución:	51%-49%	% pesados:	6,6%	

Aforo por día

Hora	Lixeiros	Pesados	% pesados	Velocidade
00	3	0	0,0%	83
01	4	0	0,0%	78
02	0	0	0,0%	0
03	0	0	0,0%	0
04	3	0	0,0%	70
05	8	0	0,0%	78
06	5	1	16,7%	78
07	16	0	0,0%	69
08	58	4	6,5%	66
09	60	7	10,4%	68
10	65	2	3,0%	62
11	66	6	8,3%	63
12	68	6	8,1%	63
13	65	7	9,7%	72
14	71	3	4,1%	70
15	48	5	9,4%	65
16	55	1	1,8%	68
17	40	8	16,7%	61
18	47	5	9,6%	61
19	54	3	5,3%	69
20	53	2	3,6%	68
21	37	1	2,6%	65
22	29	0	0,0%	69
23	8	0	0,0%	73
TOTAL	863	61		
MEDIA HORARIA	36	3	6,6%	63



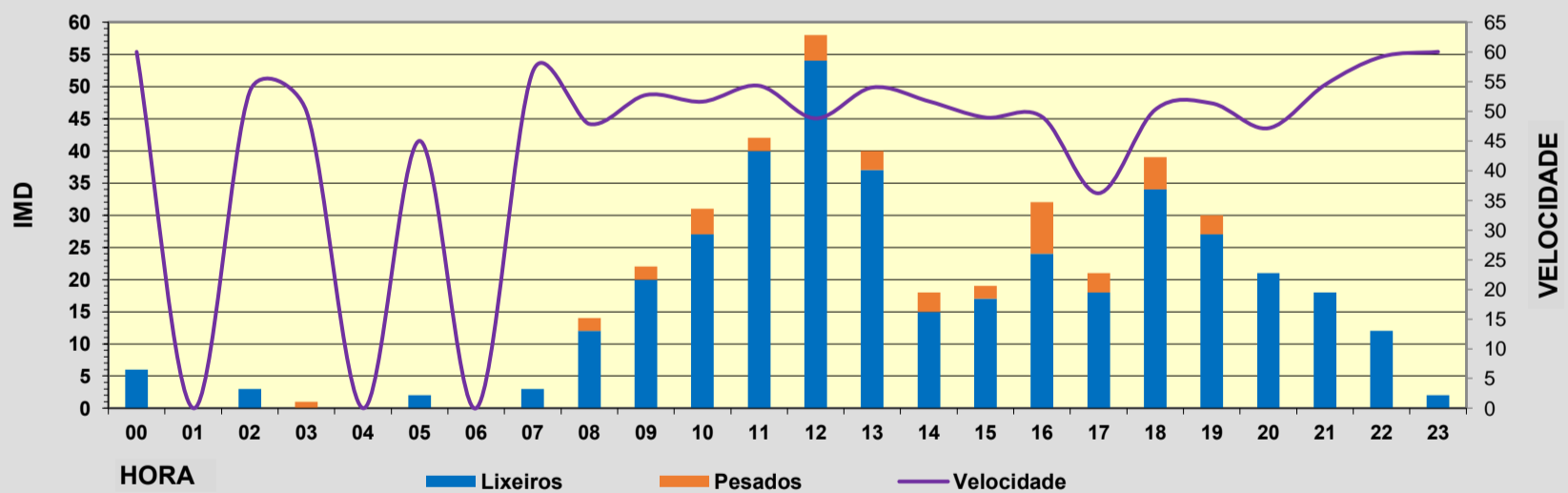

Observacións:

PLAN DE ESTACIÓNS DE AFORO EN ESTRADAS DA REDE DA DEPUTACIÓN PROVINCIAL DE PONTEVEDRA 2017

Estación:	EP6203	NEUMÁTICA	Estrada:	EP6203	Coord. UTM X:	4266777,00
Nome:	Negrelos-Pedroso		P.q.:	0+100	Coord. UTM Y:	-796266,00
Treito:	Negrelos-Pedroso		Día:	07/04/2017	Datum:	WGS84
Concello:	Rodeiro		Día semana:	Venres		
IMD:	434	Distribución:	52%-48%	% pesados:	9,7%	

Aforo por día

Hora	Lixeiros	Pesados	% pesados	Velocidade
00	6	0	0,0%	60
01	0	0	0,0%	0
02	3	0	0,0%	53
03	0	1	100,0%	50
04	0	0	0,0%	0
05	2	0	0,0%	45
06	0	0	0,0%	0
07	3	0	0,0%	57
08	12	2	14,3%	48
09	20	2	9,1%	53
10	27	4	12,9%	52
11	40	2	4,8%	54
12	54	4	6,9%	49
13	37	3	7,5%	54
14	15	3	16,7%	52
15	17	2	10,5%	49
16	24	8	25,0%	49
17	18	3	14,3%	36
18	34	5	12,8%	50
19	27	3	10,0%	51
20	21	0	0,0%	47
21	18	0	0,0%	54
22	12	0	0,0%	59
23	2	0	0,0%	60
TOTAL	392	42		
MEDIA HORARIA	16	2	9,7%	45



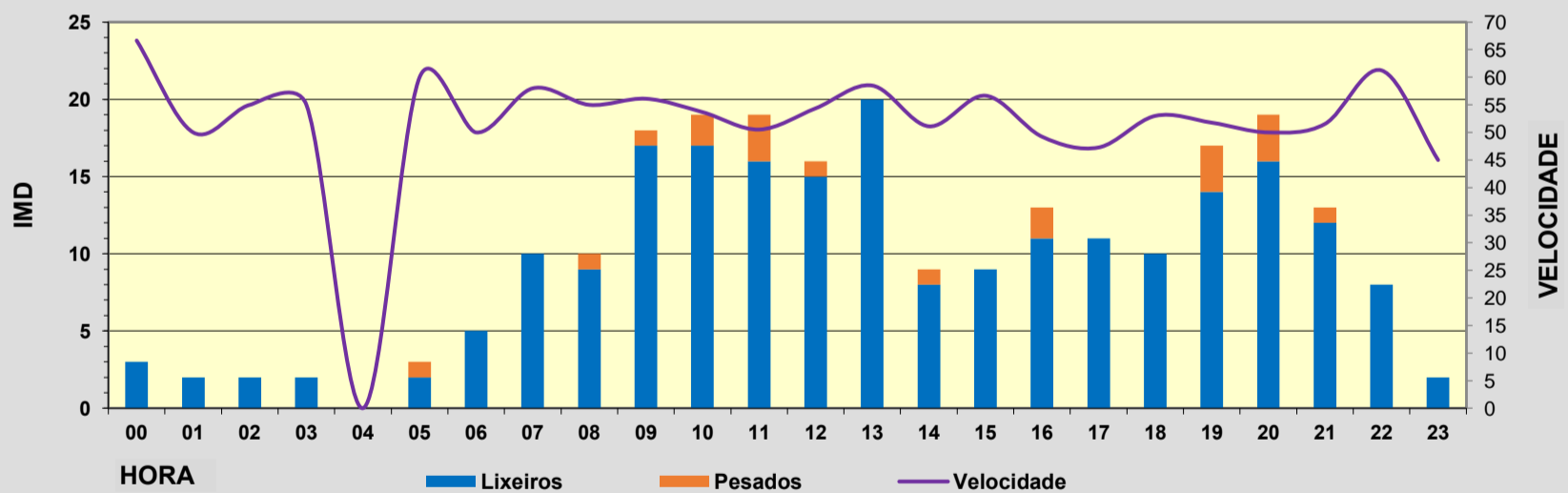
Observacións:

PLAN DE ESTACIÓNS DE AFORO EN ESTRADAS DA REDE DA DEPUTACIÓN PROVINCIAL DE PONTEVEDRA 2017

Estación:	EP6204	NEUMÁTICA	Estrada:	EP6204	Coord. UTM X:	4269307,00
Nome:	A Portela-Antas de Ulla		P.q.:	1+100	Coord. UTM Y:	-790859,00
Treito:	A Portela-Antas de Ulla		Día:	07/04/2017	Datum:	WGS84
Concello:	Rodeiro		Día semana:	Venres		
IMD:	240	Distribución:	51%-49%	% pesados:	7,9%	

Aforo por día

Hora	Lixeiros	Pesados	% pesados	Velocidade
00	3	0	0,0%	67
01	2	0	0,0%	50
02	2	0	0,0%	55
03	2	0	0,0%	55
04	0	0	0,0%	0
05	2	1	33,3%	60
06	5	0	0,0%	50
07	10	0	0,0%	58
08	9	1	10,0%	55
09	17	1	5,6%	56
10	17	2	10,5%	54
11	16	3	15,8%	51
12	15	1	6,3%	54
13	20	0	0,0%	59
14	8	1	11,1%	51
15	9	0	0,0%	57
16	11	2	15,4%	49
17	11	0	0,0%	47
18	10	0	0,0%	53
19	14	3	17,6%	52
20	16	3	15,8%	50
21	12	1	7,7%	52
22	8	0	0,0%	61
23	2	0	0,0%	45
TOTAL	221	19		
MEDIA HORARIA	9	1	7,9%	52



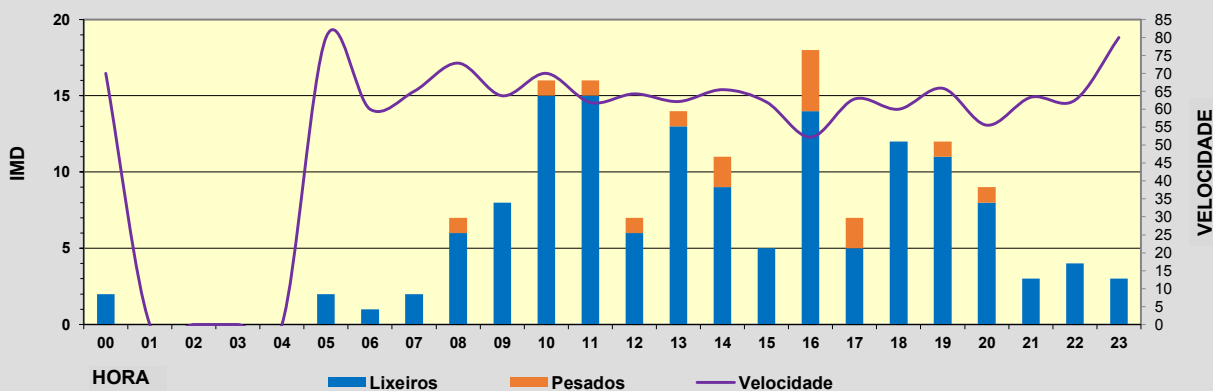

Observacións:

PLAN DE ESTACIONES DE AFORO EN ESTRADAS DA REDE DA DEPUTACIÓN PROVINCIAL DE PONTEVEDRA 2017

Estación:	EP6205	NEUMÁTICA	Estrada:	EP6205	Coord. UTM X:	4270802,00
Nome:	San Salvador-O Salto		P.q.:	1+000	Coord. UTM Y:	-790733,00
Treito:	San Salvador-O Salto		Día:	10/04/2017	Datum:	WGS84
Concello:	Rodeiro		Día semana:	Luns		
IMD:	159	Distribución:	48%-52%	% pesados:	9,4%	

Aforo por día

Hora	Lixeiros	Pesados	% pesados	Velocidade
00	2	0	0,0%	70
01	0	0	0,0%	0
02	0	0	0,0%	0
03	0	0	0,0%	0
04	0	0	0,0%	0
05	2	0	0,0%	80
06	1	0	0,0%	60
07	2	0	0,0%	65
08	6	1	14,3%	73
09	8	0	0,0%	64
10	15	1	6,3%	70
11	15	1	6,3%	62
12	6	1	14,3%	64
13	13	1	7,1%	62
14	9	2	18,2%	65
15	5	0	0,0%	62
16	14	4	22,2%	52
17	5	2	28,6%	63
18	12	0	0,0%	60
19	11	1	8,3%	66
20	8	1	11,1%	56
21	3	0	0,0%	63
22	4	0	0,0%	63
23	3	0	0,0%	80
TOTAL	144	15		
MEDIA HORARIA	6	1	9,4%	54



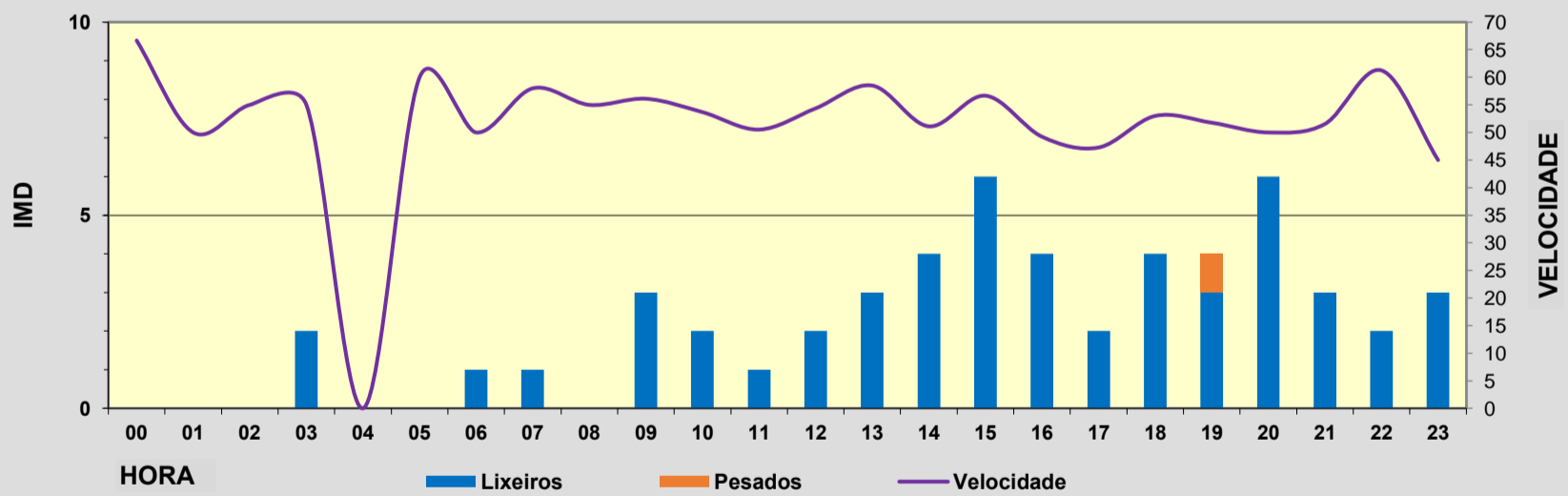
Observacións:

PLAN DE ESTACIÓNS DE AFORO EN ESTRADAS DA REDE DA DEPUTACIÓN PROVINCIAL DE PONTEVEDRA 2017

Estación:	EP6206	NEUMÁTICA	Estrada:	EP6206	Coord. UTM X:	4269092,00
Nome:	A Portela-Pescoso		P.q.:	0+100	Coord. UTM Y:	-791447,00
Treito:	A Portela-Pescoso		Día:	07/04/2017	Datum:	WGS84
Concello:	Rodeiro		Día semana:	Venres		
IMD:	53	Distribución:	55%-45%	% pesados:	1,9%	

Aforo por día

Hora	Lixeiros	Pesados	% pesados	Velocidade
00	0	0	0,0%	67
01	0	0	0,0%	50
02	0	0	0,0%	55
03	2	0	0,0%	55
04	0	0	0,0%	0
05	0	0	0,0%	60
06	1	0	0,0%	50
07	1	0	0,0%	58
08	0	0	0,0%	55
09	3	0	0,0%	56
10	2	0	0,0%	54
11	1	0	0,0%	51
12	2	0	0,0%	54
13	3	0	0,0%	59
14	4	0	0,0%	51
15	6	0	0,0%	57
16	4	0	0,0%	49
17	2	0	0,0%	47
18	4	0	0,0%	53
19	3	1	25,0%	52
20	6	0	0,0%	50
21	3	0	0,0%	52
22	2	0	0,0%	61
23	3	0	0,0%	45
TOTAL	52	1		
MEDIA HORARIA	2	0	1,9%	52



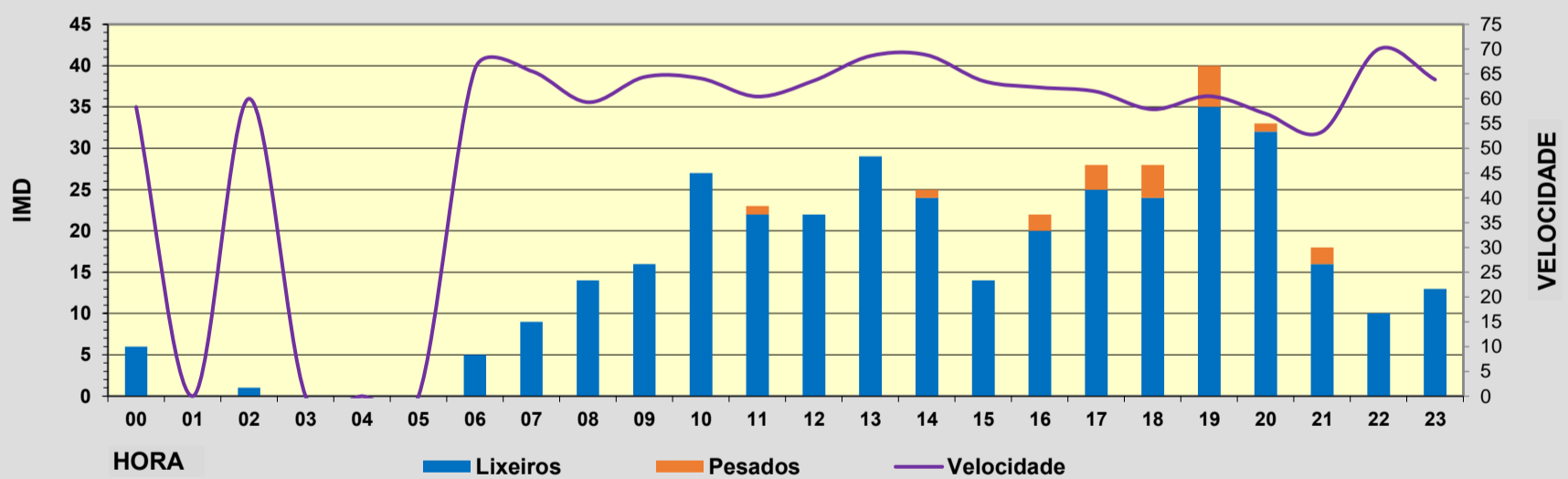

Observacións:

PLAN DE ESTACIÓNS DE AFORO EN ESTRADAS DA REDE DA DEPUTACIÓN PROVINCIAL DE PONTEVEDRA 2017

Estación:	EP6301	NEUMÁTICA	Estrada:	EP6301	Coord. UTM X:	4279895,00
Nome:	Borraxeiros-San Miguel (Prov. Lugo)		P.q.:	0+200	Coord. UTM Y:	-801971,00
Treito:	Borraxeiros-San Miguel (Prov. Lugo)		Día:	10/04/2017	Datum:	WGS84
Concello:	Agolada		Día semana:	Luns		
IMD:	383	Distribución:	50%-50%	% pesados:	5,0%	

Aforo por día

Hora	Lixeiros	Pesados	% Pesados	Velocidade
00	6	0	0,0%	58
01	0	0	0,0%	0
02	1	0	0,0%	60
03	0	0	0,0%	0
04	0	0	0,0%	0
05	0	0	0,0%	0
06	5	0	0,0%	66
07	9	0	0,0%	66
08	14	0	0,0%	59
09	16	0	0,0%	64
10	27	0	0,0%	64
11	22	1	4,3%	60
12	22	0	0,0%	64
13	29	0	0,0%	69
14	24	1	4,0%	69
15	14	0	0,0%	64
16	20	2	9,1%	62
17	25	3	10,7%	61
18	24	4	14,3%	58
19	35	5	12,5%	61
20	32	1	3,0%	57
21	16	2	11,1%	53
22	10	0	0,0%	70
23	13	0	0,0%	64
TOTAL	364	19		
MEDIA HORARIA	15	1	5,0%	52



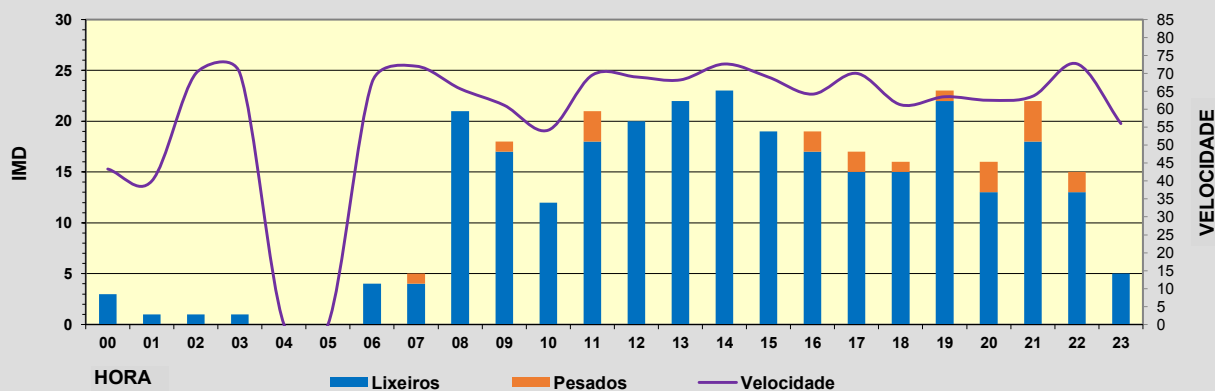


Observacións:

PLAN DE ESTACIONES DE AFORO EN ESTRADAS DA REDE DA DEPUTACIÓN PROVINCIAL DE PONTEVEDRA 2017

Estación:	EP6302	NEUMÁTICA	Estrada:	EP6302	Coord. UTM X:	4282383,00
Nome:	Berredo-Brántega		P.q.:	0+950	Coord. UTM Y:	-803307,00
Treito:	Berredo-Brántega		Día:	10/04/2017	Datum:	WGS84
Concello:	Agolada		Día semana:	Luns		
IMD:	304	Distribución:	52%-48%	% pesados:	6,6%	

Aforo por día

Hora	Lixeiros	Pesados	% pesados	Velocidade
00	3	0	0,0%	43
01	1	0	0,0%	40
02	1	0	0,0%	70
03	1	0	0,0%	70
04	0	0	0,0%	0
05	0	0	0,0%	0
06	4	0	0,0%	68
07	4	1	20,0%	72
08	21	0	0,0%	66
09	17	1	5,6%	61
10	12	0	0,0%	54
11	18	3	14,3%	70
12	20	0	0,0%	69
13	22	0	0,0%	68
14	23	0	0,0%	73
15	19	0	0,0%	69
16	17	2	10,5%	64
17	15	2	11,8%	70
18	15	1	6,3%	61
19	22	1	4,3%	63
20	13	3	18,8%	63
21	18	4	18,2%	64
22	13	2	13,3%	73
23	5	0	0,0%	56
TOTAL	284	20		
MEDIA HORARIA	12	1	6,6%	59



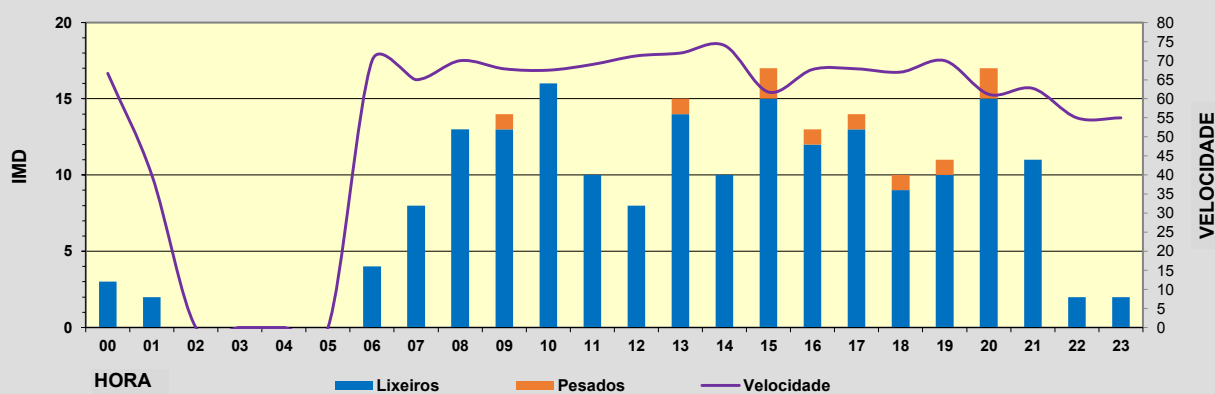

Observacións:

PLAN DE ESTACIONES DE AFORO EN ESTRADAS DA REDE DA DEPUTACIÓN PROVINCIAL DE PONTEVEDRA 2017

Estación:	EP6303	NEUMÁTICA	Estrada:	EP6303	Coord. UTM X:	4282074,00
Nome:	Berredo-A Baíña		P.q.:	0+580	Coord. UTM Y:	-804631,00
Treito:	Berredo-A Baíña		Día:	11/04/2017	Datum:	WGS84
Concello:	Agolada		Día semana:	Martes		
IMD:	200	Distribución:	51%-49%	% pesados:	5,0%	

Aforo por día

Hora	Lixeiros	Pesados	% pesados	Velocidade
00	3	0	0,0%	67
01	2	0	0,0%	40
02	0	0	0,0%	0
03	0	0	0,0%	0
04	0	0	0,0%	0
05	0	0	0,0%	0
06	4	0	0,0%	70
07	8	0	0,0%	65
08	13	0	0,0%	70
09	13	1	7,1%	68
10	16	0	0,0%	68
11	10	0	0,0%	69
12	8	0	0,0%	71
13	14	1	6,7%	72
14	10	0	0,0%	74
15	15	2	11,8%	62
16	12	1	7,7%	68
17	13	1	7,1%	68
18	9	1	10,0%	67
19	10	1	9,1%	70
20	15	2	11,8%	61
21	11	0	0,0%	63
22	2	0	0,0%	55
23	2	0	0,0%	55
TOTAL	190	10		
MEDIA HORARIA	8	0	5,0%	54



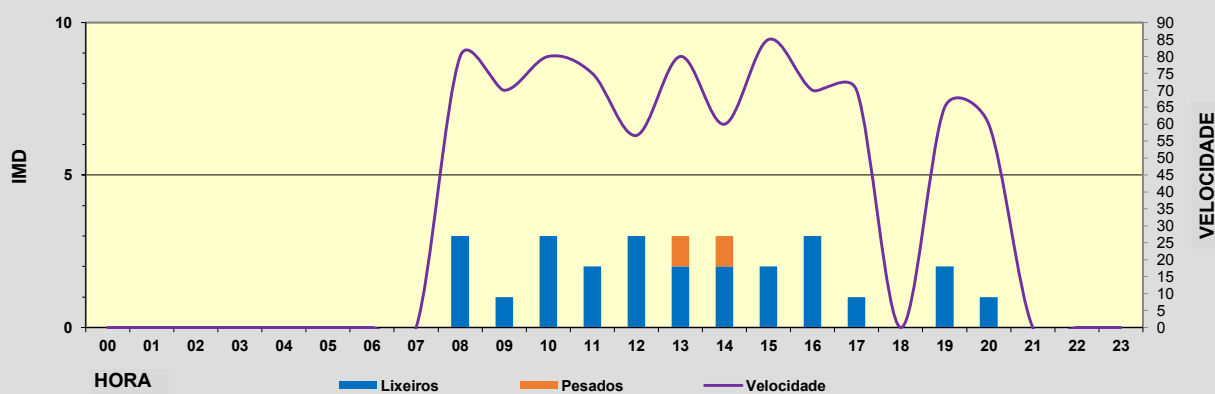
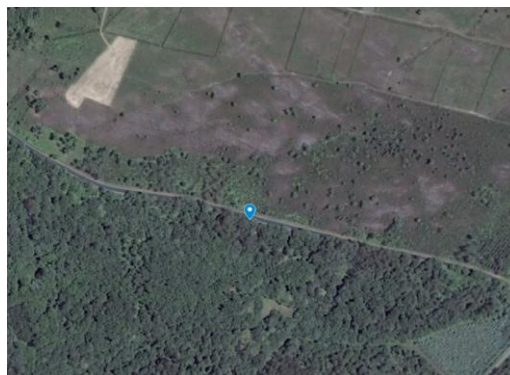
Observacións:

PLAN DE ESTACIONES DE AFORO EN ESTRADAS DA REDE DA DEPUTACIÓN PROVINCIAL DE PONTEVEDRA 2017

Estación:	EP6304	NEUMÁTICA	Estrada:	EP6304	Coord. UTM X:	4281977,00
Nome:	Órrea-Val-Brocos		P.q.:	5+500	Coord. UTM Y:	-810458,00
Treito:	Órrea-Val-Brocos		Día:	11/04/2017	Datum:	WGS84
Concello:	Agolada		Día semana:	Martes		
IMD:	27	Distribución:	59%-41%	% pesados:	7,41%	

Aforo por día

Hora	Lixeiros	Pesados	% pesados	Velocidade
00	0	0	0,0%	0
01	0	0	0,0%	0
02	0	0	0,0%	0
03	0	0	0,0%	0
04	0	0	0,0%	0
05	0	0	0,0%	0
06	0	0	0,0%	0
07	0	0	0,0%	0
08	3	0	0,0%	80
09	1	0	0,0%	70
10	3	0	0,0%	80
11	2	0	0,0%	75
12	3	0	0,0%	57
13	2	1	33,3%	80
14	2	1	33,3%	60
15	2	0	0,0%	85
16	3	0	0,0%	70
17	1	0	0,0%	70
18	0	0	0,0%	0
19	2	0	0,0%	65
20	1	0	0,0%	60
21	0	0	0,0%	0
22	0	0	0,0%	0
23	0	0	0,0%	0
TOTAL	25	2		
MEDIA HORARIA	1	0	7,4%	35



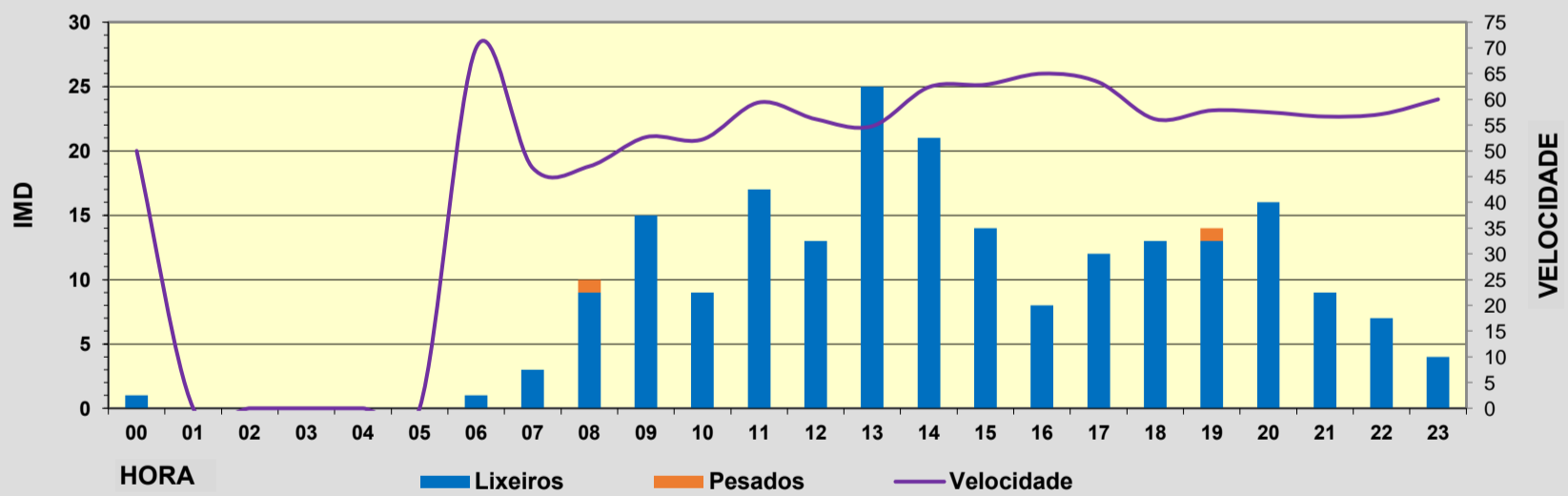

Observacións:

PLAN DE ESTACIÓNS DE AFORO EN ESTRADAS DA REDE DA DEPUTACIÓN PROVINCIAL DE PONTEVEDRA 2017

Estación:	EP6305	NEUMÁTICA	Estrada:	EP6305	Coord. UTM X:	4282638,00
Nome:	Berredo-Fonte Ramil		P.q.:	0+800	Coord. UTM Y:	-801212,00
Treito:	Merza-Bascuas		Día:	10/04/2017	Datum:	WGS84
Concello:	Agolada		Día semana:	Luns		
IMD:	212	Distribución:	51%-49%	% pesados:	0,9%	

Aforo por día


Hora	Lixeiros	Pesados	% pesados	Velocidade
00	1	0	0,0%	50
01	0	0	0,0%	0
02	0	0	0,0%	0
03	0	0	0,0%	0
04	0	0	0,0%	0
05	0	0	0,0%	0
06	1	0	0,0%	70
07	3	0	0,0%	47
08	9	1	10,0%	47
09	15	0	0,0%	53
10	9	0	0,0%	52
11	17	0	0,0%	59
12	13	0	0,0%	56
13	25	0	0,0%	55
14	21	0	0,0%	62
15	14	0	0,0%	63
16	8	0	0,0%	65
17	12	0	0,0%	63
18	13	0	0,0%	56
19	13	1	7,1%	58
20	16	0	0,0%	58
21	9	0	0,0%	57
22	7	0	0,0%	57
23	4	0	0,0%	60
TOTAL	210	2		
MEDIA HORARIA	9	0	0,9%	45



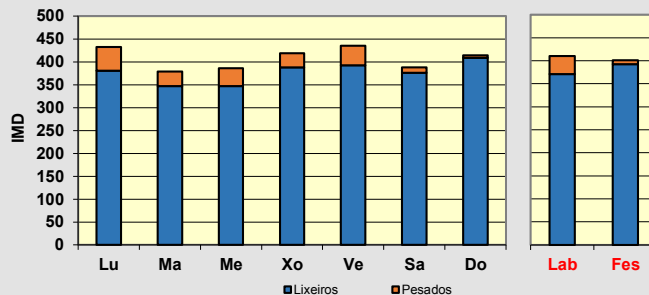
Observacións:

PLAN DE ESTACIONES DE AFORO EN ESTRADAS DA REDE DA DEPUTACIÓN PROVINCIAL DE PONTEVEDRA 2017

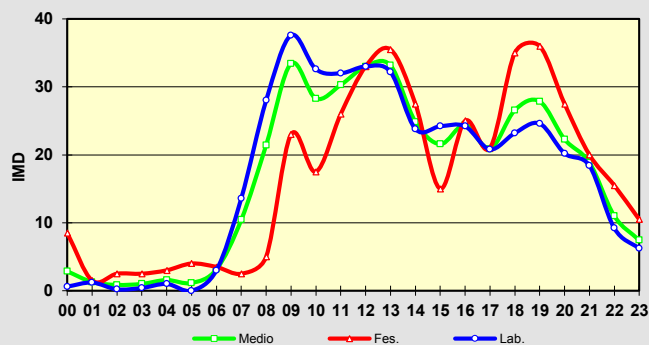
Estación:	EP6306	NEUMÁTICA	Estrada:	EP6306	Coord. UTM X:	4276931,00
Nome:	Agolada-Cruces		P.q.:	0+250	Coord. UTM Y:	-80271,00
Treito:	Agolada-Cruces. Treito I		Día inicial:	24/05/2017	Datum:	WGS84
Concello:	Agolada		Día final:	31/05/2017		
IMD:	408	Distribución:	49%-51%	% pesados:	7,5%	


Aforo por semana

	Lixeiros	Pesados	% Pes.	Velocidade
Lu	381	51	11,8%	69
Ma	347	32	8,4%	71
Me	347	39	10,1%	71
Xo	388	31	7,4%	70
Ve	392	43	9,9%	69
Sa	376	12	3,1%	70
Do	409	5	1,2%	67
Lab	371	39	9,6%	70
Fes	393	9	2,1%	69


Día medio

	Lab.	Fes.	Medio	Velocidade
00	1	9	3	71
01	1	2	1	61
02	0	3	1	72
03	0	3	1	59
04	1	3	2	58
05	0	4	1	74
06	3	4	3	74
07	14	3	10	70
08	28	5	21	73
09	38	23	33	69
10	33	18	28	68
11	32	26	30	68
12	33	33	33	68
13	32	36	33	70
14	24	28	25	72
15	24	15	22	74
16	24	25	24	69
17	21	21	21	69
18	23	35	27	67
19	25	36	28	70
20	20	28	22	71
21	18	20	19	70
22	9	16	11	69
23	6	11	7	71
TOTAL	410	401	408	
MEDIA HORARIA	17	17	17	69

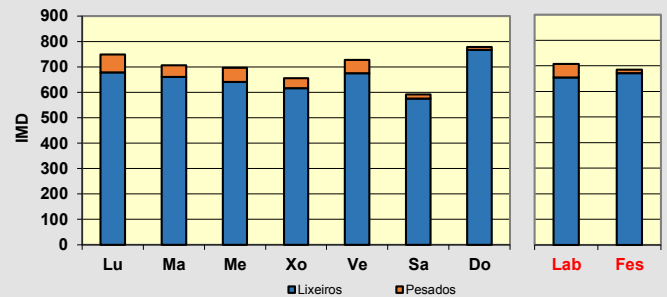

Observacións:

PLAN DE ESTACIONES DE AFORO EN ESTRADAS DA REDE DA DEPUTACIÓN PROVINCIAL DE PONTEVEDRA 2017

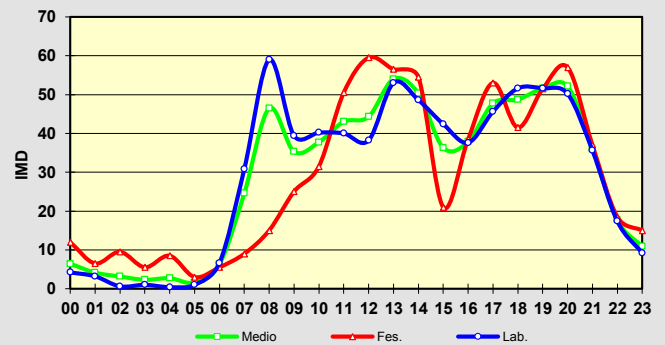
Estación:	EP6306	NEUMÁTICA	Estrada:	EP6306	Coord. UTM X:	4279405,00
Nome:	Agolada-Cruces		P.q.:	15+750	Coord. UTM Y:	-815305,00
Treito:	Agolada-Cruces. Treito II		Día inicial:	24/05/2017	Datum:	WGS84
Concello:	Agolada		Día final:	31/05/2017		
IMD:	701	Distribución:	51%-49%	% pesados:	5,9%	


Aforo por semana

	Lixeiros	Pesados	% Pes.	Velocidade
Lu	679	70	9,3%	71
Ma	661	46	6,5%	73
Me	641	56	8,0%	71
Xo	617	39	5,9%	71
Ve	675	53	7,3%	70
Sa	576	15	2,5%	71
Do	767	12	1,5%	70
Lab	655	53	7,5%	71
Fes	672	14	2,0%	70


Día medio

	Lab.	Fes.	Medio	Velocidade
00	4	12	6	74
01	3	7	4	73
02	1	10	3	72
03	1	6	2	70
04	0	9	3	77
05	1	3	2	74
06	7	6	6	76
07	31	9	25	75
08	59	15	46	71
09	39	25	35	70
10	40	32	38	71
11	40	51	43	70
12	38	60	44	70
13	53	57	54	73
14	49	55	50	73
15	42	21	36	71
16	38	39	38	70
17	46	53	48	69
18	52	42	49	70
19	52	52	52	71
20	50	57	52	71
21	36	37	36	71
22	17	19	18	68
23	9	15	11	75
TOTAL	707	685	701	
MEDIA HORARIA	29	29	29	72

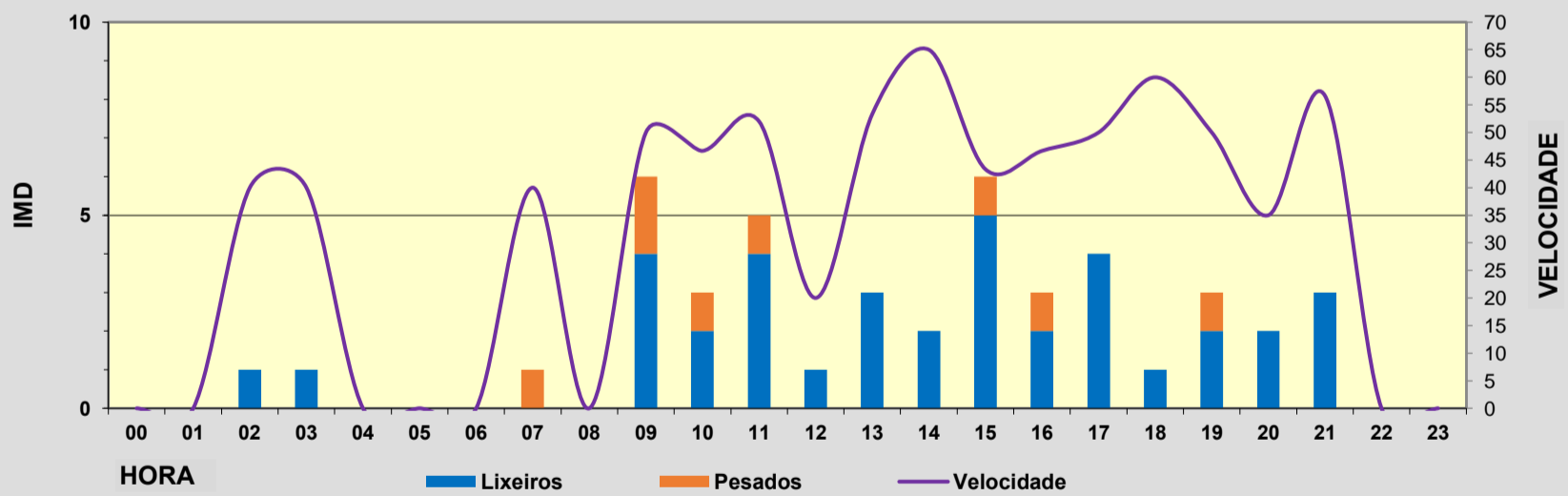


Observacións:

PLAN DE ESTACIÓNS DE AFORO EN ESTRADAS DA REDE DA DEPUTACIÓN PROVINCIAL DE PONTEVEDRA 2017

Estación:	EP6402	NEUMÁTICA	Estrada:	EP6402	Coord. UTM X:	4284668,00
Nome:	Portodemouros-ponte de San Xusto		P.q.:	1+400	Coord. UTM Y:	-820101,00
Treito:	Portodemouros-ponte de San Xusto		Día:	11/04/2017	Datum:	WGS84
Concello:	Vila de Cruces		Día semana:	Martes		
IMD:	45	Distribución:	40%-60%	% pesados:	17,8%	

Aforo por día

Hora	Lixeiros	Pesados	% pesados	Velocidade
00	0	0	0,0%	0
01	0	0	0,0%	0
02	1	0	0,0%	40
03	1	0	0,0%	40
04	0	0	0,0%	0
05	0	0	0,0%	0
06	0	0	0,0%	0
07	0	1	100,0%	40
08	0	0	0,0%	0
09	4	2	33,3%	50
10	2	1	33,3%	47
11	4	1	20,0%	52
12	1	0	0,0%	20
13	3	0	0,0%	53
14	2	0	0,0%	65
15	5	1	16,7%	43
16	2	1	33,3%	47
17	4	0	0,0%	50
18	1	0	0,0%	60
19	2	1	33,3%	50
20	2	0	0,0%	35
21	3	0	0,0%	57
22	0	0	0,0%	0
23	0	0	0,0%	0
TOTAL	37	8		
MEDIA HORARIA	2	0	17,8%	31



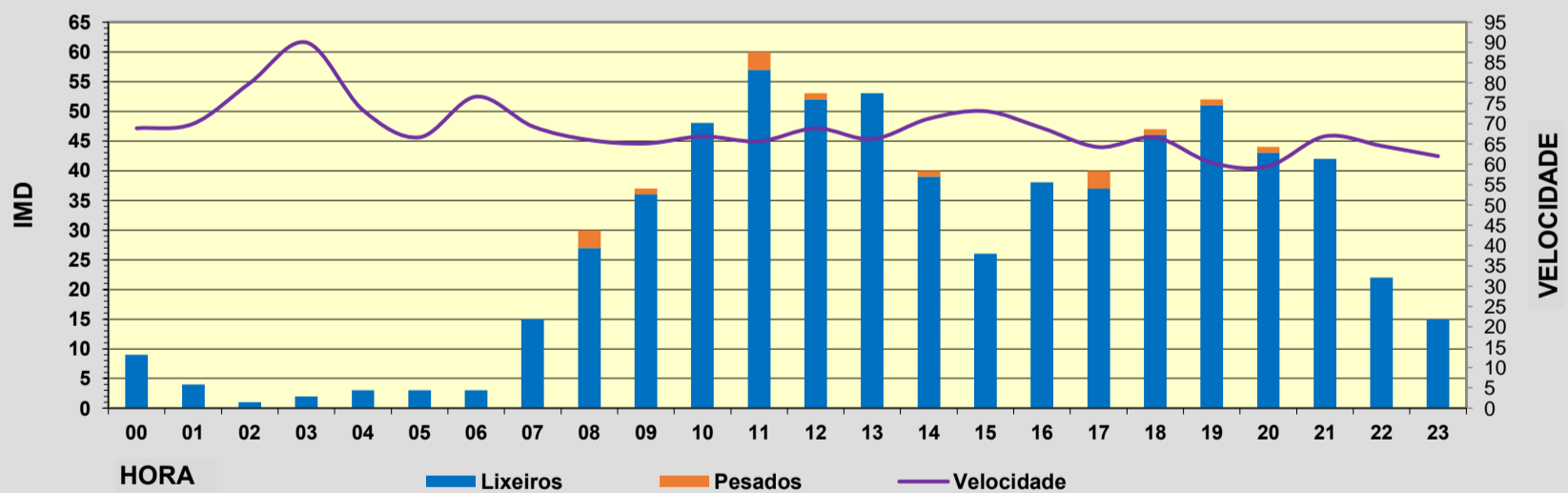
Observacións:

PLAN DE ESTACIÓNS DE AFORO EN ESTRADAS DA REDE DA DEPUTACIÓN PROVINCIAL DE PONTEVEDRA 2017

Estación:	EP6403	NEUMÁTICA	Estrada:	EP6403	Coord. UTM X:	4280097,00
Nome:	Cruces-Brocros		P.q.:	0+800	Coord. UTM Y:	-817335,00
Treito:	Cruces-Brocros		Día:	11/04/2017	Datum:	WGS84
Concello:	Vila de Cruces		Día semana:	Martes		
IMD:	687	Distribución:	51%-49%	% pesados:	2,2%	

Aforo por día

Hora	Lixeiros	Pesados	% pesados	Velocidade
00	9	0	0,0%	69
01	4	0	0,0%	70
02	1	0	0,0%	80
03	2	0	0,0%	90
04	3	0	0,0%	73
05	3	0	0,0%	67
06	3	0	0,0%	77
07	15	0	0,0%	69
08	27	3	10,0%	66
09	36	1	2,7%	65
10	48	0	0,0%	67
11	57	3	5,0%	66
12	52	1	1,9%	69
13	53	0	0,0%	66
14	39	1	2,5%	71
15	26	0	0,0%	73
16	38	0	0,0%	69
17	37	3	7,5%	64
18	46	1	2,1%	67
19	51	1	1,9%	60
20	43	1	2,3%	60
21	42	0	0,0%	67
22	22	0	0,0%	65
23	15	0	0,0%	62
TOTAL	672	15		
MEDIA HORARIA	28	1	2,2%	69



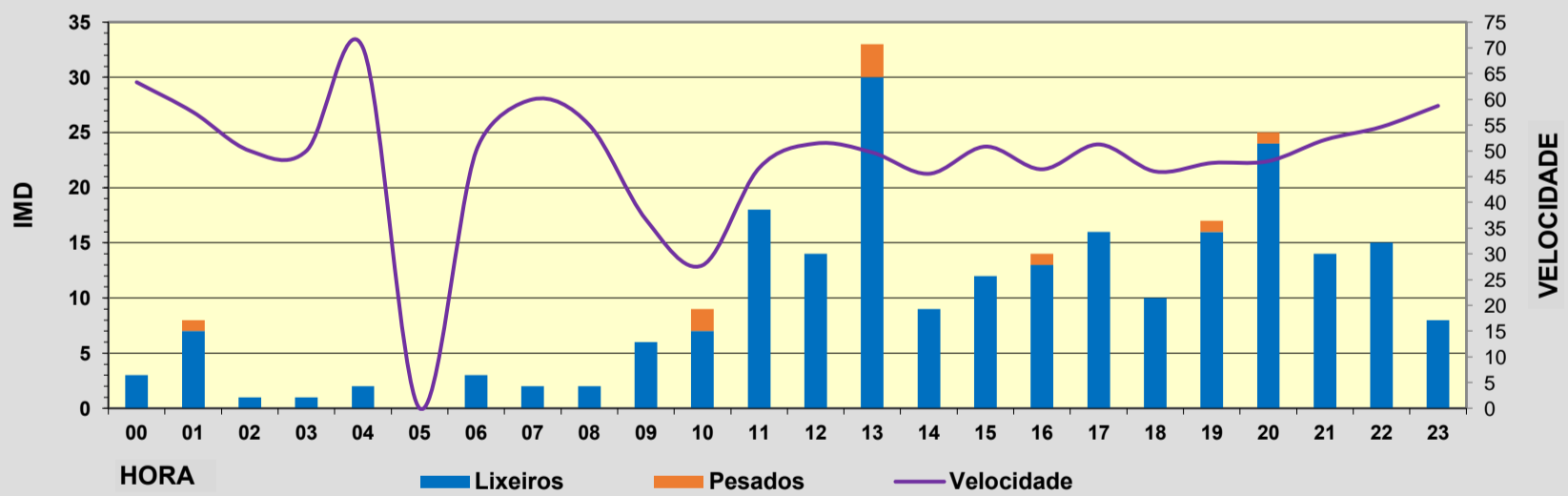
Observacións:

PLAN DE ESTACIÓNS DE AFORO EN ESTRADAS DA REDE DA DEPUTACIÓN PROVINCIAL DE PONTEVEDRA 2017

Estación:	EP6404	NEUMÁTICA	Estrada:	EP6404	Coord. UTM X:	4280908,00
Nome:	Ferreiros-Ollares		P.q.:	0+150	Coord. UTM Y:	-819006,00
Treito:	Ferreiros-Ollares		Día:	12/04/2017	Datum:	WGS84
Concello:	Vila de Cruces		Día semana:	Mércores		
IMD:	242	Distribución:	52%-48%	% pesados:	3,7%	

Aforo por día

Hora	Lixeiros	Pesados	% pesados	Velocidade
00	3	0	0,0%	63
01	7	1	12,5%	58
02	1	0	0,0%	50
03	1	0	0,0%	50
04	2	0	0,0%	70
05	0	0	0,0%	0
06	3	0	0,0%	50
07	2	0	0,0%	60
08	2	0	0,0%	55
09	6	0	0,0%	37
10	7	2	22,2%	28
11	18	0	0,0%	47
12	14	0	0,0%	51
13	30	3	9,1%	50
14	9	0	0,0%	46
15	12	0	0,0%	51
16	13	1	7,1%	46
17	16	0	0,0%	51
18	10	0	0,0%	46
19	16	1	5,9%	48
20	24	1	4,0%	48
21	14	0	0,0%	52
22	15	0	0,0%	55
23	8	0	0,0%	59
TOTAL	233	9		
MEDIA HORARIA	10	0	3,7%	49



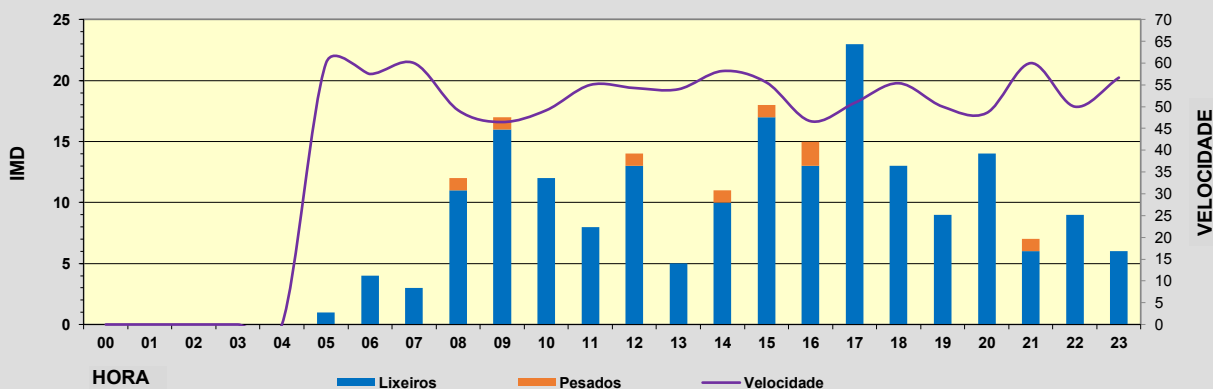

Observacións:

PLAN DE ESTACIONES DE AFORO EN ESTRADAS DA REDE DA DEPUTACIÓN PROVINCIAL DE PONTEVEDRA 2017

Estación:	EP6405	NEUMÁTICA	Estrada:	EP6405	Coord. UTM X:	4284109,00
Nome:	Larazo-Duxame		P.q.:	4+600	Coord. UTM Y:	-8172,00
Treito:	Larazo-Duxame		Día:	11/04/2017	Datum:	WGS84
Concello:	Vila de Cruces		Día semana:	Martes		
IMD:	201	Distribución:	50%-50%	% pesados:	3,98%	

Aforo por día

Hora	Lixeiros	Pesados	% pesados	Velocidade
00	0	0	0,0%	0
01	0	0	0,0%	0
02	0	0	0,0%	0
03	0	0	0,0%	0
04	0	0	0,0%	0
05	1	0	0,0%	60
06	4	0	0,0%	58
07	3	0	0,0%	60
08	11	1	8,3%	49
09	16	1	5,9%	46
10	12	0	0,0%	49
11	8	0	0,0%	55
12	13	1	7,1%	54
13	5	0	0,0%	54
14	10	1	9,1%	58
15	17	1	5,6%	56
16	13	2	13,3%	47
17	23	0	0,0%	51
18	13	0	0,0%	55
19	9	0	0,0%	50
20	14	0	0,0%	49
21	6	1	14,3%	60
22	9	0	0,0%	50
23	6	0	0,0%	57
TOTAL	193	8		
MEDIA HORARIA	8	0	4,0%	42



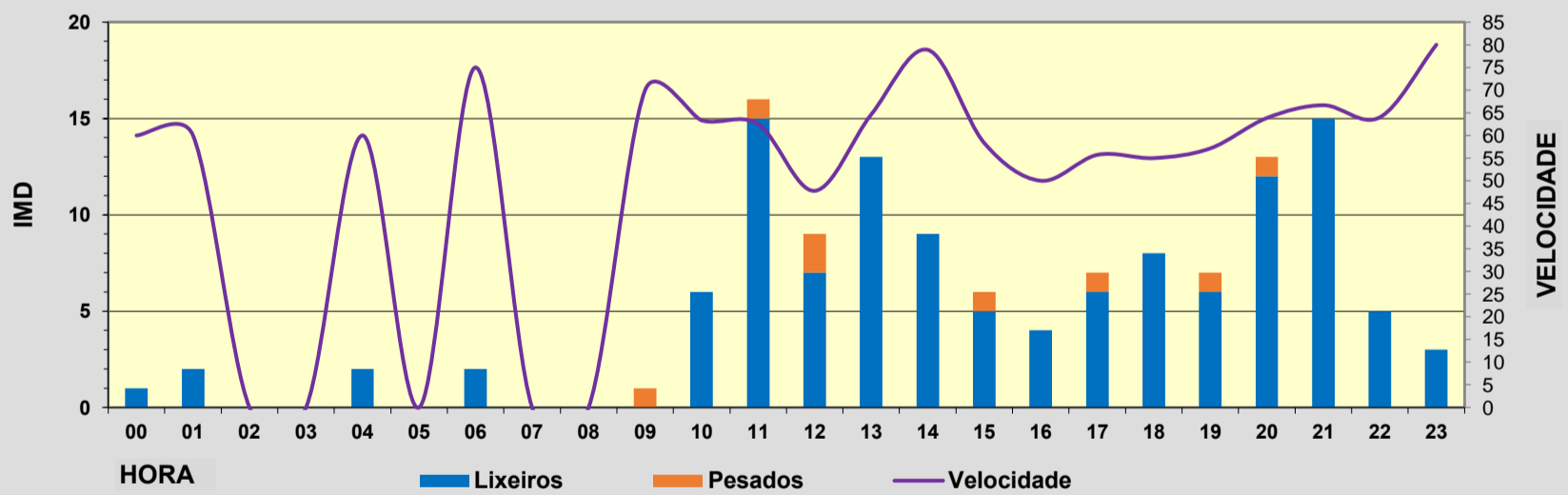
Observacións:

PLAN DE ESTACIÓNS DE AFORO EN ESTRADAS DA REDE DA DEPUTACIÓN PROVINCIAL DE PONTEVEDRA 2017

Estación:	EP6406	NEUMÁTICA	Estrada:	EP6406	Coord. UTM X:	4281091,00
Nome:	Carbia-Salgueiros		P.q.:	1+300	Coord. UTM Y:	-825384,00
Treito:	Carbia-Salgueiros		Día:	12/04/2017	Datum:	WGS84
Concello:	Vila de Cruces		Día semana:	Mércores		
IMD:	129	Distribución:	50%-50%	% pesados:	6,2%	

Aforo por día

Hora	Lixeiros	Pesados	% pesados	Velocidade
00	1	0	0,0%	60
01	2	0	0,0%	60
02	0	0	0,0%	0
03	0	0	0,0%	0
04	2	0	0,0%	60
05	0	0	0,0%	0
06	2	0	0,0%	75
07	0	0	0,0%	0
08	0	0	0,0%	0
09	0	1	100,0%	70
10	6	0	0,0%	63
11	15	1	6,3%	63
12	7	2	22,2%	48
13	13	0	0,0%	65
14	9	0	0,0%	79
15	5	1	16,7%	58
16	4	0	0,0%	50
17	6	1	14,3%	56
18	8	0	0,0%	55
19	6	1	14,3%	57
20	12	1	7,7%	64
21	15	0	0,0%	67
22	5	0	0,0%	64
23	3	0	0,0%	80
TOTAL	121	8		
MEDIA HORARIA	5	0	6,2%	50



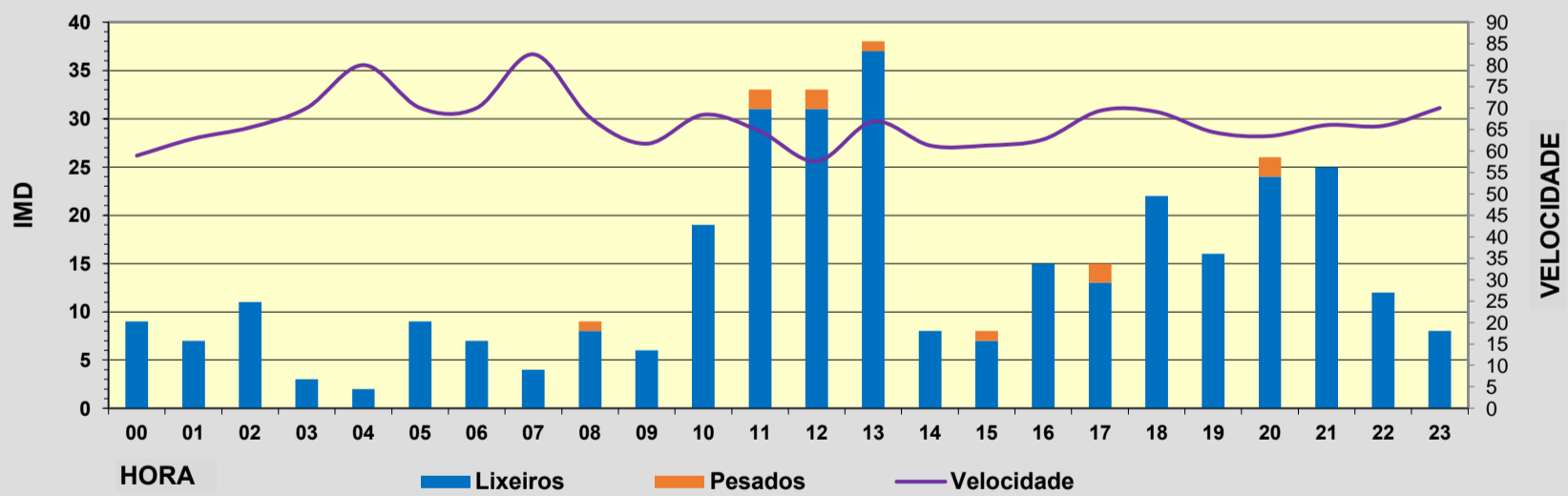
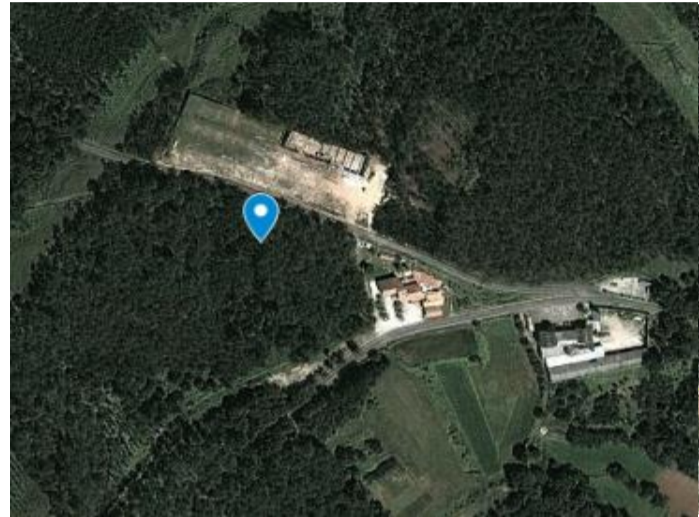
Observacións:

PLAN DE ESTACIÓNS DE AFORO EN ESTRADAS DA REDE DA DEPUTACIÓN PROVINCIAL DE PONTEVEDRA 2017

Estación:	EP6407	NEUMÁTICA	Estrada:	EP6407	Coord. UTM X:	4279477,00
Nome:	Caseda-Brandariz		P.q.:	0+200	Coord. UTM Y:	-828675,00
Treito:	Caseda-Brandariz		Día:	12/04/2017	Datum:	WGS84
Concello:	Vila de Cruces		Día semana:	Mércores		
IMD:	345	Distribución:	52%-48%	% pesados:	3,2%	

Aforo por día

Hora	Lixeiros	Pesados	% pesados	Velocidade
00	9	0	0,0%	59
01	7	0	0,0%	63
02	11	0	0,0%	65
03	3	0	0,0%	70
04	2	0	0,0%	80
05	9	0	0,0%	70
06	7	0	0,0%	70
07	4	0	0,0%	83
08	8	1	11,1%	68
09	6	0	0,0%	62
10	19	0	0,0%	68
11	31	2	6,1%	65
12	31	2	6,1%	58
13	37	1	2,6%	67
14	8	0	0,0%	61
15	7	1	12,5%	61
16	15	0	0,0%	63
17	13	2	13,3%	69
18	22	0	0,0%	69
19	16	0	0,0%	64
20	24	2	7,7%	63
21	25	0	0,0%	66
22	12	0	0,0%	66
23	8	0	0,0%	70
TOTAL	334	11		
MEDIA HORARIA	14	0	3,2%	67



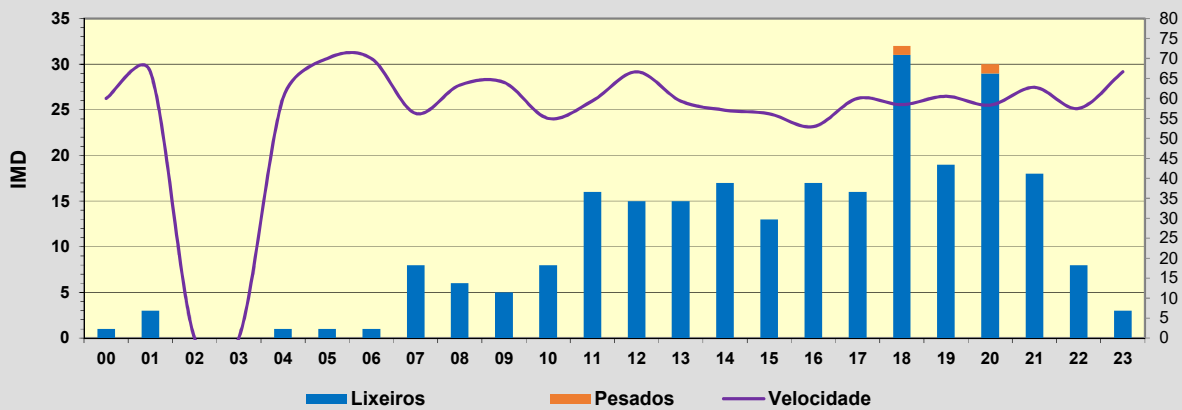
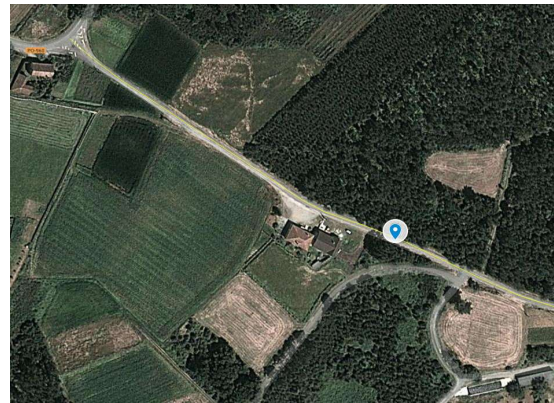
Observacións:

PLAN DE ESTACIONS DE AFORO EN ESTRADAS DA REDE DA DEPUTACIÓN PROVINCIAL DE PONTEVEDRA 2017

Estación:	EP-6408	NEUMÁTICA	Estrada:	EP-6408	Coord. UTM X:	427809,00
Nome:	Merza-Bascuas		P.q.:	4+900	Coord. UTM Y:	-830665,00
Treito:	Merza-Bascuas		Día:	12/04/2017	Datum:	WGS84
Concello:	Vila de Cruces		Día semana:	Mércores		
IMD:	253	Reparto:	51%-49%	% Pesados:	0,8%	

Aforo Día

Hora	Lixeiros	Pesados	%Pesados	Velocidade
00	1	0	0,0%	60
01	3	0	0,0%	67
02	0	0	0,0%	0
03	0	0	0,0%	0
04	1	0	0,0%	60
05	1	0	0,0%	70
06	1	0	0,0%	70
07	8	0	0,0%	56
08	6	0	0,0%	63
09	5	0	0,0%	64
10	8	0	0,0%	55
11	16	0	0,0%	59
12	15	0	0,0%	67
13	15	0	0,0%	59
14	17	0	0,0%	57
15	13	0	0,0%	56
16	17	0	0,0%	53
17	16	0	0,0%	60
18	31	1	3,1%	58
19	19	0	0,0%	61
20	29	1	3,3%	58
21	18	0	0,0%	63
22	8	0	0,0%	58
23	3	0	0,0%	67
TOTAL	251	2		
MEDIA	10	0	0,8%	56



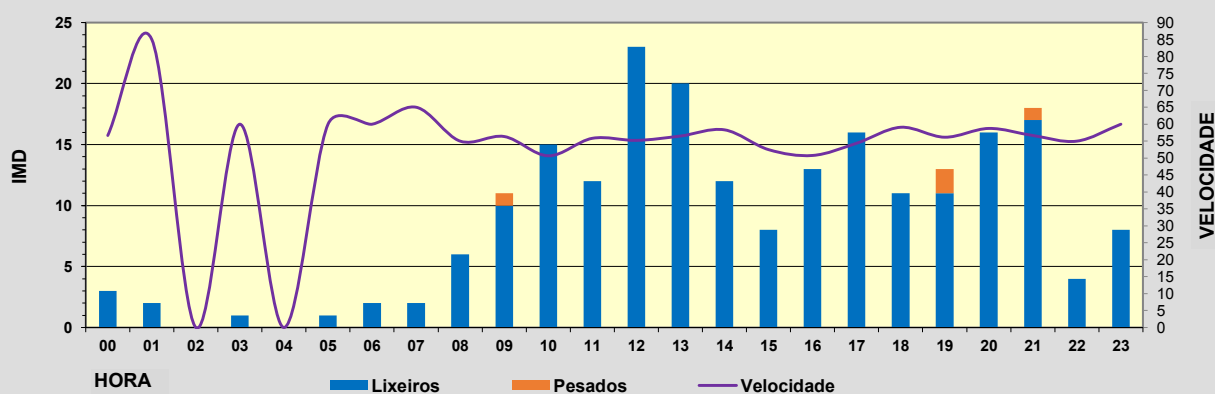

Observacións:

PLAN DE ESTACIONES DE AFORO EN ESTRADAS DA REDE DA DEPUTACIÓN PROVINCIAL DE PONTEVEDRA 2017

Estación:	EP6409	NEUMÁTICA	Estrada:	EP6409	Coord. UTM X:	4280821,00
Nome:	Piloño-Penagarfas		P.q.:	1+400	Coord. UTM Y:	-826459,00
Treito:	Piloño-Penagarfas		Día:	12/04/2017	Datum:	WGS84
Concello:	Vila de Cruces		Día semana:	Mércores		
IMD:	217	Distribución:	47%-53%	% pesados:	1,8%	

Aforo por día

Hora	Lixeiros	Pesados	% pesados	Velocidade
00	3	0	0,0%	57
01	2	0	0,0%	85
02	0	0	0,0%	0
03	1	0	0,0%	60
04	0	0	0,0%	0
05	1	0	0,0%	60
06	2	0	0,0%	60
07	2	0	0,0%	65
08	6	0	0,0%	55
09	10	1	9,1%	56
10	15	0	0,0%	51
11	12	0	0,0%	56
12	23	0	0,0%	55
13	20	0	0,0%	57
14	12	0	0,0%	58
15	8	0	0,0%	53
16	13	0	0,0%	51
17	16	0	0,0%	54
18	11	0	0,0%	59
19	11	2	15,4%	56
20	16	0	0,0%	59
21	17	1	5,6%	57
22	4	0	0,0%	55
23	8	0	0,0%	60
TOTAL	213	4		
MEDIA HORARIA	9	0	1,8%	53



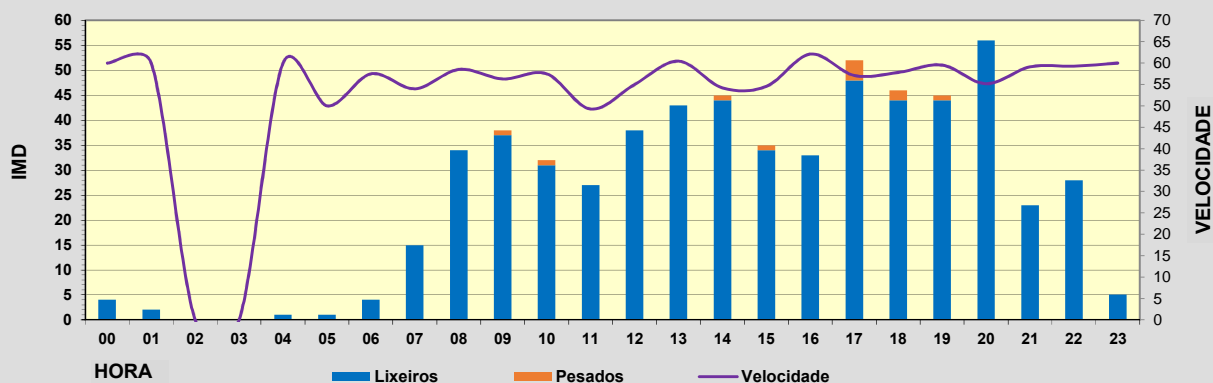


Observacións:

PLAN DE ESTACIÓNS DE AFORO EN ESTRADAS DA REDE DA DEPUTACIÓN PROVINCIAL DE PONTEVEDRA 2017

Estación:	EP6410	NEUMÁTICA	Estrada:	EP6410	Coord. UTM X:	4276321,00
Nome:	Bodaño-Merza		P.q.:	6+300	Coord. UTM Y:	-825648,00
Treito:	Bodaño-Merza		Día:	17/04/2017	Datum:	WGS84
Concello:	Vila de Cruces		Día semana:	Luns		
IMD:	607	Distribución:	52%-48%	% pesados:	1,81%	

Aforo por día

Hora	Lixeiros	Pesados	% pesados	Velocidade
00	4	0	0,0%	60
01	2	0	0,0%	60
02	0	0	0,0%	0
03	0	0	0,0%	0
04	1	0	0,0%	60
05	1	0	0,0%	50
06	4	0	0,0%	58
07	15	0	0,0%	54
08	34	0	0,0%	59
09	37	1	2,6%	56
10	31	1	3,1%	58
11	27	0	0,0%	49
12	38	0	0,0%	55
13	43	0	0,0%	60
14	44	1	2,2%	54
15	34	1	2,9%	55
16	33	0	0,0%	62
17	48	4	7,7%	57
18	44	2	4,3%	58
19	44	1	2,2%	60
20	56	0	0,0%	55
21	23	0	0,0%	59
22	28	0	0,0%	59
23	5	0	0,0%	60
TOTAL	596	11		
MEDIA HORARIA	25	0	1,8%	52



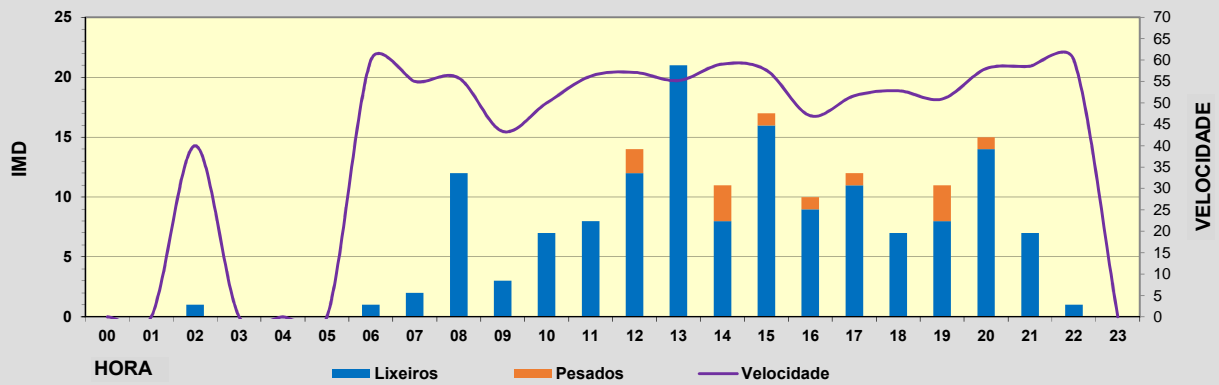
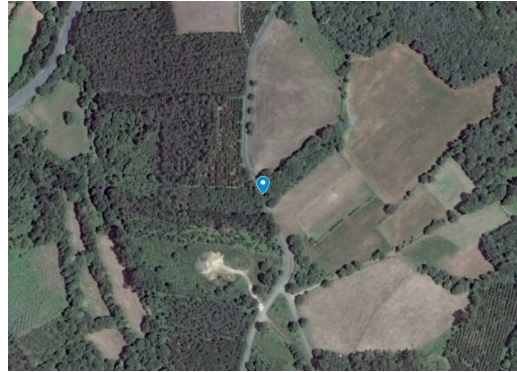
Observacións:

PLAN DE ESTACIÓNS DE AFORO EN ESTRADAS DA REDE DA DEPUTACIÓN PROVINCIAL DE PONTEVEDRA 2017

Estación:	EP6411	NEUMÁTICA	Estrada:	EP6411	Coord. UTM X:	4277359,00
Nome:	Estrada antiga Oirós		P.q.:	0+700	Coord. UTM Y:	-818008,00
Treito:	Estrada antiga Oirós		Día:	17/04/2017	Datum:	WGS84
Concello:	Vila de Cruces		Día semana:	Luns		
IMD:	160	Distribución:	51%-49%	% pesados:	7,50%	

Aforo por día

Hora	Lixeiros	Pesados	% pesados	Velocidade
00	0	0	0,0%	0
01	0	0	0,0%	0
02	1	0	0,0%	40
03	0	0	0,0%	0
04	0	0	0,0%	0
05	0	0	0,0%	0
06	1	0	0,0%	60
07	2	0	0,0%	55
08	12	0	0,0%	56
09	3	0	0,0%	43
10	7	0	0,0%	50
11	8	0	0,0%	56
12	12	2	14,3%	57
13	21	0	0,0%	55
14	8	3	27,3%	59
15	16	1	5,9%	58
16	9	1	10,0%	47
17	11	1	8,3%	52
18	7	0	0,0%	53
19	8	3	27,3%	51
20	14	1	6,7%	58
21	7	0	0,0%	59
22	1	0	0,0%	60
23	0	0	0,0%	0
TOTAL	148	12		
MEDIA HORARIA	6	1	7,5%	40



Observacións:

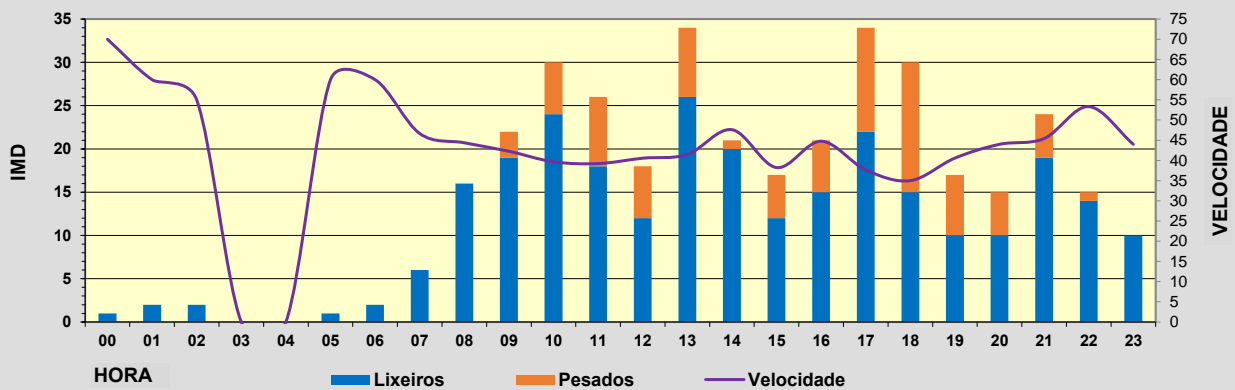


PLAN DE ESTACIÓNS DE AFORO EN ESTRADAS DA REDE DA DEPUTACIÓN PROVINCIAL DE PONTEVEDRA 2017

Estación:	EP6501	NEUMÁTICA	Estrada:	EP6501	Coord. UTM X:	4268793,00
Nome:	Graba - Escuadro		P.q.:	1+950	Coord. UTM Y:	-829936,00
Treito:	Graba - Escuadro		Día:	24/04/2017	Datum:	WGS84
Concello:	Silleda		Día semana:	Luns		
IMD:	364	Distribución:	50%-50%	% pesados:	24,2%	

Aforo por día

Hora	Lixeiros	Pesados	% pesados	Velocidade
00	1	0	0,0%	70
01	2	0	0,0%	60
02	2	0	0,0%	55
03	0	0	0,0%	0
04	0	0	0,0%	0
05	1	0	0,0%	60
06	2	0	0,0%	60
07	6	0	0,0%	47
08	16	0	0,0%	44
09	19	3	13,6%	42
10	24	6	20,0%	40
11	18	8	30,8%	39
12	12	6	33,3%	41
13	26	8	23,5%	41
14	20	1	4,8%	48
15	12	5	29,4%	38
16	15	6	28,6%	45
17	22	12	35,3%	38
18	15	15	50,0%	35
19	10	7	41,2%	41
20	10	5	33,3%	44
21	19	5	20,8%	45
22	14	1	6,7%	53
23	10	0	0,0%	44
TOTAL	276	88		
MEDIA HORARIA	12	4	24,2%	43



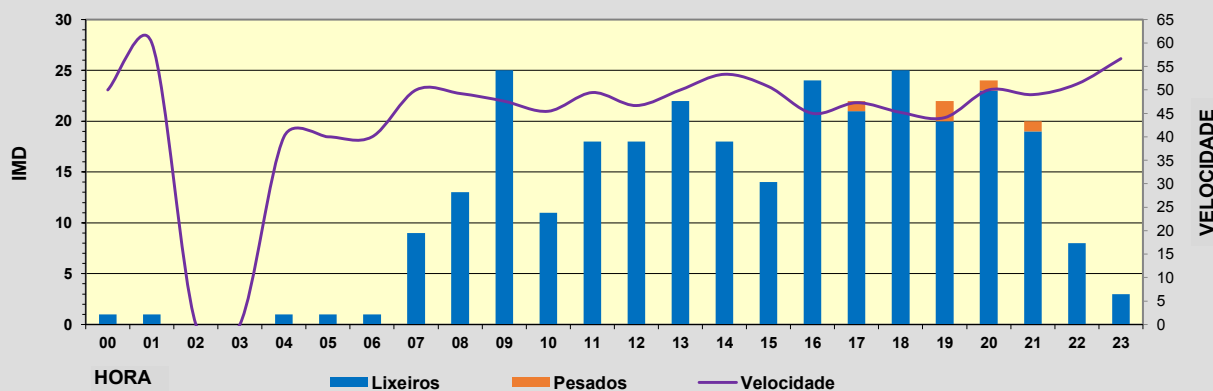

Observacións:

PLAN DE ESTACIONES DE AFORO EN ESTRADAS DA REDE DA DEPUTACIÓN PROVINCIAL DE PONTEVEDRA 2017

Estación:	EP6502	NEUMÁTICA	Estrada:	EP6502	Coord. UTM X:	4274983,00
Nome:	Silleda - Castro - Merza		P.q.:	3+800	Coord. UTM Y:	-825698,00
Treito:	Silleda - Castro - Merza		Día:	18/04/2017	Datum:	WGS84
Concello:	Silleda		Día semana:	Martes		
IMD:	301	Distribución:	50%-50%	% pesados:	1,7%	

Aforo por día

Hora	Lixeiros	Pesados	% pesados	Velocidade
00	1	0	0,0%	50
01	1	0	0,0%	60
02	0	0	0,0%	0
03	0	0	0,0%	0
04	1	0	0,0%	40
05	1	0	0,0%	40
06	1	0	0,0%	40
07	9	0	0,0%	50
08	13	0	0,0%	49
09	25	0	0,0%	48
10	11	0	0,0%	45
11	18	0	0,0%	49
12	18	0	0,0%	47
13	22	0	0,0%	50
14	18	0	0,0%	53
15	14	0	0,0%	51
16	24	0	0,0%	45
17	21	1	4,5%	47
18	25	0	0,0%	45
19	20	2	9,1%	44
20	23	1	4,2%	50
21	19	1	5,0%	49
22	8	0	0,0%	51
23	3	0	0,0%	57
TOTAL	296	5		
MEDIA HORARIA	12	0	1,7%	44



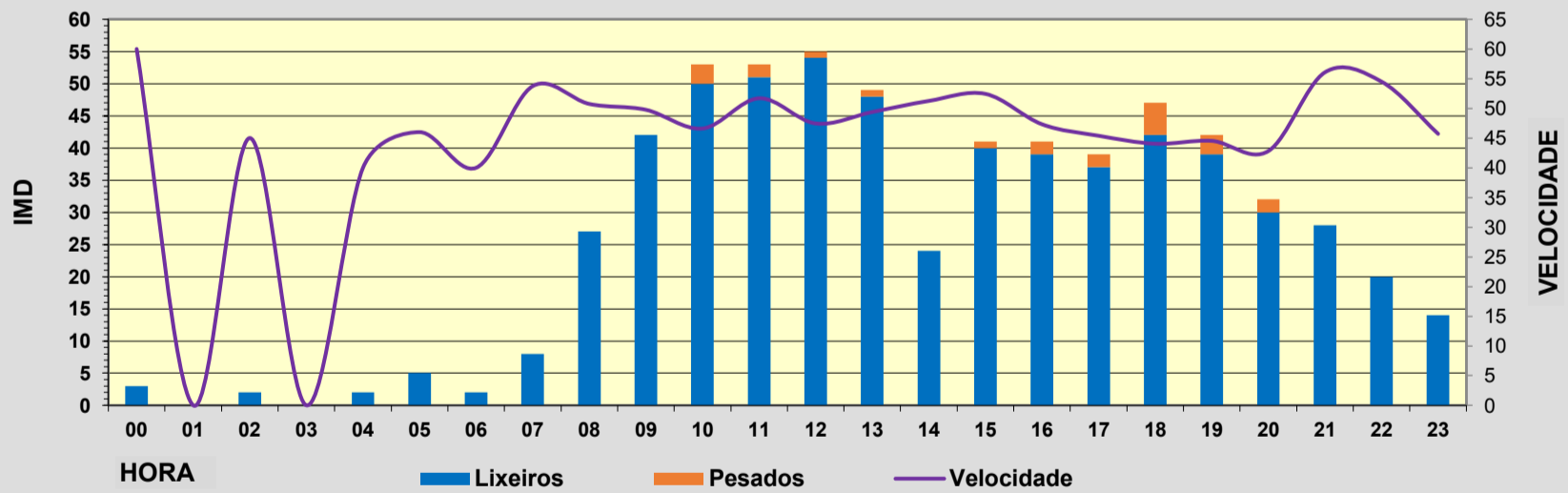
Observacións:

PLAN DE ESTACIÓNS DE AFORO EN ESTRADAS DA REDE DA DEPUTACIÓN PROVINCIAL DE PONTEVEDRA 2017

Estación:	EP6503	NEUMÁTICA	Estrada:	EP6503	Coord. UTM X:	426888,00
Nome:	Silleda-Siador-Refoxos		P.q.:	0+200	Coord. UTM Y:	-825368,00
Treito:	Silleda-Siador-Refoxos		Día:	21/04/2017	Datum:	WGS84
Concello:	Silleda		Día semana:	Venres		
IMD:	629	Distribución:	50%-50%	% pesados:	3,5%	

Aforo por día

Hora	Lixeiros	Pesados	% pesados	Velocidade
00	3	0	0,0%	60
01	0	0	0,0%	0
02	2	0	0,0%	45
03	0	0	0,0%	0
04	2	0	0,0%	40
05	5	0	0,0%	46
06	2	0	0,0%	40
07	8	0	0,0%	54
08	27	0	0,0%	51
09	42	0	0,0%	50
10	50	3	5,7%	47
11	51	2	3,8%	52
12	54	1	1,8%	47
13	48	1	2,0%	49
14	24	0	0,0%	51
15	40	1	2,4%	52
16	39	2	4,9%	47
17	37	2	5,1%	45
18	42	5	10,6%	44
19	39	3	7,1%	45
20	30	2	6,3%	43
21	28	0	0,0%	56
22	20	0	0,0%	55
23	14	0	0,0%	46
TOTAL	607	22		
MEDIA HORARIA	25	1	3,5%	44



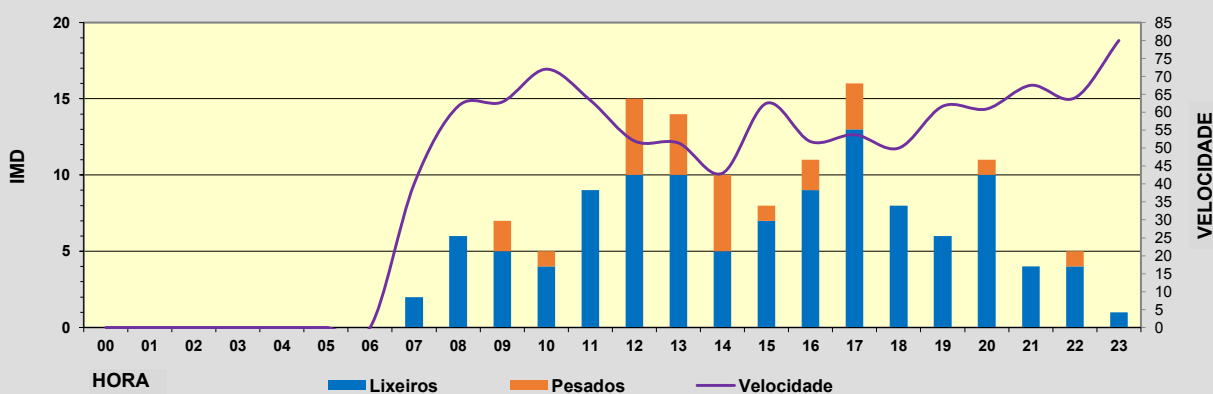
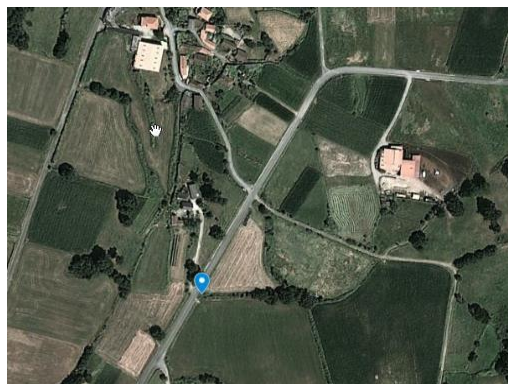
Observacións:

PLAN DE ESTACIONES DE AFORO EN ESTRADAS DA REDE DA DEPUTACIÓN PROVINCIAL DE PONTEVEDRA 2017

Estación:	EP6504	NEUMÁTICA	Estrada:	EP6504	Coord. UTM X:	4274707,00
Nome:	Negreiros - Carboeiro		P.q.:	4+900	Coord. UTM Y:	-826525,00
Treito:	Negreiros - Carboeiro		Día:	18/04/2017	Datum:	WGS84
Concello:	Silleda		Día semana:	Martes		
IMD:	138	Distribución:	48%-52%	% pesados:	18,1%	

Aforo por día

Hora	Lixeiros	Pesados	% pesados	Velocidade
00	0	0	0,0%	0
01	0	0	0,0%	0
02	0	0	0,0%	0
03	0	0	0,0%	0
04	0	0	0,0%	0
05	0	0	0,0%	0
06	0	0	0,0%	0
07	2	0	0,0%	40
08	6	0	0,0%	62
09	5	2	28,6%	63
10	4	1	20,0%	72
11	9	0	0,0%	63
12	10	5	33,3%	52
13	10	4	28,6%	51
14	5	5	50,0%	43
15	7	1	12,5%	63
16	9	2	18,2%	52
17	13	3	18,8%	54
18	8	0	0,0%	50
19	6	0	0,0%	62
20	10	1	9,1%	61
21	4	0	0,0%	68
22	4	1	20,0%	64
23	1	0	0,0%	80
TOTAL	113	25		
MEDIA HORARIA	5	1	18,1%	42



Observacións:

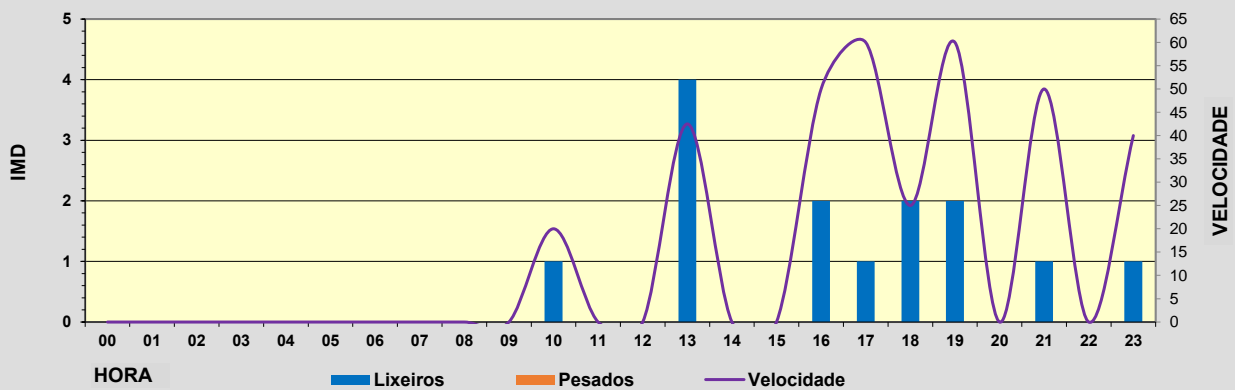
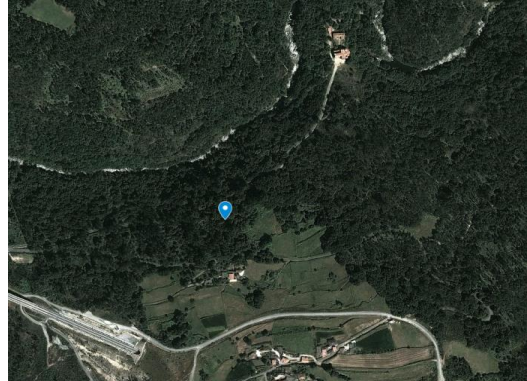


PLAN DE ESTACIÓNS DE AFORO EN ESTRADAS DA REDE DA DEPUTACIÓN PROVINCIAL DE PONTEVEDRA 2017

Estación:	EP6505	NEUMÁTICA	Estrada:	EP6505	Coord. UTM X:	4275217,00
Nome:	Acceso Mosterio de Carboeiro		P.q.:	0+800	Coord. UTM Y:	-82495,00
Treito:	Acceso Mosterio de Carboeiro		Día:	18/04/2017	Datum:	WGS84
Concello:	Silleda		Día semana:	Martes		
IMD:	14	Distribución:	50%-50%	% pesados:	0,0%	

Aforo por día

Hora	Lixeiros	Pesados	% pesados	Velocidade
00	0	0	0,0%	0
01	0	0	0,0%	0
02	0	0	0,0%	0
03	0	0	0,0%	0
04	0	0	0,0%	0
05	0	0	0,0%	0
06	0	0	0,0%	0
07	0	0	0,0%	0
08	0	0	0,0%	0
09	0	0	0,0%	0
10	1	0	0,0%	20
11	0	0	0,0%	0
12	0	0	0,0%	0
13	4	0	0,0%	43
14	0	0	0,0%	0
15	0	0	0,0%	0
16	2	0	0,0%	50
17	1	0	0,0%	60
18	2	0	0,0%	25
19	2	0	0,0%	60
20	0	0	0,0%	0
21	1	0	0,0%	50
22	0	0	0,0%	0
23	1	0	0,0%	40
TOTAL	14	0		
MEDIA HORARIA	1	0	0,0%	14



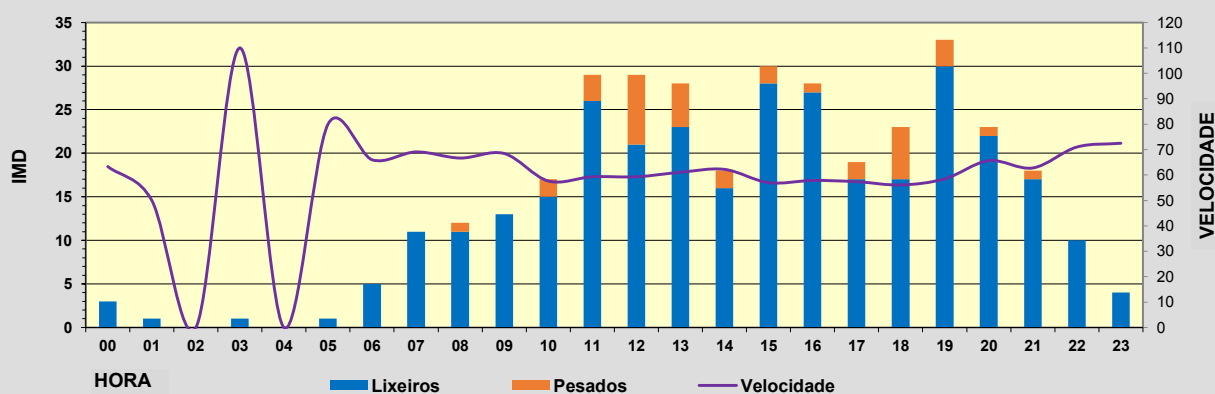
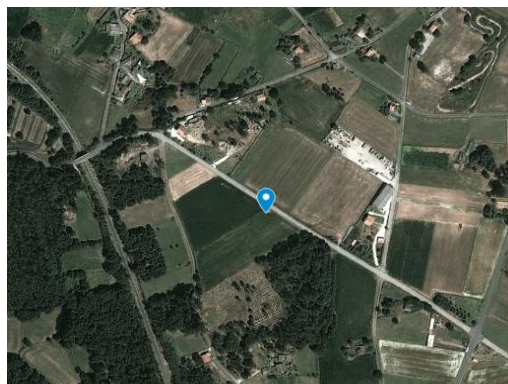
Observacións:

PLAN DE ESTACIONES DE AFORO EN ESTRADAS DA REDE DA DEPUTACIÓN PROVINCIAL DE PONTEVEDRA 2017

Estación:	EP6506	NEUMÁTICA	Estrada:	EP6506	Coord. UTM X:	4274127,00
Nome:	Breixa - Manduas		P.q.:	1+900	Coord. UTM Y:	-827463,00
Treito:	Breixa - Manduas		Día:	18/04/2017	Datum:	WGS84
Concello:	Silleda		Día semana:	Martes		
IMD:	356	Distribución:	45%-55%	% pesados:	10,4%	

Aforo por día

Hora	Lixeiros	Pesados	% pesados	Velocidade
00	3	0	0,0%	63
01	1	0	0,0%	50
02	0	0	0,0%	0
03	1	0	0,0%	110
04	0	0	0,0%	0
05	1	0	0,0%	80
06	5	0	0,0%	66
07	11	0	0,0%	69
08	11	1	8,3%	67
09	13	0	0,0%	68
10	15	2	11,8%	58
11	26	3	10,3%	59
12	21	8	27,6%	59
13	23	5	17,9%	61
14	16	2	11,1%	62
15	28	2	6,7%	57
16	27	1	3,6%	58
17	17	2	10,5%	57
18	17	6	26,1%	56
19	30	3	9,1%	58
20	22	1	4,3%	66
21	17	1	5,6%	63
22	10	0	0,0%	71
23	4	0	0,0%	73
TOTAL	319	37		
MEDIA HORARIA	13	2	10,4%	60



Observacións:

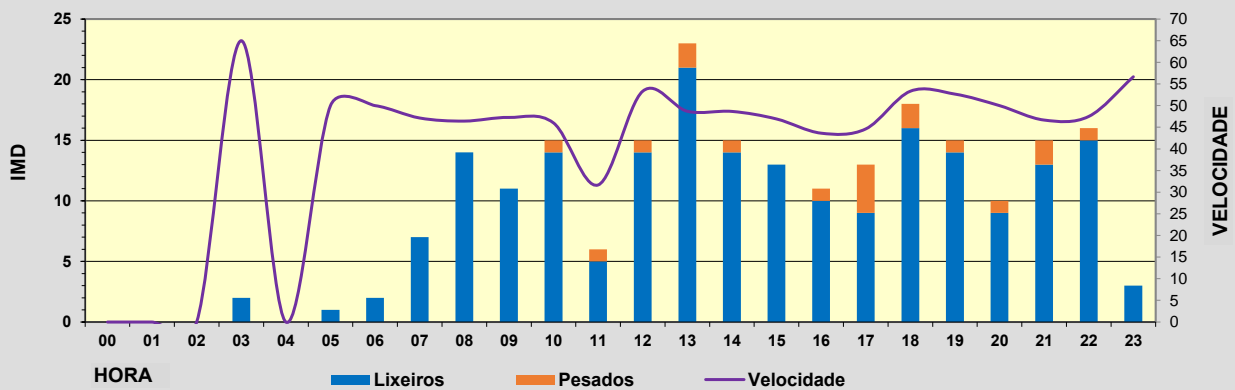


PLAN DE ESTACIÓNS DE AFORO EN ESTRADAS DA REDE DA DEPUTACIÓN PROVINCIAL DE PONTEVEDRA 2017

Estación:	EP6508	NEUMÁTICA	Estrada:	EP6508	Coord. UTM X:	426894,00
Nome:	A Somoza - Escuadro		P.q.:	2+000	Coord. UTM Y:	-830365,00
Treito:	A Somoza - Escuadro		Día:	24/04/2017	Datum:	WGS84
Concello:	Silleda		Día semana:	Luns		
IMD:	225	Distribución:	52%-48%	% pesados:	8,0%	

Aforo por día

Hora	Lixeiros	Pesados	% pesados	Velocidade
00	0	0	0,0%	0
01	0	0	0,0%	0
02	0	0	0,0%	0
03	2	0	0,0%	65
04	0	0	0,0%	0
05	1	0	0,0%	50
06	2	0	0,0%	50
07	7	0	0,0%	47
08	14	0	0,0%	46
09	11	0	0,0%	47
10	14	1	6,7%	46
11	5	1	16,7%	32
12	14	1	6,7%	53
13	21	2	8,7%	49
14	14	1	6,7%	49
15	13	0	0,0%	47
16	10	1	9,1%	44
17	9	4	30,8%	45
18	16	2	11,1%	53
19	14	1	6,7%	53
20	9	1	10,0%	50
21	13	2	13,3%	47
22	15	1	6,3%	48
23	3	0	0,0%	57
TOTAL	207	18		
MEDIA HORARIA	9	1	8,0%	41



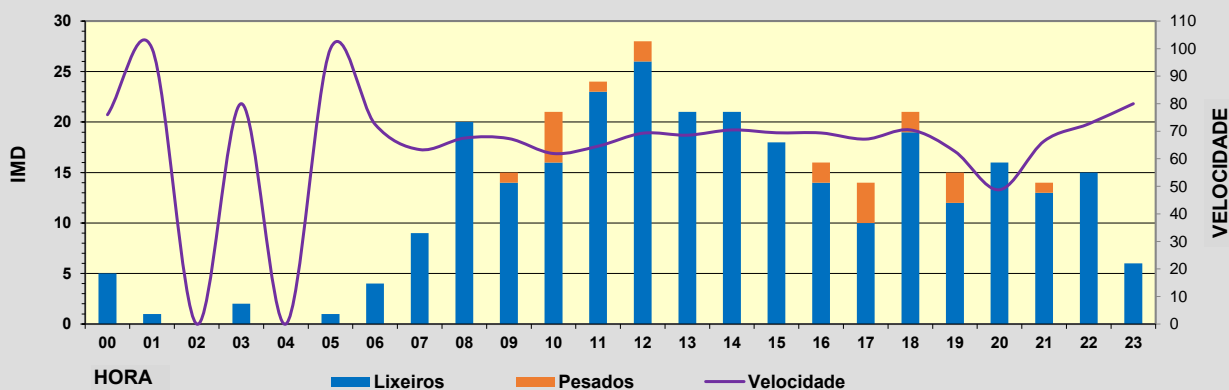
Observacións:

PLAN DE ESTACIÓNS DE AFORO EN ESTRADAS DA REDE DA DEPUTACIÓN PROVINCIAL DE PONTEVEDRA 2017

Estación:	EP6509	NEUMÁTICA	Estrada:	EP6509	Coord. UTM X:	4269623,00
Nome:	Escuadro - Silleda		P.q.:	2+760	Coord. UTM Y:	-827184,00
Treito:	Escuadro - Silleda		Día:	24/04/2017	Datum:	WGS84
Concello:	Silleda		Día semana:	Luns		
IMD:	307	Distribución:	51%-49%	% pesados:	6,8%	

Aforo por día

Hora	Lixeiros	Pesados	% pesados	Velocidade
00	5	0	0,0%	76
01	1	0	0,0%	100
02	0	0	0,0%	0
03	2	0	0,0%	80
04	0	0	0,0%	0
05	1	0	0,0%	100
06	4	0	0,0%	73
07	9	0	0,0%	63
08	20	0	0,0%	68
09	14	1	6,7%	67
10	16	5	23,8%	62
11	23	1	4,2%	65
12	26	2	7,1%	69
13	21	0	0,0%	69
14	21	0	0,0%	70
15	18	0	0,0%	69
16	14	2	12,5%	69
17	10	4	28,6%	67
18	19	2	9,5%	70
19	12	3	20,0%	63
20	16	0	0,0%	49
21	13	1	7,1%	66
22	15	0	0,0%	73
23	6	0	0,0%	80
TOTAL	286	21		
MEDIA HORARIA	12	1	6,8%	65



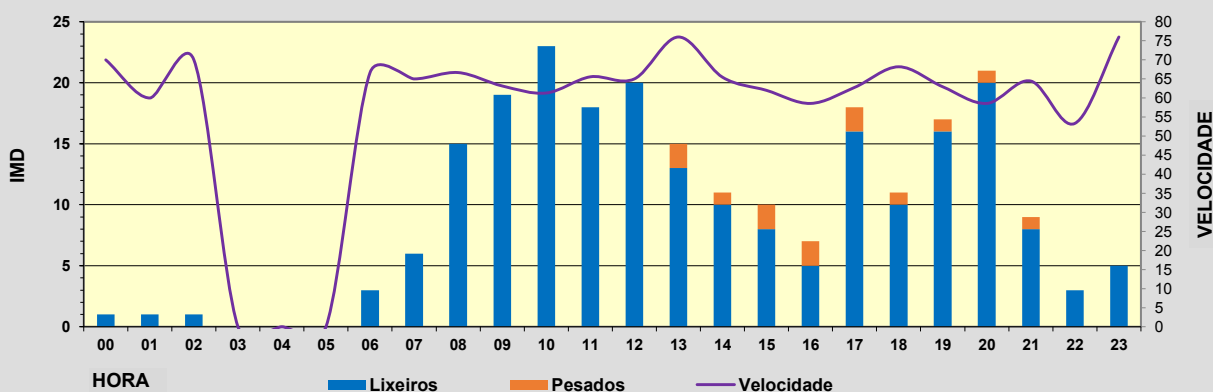
Observacións:

PLAN DE ESTACIONES DE AFORO EN ESTRADAS DA REDE DA DEPUTACIÓN PROVINCIAL DE PONTEVEDRA 2017

Estación:	EP6510	NEUMÁTICA	Estrada:	EP6510	Coord. UTM X:	4272973,00
Nome:	Lamela- Moalde - Senra		P.q.:	0+950	Coord. UTM Y:	-832956,00
Treito:	Lamela- Moalde - Senra		Día:	20/04/2017	Datum:	WGS84
Concello:	Silleda		Día semana:	Xoves		
IMD:	234	Distribución:	50%-50%	% pesados:	5,6%	

Aforo por día

Hora	Lixeiros	Pesados	% pesados	Velocidade
00	1	0	0,0%	70
01	1	0	0,0%	60
02	1	0	0,0%	70
03	0	0	0,0%	0
04	0	0	0,0%	0
05	0	0	0,0%	0
06	3	0	0,0%	67
07	6	0	0,0%	65
08	15	0	0,0%	67
09	19	0	0,0%	63
10	23	0	0,0%	61
11	18	0	0,0%	66
12	20	0	0,0%	65
13	13	2	13,3%	76
14	10	1	9,1%	65
15	8	2	20,0%	62
16	5	2	28,6%	59
17	16	2	11,1%	63
18	10	1	9,1%	68
19	16	1	5,9%	63
20	20	1	4,8%	59
21	8	1	11,1%	64
22	3	0	0,0%	53
23	5	0	0,0%	76
TOTAL	221	13		
MEDIA HORARIA	9	1	5,6%	57



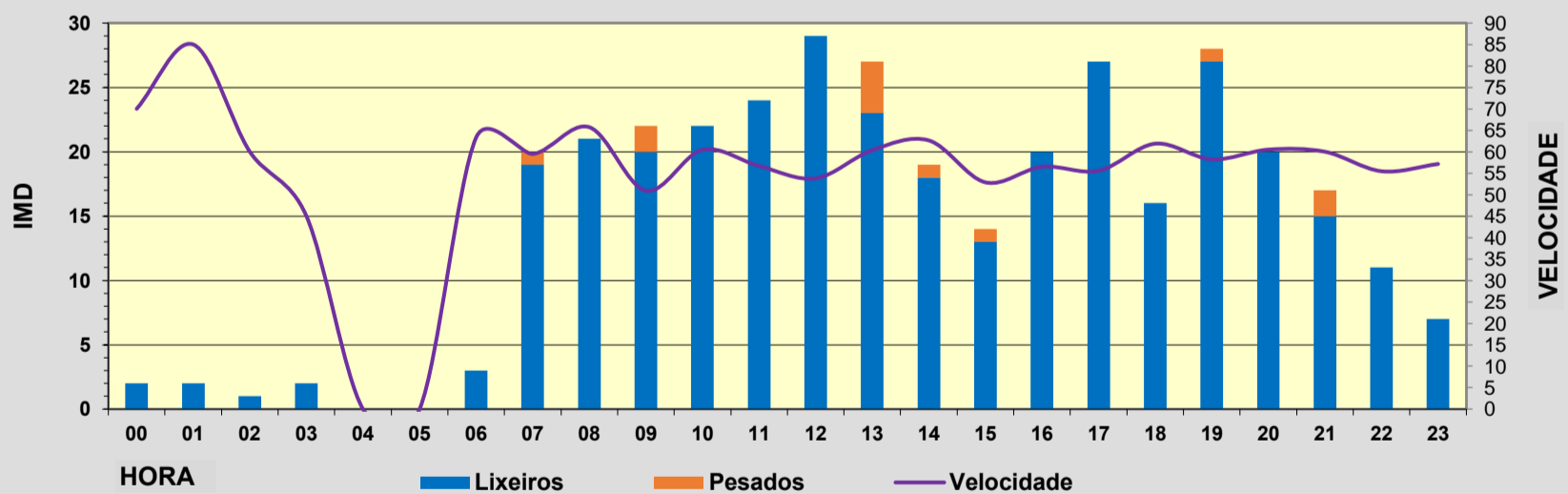

Observacións:

PLAN DE ESTACIÓNS DE AFORO EN ESTRADAS DA REDE DA DEPUTACIÓN PROVINCIAL DE PONTEVEDRA 2017

Estación:	EP6511	NEUMÁTICA	Estrada:	EP6511	Coord. UTM X:	4274581,00
Nome:	A Bandeira-Piñeiro		P.q.:	1+900	Coord. UTM Y:	-831488,00
Treito:	A Bandeira-Piñeiro		Día:	20/04/2017	Datum:	WGS84
Concello:	Silleda		Día semana:	Xoves		
IMD:	354	Distribución:	51%-49%	% pesados:	3,4%	

Aforo por día

Hora	Lixeiros	Pesados	% pesados	Velocidade
00	2	0	0,0%	70
01	2	0	0,0%	85
02	1	0	0,0%	60
03	2	0	0,0%	45
04	0	0	0,0%	0
05	0	0	0,0%	0
06	3	0	0,0%	63
07	19	1	5,0%	60
08	21	0	0,0%	66
09	20	2	9,1%	51
10	22	0	0,0%	60
11	24	0	0,0%	57
12	29	0	0,0%	54
13	23	4	14,8%	60
14	18	1	5,3%	63
15	13	1	7,1%	53
16	20	0	0,0%	57
17	27	0	0,0%	56
18	16	0	0,0%	62
19	27	1	3,6%	58
20	20	0	0,0%	61
21	15	2	11,8%	60
22	11	0	0,0%	55
23	7	0	0,0%	57
TOTAL	342	12		
MEDIA HORARIA	14	1	3,4%	55



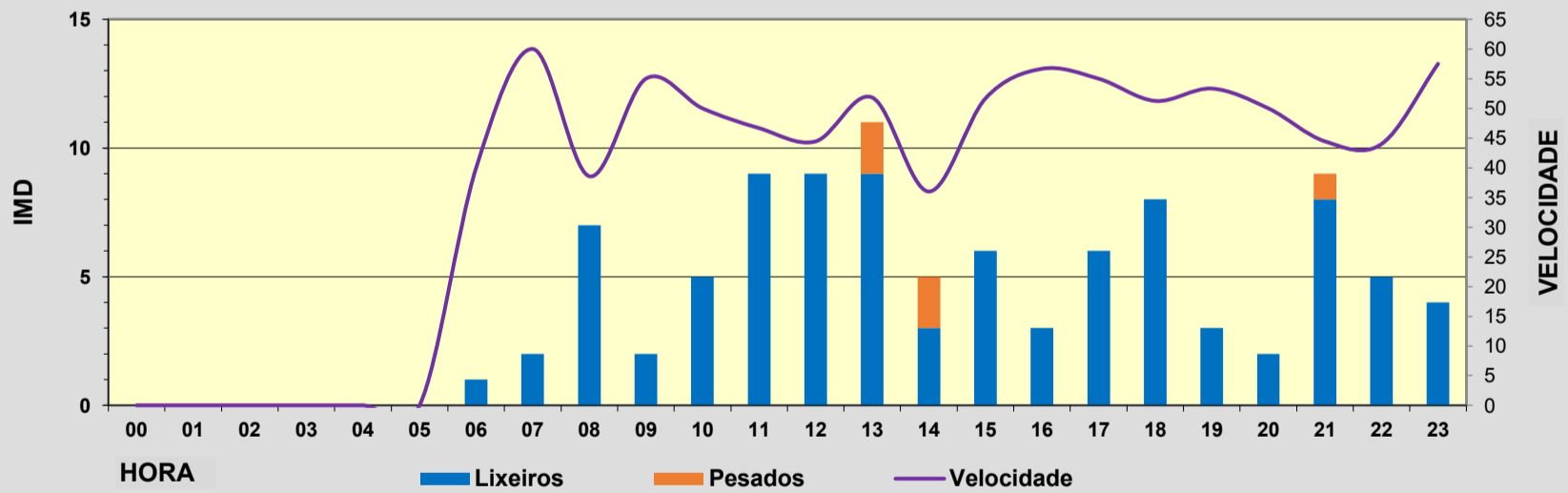
Observacións:

PLAN DE ESTACIÓNS DE AFORO EN ESTRADAS DA REDE DA DEPUTACIÓN PROVINCIAL DE PONTEVEDRA 2017

Estación:	EP6512	NEUMÁTICA	Estrada:	EP6512	Coord. UTM X:	4264942,00
Nome:	Vilanova-Oleiros (E. Laro)		P.q.:	0+200	Coord. UTM Y:	-821952,00
Treito:	Vilanova-Oleiros (E. Laro)		Día:	21/04/2017	Datum:	WGS84
Concello:	Silleda		Día semana:	Venres		
IMD:	97	Distribución:	51%-49%	% pesados:	5,2%	

Aforo por día

Hora	Lixeiros	Pesados	% pesados	Velocidade
00	0	0	0,0%	0
01	0	0	0,0%	0
02	0	0	0,0%	0
03	0	0	0,0%	0
04	0	0	0,0%	0
05	0	0	0,0%	0
06	1	0	0,0%	40
07	2	0	0,0%	60
08	7	0	0,0%	39
09	2	0	0,0%	55
10	5	0	0,0%	50
11	9	0	0,0%	47
12	9	0	0,0%	44
13	9	2	18,2%	52
14	3	2	40,0%	36
15	6	0	0,0%	52
16	3	0	0,0%	57
17	6	0	0,0%	55
18	8	0	0,0%	51
19	3	0	0,0%	53
20	2	0	0,0%	50
21	8	1	11,1%	44
22	5	0	0,0%	44
23	4	0	0,0%	58
TOTAL	92	5		
MEDIA HORARIA	4	0	5,2%	37



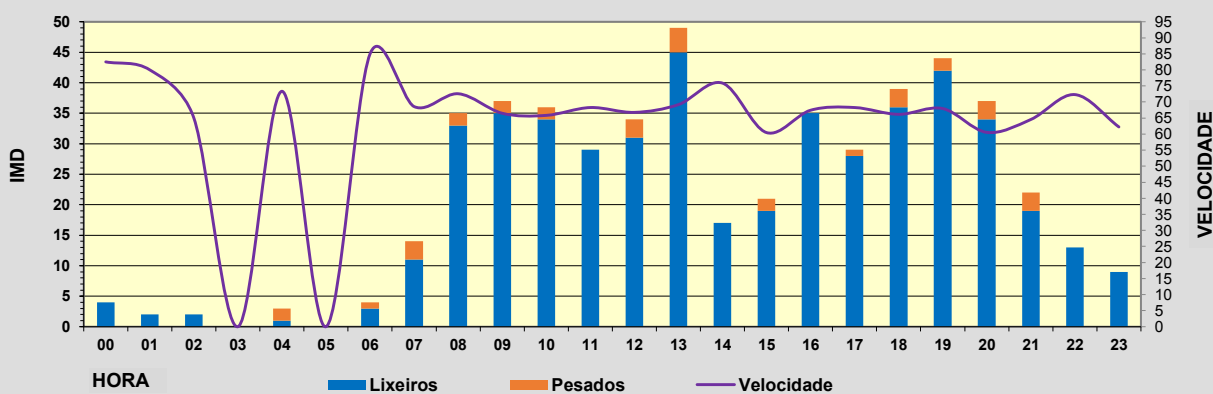

Observacións:

PLAN DE ESTACIONES DE AFORO EN ESTRADAS DA REDE DA DEPUTACIÓN PROVINCIAL DE PONTEVEDRA 2017

Estación:	EP6513	NEUMÁTICA	Estrada:	EP6513	Coord. UTM X:	4274383,00
Nome:	Piñeiro-Lamela		P.q.:	0+950	Coord. UTM Y:	-83269,00
Treito:	Piñeiro-Lamela		Día:	20/04/2017	Datum:	WGS84
Concello:	Silleda		Día semana:	Xoves		
IMD:	515	Distribución:	48%-52%	% pesados:	6,4%	

Aforo por día

Hora	Lixeiros	Pesados	% pesados	Velocidade
00	4	0	0,0%	83
01	2	0	0,0%	80
02	2	0	0,0%	65
03	0	0	0,0%	0
04	1	2	66,7%	73
05	0	0	0,0%	0
06	3	1	25,0%	85
07	11	3	21,4%	69
08	33	2	5,7%	73
09	35	2	5,4%	66
10	34	2	5,6%	66
11	29	0	0,0%	68
12	31	3	8,8%	67
13	45	4	8,2%	69
14	17	0	0,0%	76
15	19	2	9,5%	60
16	35	0	0,0%	67
17	28	1	3,4%	68
18	36	3	7,7%	66
19	42	2	4,5%	68
20	34	3	8,1%	61
21	19	3	13,6%	65
22	13	0	0,0%	72
23	9	0	0,0%	62
TOTAL	482	33		
MEDIA HORARIA	20	1	6,4%	64



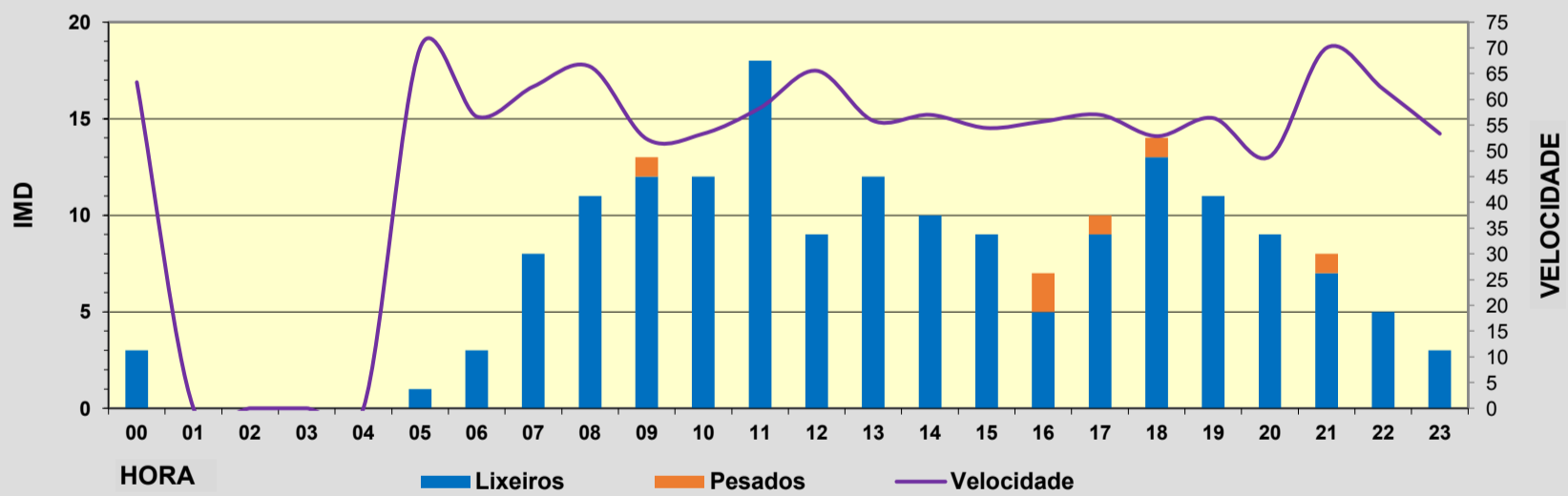

Observacións:

PLAN DE ESTACIÓNS DE AFORO EN ESTRADAS DA REDE DA DEPUTACIÓN PROVINCIAL DE PONTEVEDRA 2017

Estación:	EP6514	NEUMÁTICA	Estrada:	EP6514	Coord. UTM X:	4269951,00
Nome:	Rellas-Escuadro		P.q.:	1+450	Coord. UTM Y:	-828683,00
Treito:	Rellas-Escuadro		Día:	24/04/2017	Datum:	WGS84
Concello:	Silleda		Día semana:	Luns		
IMD:	176	Distribución:	50%-50%	% pesados:	3,4%	

Aforo por día

Hora	Lixeiros	Pesados	% pesados	Velocidade
00	3	0	0,0%	63
01	0	0	0,0%	0
02	0	0	0,0%	0
03	0	0	0,0%	0
04	0	0	0,0%	0
05	1	0	0,0%	70
06	3	0	0,0%	57
07	8	0	0,0%	63
08	11	0	0,0%	66
09	12	1	7,7%	52
10	12	0	0,0%	53
11	18	0	0,0%	58
12	9	0	0,0%	66
13	12	0	0,0%	56
14	10	0	0,0%	57
15	9	0	0,0%	54
16	5	2	28,6%	56
17	9	1	10,0%	57
18	13	1	7,1%	53
19	11	0	0,0%	56
20	9	0	0,0%	49
21	7	1	12,5%	70
22	5	0	0,0%	62
23	3	0	0,0%	53
TOTAL	170	6		
MEDIA HORARIA	7	0	3,4%	49



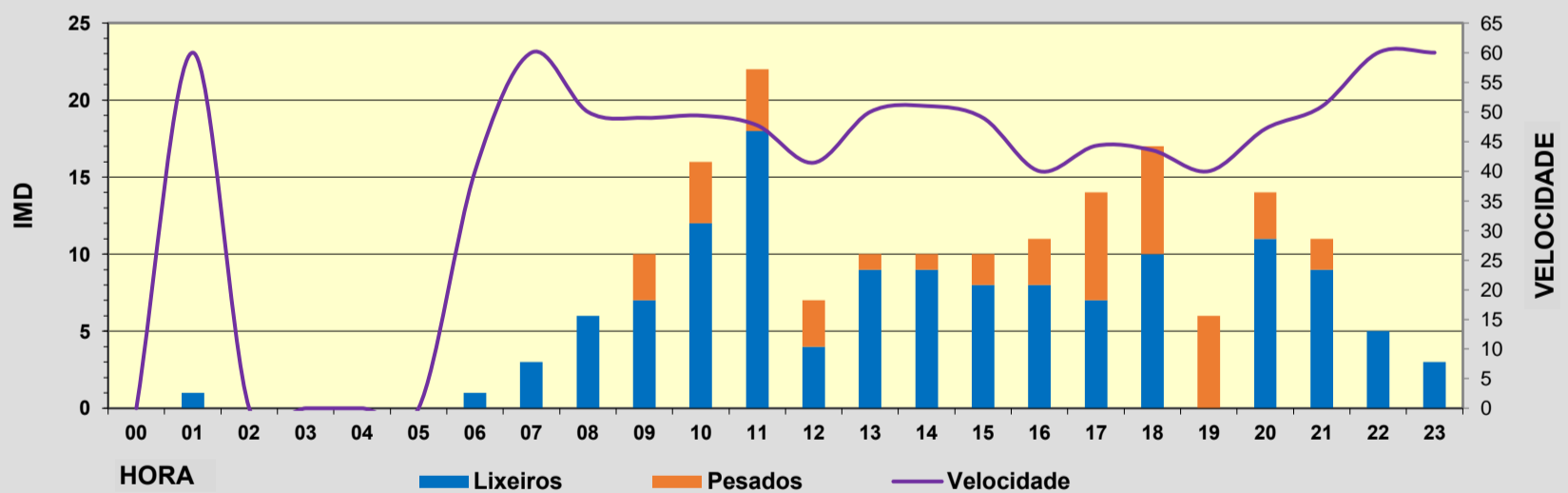
Observacións:

PLAN DE ESTACIONS DE AFORO EN ESTRADAS DA REDE DA DEPUTACIÓN PROVINCIAL DE PONTEVEDRA 2017

Estación:	EP6515	NEUMÁTICA	Estrada:	EP6515	Coord. UTM X:	4269779,00
Nome:	Senra-Escuadro		P.q.:	0+900	Coord. UTM Y:	-830389,00
Treito:	Senra-Escuadro		Día:	24/04/2017	Datum:	WGS84
Concello:	Silleda		Día semana:	Luns		
IMD:	177	Distribución:	51%-49%	% pesados:	26,0%	

Aforo por día

Hora	Lixeiros	Pesados	% pesados	Velocidade
00	0	0	0,0%	0
01	1	0	0,0%	60
02	0	0	0,0%	0
03	0	0	0,0%	0
04	0	0	0,0%	0
05	0	0	0,0%	0
06	1	0	0,0%	40
07	3	0	0,0%	60
08	6	0	0,0%	50
09	7	3	30,0%	49
10	12	4	25,0%	49
11	18	4	18,2%	48
12	4	3	42,9%	41
13	9	1	10,0%	50
14	9	1	10,0%	51
15	8	2	20,0%	49
16	8	3	27,3%	40
17	7	7	50,0%	44
18	10	7	41,2%	44
19	0	6	100,0%	40
20	11	3	21,4%	47
21	9	2	18,2%	51
22	5	0	0,0%	60
23	3	0	0,0%	60
TOTAL	131	46		
MEDIA HORARIA	5	2	26,0%	39



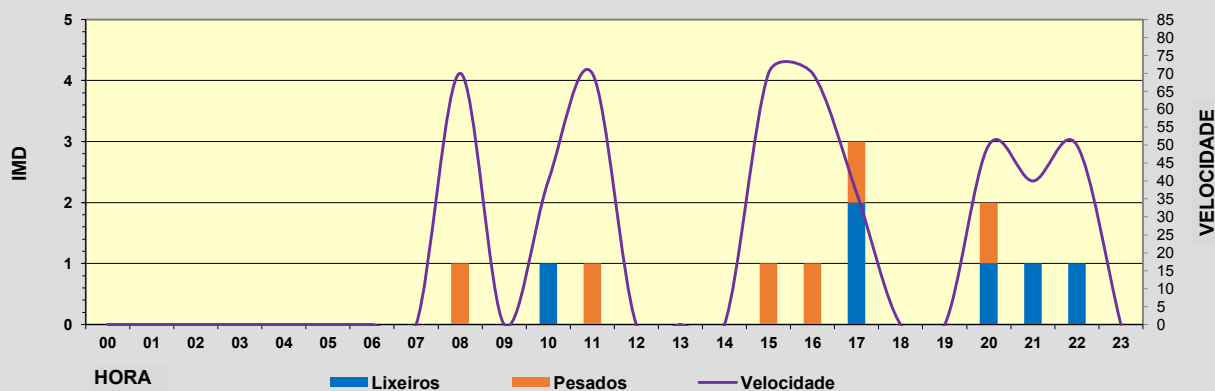
Observacións:

PLAN DE ESTACIONES DE AFORO EN ESTRADAS DA REDE DA DEPUTACIÓN PROVINCIAL DE PONTEVEDRA 2017

Estación:	EP6516	NEUMÁTICA	Estrada:	EP6516	Coord. UTM X:	4267501,00
Nome:	Graba-Fiestras		P.q.:	0+150	Coord. UTM Y:	-827741,00
Treito:	Graba-Fiestras. Treito I		Día:	24/04/2017	Datum:	WGS84
Concello:	Silleda		Día semana:	Luns		
IMD:	12	Distribución:	67%-33%	% pesados:	50,0%	

Aforo por día

Hora	Lixeiros	Pesados	% pesados	Velocidade
00	0	0	0,0%	0
01	0	0	0,0%	0
02	0	0	0,0%	0
03	0	0	0,0%	0
04	0	0	0,0%	0
05	0	0	0,0%	0
06	0	0	0,0%	0
07	0	0	0,0%	0
08	0	1	100,0%	70
09	0	0	0,0%	0
10	1	0	0,0%	40
11	0	1	100,0%	70
12	0	0	0,0%	0
13	0	0	0,0%	0
14	0	0	0,0%	0
15	0	1	100,0%	70
16	0	1	100,0%	70
17	2	1	33,3%	37
18	0	0	0,0%	0
19	0	0	0,0%	0
20	1	1	50,0%	50
21	1	0	0,0%	40
22	1	0	0,0%	50
23	0	0	0,0%	0
TOTAL	6	6		
MEDIA HORARIA	0	0	50,0%	21



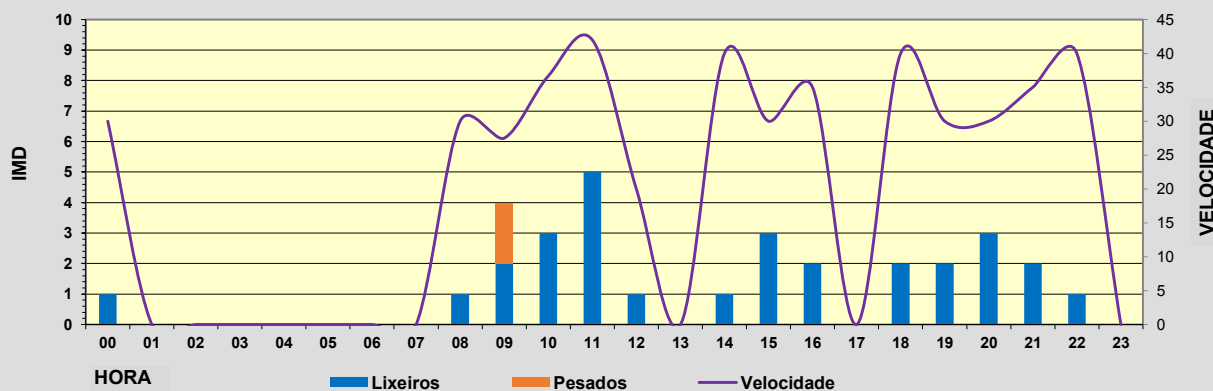

Observacións:

PLAN DE ESTACIONES DE AFORO EN ESTRADAS DA REDE DA DEPUTACIÓN PROVINCIAL DE PONTEVEDRA 2017

Estación:	EP6516	NEUMÁTICA	Estrada:	EP6516	Coord. UTM X:	4268075,00
Nome:	Graba-Fiestras		P.q.:	0+080	Coord. UTM Y:	-827483,00
Treito:	Graba-Fiestras. Treito II		Día:	21/04/2017	Datum:	WGS84
Concello:	Silleda		Día semana:	Venres		
IMD:	31	Distribución:	39%-61%	% pesados:	6,5%	

Aforo por día

Hora	Lixeiros	Pesados	% pesados	Velocidade
00	1	0	0,0%	30
01	0	0	0,0%	0
02	0	0	0,0%	0
03	0	0	0,0%	0
04	0	0	0,0%	0
05	0	0	0,0%	0
06	0	0	0,0%	0
07	0	0	0,0%	0
08	1	0	0,0%	30
09	2	2	50,0%	28
10	3	0	0,0%	37
11	5	0	0,0%	42
12	1	0	0,0%	20
13	0	0	0,0%	0
14	1	0	0,0%	40
15	3	0	0,0%	30
16	2	0	0,0%	35
17	0	0	0,0%	0
18	2	0	0,0%	40
19	2	0	0,0%	30
20	3	0	0,0%	30
21	2	0	0,0%	35
22	1	0	0,0%	40
23	0	0	0,0%	0
TOTAL	29	2		
MEDIA HORARIA	1	0	6,5%	19



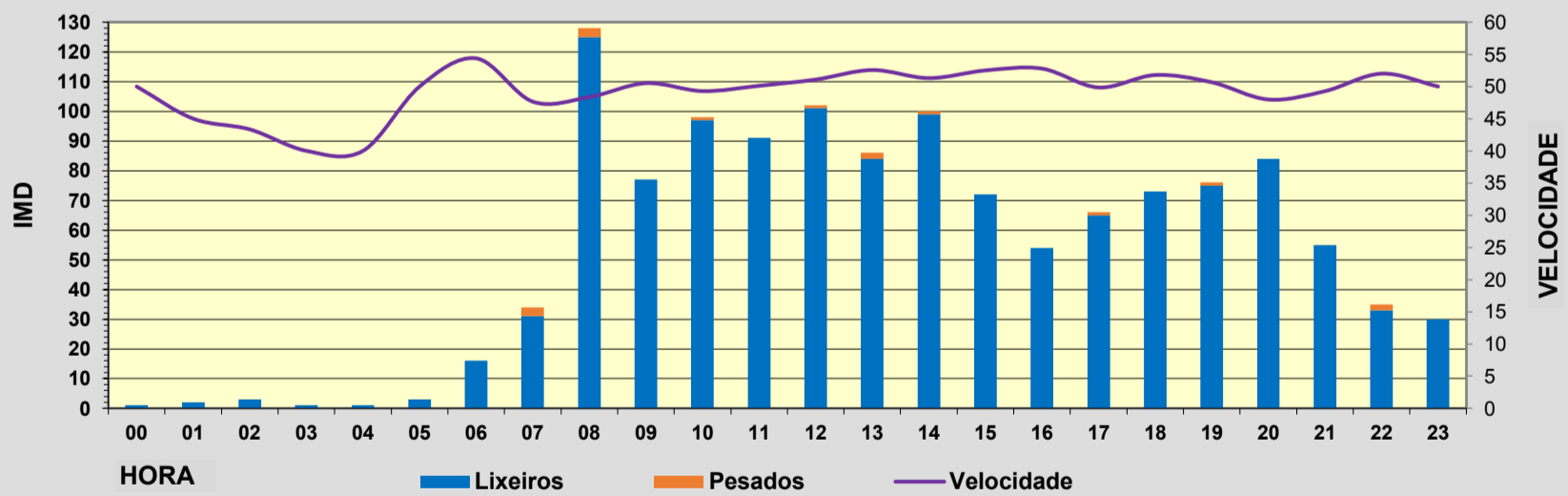
Observacións:

PLAN DE ESTACIÓNS DE AFORO EN ESTRADAS DA REDE DA DEPUTACIÓN PROVINCIAL DE PONTEVEDRA 2017

Estación:	EP6517	NEUMÁTICA	Estrada:	EP6517	Coord. UTM X:	4269154,00
Nome:	Rúa Silleda		P.q.:	0+200	Coord. UTM Y:	-8248,00
Treito:	Rúa Silleda		Día:	21/04/2017	Datum:	WGS84
Concello:	Silleda		Día semana:	Venres		
IMD:	1.288	Distribución:	51%-49%	% pesados:	1,2%	

Aforo por día

Hora	Lixeiros	Pesados	% pesados	Velocidade
00	1	0	0,0%	50
01	2	0	0,0%	45
02	3	0	0,0%	43
03	1	0	0,0%	40
04	1	0	0,0%	40
05	3	0	0,0%	50
06	16	0	0,0%	54
07	31	3	8,8%	48
08	125	3	2,3%	48
09	77	0	0,0%	51
10	97	1	1,0%	49
11	91	0	0,0%	50
12	101	1	1,0%	51
13	84	2	2,3%	53
14	99	1	1,0%	51
15	72	0	0,0%	53
16	54	0	0,0%	53
17	65	1	1,5%	50
18	73	0	0,0%	52
19	75	1	1,3%	51
20	84	0	0,0%	48
21	55	0	0,0%	49
22	33	2	5,7%	52
23	30	0	0,0%	50
TOTAL	1.273	15		
MEDIA HORARIA	53	1	1,2%	49



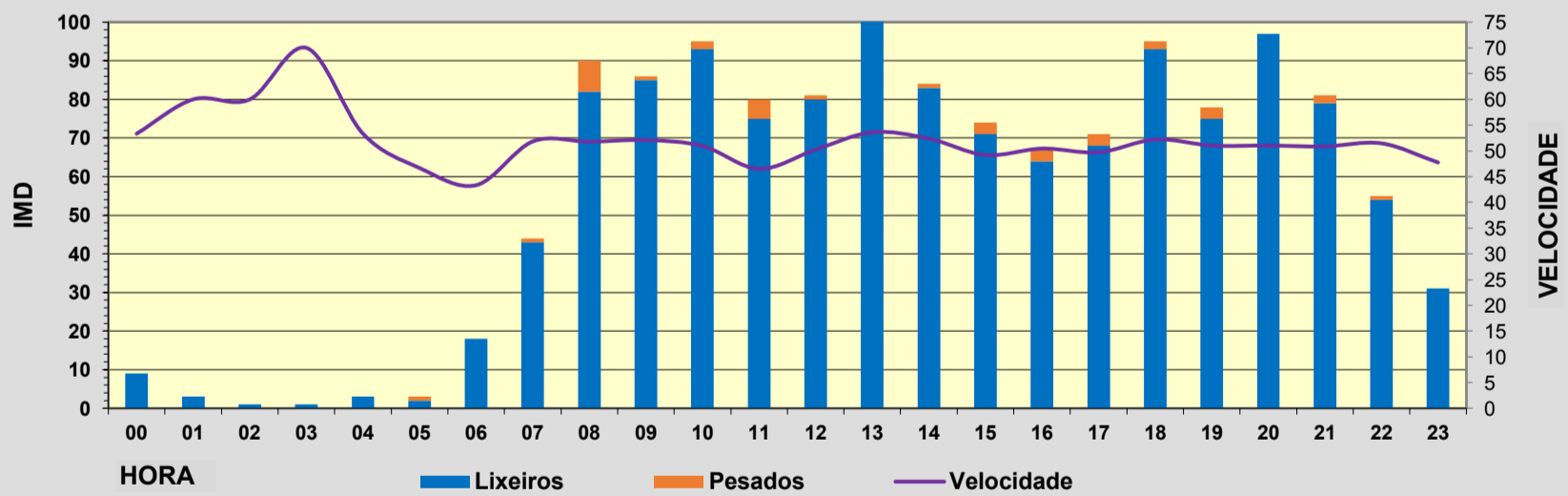
Observacións:

PLAN DE ESTACIÓNS DE AFORO EN ESTRADAS DA REDE DA DEPUTACIÓN PROVINCIAL DE PONTEVEDRA 2017

Estación:	EP6518	NEUMÁTICA	Estrada:	EP6518	Coord. UTM X:	4270365,00
Nome:	Silleda Ponte		P.q.:	0+450	Coord. UTM Y:	-8242,00
Treito:	Silleda Ponte. Treito I		Día:	21/04/2017	Datum:	WGS84
Concello:	Silleda		Día semana:	Venres		
IMD:	1.350	Distribución:	49%-51%	% pesados:	2,8%	

Aforo por día

Hora	Lixeiros	Pesados	% pesados	Velocidade
00	9	0	0,0%	53
01	3	0	0,0%	60
02	1	0	0,0%	60
03	1	0	0,0%	70
04	3	0	0,0%	53
05	2	1	33,3%	47
06	18	0	0,0%	43
07	43	1	2,3%	52
08	82	8	8,9%	52
09	85	1	1,2%	52
10	93	2	2,1%	51
11	75	5	6,3%	47
12	80	1	1,2%	50
13	102	1	1,0%	54
14	83	1	1,2%	52
15	71	3	4,1%	49
16	64	3	4,5%	50
17	68	3	4,2%	50
18	93	2	2,1%	52
19	75	3	3,8%	51
20	97	0	0,0%	51
21	79	2	2,5%	51
22	54	1	1,8%	51
23	31	0	0,0%	48
TOTAL	1.312	38		
MEDIA HORARIA	55	2	2,8%	52



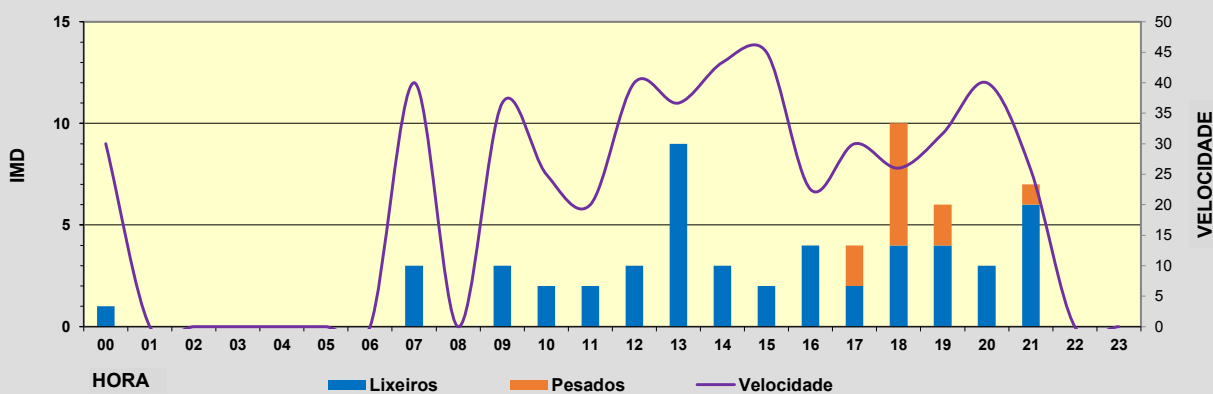

Observacións:

PLAN DE ESTACIONES DE AFORO EN ESTRADAS DA REDE DA DEPUTACIÓN PROVINCIAL DE PONTEVEDRA 2017

Estación:	EP6518	NEUMÁTICA	Estrada:	EP6518	Coord. UTM X:	4271699,00
Nome:	Silleda-Ponte		P.q.:	0+400	Coord. UTM Y:	-822622,00
Treito:	Silleda-Ponte. Treito II		Día:	20/04/2017	Datum:	WGS84
Concello:	Silleda		Día semana:	Xoves		
IMD:	62	Distribución:	48%-52%	% pesados:	17,7%	

Aforo por día


Hora	Lixeiros	Pesados	% pesados	Velocidade
00	1	0	0,0%	30
01	0	0	0,0%	0
02	0	0	0,0%	0
03	0	0	0,0%	0
04	0	0	0,0%	0
05	0	0	0,0%	0
06	0	0	0,0%	0
07	3	0	0,0%	40
08	0	0	0,0%	0
09	3	0	0,0%	37
10	2	0	0,0%	25
11	2	0	0,0%	20
12	3	0	0,0%	40
13	9	0	0,0%	37
14	3	0	0,0%	43
15	2	0	0,0%	45
16	4	0	0,0%	23
17	2	2	50,0%	30
18	4	6	60,0%	26
19	4	2	33,3%	32
20	3	0	0,0%	40
21	6	1	14,3%	26
22	0	0	0,0%	0
23	0	0	0,0%	0
TOTAL	51	11		
MEDIA HORARIA	2	0	17,7%	21



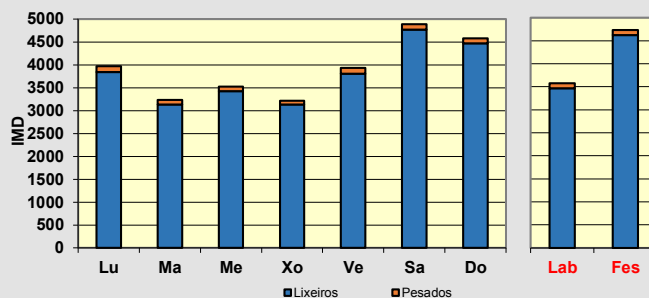
Observacións:

PLAN DE ESTACIÓN DE AFORO EN ESTRADAS DA REDE DA DEPUTACIÓN PROVINCIAL DE PONTEVEDRA 2017

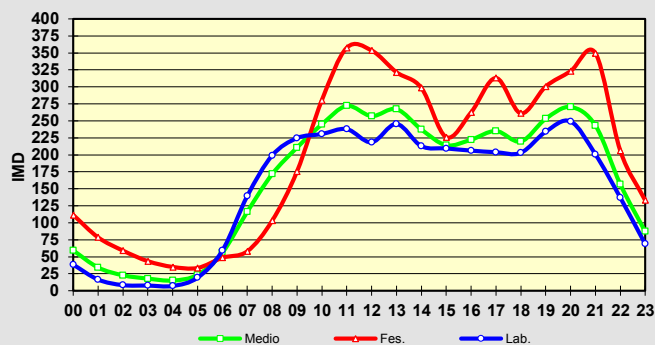
Estación:	EP7001	NEUMÁTICA	Estrada:	EP7001	Coord. UTM X:	426851,00
Nome:	A Estrada-Forcarei		P.q.:	0+440	Coord. UTM Y:	-848903,00
Treito:	A Estrada-Forcarei. Treito I		Día inicial:	07/07/2017	Datum:	WGS84
Concello:	A Estrada		Día final:	14/07/2017		
IMD:	3.906	Distribución:	49%-51%	% pesados:	2,8%	


Aforo por semana

	Lixeiros	Pesados	% Pes.	Velocidade
Lu	3.841	132	3,3%	65
Ma	3.133	104	3,2%	69
Me	3.426	94	2,7%	69
Xo	3.130	83	2,6%	69
Ve	3.806	131	3,3%	67
Sa	4.773	114	2,3%	67
Do	4.471	106	2,3%	67
Lab	3.467	109	3,0%	68
Fes	4.622	110	2,3%	67



Día medio

	Lab.	Fes.	Medio	Velocidade
00	38	112	59	71
01	16	79	34	74
02	8	59	23	69
03	8	44	18	70
04	7	35	15	70
05	19	34	23	77
06	59	49	56	76
07	139	58	116	70
08	199	103	172	68
09	225	176	211	66
10	231	281	245	65
11	238	358	272	65
12	218	354	257	66
13	245	322	267	67
14	213	299	237	69
15	209	226	214	69
16	206	263	222	68
17	204	313	235	68
18	203	261	220	69
19	234	301	253	68
20	249	323	270	66
21	201	350	243	64
22	137	206	157	67
23	69	133	87	71
TOTAL	3.576	4.732	3.906	
MEDIA HORARIA	149	197	163	69

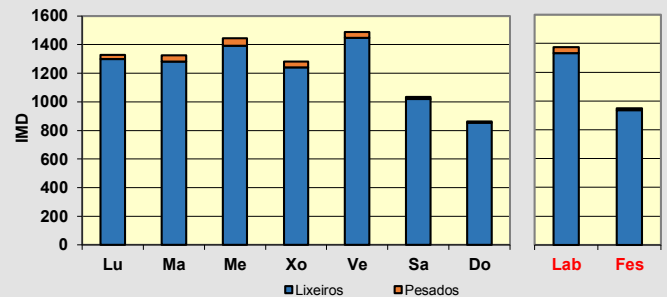

Observacións:

PLAN DE ESTACIONES DE AFORO EN ESTRADAS DA REDE DA DEPUTACIÓN PROVINCIAL DE PONTEVEDRA 2017

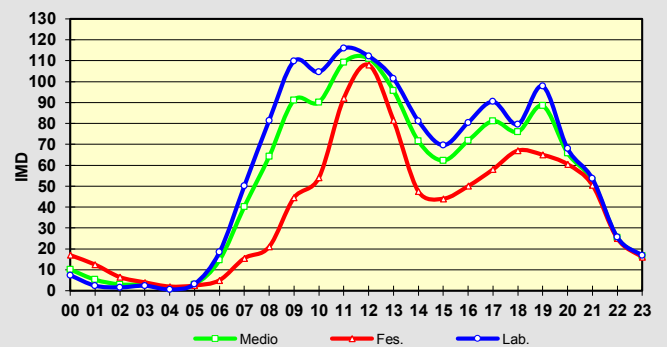
Estación:	EP7001	NEUMÁTICA	Estrada:	EP7001	Coord. UTM X:	4260052,00
Nome:	A Estrada-Forcarei		P.q.:	20+000	Coord. UTM Y:	-835486,00
Treito:	A Estrada-Forcarei. Treito II		Día inicial:	02/05/2017	Datum:	WGS84
Concello:	A Estrada		Día final:	09/05/2017		
IMD:	1.253	Distribución:	50%-50%	% pesados:	2,7%	


Aforo por semana

	Lixeiros	Pesados	% Pes.	Velocidade
Lu	1.299	31	2,3%	82
Ma	1.283	44	3,3%	82
Me	1.393	51	3,5%	80
Xo	1.241	40	3,1%	82
Ve	1.448	42	2,8%	79
Sa	1.020	16	1,5%	83
Do	853	10	1,2%	89
Lab	1.333	42	3,0%	81
Fes	937	13	1,4%	86


Día medio

	Lab.	Fes.	Medio	Velocidade
00	7	17	10	89
01	2	13	5	91
02	2	7	3	91
03	2	4	3	87
04	1	2	1	83
05	3	3	3	96
06	18	5	15	92
07	50	16	40	85
08	81	21	64	86
09	110	45	91	80
10	105	54	90	77
11	116	92	109	77
12	112	108	111	78
13	101	82	96	84
14	81	48	72	86
15	70	44	62	85
16	80	50	72	81
17	90	58	81	79
18	80	67	76	81
19	98	65	88	81
20	68	61	66	86
21	54	51	53	88
22	26	25	25	89
23	17	16	17	88
TOTAL	1.374	950	1.253	
MEDIA HORARIA	57	40	52	85

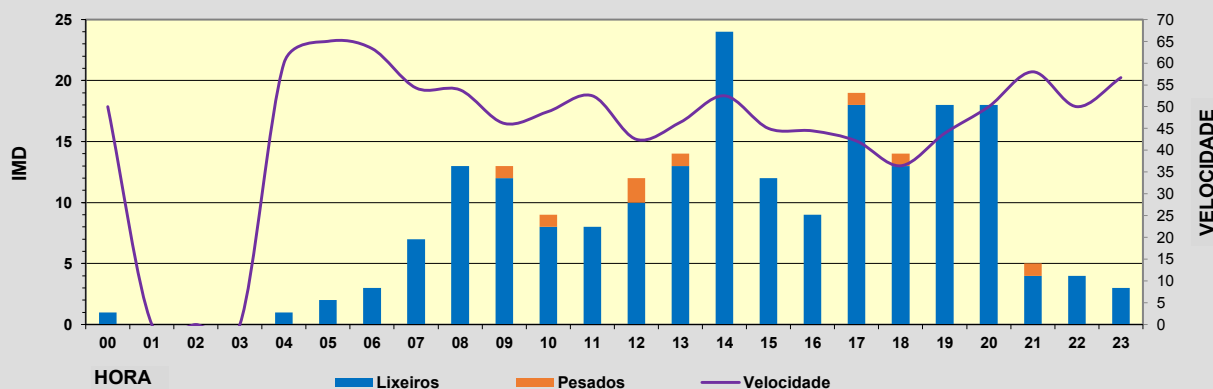

Observacións:

PLAN DE ESTACIONES DE AFORO EN ESTRADAS DA REDE DA DEPUTACIÓN PROVINCIAL DE PONTEVEDRA 2017

Estación:	EP7002	NEUMÁTICA	Estrada:	EP7002	Coord. UTM X:	4272362,00
Nome:	Berres-Ancorados		P.q.:	0+800	Coord. UTM Y:	-84166,00
Treito:	Berres-Ancorados		Día:	25/04/2017	Datum:	WGS84
Concello:	A Estrada		Día semana:	Martes		
IMD:	209	Distribución:	47%-53%	% pesados:	3,83%	

Aforo por día

Hora	Lixeiros	Pesados	% pesados	Velocidade
00	1	0	0,0%	50
01	0	0	0,0%	0
02	0	0	0,0%	0
03	0	0	0,0%	0
04	1	0	0,0%	60
05	2	0	0,0%	65
06	3	0	0,0%	63
07	7	0	0,0%	54
08	13	0	0,0%	54
09	12	1	7,7%	46
10	8	1	11,1%	49
11	8	0	0,0%	53
12	10	2	16,7%	43
13	13	1	7,1%	46
14	24	0	0,0%	53
15	12	0	0,0%	45
16	9	0	0,0%	44
17	18	1	5,3%	42
18	13	1	7,1%	36
19	18	0	0,0%	44
20	18	0	0,0%	50
21	4	1	20,0%	58
22	4	0	0,0%	50
23	3	0	0,0%	57
TOTAL	201	8		
MEDIA HORARIA	8	0	3,8%	44



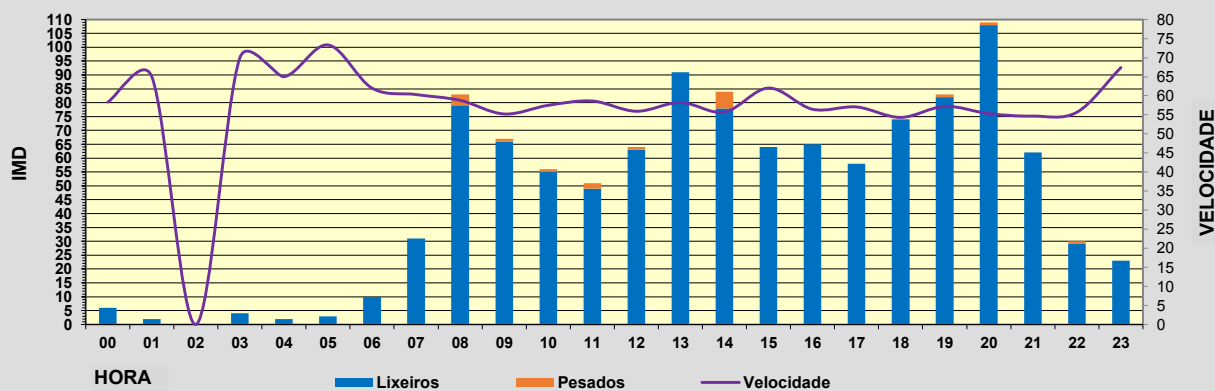
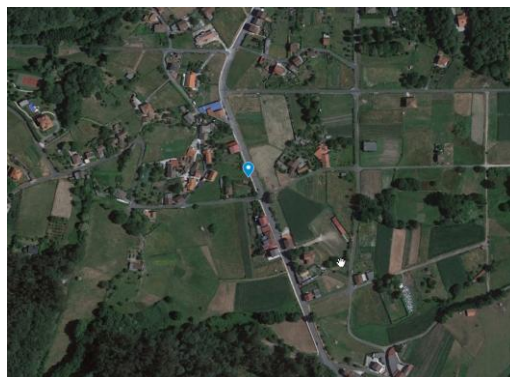
Observacións:

PLAN DE ESTACIONES DE AFORO EN ESTRADAS DA REDE DA DEPUTACIÓN PROVINCIAL DE PONTEVEDRA 2017

Estación:	EP7003	NEUMÁTICA	Estrada:	EP7003	Coord. UTM X:	426805,00
Nome:	A Estrada-Ouzande		P.q.:	0+500	Coord. UTM Y:	-84913,00
Treito:	A Estrada-Ouzande		Día:	27/04/2017	Datum:	WGS84
Concello:	A Estrada		Día semana:	Xoves		
IMD:	1.122	Distribución:	52%-48%	% pesados:	1,60%	

Aforo por día

Hora	Lixeiros	Pesados	% pesados	Velocidade
00	6	0	0,0%	58
01	2	0	0,0%	65
02	0	0	0,0%	0
03	4	0	0,0%	70
04	2	0	0,0%	65
05	3	0	0,0%	73
06	10	0	0,0%	62
07	31	0	0,0%	60
08	79	4	4,8%	59
09	66	1	1,5%	55
10	55	1	1,8%	58
11	49	2	3,9%	59
12	63	1	1,6%	56
13	91	0	0,0%	58
14	78	6	7,1%	56
15	64	0	0,0%	62
16	65	0	0,0%	56
17	58	0	0,0%	57
18	74	0	0,0%	54
19	82	1	1,2%	57
20	108	1	0,9%	55
21	62	0	0,0%	55
22	29	1	3,3%	56
23	23	0	0,0%	67
TOTAL	1.104	18		
MEDIA HORARIA	46	1	1,6%	57



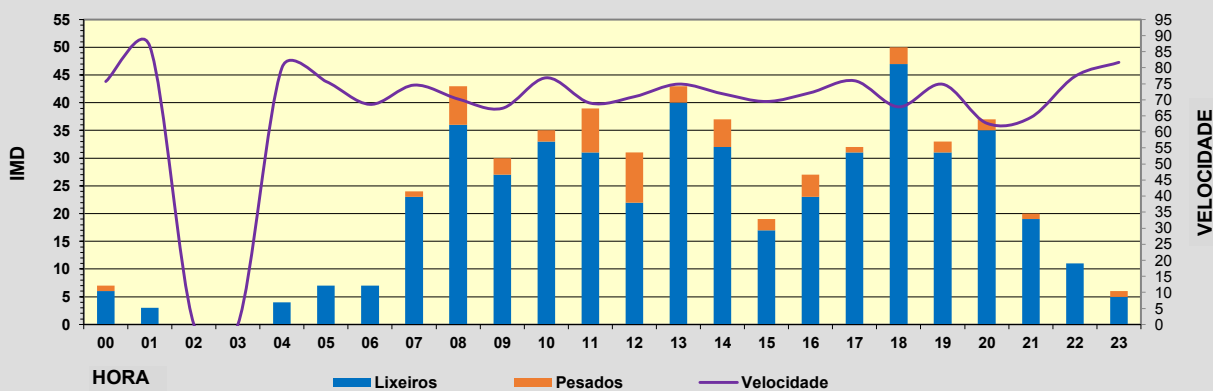
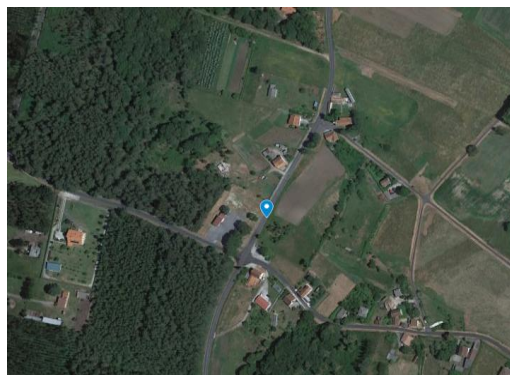
Observacións:

PLAN DE ESTACIONES DE AFORO EN ESTRADAS DA REDE DA DEPUTACIÓN PROVINCIAL DE PONTEVEDRA 2017

Estación:	EP7004	NEUMÁTICA	Estrada:	EP7004	Coord. UTM X:	4270264,00
Nome:	Alto da Cruz-Santeles		P.q.:	2+200	Coord. UTM Y:	-851857,00
Treito:	Alto da Cruz-Santeles		Día:	26/04/2017	Datum:	WGS84
Concello:	A Estrada		Día semana:	Mércores		
IMD:	545	Distribución:	54%-46%	% pesados:	10,09%	

Aforo por día

Hora	Lixeiros	Pesados	% pesados	Velocidade
00	6	1	14,3%	76
01	3	0	0,0%	87
02	0	0	0,0%	0
03	0	0	0,0%	0
04	4	0	0,0%	80
05	7	0	0,0%	76
06	7	0	0,0%	69
07	23	1	4,2%	75
08	36	7	16,3%	70
09	27	3	10,0%	67
10	33	2	5,7%	77
11	31	8	20,5%	69
12	22	9	29,0%	71
13	40	3	7,0%	75
14	32	5	13,5%	72
15	17	2	10,5%	69
16	23	4	14,8%	72
17	31	1	3,1%	76
18	47	3	6,0%	68
19	31	2	6,1%	75
20	35	2	5,4%	63
21	19	1	5,0%	65
22	11	0	0,0%	77
23	5	1	16,7%	82
TOTAL	490	55		
MEDIA HORARIA	20	2	10,1%	67



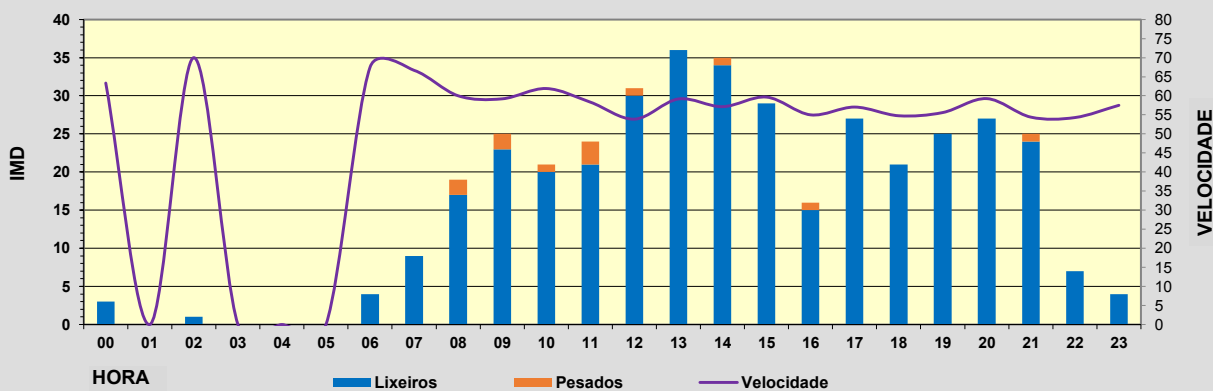
Observacións:

PLAN DE ESTACIONES DE AFORO EN ESTRADAS DA REDE DA DEPUTACIÓN PROVINCIAL DE PONTEVEDRA 2017

Estación:	EP7005	NEUMÁTICA	Estrada:	EP7005	Coord. UTM X:	4270253,00
Nome:	Aguíóns-Santeles-Santa Cristina		P.q.:	0+100	Coord. UTM Y:	-848088,00
Treito:	Aguíóns-Santeles-Santa Cristina		Día:	26/04/2017	Datum:	WGS84
Concello:	A Estrada		Día semana:	Mércores		
IMD:	389	Distribución:	49%-51%	% pesados:	3,08%	

Aforo por día

Hora	Lixeiros	Pesados	% pesados	Velocidade
00	3	0	0,0%	63
01	0	0	0,0%	0
02	1	0	0,0%	70
03	0	0	0,0%	0
04	0	0	0,0%	0
05	0	0	0,0%	0
06	4	0	0,0%	68
07	9	0	0,0%	67
08	17	2	10,5%	60
09	23	2	8,0%	59
10	20	1	4,8%	62
11	21	3	12,5%	58
12	30	1	3,2%	54
13	36	0	0,0%	59
14	34	1	2,9%	57
15	29	0	0,0%	60
16	15	1	6,3%	55
17	27	0	0,0%	57
18	21	0	0,0%	55
19	25	0	0,0%	56
20	27	0	0,0%	59
21	24	1	4,0%	54
22	7	0	0,0%	54
23	4	0	0,0%	58
TOTAL	377	12		
MEDIA HORARIA	16	1	3,1%	49



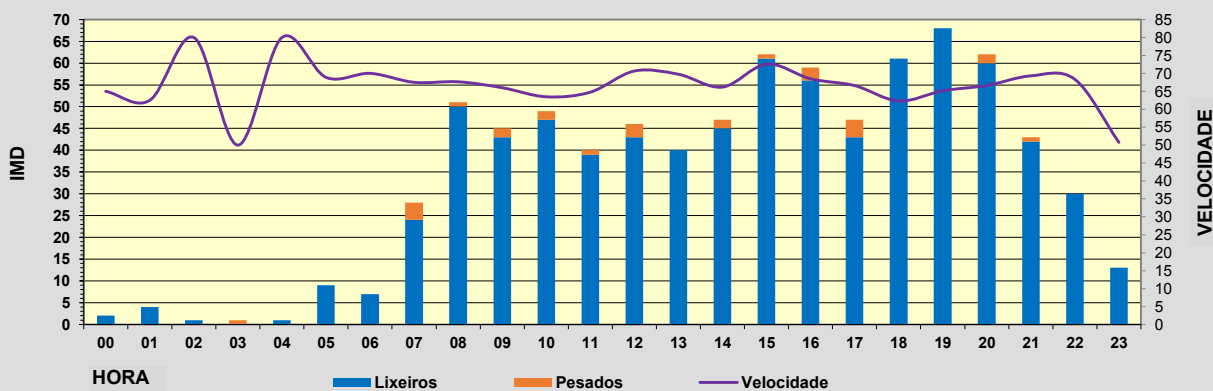
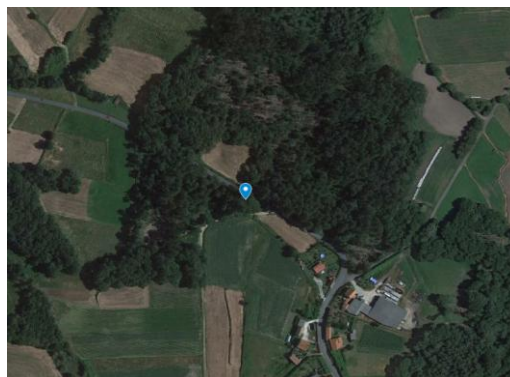
Observacións:

PLAN DE ESTACIONES DE AFORO EN ESTRADAS DA REDE DA DEPUTACIÓN PROVINCIAL DE PONTEVEDRA 2017

Estación:	EP7006	NEUMÁTICA	Estrada:	EP7006	Coord. UTM X:	4269385,00
Nome:	O Sol-Pardemarin		P.q.:	2+050	Coord. UTM Y:	-84055,00
Treito:	O Sol-Pardemarin		Día:	26/04/2017	Datum:	WGS84
Concello:	A Estrada		Día semana:	Mércores		
IMD:	816	Distribución:	51%-49%	% pesados:	3,31%	

Aforo por día

Hora	Lixeiros	Pesados	% pesados	Velocidade
00	2	0	0,0%	65
01	4	0	0,0%	63
02	1	0	0,0%	80
03	0	1	100,0%	50
04	1	0	0,0%	80
05	9	0	0,0%	69
06	7	0	0,0%	70
07	24	4	14,3%	68
08	50	1	2,0%	68
09	43	2	4,4%	66
10	47	2	4,1%	63
11	39	1	2,5%	65
12	43	3	6,5%	71
13	40	0	0,0%	70
14	45	2	4,3%	66
15	61	1	1,6%	73
16	56	3	5,1%	68
17	43	4	8,5%	67
18	61	0	0,0%	62
19	68	0	0,0%	65
20	60	2	3,2%	67
21	42	1	2,3%	69
22	30	0	0,0%	68
23	13	0	0,0%	51
TOTAL	789	27		
MEDIA HORARIA	33	1	3,3%	67



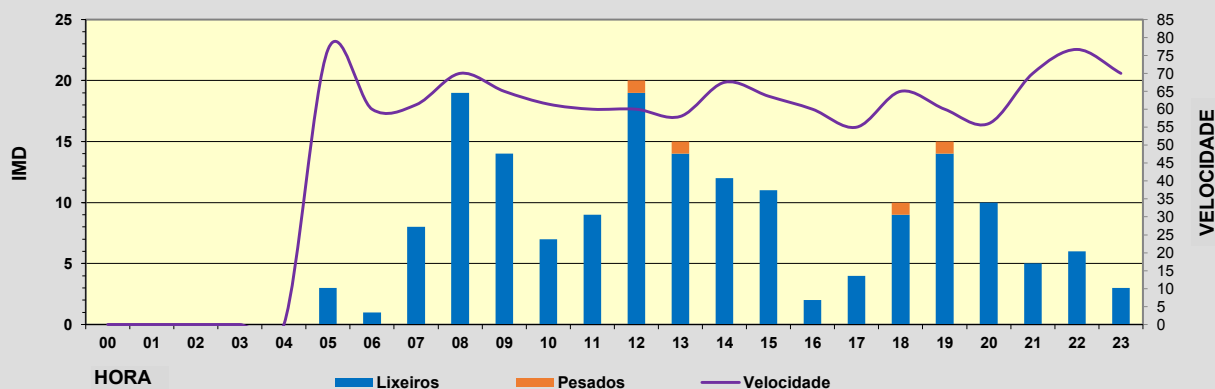

Observacións:

PLAN DE ESTACIONES DE AFORO EN ESTRADAS DA REDE DA DEPUTACIÓN PROVINCIAL DE PONTEVEDRA 2017

Estación:	EP7007	NEUMÁTICA	Estrada:	EP7007	Coord. UTM X:	4273698,00
Nome:	Couso-San Miguel de Barcala		P.q.:	4+400	Coord. UTM Y:	-858675,00
Treito:	Couso-San Miguel de Barcala		Día:	08/05/2017	Datum:	WGS84
Concello:	A Estrada		Día semana:	Luns		
IMD:	174	Distribución:	52%-48%	% pesados:	2,30%	

Aforo por día

Hora	Lixeiros	Pesados	% pesados	Velocidade
00	0	0	0,0%	0
01	0	0	0,0%	0
02	0	0	0,0%	0
03	0	0	0,0%	0
04	0	0	0,0%	0
05	3	0	0,0%	77
06	1	0	0,0%	60
07	8	0	0,0%	61
08	19	0	0,0%	70
09	14	0	0,0%	65
10	7	0	0,0%	61
11	9	0	0,0%	60
12	19	1	5,0%	60
13	14	1	6,7%	58
14	12	0	0,0%	68
15	11	0	0,0%	64
16	2	0	0,0%	60
17	4	0	0,0%	55
18	9	1	10,0%	65
19	14	1	6,7%	60
20	10	0	0,0%	56
21	5	0	0,0%	70
22	6	0	0,0%	77
23	3	0	0,0%	70
TOTAL	170	4		
MEDIA HORARIA	7	0	2,3%	51



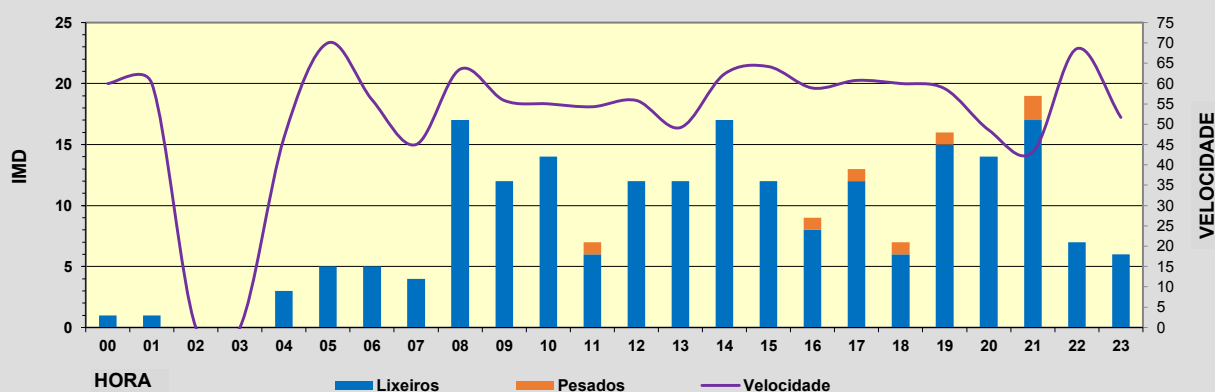

Observacións:

PLAN DE ESTACIONES DE AFORO EN ESTRADAS DA REDE DA DEPUTACIÓN PROVINCIAL DE PONTEVEDRA 2017

Estación:	EP7008	NEUMÁTICA	Estrada:	EP7008	Coord. UTM X:	4273895,00
Nome:	Acceso á Ponte Nova		P.q.:	0+200	Coord. UTM Y:	-859203,00
Treito:	Acceso á Ponte Nova		Día:	27/04/2017	Datum:	WGS84
Concello:	A Estrada		Día semana:	Xoves		
IMD:	213	Distribución:	51%-49%	% pesados:	3,29%	

Aforo por día

Hora	Lixeiros	Pesados	% pesados	Velocidade
00	1	0	0,0%	60
01	1	0	0,0%	60
02	0	0	0,0%	0
03	0	0	0,0%	0
04	3	0	0,0%	47
05	5	0	0,0%	70
06	5	0	0,0%	56
07	4	0	0,0%	45
08	17	0	0,0%	64
09	12	0	0,0%	56
10	14	0	0,0%	55
11	6	1	14,3%	54
12	12	0	0,0%	56
13	12	0	0,0%	49
14	17	0	0,0%	62
15	12	0	0,0%	64
16	8	1	11,1%	59
17	12	1	7,7%	61
18	6	1	14,3%	60
19	15	1	6,3%	59
20	14	0	0,0%	49
21	17	2	10,5%	43
22	7	0	0,0%	69
23	6	0	0,0%	52
TOTAL	206	7		
MEDIA HORARIA	9	0	3,3%	52



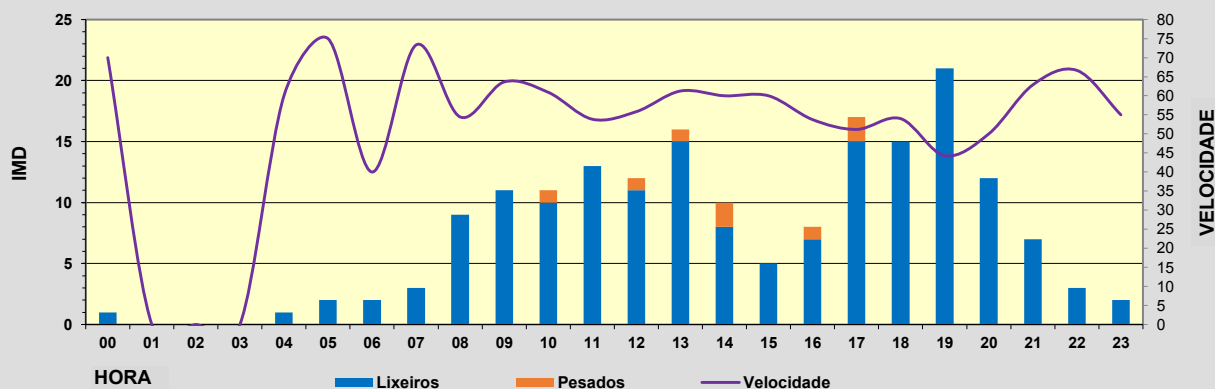
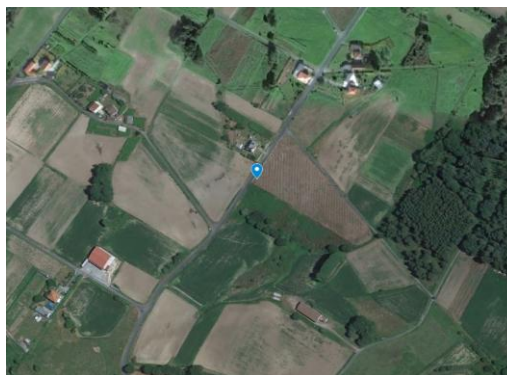
Observacións:

PLAN DE ESTACIONES DE AFORO EN ESTRADAS DA REDE DA DEPUTACIÓN PROVINCIAL DE PONTEVEDRA 2017

Estación:	EP7009	NEUMÁTICA	Estrada:	EP7009	Coord. UTM X:	4271891,00
Nome:	O Sol-Ancorados		P.q.:	1+600	Coord. UTM Y:	-841382,00
Treito:	O Sol-Ancorados		Día:	25/04/2017	Datum:	WGS84
Concello:	A Estrada		Día semana:	Martes		
IMD:	181	Distribución:	52%-48%	% pesados:	4,42%	

Aforo por día

Hora	Lixeiros	Pesados	% pesados	Velocidade
00	1	0	0,0%	70
01	0	0	0,0%	0
02	0	0	0,0%	0
03	0	0	0,0%	0
04	1	0	0,0%	60
05	2	0	0,0%	75
06	2	0	0,0%	40
07	3	0	0,0%	73
08	9	0	0,0%	54
09	11	0	0,0%	64
10	10	1	9,1%	61
11	13	0	0,0%	54
12	11	1	8,3%	56
13	15	1	6,3%	61
14	8	2	20,0%	60
15	5	0	0,0%	60
16	7	1	12,5%	54
17	15	2	11,8%	51
18	15	0	0,0%	54
19	21	0	0,0%	44
20	12	0	0,0%	50
21	7	0	0,0%	63
22	3	0	0,0%	67
23	2	0	0,0%	55
TOTAL	173	8		
MEDIA HORARIA	7	0	4,4%	51



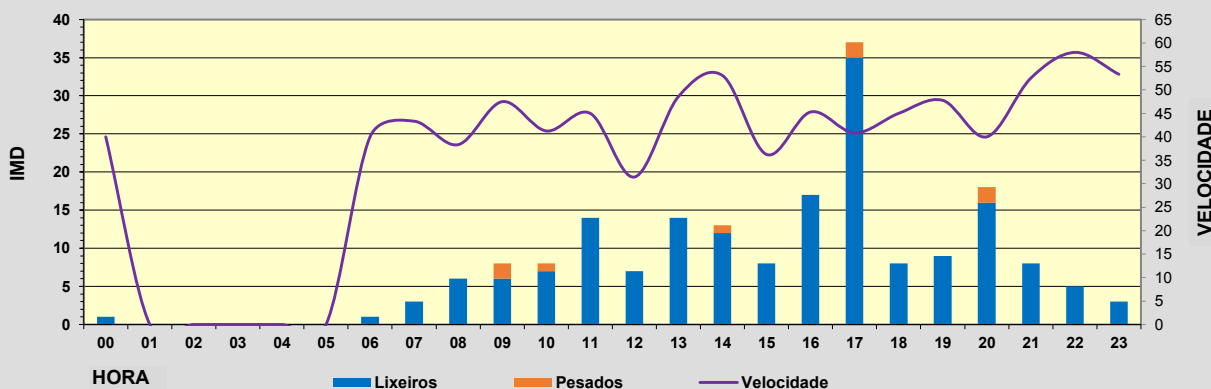
Observacións:

PLAN DE ESTACIONES DE AFORO EN ESTRADAS DA REDE DA DEPUTACIÓN PROVINCIAL DE PONTEVEDRA 2017

Estación:	EP7010	NEUMÁTICA	Estrada:	EP7010	Coord. UTM X:	4273964,00
Nome:	O Foxo-Riobó		P.q.:	4+150	Coord. UTM Y:	-840288,00
Treito:	O Foxo-Riobó		Día:	25/04/2017	Datum:	WGS84
Concello:	A Estrada		Día semana:	Martes		
IMD:	188	Distribución:	51%-49%	% pesados:	4,26%	

Aforo por día

Hora	Lixeiros	Pesados	% pesados	Velocidade
00	1	0	0,0%	40
01	0	0	0,0%	0
02	0	0	0,0%	0
03	0	0	0,0%	0
04	0	0	0,0%	0
05	0	0	0,0%	0
06	1	0	0,0%	40
07	3	0	0,0%	43
08	6	0	0,0%	38
09	6	2	25,0%	48
10	7	1	12,5%	41
11	14	0	0,0%	45
12	7	0	0,0%	31
13	14	0	0,0%	49
14	12	1	7,7%	53
15	8	0	0,0%	36
16	17	0	0,0%	45
17	35	2	5,4%	41
18	8	0	0,0%	45
19	9	0	0,0%	48
20	16	2	11,1%	40
21	8	0	0,0%	53
22	5	0	0,0%	58
23	3	0	0,0%	53
TOTAL	180	8		
MEDIA HORARIA	8	0	4,3%	35



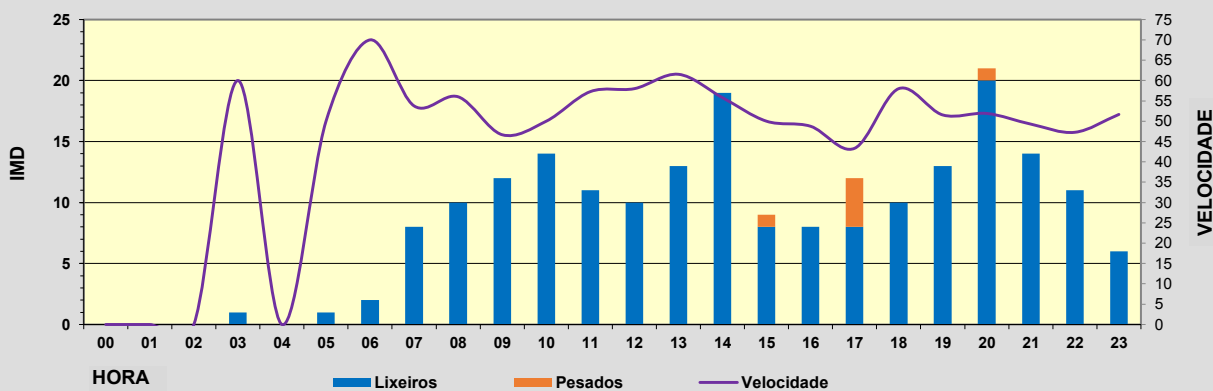

Observacións:

PLAN DE ESTACIONES DE AFORO EN ESTRADAS DA REDE DA DEPUTACIÓN PROVINCIAL DE PONTEVEDRA 2017

Estación:	EP7011	NEUMÁTICA	Estrada:	EP7011	Coord. UTM X:	4269738,00
Nome:	A Pena do Foxo-Olives		P.q.:	2+250	Coord. UTM Y:	-837925,00
Treito:	A Pena do Foxo-Olives		Día:	05/05/2017	Datum:	WGS84
Concello:	A Estrada		Día semana:	Venres		
IMD:	205	Distribución:	50%-50%	% pesados:	2,93%	

Aforo por día

Hora	Lixeiros	Pesados	% pesados	Velocidade
00	0	0	0,0%	0
01	0	0	0,0%	0
02	0	0	0,0%	0
03	1	0	0,0%	60
04	0	0	0,0%	0
05	1	0	0,0%	50
06	2	0	0,0%	70
07	8	0	0,0%	54
08	10	0	0,0%	56
09	12	0	0,0%	47
10	14	0	0,0%	50
11	11	0	0,0%	57
12	10	0	0,0%	58
13	13	0	0,0%	62
14	19	0	0,0%	56
15	8	1	11,1%	50
16	8	0	0,0%	49
17	8	4	33,3%	43
18	10	0	0,0%	58
19	13	0	0,0%	52
20	20	1	4,8%	52
21	14	0	0,0%	49
22	11	0	0,0%	47
23	6	0	0,0%	52
TOTAL	199	6		
MEDIA HORARIA	8	0	2,9%	45



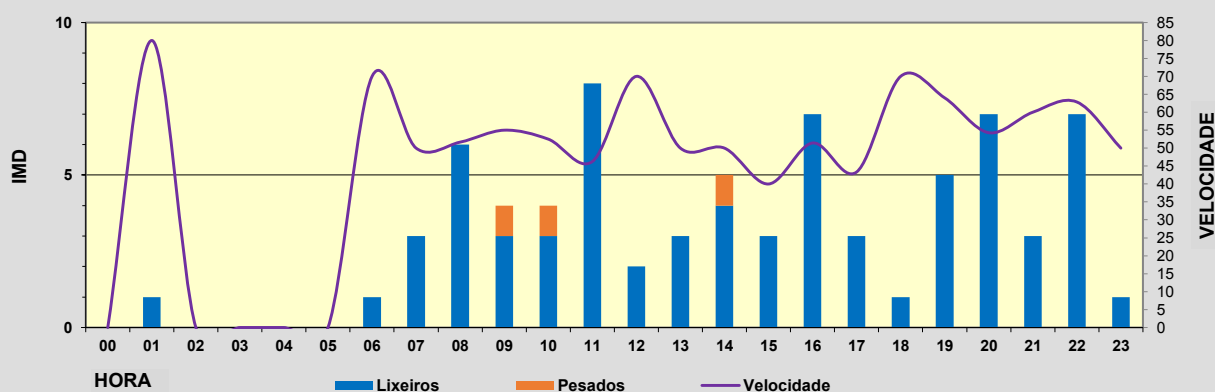
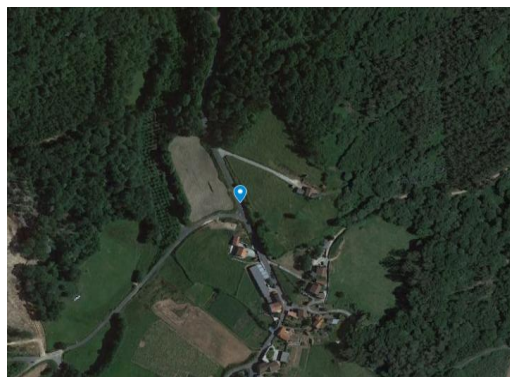
Observacións:

PLAN DE ESTACIONES DE AFORO EN ESTRADAS DA REDE DA DEPUTACIÓN PROVINCIAL DE PONTEVEDRA 2017

Estación:	EP7012	NEUMÁTICA	Estrada:	EP7012	Coord. UTM X:	4264511,00
Nome:	A Pena-Ribela		P.q.:	1+350	Coord. UTM Y:	-840532,00
Treito:	A Pena-Ribela		Día:	27/04/2017	Datum:	WGS84
Concello:	A Estrada		Día semana:	Xoves		
IMD:	74	Distribución:	50%-50%	% pesados:	4,05%	

Aforo por día

Hora	Lixeiros	Pesados	% pesados	Velocidade
00	0	0	0,0%	0
01	1	0	0,0%	80
02	0	0	0,0%	0
03	0	0	0,0%	0
04	0	0	0,0%	0
05	0	0	0,0%	0
06	1	0	0,0%	70
07	3	0	0,0%	50
08	6	0	0,0%	52
09	3	1	25,0%	55
10	3	1	25,0%	53
11	8	0	0,0%	46
12	2	0	0,0%	70
13	3	0	0,0%	50
14	4	1	20,0%	50
15	3	0	0,0%	40
16	7	0	0,0%	51
17	3	0	0,0%	43
18	1	0	0,0%	70
19	5	0	0,0%	64
20	7	0	0,0%	54
21	3	0	0,0%	60
22	7	0	0,0%	63
23	1	0	0,0%	50
TOTAL	71	3		
MEDIA HORARIA	3	0	4,1%	45



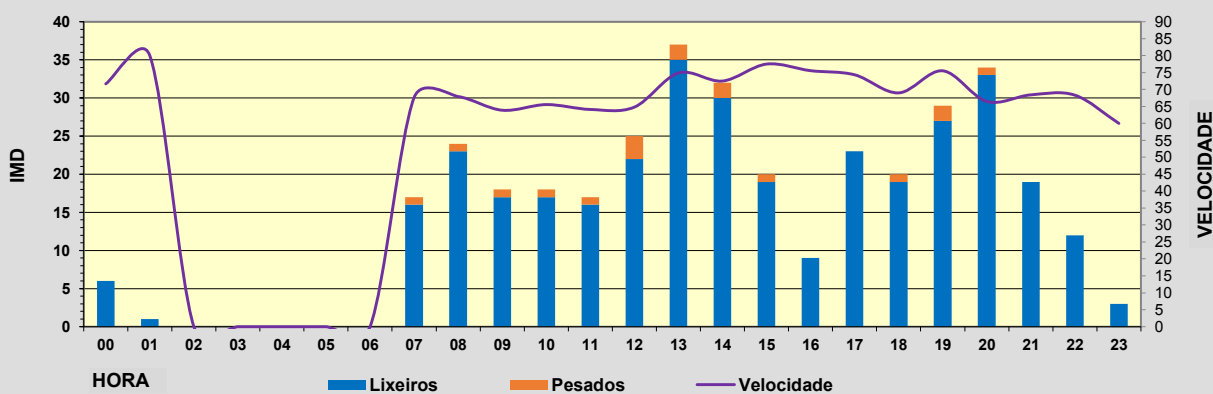
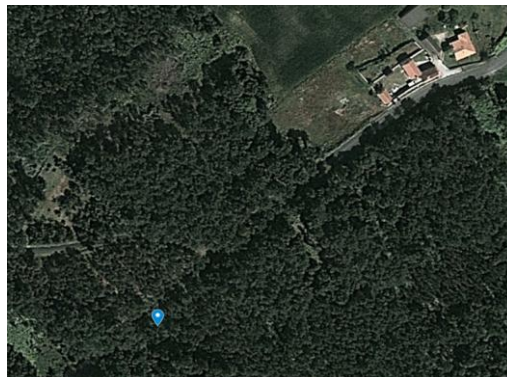
Observacións:

PLAN DE ESTACIONES DE AFORO EN ESTRADAS DA REDE DA DEPUTACIÓN PROVINCIAL DE PONTEVEDRA 2017

Estación:	EP7013	NEUMÁTICA	Estrada:	EP7013	Coord. UTM X:	4274366,00
Nome:	Orosa-Oroso (AP53 - Oroso - N525)		P.q.:	1+850	Coord. UTM Y:	-834993,00
Treito:	Orosa-Oroso (AP53 - Oroso - N525)		Día:	20/04/2017	Datum:	WGS84
Concello:	A Estrada		Día semana:	Xoves		
IMD:	364	Distribución:	55%-45%	% pesados:	4,7%	

Aforo por día

Hora	Lixeiros	Pesados	% pesados	Velocidade
00	6	0	0,0%	72
01	1	0	0,0%	80
02	0	0	0,0%	0
03	0	0	0,0%	0
04	0	0	0,0%	0
05	0	0	0,0%	0
06	0	0	0,0%	0
07	16	1	5,9%	68
08	23	1	4,2%	68
09	17	1	5,6%	64
10	17	1	5,6%	66
11	16	1	5,9%	64
12	22	3	12,0%	65
13	35	2	5,4%	75
14	30	2	6,3%	73
15	19	1	5,0%	78
16	9	0	0,0%	76
17	23	0	0,0%	74
18	19	1	5,0%	69
19	27	2	6,9%	76
20	33	1	2,9%	66
21	19	0	0,0%	68
22	12	0	0,0%	68
23	3	0	0,0%	60
TOTAL	347	17		
MEDIA HORARIA	14	1	4,7%	55



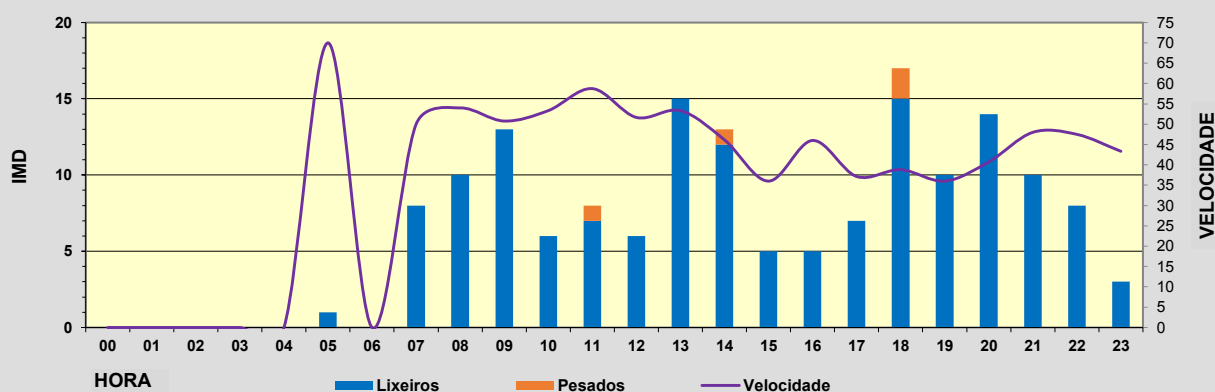
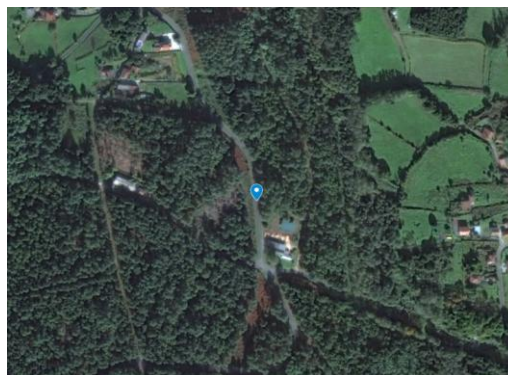
Observacións:

PLAN DE ESTACIONES DE AFORO EN ESTRADAS DA REDE DA DEPUTACIÓN PROVINCIAL DE PONTEVEDRA 2017

Estación:	EP7014	NEUMÁTICA	Estrada:	EP7014	Coord. UTM X:	4274585,00
Nome:	Berres-Ribeira		P.q.:	1+500	Coord. UTM Y:	-841884,00
Treito:	Berres-Ribeira		Día:	25/04/2017	Datum:	WGS84
Concello:	A Estrada		Día semana:	Martes		
IMD:	159	Distribución:	46%-54%	% pesados:	2,52%	

Aforo por día

Hora	Lixeiros	Pesados	% pesados	Velocidade
00	0	0	0,0%	0
01	0	0	0,0%	0
02	0	0	0,0%	0
03	0	0	0,0%	0
04	0	0	0,0%	0
05	1	0	0,0%	70
06	0	0	0,0%	0
07	8	0	0,0%	50
08	10	0	0,0%	54
09	13	0	0,0%	51
10	6	0	0,0%	53
11	7	1	12,5%	59
12	6	0	0,0%	52
13	15	0	0,0%	53
14	12	1	7,7%	46
15	5	0	0,0%	36
16	5	0	0,0%	46
17	7	0	0,0%	37
18	15	2	11,8%	39
19	10	0	0,0%	36
20	14	0	0,0%	41
21	10	0	0,0%	48
22	8	0	0,0%	48
23	3	0	0,0%	43
TOTAL	155	4		
MEDIA HORARIA	6	0	2,5%	36



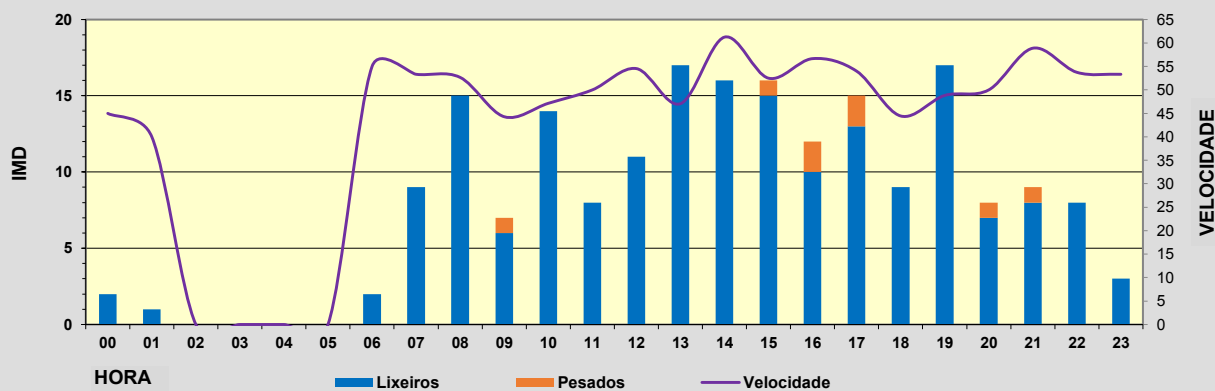

Observacións:

PLAN DE ESTACIONES DE AFORO EN ESTRADAS DA REDE DA DEPUTACIÓN PROVINCIAL DE PONTEVEDRA 2017

Estación:	EP7015	NEUMÁTICA	Estrada:	EP7015	Coord. UTM X:	4270859,00
Nome:	Pena do Foxo-Agar		P.q.:	0+100	Coord. UTM Y:	-839393,00
Treito:	Pena do Foxo-Agar		Día:	26/04/2017	Datum:	WGS84
Concello:	A Estrada		Día semana:	Mércores		
IMD:	199	Distribución:	50%-50%	% pesados:	4,02%	

Aforo por día

Hora	Lixeiros	Pesados	% pesados	Velocidade
00	2	0	0,0%	45
01	1	0	0,0%	40
02	0	0	0,0%	0
03	0	0	0,0%	0
04	0	0	0,0%	0
05	0	0	0,0%	0
06	2	0	0,0%	55
07	9	0	0,0%	53
08	15	0	0,0%	53
09	6	1	14,3%	44
10	14	0	0,0%	47
11	8	0	0,0%	50
12	11	0	0,0%	55
13	17	0	0,0%	47
14	16	0	0,0%	61
15	15	1	6,3%	53
16	10	2	16,7%	57
17	13	2	13,3%	54
18	9	0	0,0%	44
19	17	0	0,0%	49
20	7	1	12,5%	50
21	8	1	11,1%	59
22	8	0	0,0%	54
23	3	0	0,0%	53
TOTAL	191	8		
MEDIA HORARIA	8	0	4,0%	43



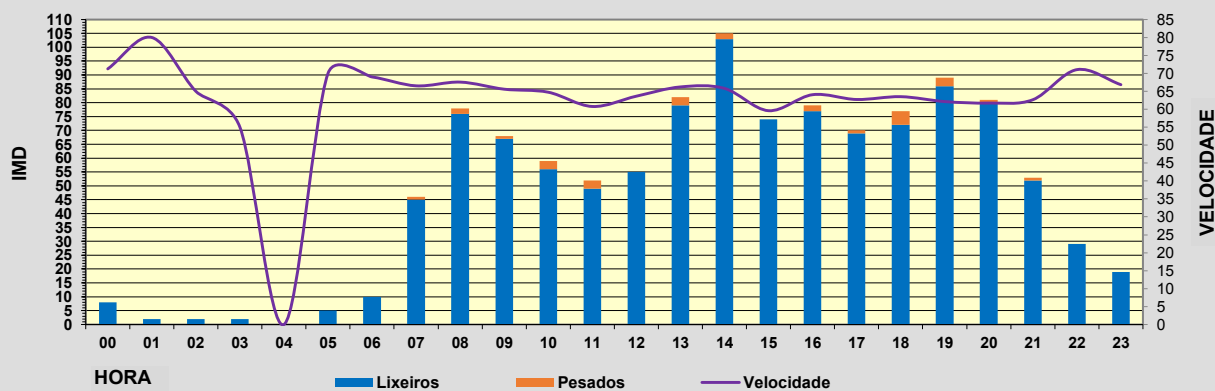
Observacións:

PLAN DE ESTACIONES DE AFORO EN ESTRADAS DA REDE DA DEPUTACIÓN PROVINCIAL DE PONTEVEDRA 2017

Estación:	EP7016	NEUMÁTICA	Estrada:	EP7016	Coord. UTM X:	4268424,00
Nome:	A Estrada-Vinseiro-As Casetas		P.q.:	1+100	Coord. UTM Y:	-846395,00
Treito:	A Estrada-Vinseiro-As Casetas		Día:	26/04/2017	Datum:	WGS84
Concello:	A Estrada		Día semana:	Mércores		
IMD:	1.145	Distribución:	49%-51%	% pesados:	2,45%	

Aforo por día

Hora	Lixeiros	Pesados	% pesados	Velocidade
00	8	0	0,0%	71
01	2	0	0,0%	80
02	2	0	0,0%	65
03	2	0	0,0%	55
04	0	0	0,0%	0
05	5	0	0,0%	70
06	10	0	0,0%	69
07	45	1	2,2%	67
08	76	2	2,6%	68
09	67	1	1,5%	66
10	56	3	5,1%	65
11	49	3	5,8%	61
12	55	0	0,0%	64
13	79	3	3,7%	66
14	103	2	1,9%	66
15	74	0	0,0%	60
16	77	2	2,5%	64
17	69	1	1,4%	63
18	72	5	6,5%	64
19	86	3	3,4%	62
20	80	1	1,2%	62
21	52	1	1,9%	63
22	29	0	0,0%	71
23	19	0	0,0%	67
TOTAL	1.117	28		
MEDIA HORARIA	47	1	2,4%	63



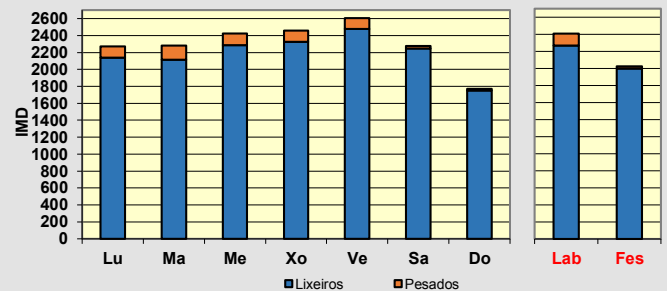
Observacións:

PLAN DE ESTACIONES DE AFORO EN ESTRADAS DA REDE DA DEPUTACIÓN PROVINCIAL DE PONTEVEDRA 2017

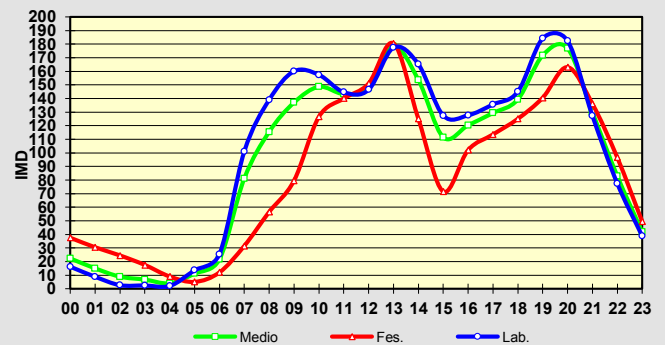
Estación:	EP7017	NEUMÁTICA	Estrada:	EP7017	Coord. UTM X:	4270324,00
Nome:	Calobre-Ponte Ledesma		P.q.:	0+250	Coord. UTM Y:	-844954,00
Treito:	Calobre-Ponte Ledesma. Treito I		Día inicial:	25/05/2017	Datum:	WGS84
Concello:	A Estrada		Día final:	01/06/2017		
IMD:	2.298	Distribución:	50%-50%		% pesados:	4,7%


Aforo por semana

	Lixeiros	Pesados	% Pes.	Velocidade
Lu	2.138	132	5,8%	68
Ma	2.114	168	7,4%	68
Me	2.287	138	5,7%	70
Xo	2.324	133	5,4%	67
Ve	2.476	128	4,9%	66
Sa	2.247	30	1,3%	68
Do	1.749	22	1,2%	66
Lab	2.268	140	5,8%	68
Fes	1.998	26	1,3%	67

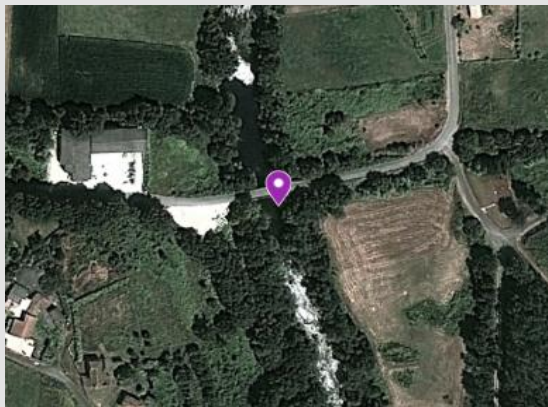

Día medio

	Lab.	Fes.	Medio	Velocidade
00	16	38	22	71
01	9	31	15	72
02	3	25	9	74
03	2	18	7	71
04	2	9	4	70
05	14	5	11	73
06	25	12	22	69
07	101	32	81	68
08	139	57	115	68
09	160	80	137	67
10	157	127	149	64
11	145	140	143	64
12	146	151	148	65
13	177	181	178	67
14	165	125	154	70
15	127	72	111	69
16	128	102	120	68
17	136	114	129	67
18	145	125	139	68
19	184	141	172	68
20	182	163	177	69
21	127	136	130	68
22	77	97	83	70
23	39	50	42	72
TOTAL	2.408	2.024	2.298	
MEDIA HORARIA	100	84	96	69

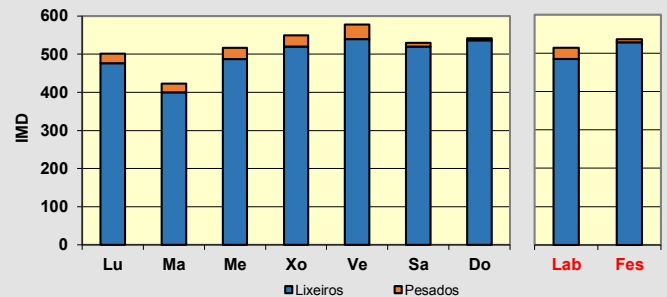

Observacións:

PLAN DE ESTACIÓN DE AFORO EN ESTRADAS DA REDE DA DEPUTACIÓN PROVINCIAL DE PONTEVEDRA 2017

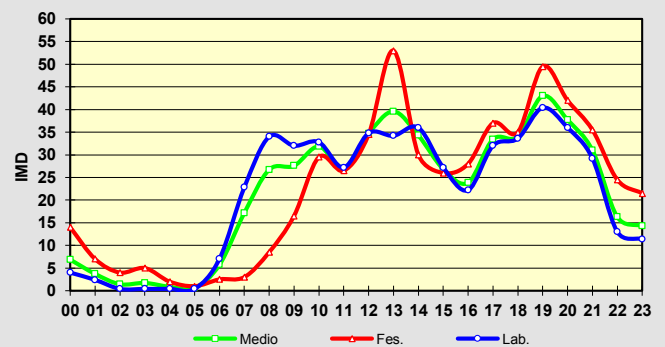
Estación:	EP7017	NEUMÁTICA	Estrada:	EP7017	Coord. UTM X:	4277722,00
Nome:	Calobre-Ponte Ledesma		P.q.:	16+500	Coord. UTM Y:	-833755,00
Treito:	Calobre-Ponte Ledesma. Treito II		Día inicial:	24/05/2017	Datum:	WGS84
Concello:	A Estrada		Día final:	31/05/2017		
IMD:	520	Distribución:	49%-51%	% pesados:	4,4%	


Aforo por semana

	Lixeiros	Pesados	% Pes.	Velocidade
Lu	476	25	5,0%	56
Ma	400	23	5,4%	58
Me	487	30	5,8%	56
Xo	520	30	5,5%	57
Ve	540	38	6,6%	56
Sa	520	10	1,9%	57
Do	536	6	1,1%	56
Lab	485	29	5,7%	57
Fes	528	8	1,5%	56


Día medio

	Lab.	Fes.	Medio	Velocidade
00	4	14	7	53
01	2	7	4	56
02	0	4	1	63
03	0	5	2	60
04	0	2	1	53
05	0	1	1	55
06	7	3	6	60
07	23	3	17	60
08	34	9	27	58
09	32	17	28	56
10	33	30	32	55
11	27	27	27	54
12	35	35	35	54
13	34	53	40	59
14	36	30	34	57
15	27	26	27	56
16	22	28	24	57
17	32	37	33	55
18	34	35	34	57
19	40	50	43	57
20	36	42	38	57
21	29	36	31	58
22	13	25	16	57
23	11	22	14	55
TOTAL	514	536	520	
MEDIA HORARIA	21	22	22	57

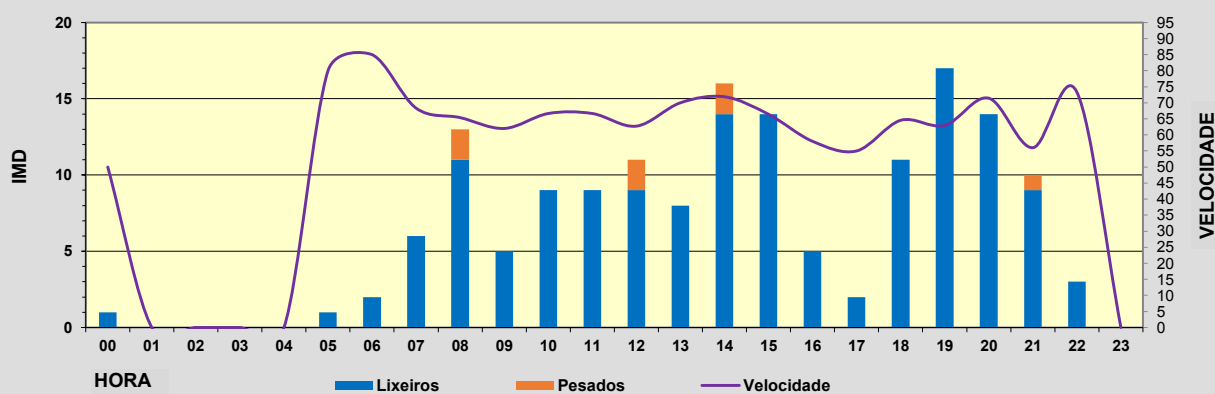

Observacións:

PLAN DE ESTACIONES DE AFORO EN ESTRADAS DA REDE DA DEPUTACIÓN PROVINCIAL DE PONTEVEDRA 2017

Estación:	EP7019	NEUMÁTICA	Estrada:	EP7019	Coord. UTM X:	4271915,00
Nome:	Santo Andrés de Veas-San Xiao de Veas		P.q.:	2+270	Coord. UTM Y:	-852999,00
Treito:	San Andrés de Veas-San Xiao de Veas		Día:	26/04/2017	Datum:	WGS84
Concello:	A Estrada		Día semana:	Mércores		
IMD:	157	Distribución:	53%-47%	% pesados:	4,46%	

Aforo por día

Hora	Lixeiros	Pesados	% pesados	Velocidade
00	1	0	0,0%	50
01	0	0	0,0%	0
02	0	0	0,0%	0
03	0	0	0,0%	0
04	0	0	0,0%	0
05	1	0	0,0%	80
06	2	0	0,0%	85
07	6	0	0,0%	68
08	11	2	15,4%	65
09	5	0	0,0%	62
10	9	0	0,0%	67
11	9	0	0,0%	67
12	9	2	18,2%	63
13	8	0	0,0%	70
14	14	2	12,5%	72
15	14	0	0,0%	66
16	5	0	0,0%	58
17	2	0	0,0%	55
18	11	0	0,0%	65
19	17	0	0,0%	63
20	14	0	0,0%	71
21	9	1	10,0%	56
22	3	0	0,0%	73
23	0	0	0,0%	0
TOTAL	150	7		
MEDIA HORARIA	6	0	4,5%	52



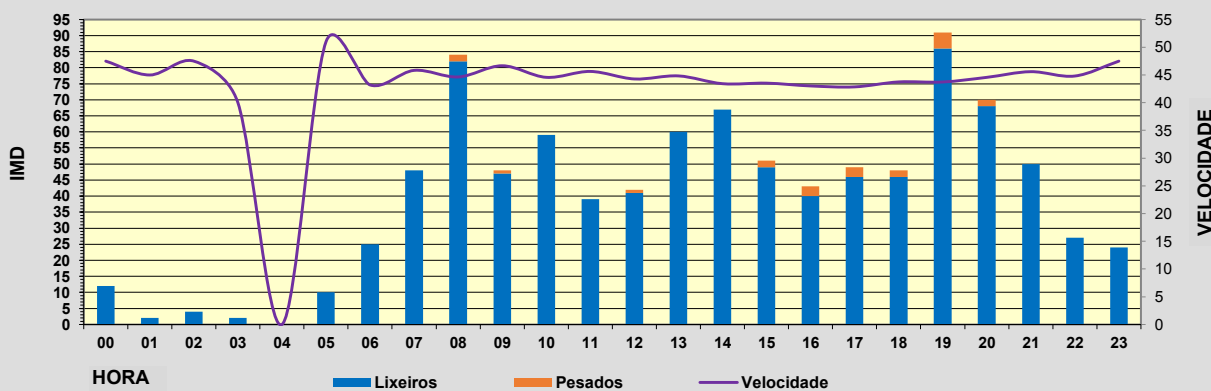
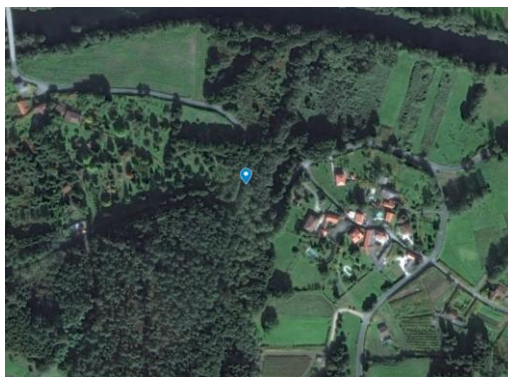
Observacións:

PLAN DE ESTACIONES DE AFORO EN ESTRADAS DA REDE DA DEPUTACIÓN PROVINCIAL DE PONTEVEDRA 2017

Estación:	EP7020	NEUMÁTICA	Estrada:	EP7020	Coord. UTM X:	4274589,00
Nome:	Acceso á Ponte de Sarandón		P.q.:	0+050	Coord. UTM Y:	-844527,00
Treito:	Acceso á Ponte de Sarandón		Día:	25/04/2017	Datum:	WGS84
Concello:	A Estrada		Día semana:	Martes		
IMD:	955	Distribución:	50%-50%	% pesados:	2,20%	

Aforo por día

Hora	Lixeiros	Pesados	% pesados	Velocidade
00	12	0	0,0%	48
01	2	0	0,0%	45
02	4	0	0,0%	48
03	2	0	0,0%	40
04	0	0	0,0%	0
05	10	0	0,0%	51
06	25	0	0,0%	43
07	48	0	0,0%	46
08	82	2	2,4%	45
09	47	1	2,1%	47
10	59	0	0,0%	45
11	39	0	0,0%	46
12	41	1	2,4%	44
13	60	0	0,0%	45
14	67	0	0,0%	43
15	49	2	3,9%	44
16	40	3	7,0%	43
17	46	3	6,1%	43
18	46	2	4,2%	44
19	86	5	5,5%	44
20	68	2	2,9%	45
21	50	0	0,0%	46
22	27	0	0,0%	45
23	24	0	0,0%	48
TOTAL	934	21		
MEDIA HORARIA	39	1	2,2%	43



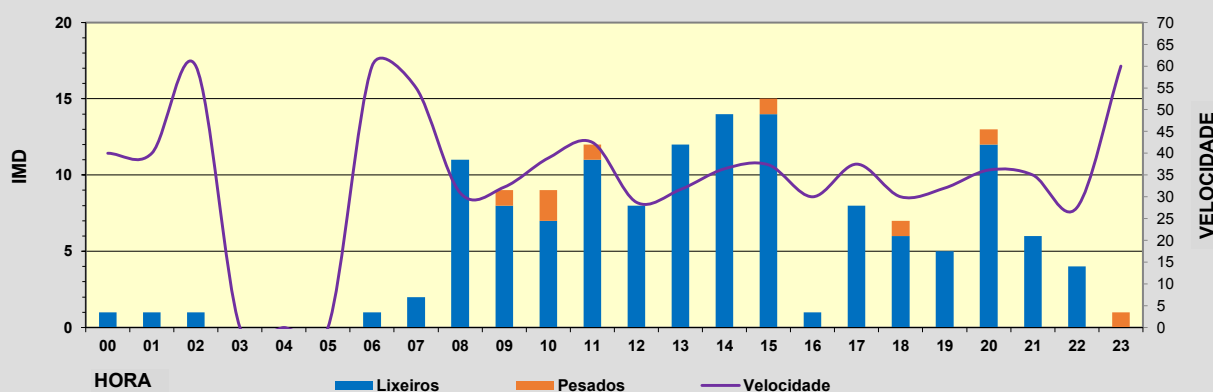
Observacións:

PLAN DE ESTACIONES DE AFORO EN ESTRADAS DA REDE DA DEPUTACIÓN PROVINCIAL DE PONTEVEDRA 2017

Estación:	EP7021	NEUMÁTICA	Estrada:	EP7021	Coord. UTM X:	427348,00
Nome:	Berres-Vilancosta		P.q.:	0+050	Coord. UTM Y:	-842311,00
Treito:	Berres-Vilancosta		Día:	25/04/2017	Datum:	WGS84
Concello:	A Estrada		Día semana:	Martes		
IMD:	141	Distribución:	46%-54%	% pesados:	5,67%	

Aforo por día

Hora	Lixeiros	Pesados	% pesados	Velocidade
00	1	0	0,0%	40
01	1	0	0,0%	40
02	1	0	0,0%	60
03	0	0	0,0%	0
04	0	0	0,0%	0
05	0	0	0,0%	0
06	1	0	0,0%	60
07	2	0	0,0%	55
08	11	0	0,0%	31
09	8	1	11,1%	32
10	7	2	22,2%	39
11	11	1	8,3%	43
12	8	0	0,0%	29
13	12	0	0,0%	32
14	14	0	0,0%	36
15	14	1	6,7%	37
16	1	0	0,0%	30
17	8	0	0,0%	38
18	6	1	14,3%	30
19	5	0	0,0%	32
20	12	1	7,7%	36
21	6	0	0,0%	35
22	4	0	0,0%	28
23	0	1	100,0%	60
TOTAL	133	8		
MEDIA HORARIA	6	0	5,7%	34



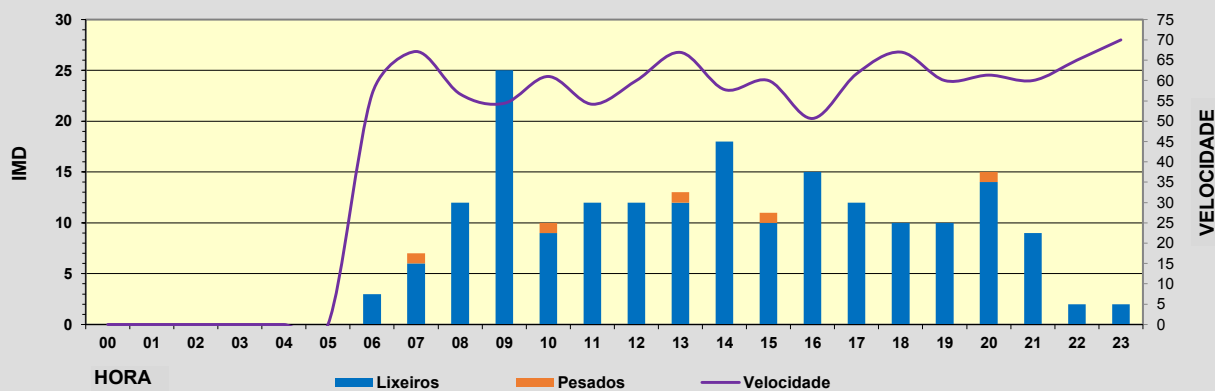
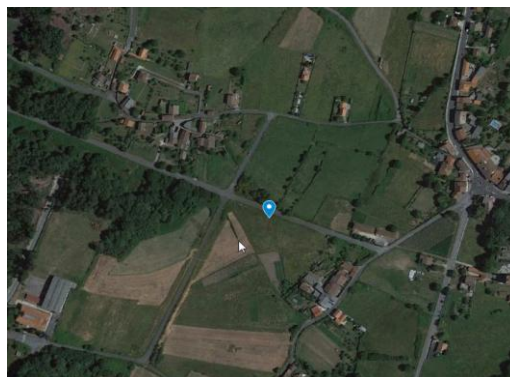
Observacións:

PLAN DE ESTACIONES DE AFORO EN ESTRADAS DA REDE DA DEPUTACIÓN PROVINCIAL DE PONTEVEDRA 2017

Estación:	EP7022	NEUMÁTICA	Estrada:	EP7022	Coord. UTM X:	426193,00
Nome:	Codeseda-Sevil		P.q.:	0+200	Coord. UTM Y:	-844122,00
Treito:	Codeseda-Sevil		Día:	27/04/2017	Datum:	WGS84
Concello:	A Estrada		Día semana:	Xoves		
IMD:	198	Distribución:	58%-42%	% pesados:	2,53%	

Aforo por día

Hora	Lixeiros	Pesados	% pesados	Velocidade
00	0	0	0,0%	0
01	0	0	0,0%	0
02	0	0	0,0%	0
03	0	0	0,0%	0
04	0	0	0,0%	0
05	0	0	0,0%	0
06	3	0	0,0%	57
07	6	1	14,3%	67
08	12	0	0,0%	57
09	25	0	0,0%	54
10	9	1	10,0%	61
11	12	0	0,0%	54
12	12	0	0,0%	60
13	12	1	7,7%	67
14	18	0	0,0%	58
15	10	1	9,1%	60
16	15	0	0,0%	51
17	12	0	0,0%	62
18	10	0	0,0%	67
19	10	0	0,0%	60
20	14	1	6,7%	61
21	9	0	0,0%	60
22	2	0	0,0%	65
23	2	0	0,0%	70
TOTAL	193	5		
MEDIA HORARIA	8	0	2,5%	45



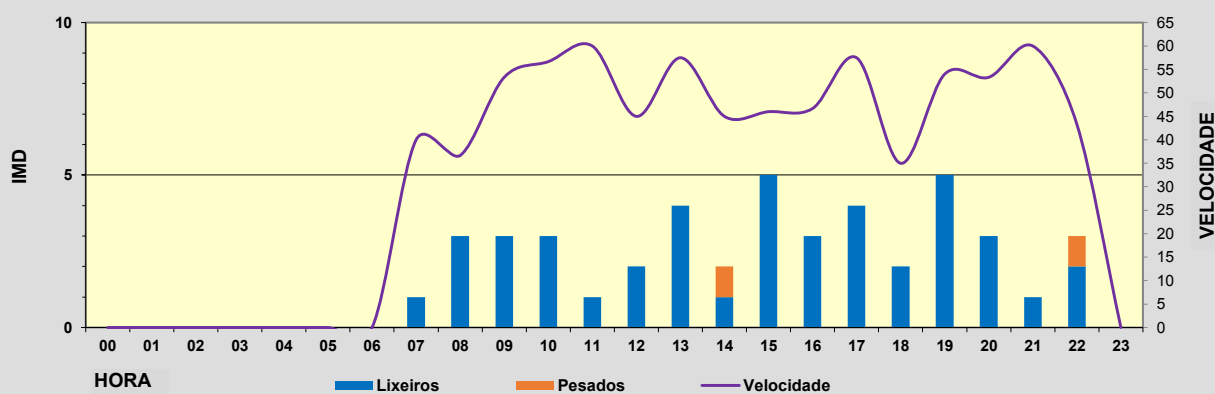
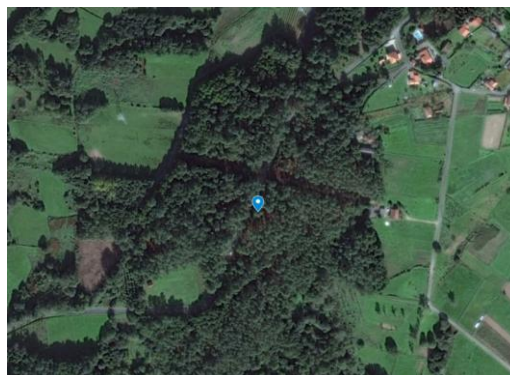
Observacións:

PLAN DE ESTACIONES DE AFORO EN ESTRADAS DA REDE DA DEPUTACIÓN PROVINCIAL DE PONTEVEDRA 2017

Estación:	EP7023	NEUMÁTICA	Estrada:	EP7023	Coord. UTM X:	4273408,00
Nome:	Riobó-Remesar		P.q.:	1+100	Coord. UTM Y:	-839424,00
Treito:	Riobó-Remesar		Día:	25/04/2017	Datum:	WGS84
Concello:	A Estrada		Día semana:	Martes		
IMD:	45	Distribución:	44%-56%	% pesados:	4,44%	

Aforo por día

Hora	Lixeiros	Pesados	% pesados	Velocidade
00	0	0	0,0%	0
01	0	0	0,0%	0
02	0	0	0,0%	0
03	0	0	0,0%	0
04	0	0	0,0%	0
05	0	0	0,0%	0
06	0	0	0,0%	0
07	1	0	0,0%	40
08	3	0	0,0%	37
09	3	0	0,0%	53
10	3	0	0,0%	57
11	1	0	0,0%	60
12	2	0	0,0%	45
13	4	0	0,0%	58
14	1	1	50,0%	45
15	5	0	0,0%	46
16	3	0	0,0%	47
17	4	0	0,0%	58
18	2	0	0,0%	35
19	5	0	0,0%	54
20	3	0	0,0%	53
21	1	0	0,0%	60
22	2	1	33,3%	43
23	0	0	0,0%	0
TOTAL	43	2		
MEDIA HORARIA	2	0	4,4%	33



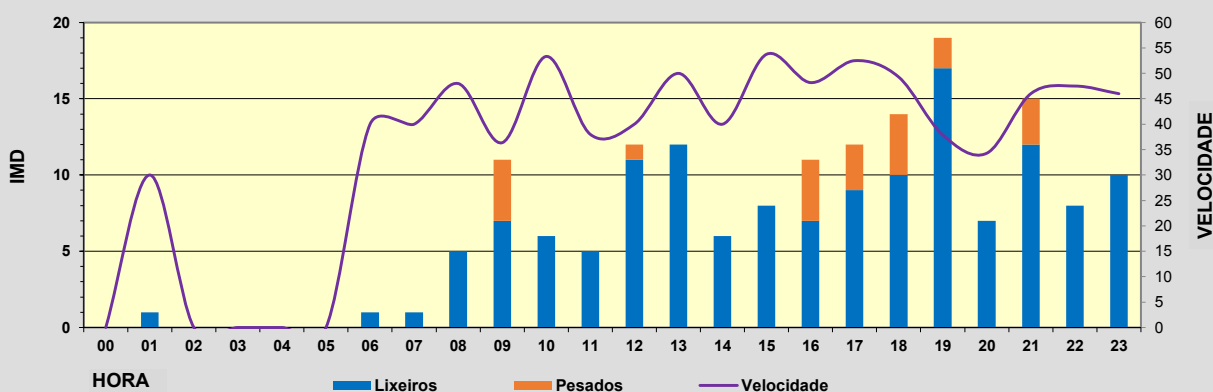
Observacións:

PLAN DE ESTACIONES DE AFORO EN ESTRADAS DA REDE DA DEPUTACIÓN PROVINCIAL DE PONTEVEDRA 2017

Estación:	EP7024	NEUMÁTICA	Estrada:	EP7024	Coord. UTM X:	426871,00
Nome:	Olives-Sequeros		P.q.:	0+820	Coord. UTM Y:	-839101,00
Treito:	Olives-Sequeros		Día:	17/07/2017	Datum:	WGS84
Concello:	A Estrada		Día semana:	Luns		
IMD:	164	Distribución:	45%-55%	% pesados:	12,80%	

Aforo por día

Hora	Lixeiros	Pesados	% pesados	Velocidade
00	0	0	0,0%	0
01	1	0	0,0%	30
02	0	0	0,0%	0
03	0	0	0,0%	0
04	0	0	0,0%	0
05	0	0	0,0%	0
06	1	0	0,0%	40
07	1	0	0,0%	40
08	5	0	0,0%	48
09	7	4	36,4%	36
10	6	0	0,0%	53
11	5	0	0,0%	38
12	11	1	8,3%	40
13	12	0	0,0%	50
14	6	0	0,0%	40
15	8	0	0,0%	54
16	7	4	36,4%	48
17	9	3	25,0%	53
18	10	4	28,6%	49
19	17	2	10,5%	38
20	7	0	0,0%	34
21	12	3	20,0%	46
22	8	0	0,0%	48
23	10	0	0,0%	46
TOTAL	143	21		
MEDIA HORARIA	6	1	12,8%	35



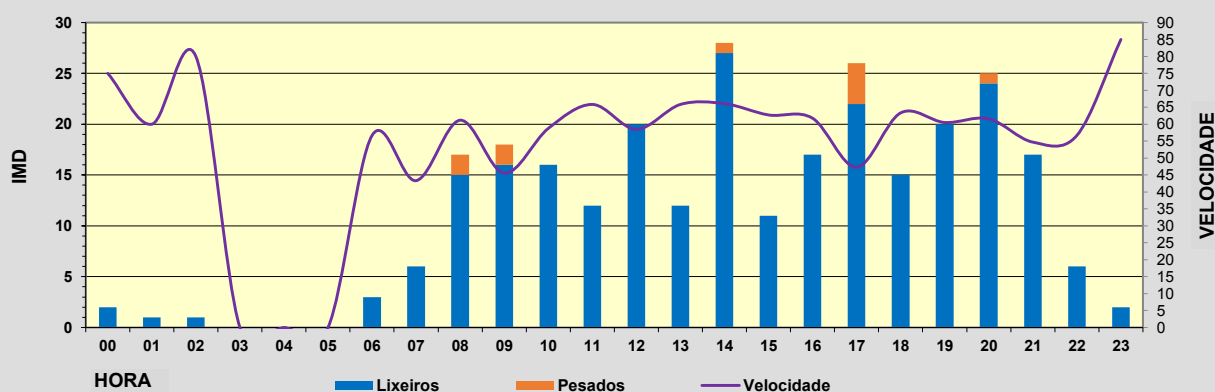
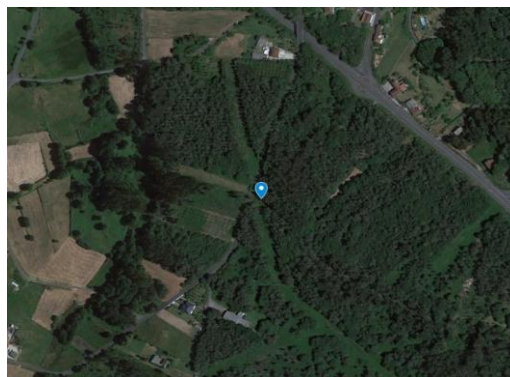
Observacións:

PLAN DE ESTACIONES DE AFORO EN ESTRADAS DA REDE DA DEPUTACIÓN PROVINCIAL DE PONTEVEDRA 2017

Estación:	EP7025	NEUMÁTICA	Estrada:	EP7025	Coord. UTM X:	4264357,00
Nome:	Arca-Nigoí		P.q.:	5+900	Coord. UTM Y:	-846065,00
Treito:	Arca-Nigoí		Día:	27/04/2017	Datum:	WGS84
Concello:	A Estrada		Día semana:	Xoves		
IMD:	275	Distribución:	51%-49%	% pesados:	3,64%	

Aforo por día

Hora	Lixeiros	Pesados	% pesados	Velocidade
00	2	0	0,0%	75
01	1	0	0,0%	60
02	1	0	0,0%	80
03	0	0	0,0%	0
04	0	0	0,0%	0
05	0	0	0,0%	0
06	3	0	0,0%	57
07	6	0	0,0%	43
08	15	2	11,8%	61
09	16	2	11,1%	46
10	16	0	0,0%	59
11	12	0	0,0%	66
12	20	0	0,0%	59
13	12	0	0,0%	66
14	27	1	3,6%	66
15	11	0	0,0%	63
16	17	0	0,0%	62
17	22	4	15,4%	47
18	15	0	0,0%	63
19	20	0	0,0%	61
20	24	1	4,0%	62
21	17	0	0,0%	55
22	6	0	0,0%	57
23	2	0	0,0%	85
TOTAL	265	10		
MEDIA HORARIA	11	0	3,6%	54



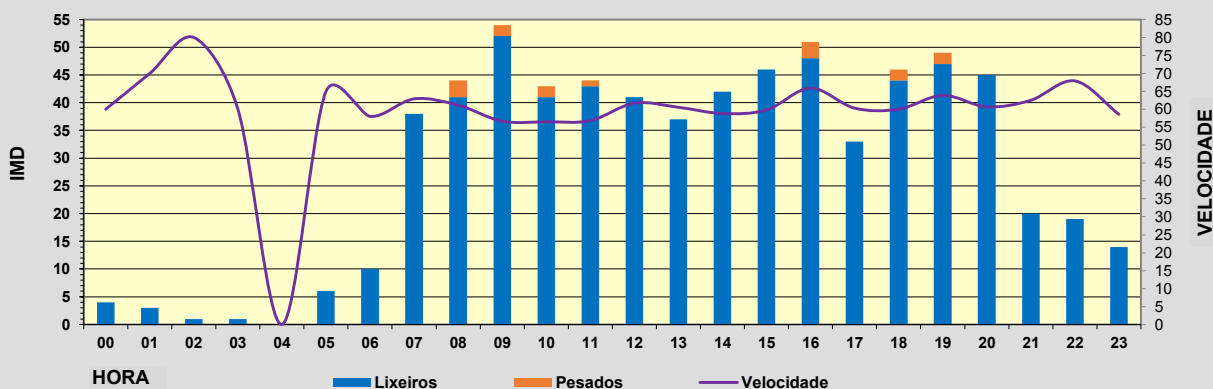

Observacións:

PLAN DE ESTACIONES DE AFORO EN ESTRADAS DA REDE DA DEPUTACIÓN PROVINCIAL DE PONTEVEDRA 2017

Estación:	EP7101	NEUMÁTICA	Estrada:	EP7101	Coord. UTM X:	4253585,00
Nome:	Cerdedo-A Portela		P.q.:	0+100	Coord. UTM Y:	-839548,00
Treito:	Cerdedo-A Portela		Día:	04/05/2017	Datum:	WGS84
Concello:	Cerdedo		Día semana:	Xoves		
IMD:	691	Distribución:	51%-49%	% pesados:	2,17%	

Aforo por día

Hora	Lixeiros	Pesados	% pesados	Velocidade
00	4	0	0,0%	60
01	3	0	0,0%	70
02	1	0	0,0%	80
03	1	0	0,0%	60
04	0	0	0,0%	0
05	6	0	0,0%	65
06	10	0	0,0%	58
07	38	0	0,0%	63
08	41	3	6,8%	61
09	52	2	3,7%	57
10	41	2	4,7%	57
11	43	1	2,3%	57
12	41	0	0,0%	62
13	37	0	0,0%	61
14	42	0	0,0%	59
15	46	0	0,0%	60
16	48	3	5,9%	66
17	33	0	0,0%	60
18	44	2	4,3%	60
19	47	2	4,1%	64
20	45	0	0,0%	61
21	20	0	0,0%	63
22	19	0	0,0%	68
23	14	0	0,0%	59
TOTAL	676	15		
MEDIA HORARIA	28	1	2,2%	59



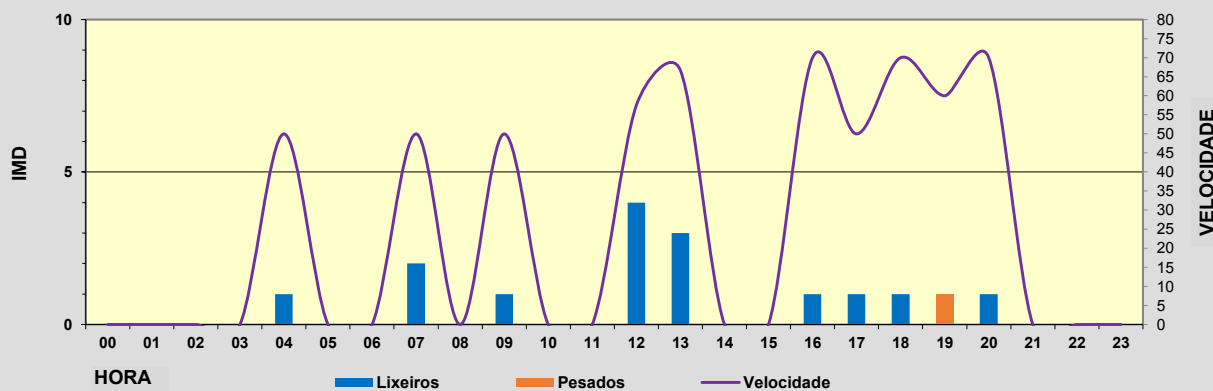
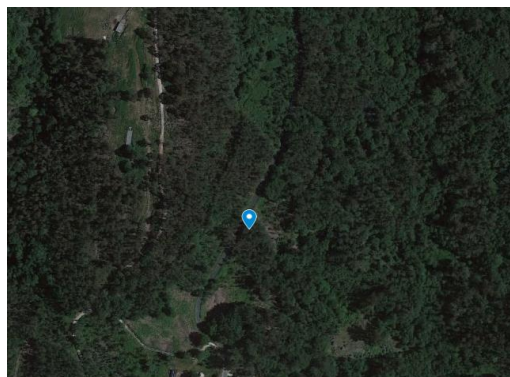
Observacións:

PLAN DE ESTACIONES DE AFORO EN ESTRADAS DA REDE DA DEPUTACIÓN PROVINCIAL DE PONTEVEDRA 2017

Estación:	EP7102	NEUMÁTICA	Estrada:	EP7102	Coord. UTM X:	425809,00
Nome:	Serrapio-A Portela		P.q.:	5+900	Coord. UTM Y:	-84327,00
Treito:	Serrapio-A Portela		Día:	04/05/2017	Datum:	WGS84
Concello:	Cerdedo		Día semana:	Xoves		
IMD:	16	Distribución:	50%-50%	% pesados:	6,25%	

Aforo por día

Hora	Lixeiros	Pesados	% pesados	Velocidade
00	0	0	0,0%	0
01	0	0	0,0%	0
02	0	0	0,0%	0
03	0	0	0,0%	0
04	1	0	0,0%	50
05	0	0	0,0%	0
06	0	0	0,0%	0
07	2	0	0,0%	50
08	0	0	0,0%	0
09	1	0	0,0%	50
10	0	0	0,0%	0
11	0	0	0,0%	0
12	4	0	0,0%	58
13	3	0	0,0%	67
14	0	0	0,0%	0
15	0	0	0,0%	0
16	1	0	0,0%	70
17	1	0	0,0%	50
18	1	0	0,0%	70
19	0	1	100,0%	60
20	1	0	0,0%	70
21	0	0	0,0%	0
22	0	0	0,0%	0
23	0	0	0,0%	0
TOTAL	15	1		
MEDIA HORARIA	1	0	6,3%	25



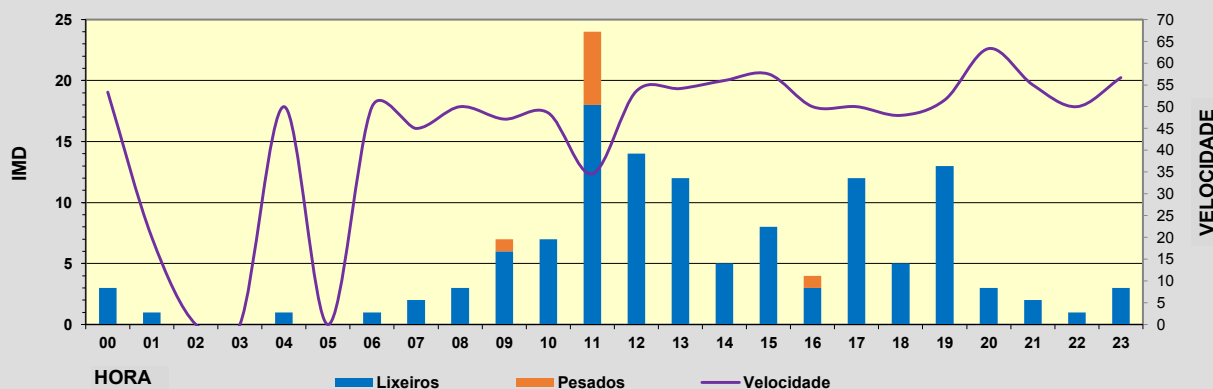
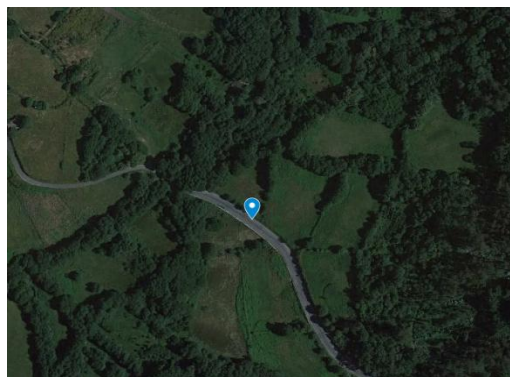
Observacións:

PLAN DE ESTACIONES DE AFORO EN ESTRADAS DA REDE DA DEPUTACIÓN PROVINCIAL DE PONTEVEDRA 2017

Estación:	EP7103	NEUMÁTICA	Estrada:	EP7103	Coord. UTM X:	4256661,00
Nome:	Cerdedo-Castro-Quireza		P.q.:	6+500	Coord. UTM Y:	-842945,00
Treito:	Cerdedo-Castro-Quireza		Día:	04/05/2017	Datum:	WGS84
Concello:	Cerdedo		Día semana:	Xoves		
IMD:	131	Distribución:	51%-49%	% pesados:	6,11%	

Aforo por día

Hora	Lixeiros	Pesados	% pesados	Velocidade
00	3	0	0,0%	53
01	1	0	0,0%	20
02	0	0	0,0%	0
03	0	0	0,0%	0
04	1	0	0,0%	50
05	0	0	0,0%	0
06	1	0	0,0%	50
07	2	0	0,0%	45
08	3	0	0,0%	50
09	6	1	14,3%	47
10	7	0	0,0%	49
11	18	6	25,0%	35
12	14	0	0,0%	54
13	12	0	0,0%	54
14	5	0	0,0%	56
15	8	0	0,0%	58
16	3	1	25,0%	50
17	12	0	0,0%	50
18	5	0	0,0%	48
19	13	0	0,0%	52
20	3	0	0,0%	63
21	2	0	0,0%	55
22	1	0	0,0%	50
23	3	0	0,0%	57
TOTAL	123	8		
MEDIA HORARIA	5	0	6,1%	44



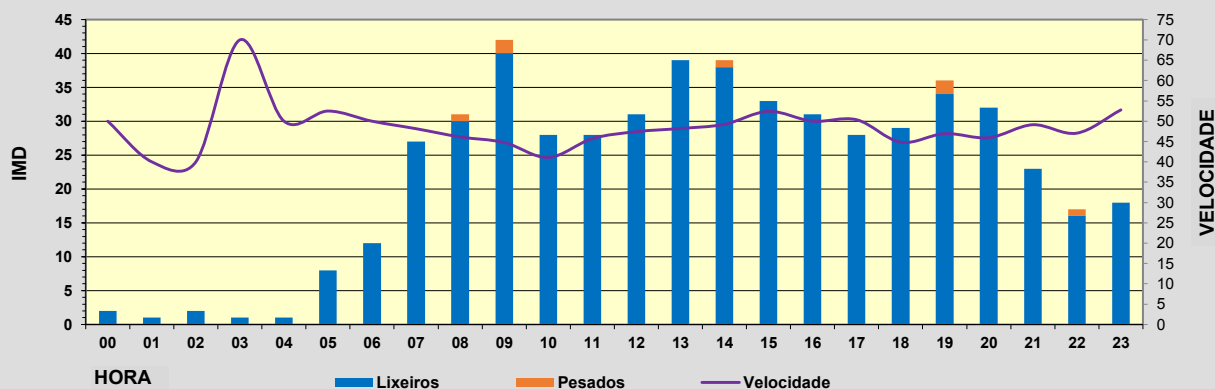
Observacións:

PLAN DE ESTACIONES DE AFORO EN ESTRADAS DA REDE DA DEPUTACIÓN PROVINCIAL DE PONTEVEDRA 2017

Estación:	EP7104	NEUMÁTICA	Estrada:	EP7104	Coord. UTM X:	4253231,00
Nome:	Cerdedo-San Domingo		P.q.:	0+100	Coord. UTM Y:	-838829,00
Treito:	Cerdedo-San Domingo		Día:	03/05/2017	Datum:	WGS84
Concello:	Cerdedo		Día semana:	Mércores		
IMD:	539	Distribución:	50%-50%	% pesados:	1,30%	

Aforo por día

Hora	Lixeiros	Pesados	% pesados	Velocidade
00	2	0	0,0%	50
01	1	0	0,0%	40
02	2	0	0,0%	40
03	1	0	0,0%	70
04	1	0	0,0%	50
05	8	0	0,0%	53
06	12	0	0,0%	50
07	27	0	0,0%	48
08	30	1	3,2%	46
09	40	2	4,8%	45
10	28	0	0,0%	41
11	28	0	0,0%	46
12	31	0	0,0%	47
13	39	0	0,0%	48
14	38	1	2,6%	49
15	33	0	0,0%	52
16	31	0	0,0%	50
17	28	0	0,0%	50
18	29	0	0,0%	45
19	34	2	5,6%	47
20	32	0	0,0%	46
21	23	0	0,0%	49
22	16	1	5,9%	47
23	18	0	0,0%	53
TOTAL	532	7		
MEDIA HORARIA	22	0	1,3%	48



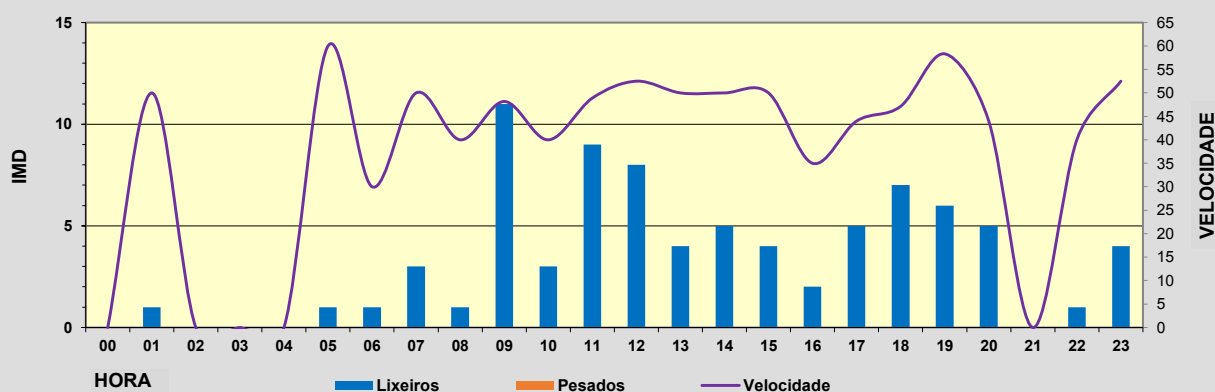
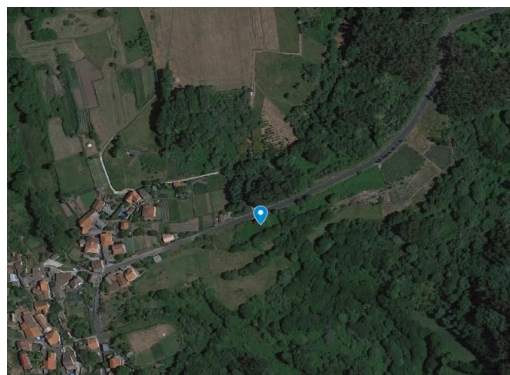
Observacións:

PLAN DE ESTACIONES DE AFORO EN ESTRADAS DA REDE DA DEPUTACIÓN PROVINCIAL DE PONTEVEDRA 2017

Estación:	EP7105	NEUMÁTICA	Estrada:	EP7105	Coord. UTM X:	4254879,00
Nome:	Rampa-Vilar		P.q.:	0+600	Coord. UTM Y:	-839901,00
Treito:	Rampa-Vilar		Día:	04/05/2017	Datum:	WGS84
Concello:	Cerdedo		Día semana:	Xoves		
IMD:	81	Distribución:	47%-53%	% pesados:	0,00%	

Aforo por día

Hora	Lixeiros	Pesados	% pesados	Velocidade
00	0	0	0,0%	0
01	1	0	0,0%	50
02	0	0	0,0%	0
03	0	0	0,0%	0
04	0	0	0,0%	0
05	1	0	0,0%	60
06	1	0	0,0%	30
07	3	0	0,0%	50
08	1	0	0,0%	40
09	11	0	0,0%	48
10	3	0	0,0%	40
11	9	0	0,0%	49
12	8	0	0,0%	53
13	4	0	0,0%	50
14	5	0	0,0%	50
15	4	0	0,0%	50
16	2	0	0,0%	35
17	5	0	0,0%	44
18	7	0	0,0%	47
19	6	0	0,0%	58
20	5	0	0,0%	44
21	0	0	0,0%	0
22	1	0	0,0%	40
23	4	0	0,0%	53
TOTAL	81	0		
MEDIA HORARIA	3	0	0,0%	37



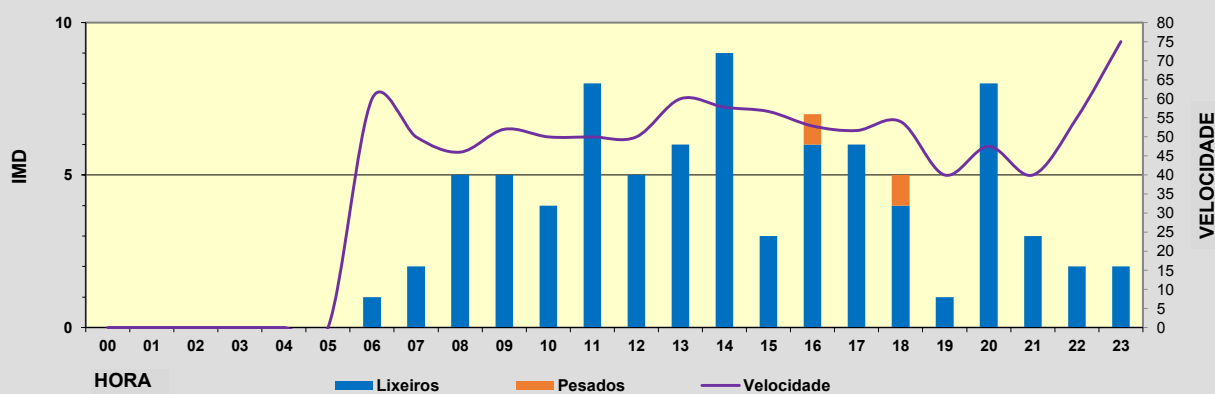

Observacións:

PLAN DE ESTACIONES DE AFORO EN ESTRADAS DA REDE DA DEPUTACIÓN PROVINCIAL DE PONTEVEDRA 2017

Estación:	EP7106	NEUMÁTICA	Estrada:	EP7106	Coord. UTM X:	4255296,00
Nome:	Folgozo-Forcaiei		P.q.:	2+200	Coord. UTM Y:	-836456,00
Treito:	Folgozo-Forcaiei		Día:	02/05/2017	Datum:	WGS84
Concello:	Cerdedo		Día semana:	Martes		
IMD:	82	Distribución:	49%-51%	% pesados:	2,44%	

Aforo por día

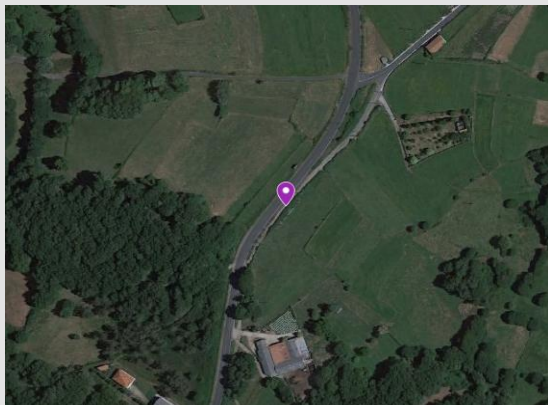
Hora	Lixeiros	Pesados	% pesados	Velocidade
00	0	0	0,0%	0
01	0	0	0,0%	0
02	0	0	0,0%	0
03	0	0	0,0%	0
04	0	0	0,0%	0
05	0	0	0,0%	0
06	1	0	0,0%	60
07	2	0	0,0%	50
08	5	0	0,0%	46
09	5	0	0,0%	52
10	4	0	0,0%	50
11	8	0	0,0%	50
12	5	0	0,0%	50
13	6	0	0,0%	60
14	9	0	0,0%	58
15	3	0	0,0%	57
16	6	1	14,3%	53
17	6	0	0,0%	52
18	4	1	20,0%	54
19	1	0	0,0%	40
20	8	0	0,0%	48
21	3	0	0,0%	40
22	2	0	0,0%	55
23	2	0	0,0%	75
TOTAL	80	2		
MEDIA HORARIA	3	0	2,4%	40



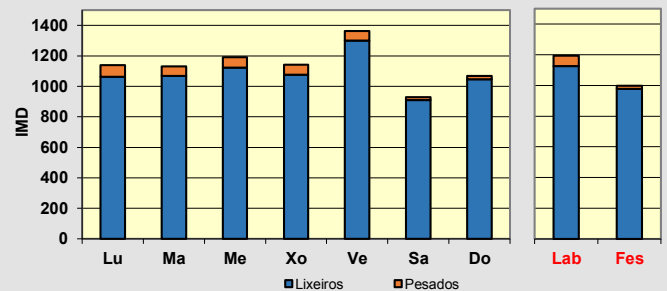
Observacións:

PLAN DE ESTACIONES DE AFORO EN ESTRADAS DA REDE DA DEPUTACIÓN PROVINCIAL DE PONTEVEDRA 2017

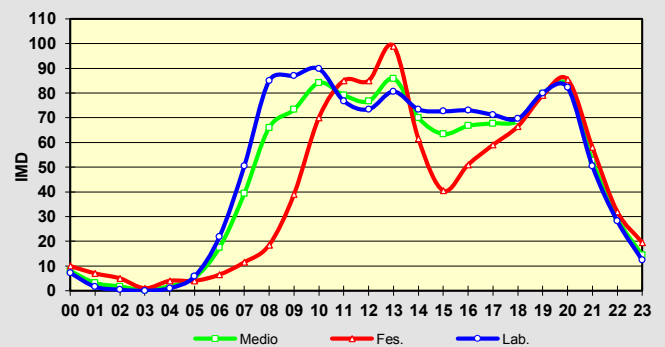
Estación:	EP7201	NEUMÁTICA	Estrada:	EP7201	Coord. UTM X:	4260013,00
Nome:	Cachafeiro-Silleda		P.q.:	3+800	Coord. UTM Y:	-833868,00
Treito:	Cachafeiro-Silleda. Treito I		Día inicial:	02/05/2017	Datum:	WGS84
Concello:	Forcarei		Día final:	09/05/2017		
IMD:	1.138	Distribución:	49%-51%	% pesados:	4,8%	


Aforo por semana

	Lixeiros	Pesados	% Pes.	Velocidade
Lu	1.062	78	6,8%	70
Ma	1.069	62	5,5%	70
Me	1.122	70	5,9%	70
Xo	1.077	66	5,8%	71
Ve	1.300	63	4,6%	68
Sa	909	20	2,2%	70
Do	1.046	21	2,0%	73
Lab	1.126	68	5,7%	70
Fes	978	21	2,1%	72



Día medio

	Lab.	Fes.	Medio	Velocidade
00	7	10	8	76
01	2	7	3	81
02	0	5	2	78
03	0	1	0	65
04	1	4	2	83
05	6	4	5	77
06	22	7	17	77
07	50	12	39	74
08	85	19	66	70
09	87	39	73	68
10	90	70	84	67
11	77	85	79	68
12	73	85	77	70
13	81	99	86	72
14	73	62	70	72
15	73	41	63	68
16	73	51	67	70
17	71	59	68	67
18	70	67	69	71
19	80	79	80	71
20	82	86	83	71
21	50	58	53	71
22	28	32	29	73
23	12	20	14	73
TOTAL	1.194	998	1.138	
MEDIA HORARIA	50	42	47	72

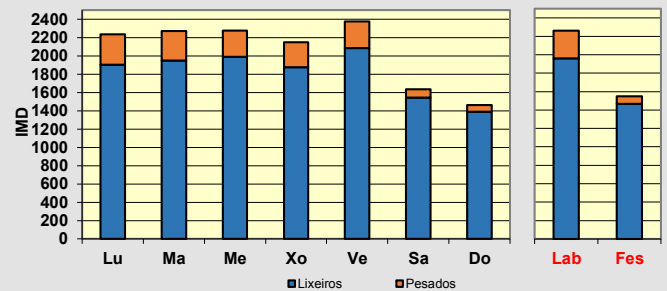

Observacións:

PLAN DE ESTACIONES DE AFORO EN ESTRADAS DA REDE DA DEPUTACIÓN PROVINCIAL DE PONTEVEDRA 2017

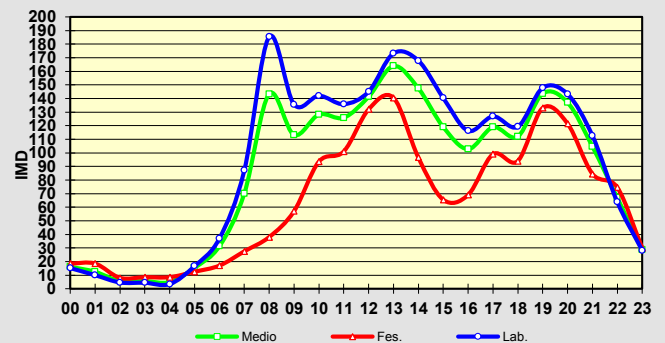
Estación:	EP7201	NEUMÁTICA	Estrada:	EP7201	Coord. UTM X:	4269363,00
Nome:	Cachafeiro-Silleda		P.q.:	22+100	Coord. UTM Y:	-824213,00
Treito:	Cachafeiro-Silleda. Treito II		Día inicial:	24/05/2017	Datum:	WGS84
Concello:	Forcarei		Día final:	31/05/2017		
IMD:	2.058	Distribución:	51%-49%	% pesados:	11,6%	


Aforo por semana

	Lixeiros	Pesados	% Pes.	Velocidade
Lu	1.903	334	14,9%	67
Ma	1.947	324	14,3%	68
Me	1.991	284	12,5%	69
Xo	1.876	272	12,7%	67
Ve	2.086	289	12,2%	66
Sa	1.545	88	5,4%	68
Do	1.388	76	5,2%	67
Lab	1.961	301	13,3%	67
Fes	1.467	82	5,3%	67


Día medio

	Lab.	Fes.	Medio	Velocidade
00	15	19	16	65
01	10	19	12	71
02	5	8	6	67
03	4	9	6	62
04	3	9	5	74
05	17	13	15	69
06	37	17	31	65
07	87	28	70	68
08	185	38	143	68
09	136	57	113	67
10	142	94	128	66
11	136	101	126	66
12	145	132	141	65
13	173	141	164	68
14	168	97	147	69
15	140	66	119	68
16	116	69	103	69
17	127	99	119	67
18	119	94	112	67
19	148	133	144	67
20	143	122	137	67
21	113	85	105	68
22	64	75	67	69
23	28	30	29	67
TOTAL	2.261	1.549	2.058	
MEDIA HORARIA	94	65	86	67

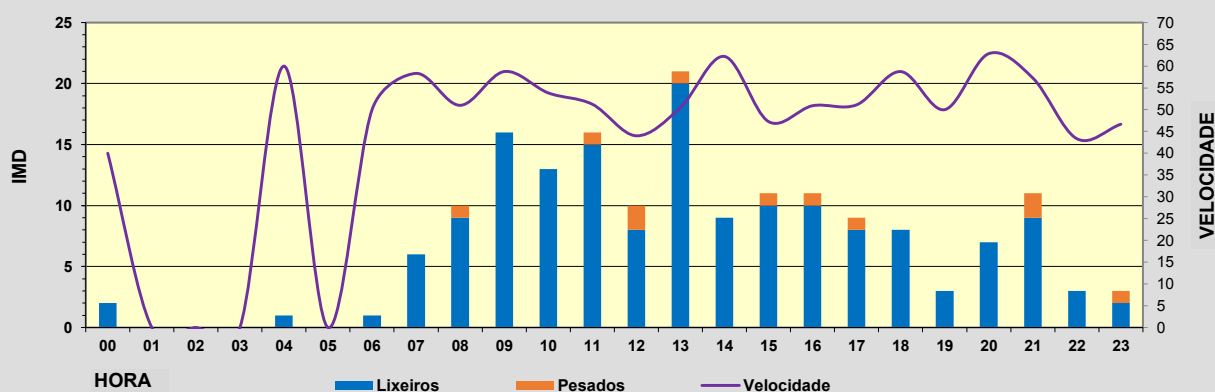


Observacións:

PLAN DE ESTACIONES DE AFORO EN ESTRADAS DA REDE DA DEPUTACIÓN PROVINCIAL DE PONTEVEDRA 2017

Estación:	EP7202	NEUMÁTICA	Estrada:	EP7202	Coord. UTM X:	4262982,00
Nome:	Pereira-Acibeiro-Ramal do convento		P.q.:	0+500	Coord. UTM Y:	-831986,00
Treito:	Pereira-Acibeiro-Ramal do convento		Día:	02/05/2017	Datum:	WGS84
Concello:	Forcarei		Día semana:	Martes		
IMD:	171	Distribución:	50%-50%	% pesados:	6,43%	

Aforo por día

Hora	Lixeiros	Pesados	% pesados	Velocidade
00	2	0	0,0%	40
01	0	0	0,0%	0
02	0	0	0,0%	0
03	0	0	0,0%	0
04	1	0	0,0%	60
05	0	0	0,0%	0
06	1	0	0,0%	50
07	6	0	0,0%	58
08	9	1	10,0%	51
09	16	0	0,0%	59
10	13	0	0,0%	54
11	15	1	6,3%	51
12	8	2	20,0%	44
13	20	1	4,8%	50
14	9	0	0,0%	62
15	10	1	9,1%	47
16	10	1	9,1%	51
17	8	1	11,1%	51
18	8	0	0,0%	59
19	3	0	0,0%	50
20	7	0	0,0%	63
21	9	2	18,2%	57
22	3	0	0,0%	43
23	2	1	33,3%	47
TOTAL	160	11		
MEDIA HORARIA	7	0	6,4%	44



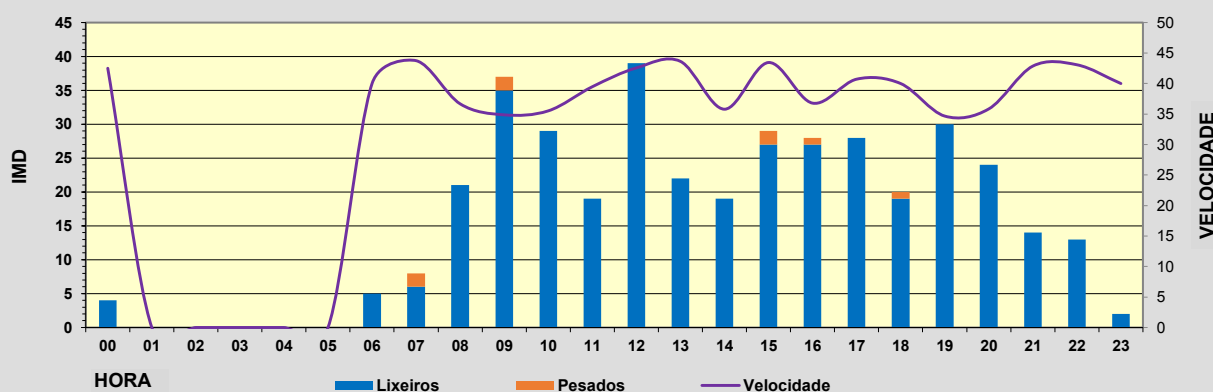
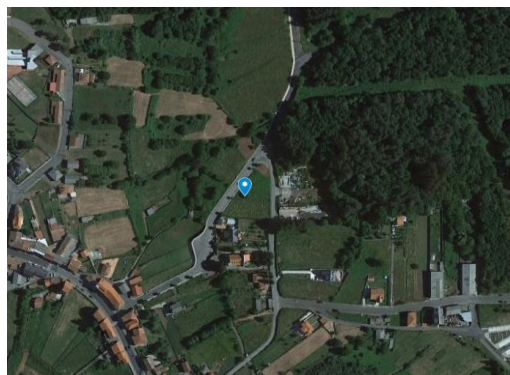
Observacións:

PLAN DE ESTACIONES DE AFORO EN ESTRADAS DA REDE DA DEPUTACIÓN PROVINCIAL DE PONTEVEDRA 2017

Estación:	EP7203	NEUMÁTICA	Estrada:	EP7203	Coord. UTM X:	4253721,00
Nome:	Soutelo-Covas		P.q.:	0+200	Coord. UTM Y:	-829993,00
Treito:	Soutelo-Covas		Día:	03/05/2017	Datum:	WGS84
Concello:	Forcarei		Día semana:	Mércores		
IMD:	391	Distribución:	45%-55%	% pesados:	2,05%	

Aforo por día

Hora	Lixeiros	Pesados	% pesados	Velocidade
00	4	0	0,0%	43
01	0	0	0,0%	0
02	0	0	0,0%	0
03	0	0	0,0%	0
04	0	0	0,0%	0
05	0	0	0,0%	0
06	5	0	0,0%	40
07	6	2	25,0%	44
08	21	0	0,0%	37
09	35	2	5,4%	35
10	29	0	0,0%	36
11	19	0	0,0%	39
12	39	0	0,0%	43
13	22	0	0,0%	44
14	19	0	0,0%	36
15	27	2	6,9%	43
16	27	1	3,6%	37
17	28	0	0,0%	41
18	19	1	5,0%	40
19	30	0	0,0%	35
20	24	0	0,0%	36
21	14	0	0,0%	43
22	13	0	0,0%	43
23	2	0	0,0%	40
TOTAL	383	8		
MEDIA HORARIA	16	0	2,0%	31



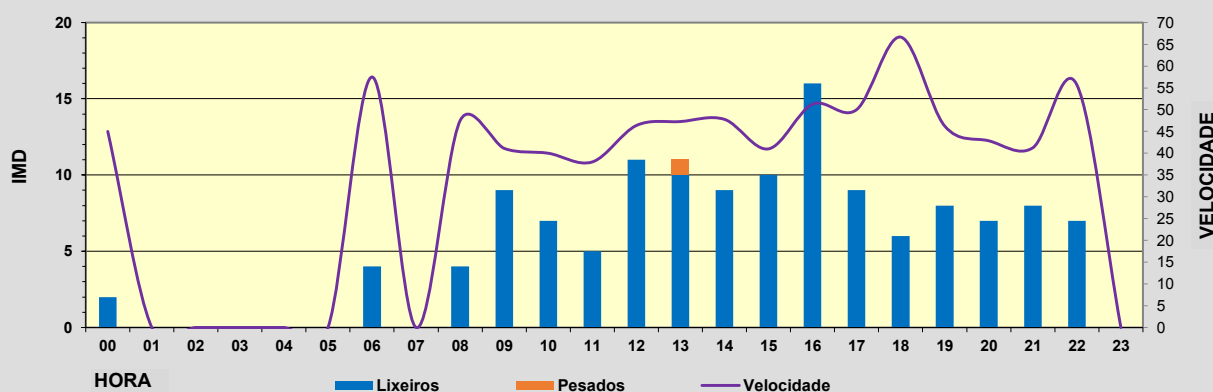

Observacións:

PLAN DE ESTACIONES DE AFORO EN ESTRADAS DA REDE DA DEPUTACIÓN PROVINCIAL DE PONTEVEDRA 2017

Estación:	EP7204	NEUMÁTICA	Estrada:	EP7204	Coord. UTM X:	4253213,00
Nome:	Soutelo-Ratel		P.q.:	0+400	Coord. UTM Y:	-830423,00
Treito:	Soutelo-Ratel		Día:	03/05/2017	Datum:	WGS84
Concello:	Forcarei		Día semana:	Mércores		
IMD:	133	Distribución:	49%-51%	% pesados:	0,75%	

Aforo por día

Hora	Lixeiros	Pesados	% pesados	Velocidade
00	2	0	0,0%	45
01	0	0	0,0%	0
02	0	0	0,0%	0
03	0	0	0,0%	0
04	0	0	0,0%	0
05	0	0	0,0%	0
06	4	0	0,0%	58
07	0	0	0,0%	0
08	4	0	0,0%	48
09	9	0	0,0%	41
10	7	0	0,0%	40
11	5	0	0,0%	38
12	11	0	0,0%	46
13	10	1	9,1%	47
14	9	0	0,0%	48
15	10	0	0,0%	41
16	16	0	0,0%	51
17	9	0	0,0%	50
18	6	0	0,0%	67
19	8	0	0,0%	46
20	7	0	0,0%	43
21	8	0	0,0%	41
22	7	0	0,0%	56
23	0	0	0,0%	0
TOTAL	132	1		
MEDIA HORARIA	6	0	0,8%	34



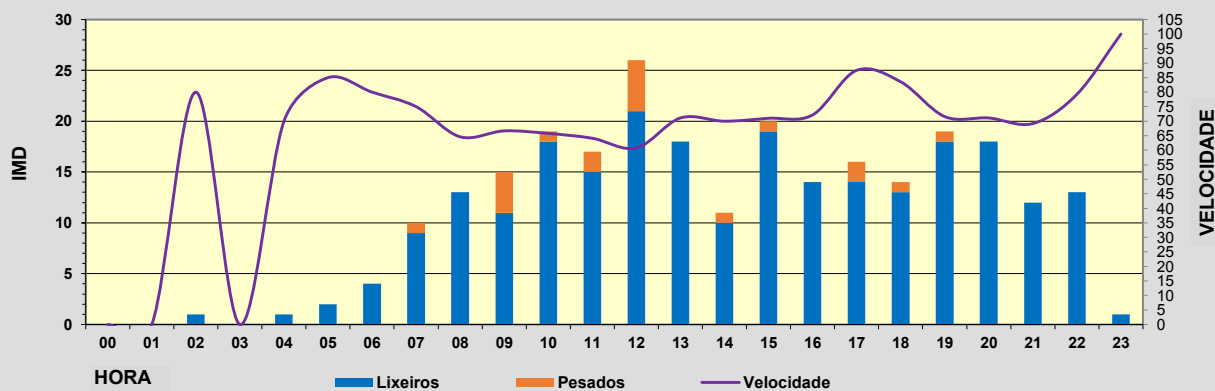

Observacións:

PLAN DE ESTACIONES DE AFORO EN ESTRADAS DA REDE DA DEPUTACIÓN PROVINCIAL DE PONTEVEDRA 2017

Estación:	EP7206	NEUMÁTICA	Estrada:	EP7206	Coord. UTM X:	4252578,00
Nome:	Vilapouca-San Miguel		P.q.:	2+900	Coord. UTM Y:	-833265,00
Treito:	Vilapouca-San Miguel		Día:	03/05/2017	Datum:	WGS84
Concello:	Forcarei		Día semana:	Mércores		
IMD:	264	Distribución:	48%-52%	% pesados:	7,20%	

Aforo por día

Hora	Lixeiros	Pesados	% pesados	Velocidade
00	0	0	0,0%	0
01	0	0	0,0%	0
02	1	0	0,0%	80
03	0	0	0,0%	0
04	1	0	0,0%	70
05	2	0	0,0%	85
06	4	0	0,0%	80
07	9	1	10,0%	75
08	13	0	0,0%	65
09	11	4	26,7%	67
10	18	1	5,3%	66
11	15	2	11,8%	64
12	21	5	19,2%	61
13	18	0	0,0%	71
14	10	1	9,1%	70
15	19	1	5,0%	71
16	14	0	0,0%	72
17	14	2	12,5%	88
18	13	1	7,1%	84
19	18	1	5,3%	72
20	18	0	0,0%	71
21	12	0	0,0%	69
22	13	0	0,0%	79
23	1	0	0,0%	100
TOTAL	245	19		
MEDIA HORARIA	10	1	7,2%	65



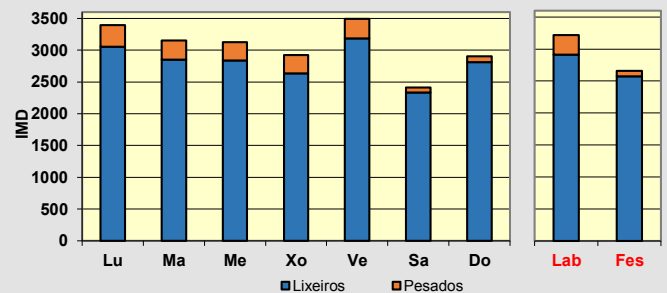
Observacións:

PLAN DE ESTACIÓN DE AFORO EN ESTRADAS DA REDE DA DEPUTACIÓN PROVINCIAL DE PONTEVEDRA 2017

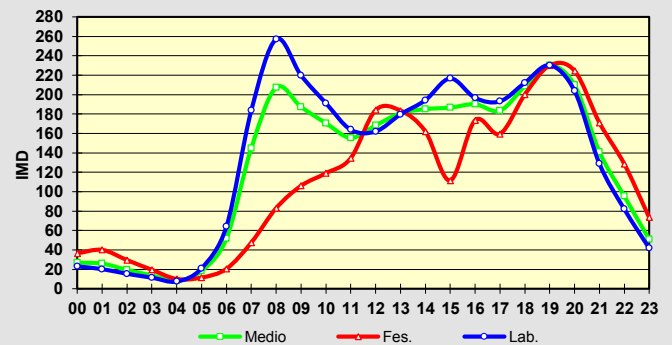
Estación:	EP8001	NEUMÁTICA	Estrada:	EP8001	Coord. UTM X:	4264591,00
Nome:	Caldas-Carracedo-Catoira		P.q.:	1+000	Coord. UTM Y:	-865734,00
Treito:	Caldas-Carracedo-Catoira. Treito I		Día inicial:	09/05/2017	Datum:	WGS84
Concello:	Caldas de Reis		Día final:	16/05/2017		
IMD:	3.059	Distribución:	49%-51%	% pesados:	7,9%	


Aforo por semana

	Lixeiros	Pesados	% Pes.	Velocidade
Lu	3.053	342	10,1%	78
Ma	2.854	299	9,5%	78
Me	2.836	290	9,3%	78
Xo	2.633	290	9,9%	77
Ve	3.187	309	8,8%	79
Sa	2.335	80	3,3%	80
Do	2.812	91	3,1%	79
Lab	2.913	306	9,5%	78
Fes	2.574	86	3,2%	79



Día medio

	Lab.	Fes.	Medio	Velocidade
00	23	37	27	78
01	20	40	26	77
02	15	30	19	79
03	11	20	14	81
04	7	10	8	79
05	21	12	18	81
06	64	21	52	83
07	184	48	145	79
08	257	83	207	76
09	220	106	187	76
10	191	119	171	77
11	164	135	155	77
12	162	184	168	77
13	180	184	181	80
14	194	162	185	80
15	217	112	187	78
16	197	174	190	78
17	193	160	183	78
18	212	200	209	78
19	230	230	230	79
20	204	225	210	80
21	129	171	141	80
22	82	129	95	82
23	42	74	51	79
TOTAL	3.219	2.659	3.059	
MEDIA HORARIA	134	111	127	79

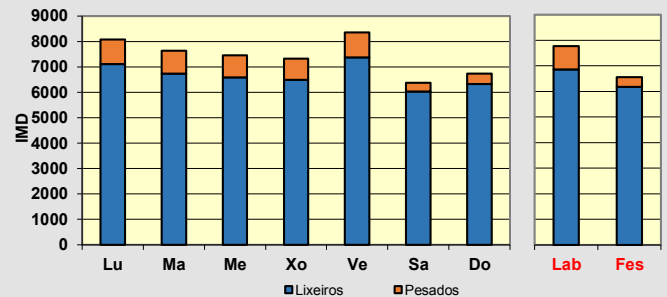

Observacións:

PLAN DE ESTACIÓN DE AFORO EN ESTRADAS DA REDE DA DEPUTACIÓN PROVINCIAL DE PONTEVEDRA 2017

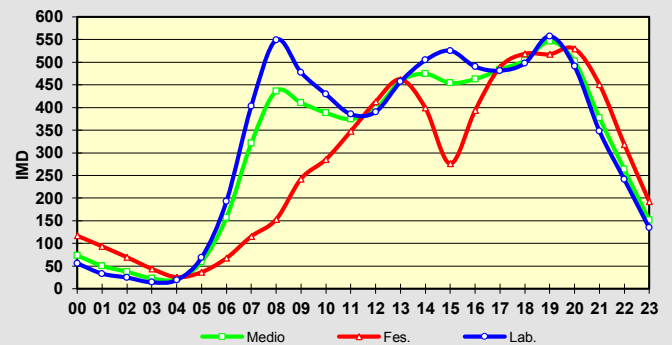
Estación:	EP8001	NEUMÁTICA	Estrada:	EP8001	Coord. UTM X:	4267248,00
Nome:	Caldas-Carracedo-Catoira		P.q.:	8+460	Coord. UTM Y:	-871247,00
Treito:	Caldas-Carracedo-Catoira. Treito II		Día inicial:	09/05/2017	Datum:	WGS84
Concello:	Caldas de Reis		Día final:	16/05/2017		
IMD:	7.424	Distribución:	50%-50%		% pesados:	10,2%


Aforo por semana

	Lixeiros	Pesados	% Pes.	Velocidade
Lu	7.105	975	12,1%	70
Ma	6.737	892	11,7%	71
Me	6.586	869	11,7%	70
Xo	6.488	843	11,5%	70
Ve	7.383	977	11,7%	70
Sa	6.036	341	5,3%	71
Do	6.320	419	6,2%	70
Lab	6.860	911	11,7%	70
Fes	6.178	380	5,8%	70


Día medio

	Lab.	Fes.	Medio	Velocidade
00	56	117	73	73
01	33	94	50	73
02	25	70	37	74
03	14	44	23	75
04	19	26	21	73
05	69	37	60	77
06	193	68	157	75
07	403	116	321	71
08	549	153	436	69
09	477	243	410	69
10	429	286	388	68
11	385	348	374	69
12	390	413	397	69
13	457	462	458	71
14	504	399	474	71
15	525	276	454	69
16	490	394	463	70
17	481	489	484	69
18	498	519	504	69
19	557	518	546	69
20	491	530	502	69
21	348	451	377	70
22	241	319	263	72
23	135	193	151	72
TOTAL	7.771	6.558	7.424	
MEDIA HORARIA	324	273	309	71

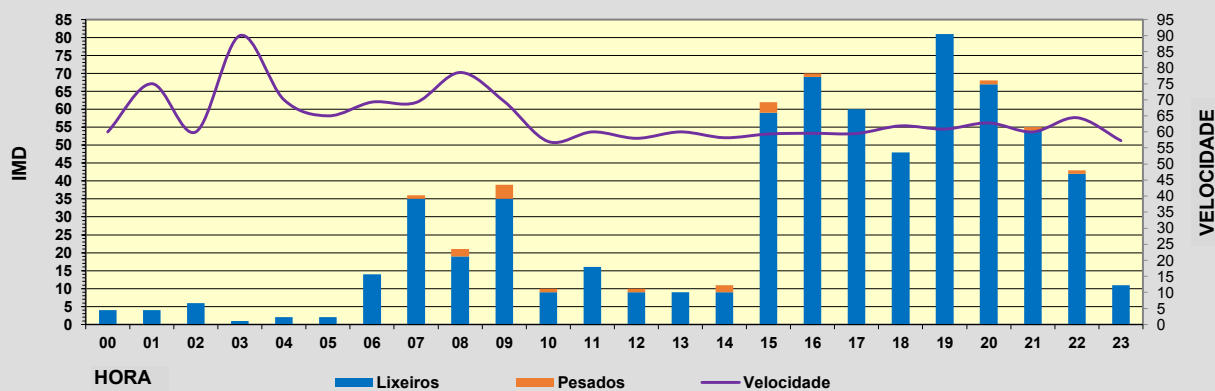
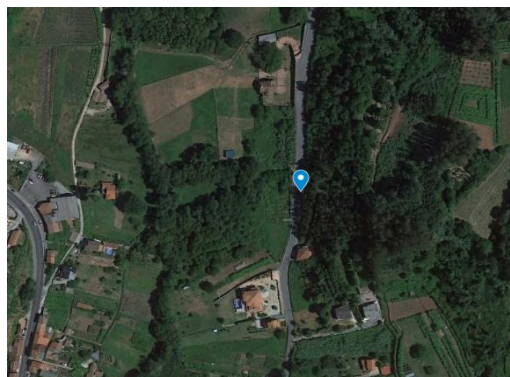

Observacións:

PLAN DE ESTACIONES DE AFORO EN ESTRADAS DA REDE DA DEPUTACIÓN PROVINCIAL DE PONTEVEDRA 2017

Estación:	EP8002	NEUMÁTICA	Estrada:	EP8002	Coord. UTM X:	4261059,00
Nome:	Caldas-San Clemente		P.q.:	0+400	Coord. UTM Y:	-864193,00
Treito:	Caldas-San Clemente		Día:	10/05/2017	Datum:	WGS84
Concello:	Caldas de Reis		Día semana:	Mércores		
IMD:	683	Distribución:	55%-45%	% pesados:	2,64%	

Aforo por día

Hora	Lixeiros	Pesados	% pesados	Velocidade
00	4	0	0,0%	60
01	4	0	0,0%	75
02	6	0	0,0%	60
03	1	0	0,0%	90
04	2	0	0,0%	70
05	2	0	0,0%	65
06	14	0	0,0%	69
07	35	1	2,8%	69
08	19	2	9,5%	79
09	35	4	10,3%	69
10	9	1	10,0%	57
11	16	0	0,0%	60
12	9	1	10,0%	58
13	9	0	0,0%	60
14	9	2	18,2%	58
15	59	3	4,8%	59
16	69	1	1,4%	60
17	60	0	0,0%	60
18	48	0	0,0%	62
19	81	0	0,0%	61
20	67	1	1,5%	63
21	54	1	1,8%	60
22	42	1	2,3%	64
23	11	0	0,0%	57
TOTAL	665	18		
MEDIA HORARIA	28	1	2,6%	64



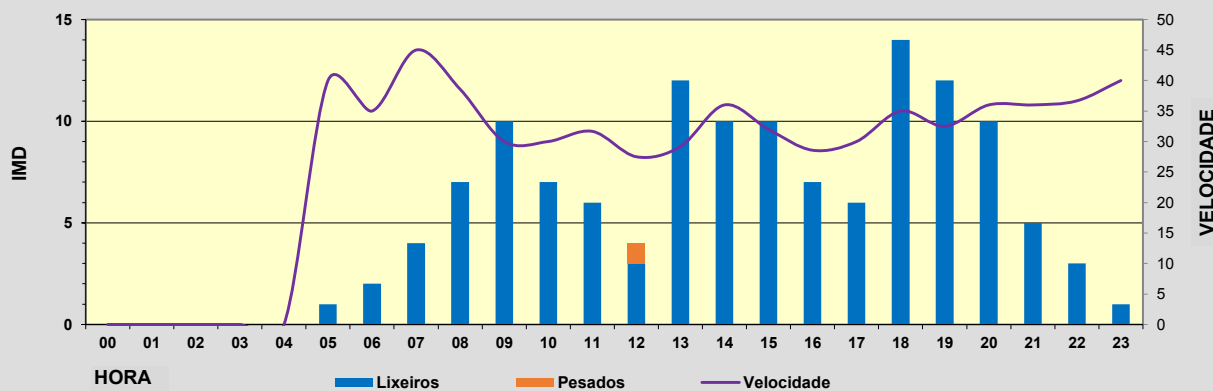
Observacións:

PLAN DE ESTACIONES DE AFORO EN ESTRADAS DA REDE DA DEPUTACIÓN PROVINCIAL DE PONTEVEDRA 2017

Estación:	EP8003	NEUMÁTICA	Estrada:	EP8003	Coord. UTM X:	42638,00
Nome:	N550-Paradela de Bemil		P.q.:	2+600	Coord. UTM Y:	-866163,00
Treito:	N550-Paradela de Bemil		Día:	10/05/2017	Datum:	WGS84
Concello:	Caldas de Reis		Día semana:	Mércores		
IMD:	131	Distribución:	40%-60%	% pesados:	0,76%	

Aforo por día

Hora	Lixeiros	Pesados	% pesados	Velocidade
00	0	0	0,0%	0
01	0	0	0,0%	0
02	0	0	0,0%	0
03	0	0	0,0%	0
04	0	0	0,0%	0
05	1	0	0,0%	40
06	2	0	0,0%	35
07	4	0	0,0%	45
08	7	0	0,0%	39
09	10	0	0,0%	30
10	7	0	0,0%	30
11	6	0	0,0%	32
12	3	1	25,0%	28
13	12	0	0,0%	29
14	10	0	0,0%	36
15	10	0	0,0%	32
16	7	0	0,0%	29
17	6	0	0,0%	30
18	14	0	0,0%	35
19	12	0	0,0%	33
20	10	0	0,0%	36
21	5	0	0,0%	36
22	3	0	0,0%	37
23	1	0	0,0%	40
TOTAL	130	1		
MEDIA HORARIA	5	0	0,8%	27



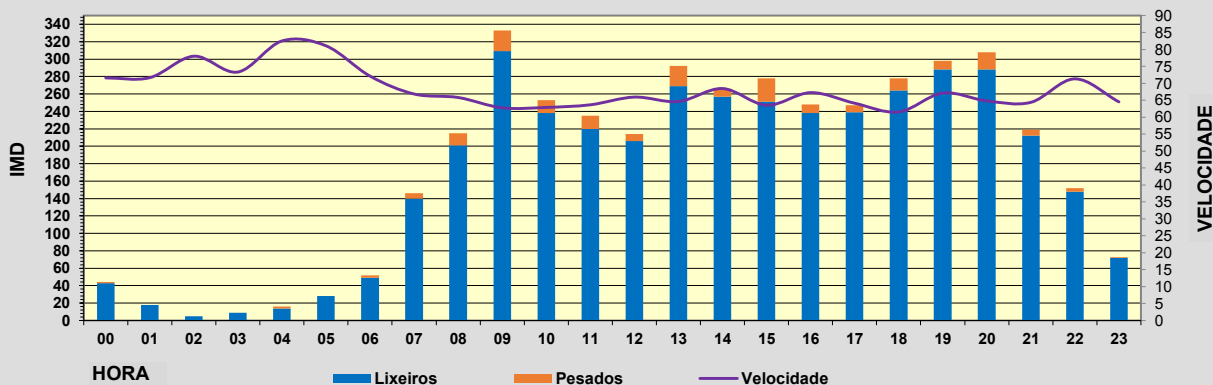

Observacións:

PLAN DE ESTACIONES DE AFORO EN ESTRADAS DA REDE DA DEPUTACIÓN PROVINCIAL DE PONTEVEDRA 2017

Estación:	EP8004	NEUMÁTICA	Estrada:	EP8004	Coord. UTM X:	4259472,00
Nome:	Caldas-Vilanoviña		P.q.:	1+000	Coord. UTM Y:	-865129,00
Treito:	Caldas-Vilanoviña		Día:	10/05/2017	Datum:	WGS84
Concello:	Caldas de Reis		Día semana:	Mércores		
IMD:	4.227	Distribución:	49%-51%	% pesados:	5,23%	

Aforo por día

Hora	Lixeiros	Pesados	% pesados	Velocidade
00	43	1	2,3%	72
01	18	0	0,0%	72
02	5	0	0,0%	78
03	9	0	0,0%	73
04	14	2	12,5%	83
05	28	0	0,0%	81
06	49	3	5,8%	72
07	140	6	4,1%	67
08	201	14	6,5%	66
09	309	24	7,2%	63
10	238	15	5,9%	63
11	220	15	6,4%	64
12	206	8	3,7%	66
13	269	23	7,9%	65
14	257	9	3,4%	68
15	251	27	9,7%	64
16	238	10	4,0%	67
17	239	8	3,2%	64
18	264	14	5,0%	62
19	288	10	3,4%	67
20	288	20	6,5%	65
21	212	7	3,2%	64
22	148	4	2,6%	71
23	72	1	1,4%	65
TOTAL	4.006	221		
MEDIA HORARIA	167	9	5,2%	68



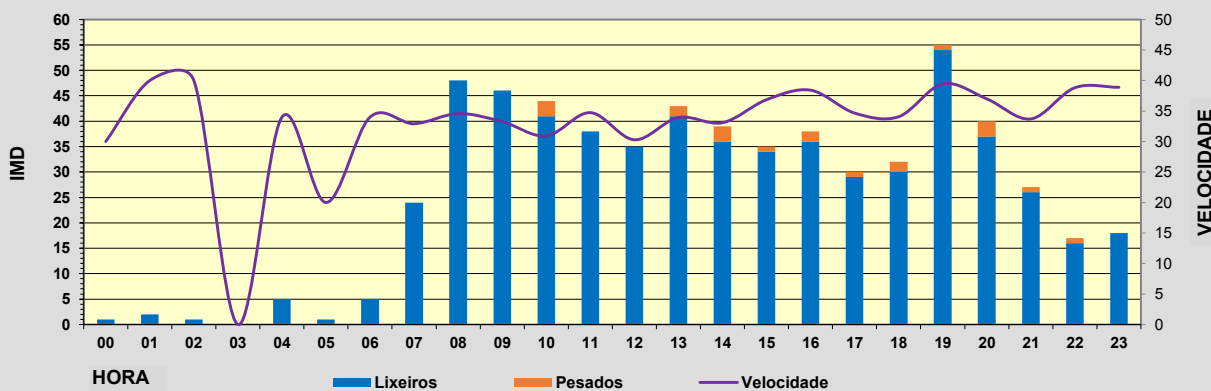
Observacións:

PLAN DE ESTACIONES DE AFORO EN ESTRADAS DA REDE DA DEPUTACIÓN PROVINCIAL DE PONTEVEDRA 2017

Estación:	EP8005	NEUMÁTICA	Estrada:	EP8005	Coord. UTM X:	4259992,00
Nome:	Rúa do Parque		P.q.:	0+100	Coord. UTM Y:	-864393,00
Treito:	Rúa do Parque		Día:	10/05/2017	Datum:	WGS84
Concello:	Caldas de Reis		Día semana:	Mércores		
IMD:	624	Distribución:	66%-34%	% pesados:	3,21%	

Aforo por día

Hora	Lixeiros	Pesados	% pesados	Velocidade
00	1	0	0,0%	30
01	2	0	0,0%	40
02	1	0	0,0%	40
03	0	0	0,0%	0
04	5	0	0,0%	34
05	1	0	0,0%	20
06	5	0	0,0%	34
07	24	0	0,0%	33
08	48	0	0,0%	35
09	46	0	0,0%	33
10	41	3	6,8%	31
11	38	0	0,0%	35
12	35	0	0,0%	30
13	41	2	4,7%	34
14	36	3	7,7%	33
15	34	1	2,9%	37
16	36	2	5,3%	38
17	29	1	3,3%	35
18	30	2	6,3%	34
19	54	1	1,8%	39
20	37	3	7,5%	37
21	26	1	3,7%	34
22	16	1	5,9%	39
23	18	0	0,0%	39
TOTAL	604	20		
MEDIA HORARIA	25	1	3,2%	33



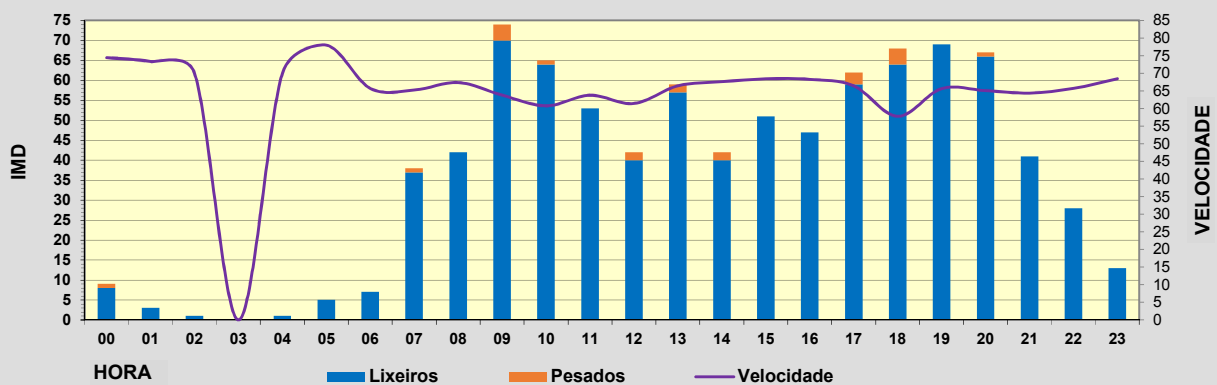
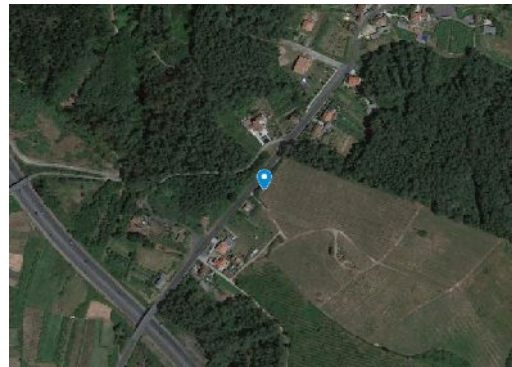
Observacións:

PLAN DE ESTACIÓNS DE AFORO EN ESTRADAS DA REDE DA DEPUTACIÓN PROVINCIAL DE PONTEVEDRA 2017

Estación:	EP8101	NEUMÁTICA	Estrada:	EP8101	Coord. UTM X:	4255672,00
Nome:	Portas - Romai		P.q.:	3+600	Coord. UTM Y:	-866795,00
Treito:	Portas - Romai		Día:	15/05/2017	Datum:	WGS84
Concello:	Portas		Día semana:	Luns		
IMD:	887	Distribución:	52%-48%	% pesados:	2,4%	

Aforo por día

Hora	Lixeiros	Pesados	% pesados	Velocidade
00	8	1	11,1%	74
01	3	0	0,0%	73
02	1	0	0,0%	70
03	0	0	0,0%	0
04	1	0	0,0%	70
05	5	0	0,0%	78
06	7	0	0,0%	66
07	37	1	2,6%	65
08	42	0	0,0%	67
09	70	4	5,4%	64
10	64	1	1,5%	61
11	53	0	0,0%	64
12	40	2	4,8%	61
13	57	2	3,4%	66
14	40	2	4,8%	68
15	51	0	0,0%	68
16	47	0	0,0%	68
17	59	3	4,8%	66
18	64	4	5,9%	58
19	69	0	0,0%	66
20	66	1	1,5%	65
21	41	0	0,0%	64
22	28	0	0,0%	66
23	13	0	0,0%	68
TOTAL	866	21		
MEDIA HORARIA	36	1	2,4%	64



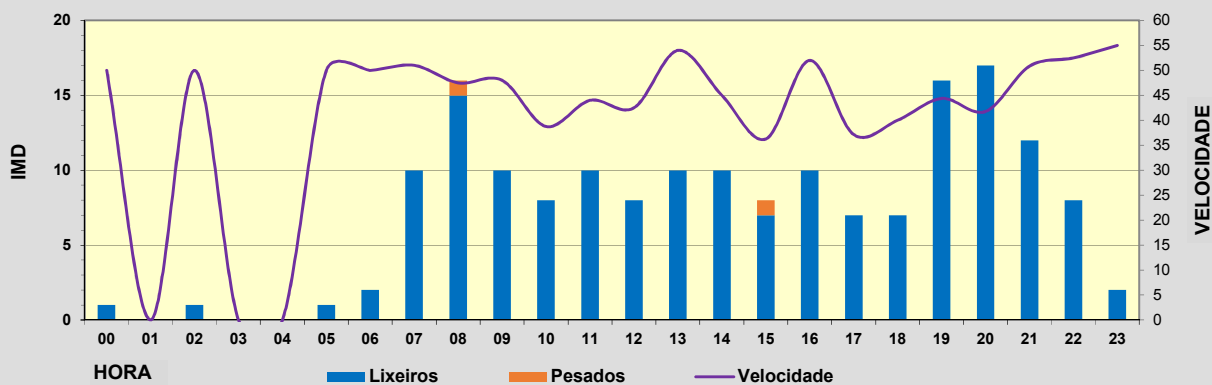
Observacións:

PLAN DE ESTACIÓNS DE AFORO EN ESTRADAS DA REDE DA DEPUTACIÓN PROVINCIAL DE PONTEVEDRA 2017

Estación:	EP8102	NEUMÁTICA	Estrada:	EP8102	Coord. UTM X:	4255761,00
Nome:	Briallos - Portas do Conde		P.q.:	0+160	Coord. UTM Y:	-865616,00
Treito:	Briallos - Portas do Conde		Día:	15/05/2017	Datum:	WGS84
Concello:	Portas		Día semana:	Luns		
IMD:	174	Distribución:	53%-47%	% pesados:	1,1%	

Aforo por día

Hora	Lixeiros	Pesados	% pesados	Velocidade
00	1	0	0,0%	50
01	0	0	0,0%	0
02	1	0	0,0%	50
03	0	0	0,0%	0
04	0	0	0,0%	0
05	1	0	0,0%	50
06	2	0	0,0%	50
07	10	0	0,0%	51
08	15	1	6,3%	48
09	10	0	0,0%	48
10	8	0	0,0%	39
11	10	0	0,0%	44
12	8	0	0,0%	43
13	10	0	0,0%	54
14	10	0	0,0%	45
15	7	1	12,5%	36
16	10	0	0,0%	52
17	7	0	0,0%	37
18	7	0	0,0%	40
19	16	0	0,0%	44
20	17	0	0,0%	42
21	12	0	0,0%	51
22	8	0	0,0%	53
23	2	0	0,0%	55
TOTAL	172	2		
MEDIA HORARIA	7	0	1,1%	41

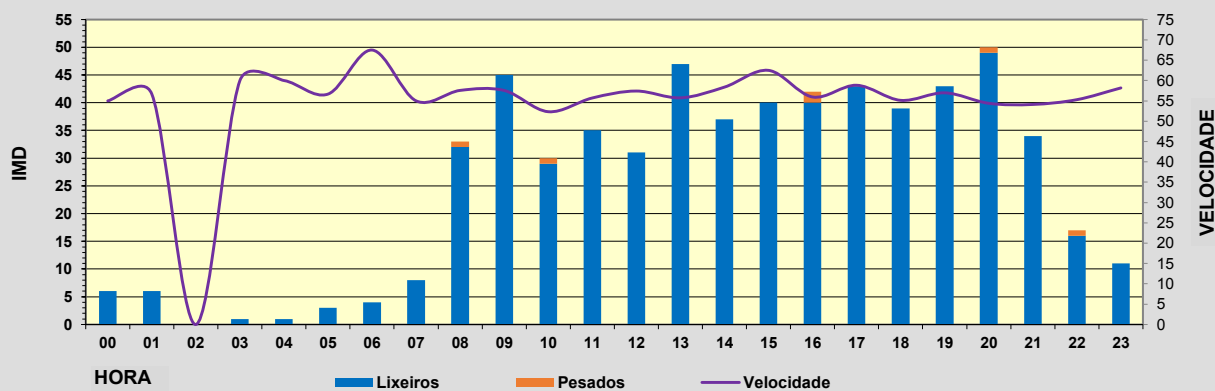


Observacións:

PLAN DE ESTACIONES DE AFORO EN ESTRADAS DA REDE DA DEPUTACIÓN PROVINCIAL DE PONTEVEDRA 2017

Estación:	EP8201	NEUMÁTICA	Estrada:	EP8201	Coord. UTM X:	425866,00
Nome:	Moraña-Santa Xusta-Couso		P.q.:	0+700	Coord. UTM Y:	-857936,00
Treito:	Moraña-Santa Xusta-Couso		Día:	11/05/2017	Datum:	WGS84
Concello:	Moraña		Día semana:	Xoves		
IMD:	606	Distribución:	51%-49%	% pesados:	0,99%	

Aforo por día

Hora	Lixeiros	Pesados	% pesados	Velocidade
00	6	0	0,0%	55
01	6	0	0,0%	57
02	0	0	0,0%	0
03	1	0	0,0%	60
04	1	0	0,0%	60
05	3	0	0,0%	57
06	4	0	0,0%	68
07	8	0	0,0%	55
08	32	1	3,0%	58
09	45	0	0,0%	58
10	29	1	3,3%	52
11	35	0	0,0%	56
12	31	0	0,0%	57
13	47	0	0,0%	56
14	37	0	0,0%	58
15	40	0	0,0%	63
16	40	2	4,8%	56
17	43	0	0,0%	59
18	39	0	0,0%	55
19	43	0	0,0%	57
20	49	1	2,0%	54
21	34	0	0,0%	54
22	16	1	5,9%	55
23	11	0	0,0%	58
TOTAL	600	6		
MEDIA HORARIA	25	0	1,0%	55



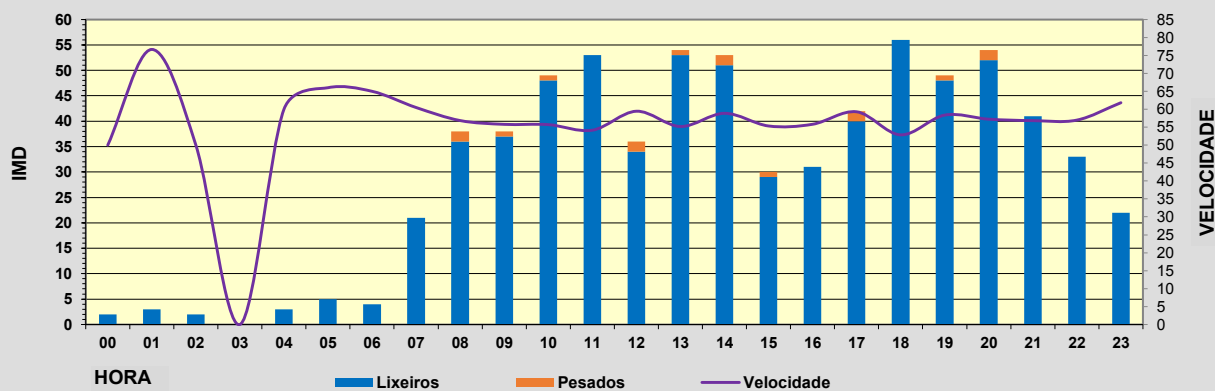

Observacións:

PLAN DE ESTACIONES DE AFORO EN ESTRADAS DA REDE DA DEPUTACIÓN PROVINCIAL DE PONTEVEDRA 2017

Estación:	EP8202	NEUMÁTICA	Estrada:	EP8202	Coord. UTM X:	4259738,00
Nome:	Moraña-Souto-Cequeril		P.q.:	1+080	Coord. UTM Y:	-85646,00
Treito:	Moraña-Souto-Cequeril		Día:	07/07/2017	Datum:	WGS84
Concello:	Moraña		Día semana:	Venres		
IMD:	719	Distribución:	50%-50%	% pesados:	2,09%	

Aforo por día

Hora	Lixeiros	Pesados	% pesados	Velocidade
00	2	0	0,0%	50
01	3	0	0,0%	77
02	2	0	0,0%	50
03	0	0	0,0%	0
04	3	0	0,0%	60
05	5	0	0,0%	66
06	4	0	0,0%	65
07	21	0	0,0%	60
08	36	2	5,3%	57
09	37	1	2,6%	56
10	48	1	2,0%	56
11	53	0	0,0%	54
12	34	2	5,6%	59
13	53	1	1,9%	55
14	51	2	3,8%	59
15	29	1	3,3%	55
16	31	0	0,0%	56
17	40	2	4,8%	59
18	56	0	0,0%	53
19	48	1	2,0%	58
20	52	2	3,7%	57
21	41	0	0,0%	57
22	33	0	0,0%	57
23	22	0	0,0%	62
TOTAL	704	15		
MEDIA HORARIA	29	1	2,1%	56



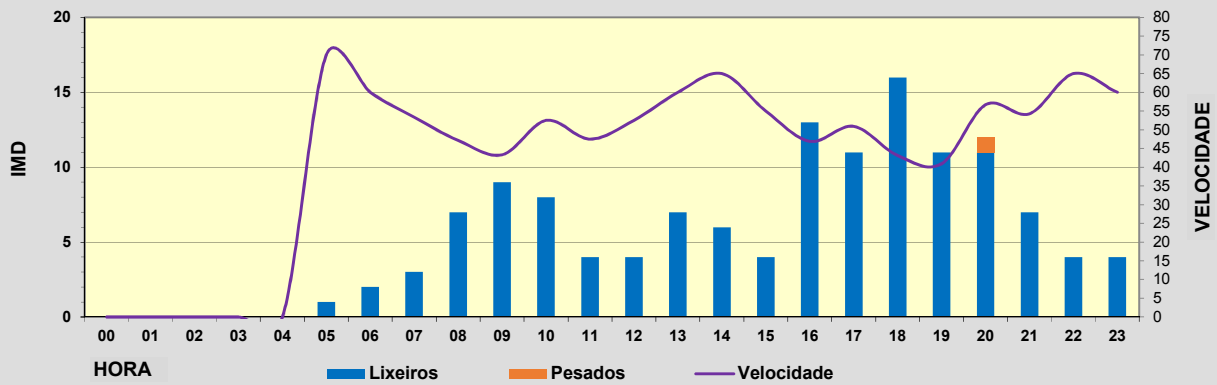
Observacións:

PLAN DE ESTACIÓNS DE AFORO EN ESTRADAS DA REDE DA DEPUTACIÓN PROVINCIAL DE PONTEVEDRA 2017

Estación:	EP8203	NEUMÁTICA	Estrada:	EP8203	Coord. UTM X:	4260132,00
Nome:	Soto - igrexa de Lamas		P.q.:	0+400	Coord. UTM Y:	-858044,00
Treito:	Soto - igrexa de Lamas		Día:	11/052017	Datum:	WGS84
Concello:	Moraña		Día semana:	Xoves		
IMD:	133	Distribución:	53%-47%	% pesados:	0,8%	

Aforo por día

Hora	Lixeiros	Pesados	% pesados	Velocidade
00	0	0	0,0%	0
01	0	0	0,0%	0
02	0	0	0,0%	0
03	0	0	0,0%	0
04	0	0	0,0%	0
05	1	0	0,0%	70
06	2	0	0,0%	60
07	3	0	0,0%	53
08	7	0	0,0%	47
09	9	0	0,0%	43
10	8	0	0,0%	53
11	4	0	0,0%	48
12	4	0	0,0%	53
13	7	0	0,0%	60
14	6	0	0,0%	65
15	4	0	0,0%	55
16	13	0	0,0%	47
17	11	0	0,0%	51
18	16	0	0,0%	43
19	11	0	0,0%	41
20	11	1	8,3%	57
21	7	0	0,0%	54
22	4	0	0,0%	65
23	4	0	0,0%	60
TOTAL	132	1		
MEDIA HORARIA	6	0	0,8%	43

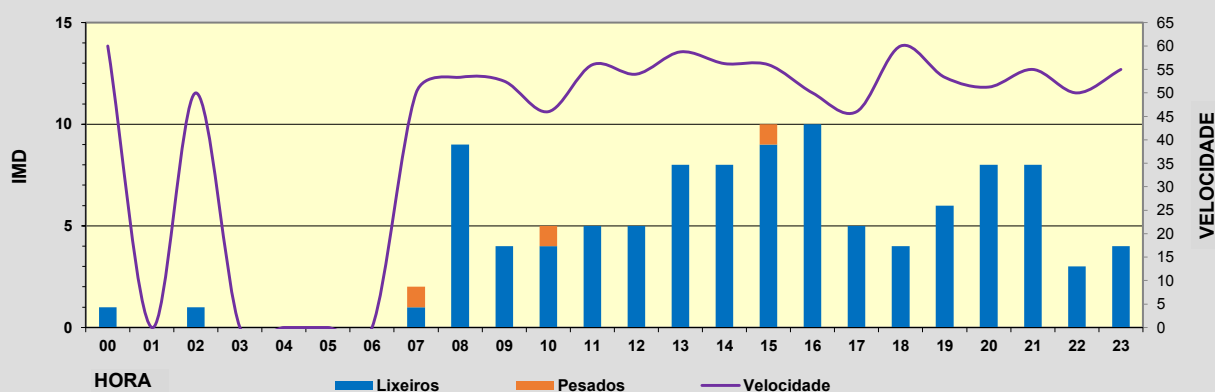


Observacións:

PLAN DE ESTACIONES DE AFORO EN ESTRADAS DA REDE DA DEPUTACIÓN PROVINCIAL DE PONTEVEDRA 2017

Estación:	EP8301	NEUMÁTICA	Estrada:	EP8301	Coord. UTM X:	4256971,00
Nome:	Couso-Armonda		P.q.:	2+300	Coord. UTM Y:	-853418,00
Treito:	Couso-Armonda		Día:	11/05/2017	Datum:	WGS84
Concello:	Campo Lameiro		Día semana:	Xoves		
IMD:	106	Distribución:	50%-50%	% pesados:	2,83%	

Aforo por día

Hora	Lixeiros	Pesados	% pesados	Velocidade
00	1	0	0,0%	60
01	0	0	0,0%	0
02	1	0	0,0%	50
03	0	0	0,0%	0
04	0	0	0,0%	0
05	0	0	0,0%	0
06	0	0	0,0%	0
07	1	1	50,0%	50
08	9	0	0,0%	53
09	4	0	0,0%	53
10	4	1	20,0%	46
11	5	0	0,0%	56
12	5	0	0,0%	54
13	8	0	0,0%	59
14	8	0	0,0%	56
15	9	1	10,0%	56
16	10	0	0,0%	50
17	5	0	0,0%	46
18	4	0	0,0%	60
19	6	0	0,0%	53
20	8	0	0,0%	51
21	8	0	0,0%	55
22	3	0	0,0%	50
23	4	0	0,0%	55
TOTAL	103	3		
MEDIA HORARIA	4	0	2,8%	42



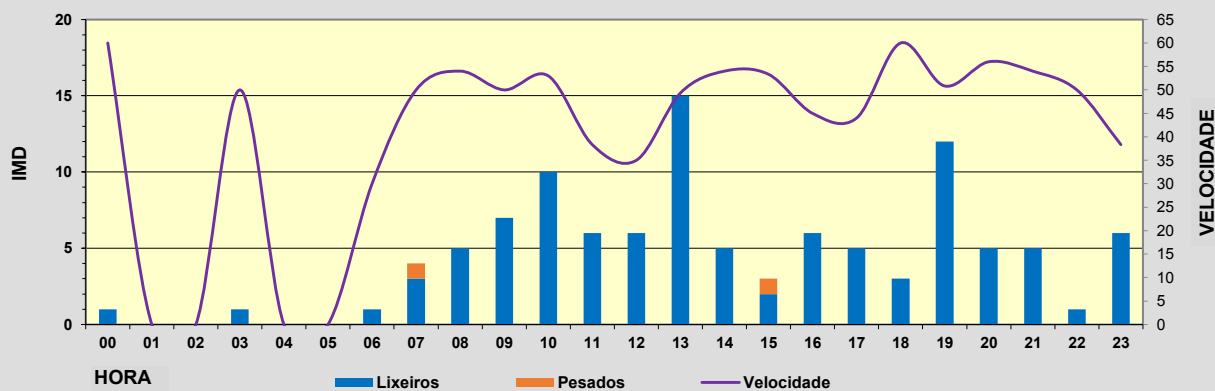
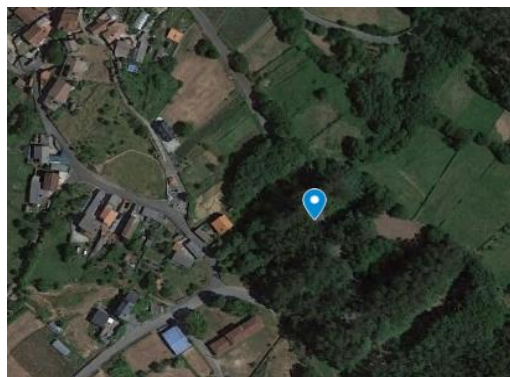
Observacións:

PLAN DE ESTACIONES DE AFORO EN ESTRADAS DA REDE DA DEPUTACIÓN PROVINCIAL DE PONTEVEDRA 2017

Estación:	EP8302	NEUMÁTICA	Estrada:	EP8302	Coord. UTM X:	4257545,00
Nome:	Couso-Agueiros		P.q.:	0+300	Coord. UTM Y:	-855236,00
Treito:	Couso-Agueiros		Día:	11/05/2017	Datum:	WGS84
Concello:	Campo Lameiro		Día semana:	Xoves		
IMD:	107	Distribución:	48%-52%	% pesados:	1,87%	

Aforo por día

Hora	Lixeiros	Pesados	% pesados	Velocidade
00	1	0	0,0%	60
01	0	0	0,0%	0
02	0	0	0,0%	0
03	1	0	0,0%	50
04	0	0	0,0%	0
05	0	0	0,0%	0
06	1	0	0,0%	30
07	3	1	25,0%	50
08	5	0	0,0%	54
09	7	0	0,0%	50
10	10	0	0,0%	53
11	6	0	0,0%	38
12	6	0	0,0%	35
13	15	0	0,0%	49
14	5	0	0,0%	54
15	2	1	33,3%	53
16	6	0	0,0%	45
17	5	0	0,0%	44
18	3	0	0,0%	60
19	12	0	0,0%	51
20	5	0	0,0%	56
21	5	0	0,0%	54
22	1	0	0,0%	50
23	6	0	0,0%	38
TOTAL	105	2		
MEDIA HORARIA	4	0	1,9%	41



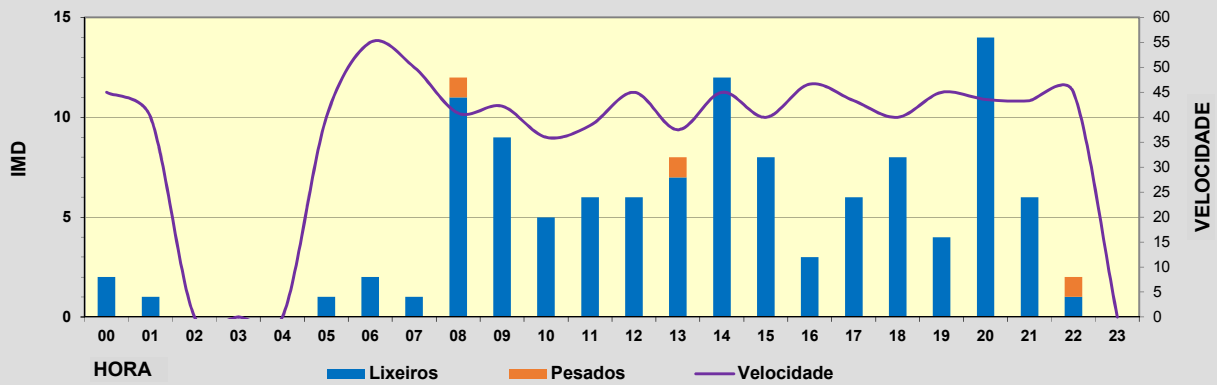
Observacións:

PLAN DE ESTACIÓNS DE AFORO EN ESTRADAS DA REDE DA DEPUTACIÓN PROVINCIAL DE PONTEVEDRA 2017

Estación:	EP8303	NEUMÁTICA	Estrada:	EP8303	Coord. UTM X:	4252351,00
Nome:	Igrexa de Fragas		P.q.:	2+200	Coord. UTM Y:	-856025,00
Treito:	Igrexa de Fragas		Día:	12/05/2017	Datum:	WGS84
Concello:	Campo Lameiro		Día semana:	Venres		
IMD:	116	Distribución:	45%-55%	% pesados:	2,6%	

Aforo por día

Hora	Lixeiros	Pesados	% pesados	Velocidade
00	2	0	0,0%	45
01	1	0	0,0%	40
02	0	0	0,0%	0
03	0	0	0,0%	0
04	0	0	0,0%	0
05	1	0	0,0%	40
06	2	0	0,0%	55
07	1	0	0,0%	50
08	11	1	8,3%	41
09	9	0	0,0%	42
10	5	0	0,0%	36
11	6	0	0,0%	38
12	6	0	0,0%	45
13	7	1	12,5%	38
14	12	0	0,0%	45
15	8	0	0,0%	40
16	3	0	0,0%	47
17	6	0	0,0%	43
18	8	0	0,0%	40
19	4	0	0,0%	45
20	14	0	0,0%	44
21	6	0	0,0%	43
22	1	1	50,0%	45
23	0	0	0,0%	0
TOTAL	113	3		
MEDIA HORARIA	5	0	2,6%	36



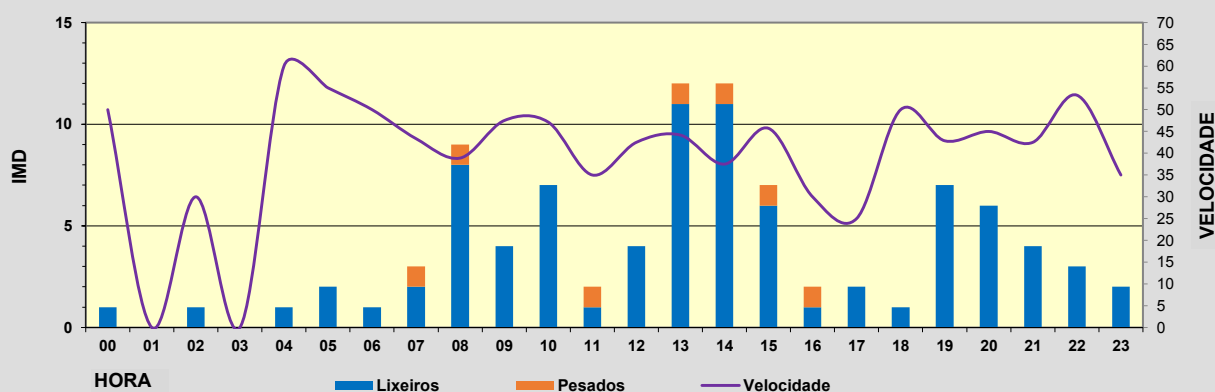

Observacións:

PLAN DE ESTACIONES DE AFORO EN ESTRADAS DA REDE DA DEPUTACIÓN PROVINCIAL DE PONTEVEDRA 2017

Estación:	EP8304	NEUMÁTICA	Estrada:	EP8304	Coord. UTM X:	4255582,00
Nome:	Moimenta-Armonda		P.q.:	0+050	Coord. UTM Y:	-852965,00
Treito:	Moimenta-Armonda		Día:	11/05/2017	Datum:	WGS84
Concello:	Campo Lameiro		Día semana:	Xoves		
IMD:	93	Distribución:	51%-49%	% pesados:	7,53%	

Aforo por día

Hora	Lixeiros	Pesados	% pesados	Velocidade
00	1	0	0,0%	50
01	0	0	0,0%	0
02	1	0	0,0%	30
03	0	0	0,0%	0
04	1	0	0,0%	60
05	2	0	0,0%	55
06	1	0	0,0%	50
07	2	1	33,3%	43
08	8	1	11,1%	39
09	4	0	0,0%	48
10	7	0	0,0%	47
11	1	1	50,0%	35
12	4	0	0,0%	43
13	11	1	8,3%	44
14	11	1	8,3%	38
15	6	1	14,3%	46
16	1	1	50,0%	30
17	2	0	0,0%	25
18	1	0	0,0%	50
19	7	0	0,0%	43
20	6	0	0,0%	45
21	4	0	0,0%	43
22	3	0	0,0%	53
23	2	0	0,0%	35
TOTAL	86	7		
MEDIA HORARIA	4	0	7,5%	40



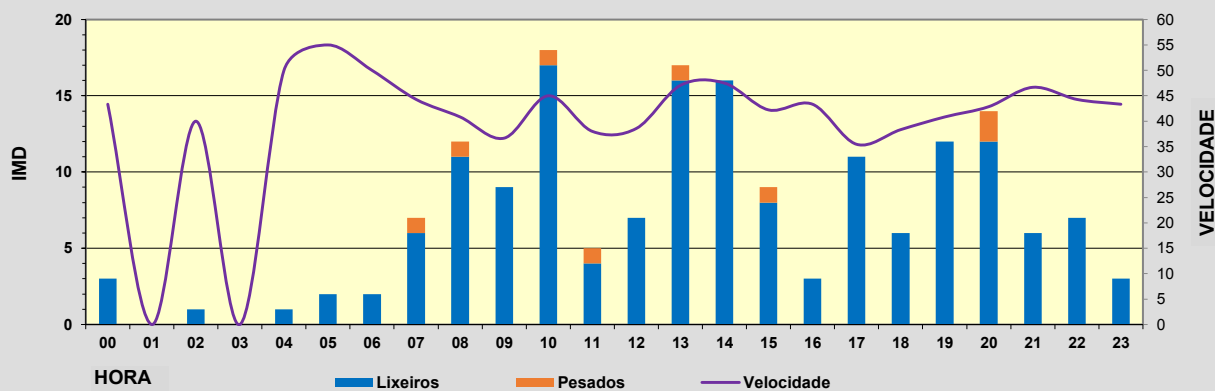

Observacións:

PLAN DE ESTACIONES DE AFORO EN ESTRADAS DA REDE DA DEPUTACIÓN PROVINCIAL DE PONTEVEDRA 2017

Estación:	EP8305	NEUMÁTICA	Estrada:	EP8305	Coord. UTM X:	4255441,00
Nome:	Chacente-Morillas-Santo Isidro		P.q.:	2+300	Coord. UTM Y:	-852479,00
Treito:	Chacente-Morillas-Santo Isidro		Día:	11/05/2017	Datum:	WGS84
Concello:	Campo Lameiro		Día semana:	Xoves		
IMD:	171	Distribución:	50%-50%	% pesados:	4,68%	

Aforo por día


Hora	Lixeiros	Pesados	% pesados	Velocidade
00	3	0	0,0%	43
01	0	0	0,0%	0
02	1	0	0,0%	40
03	0	0	0,0%	0
04	1	0	0,0%	50
05	2	0	0,0%	55
06	2	0	0,0%	50
07	6	1	14,3%	44
08	11	1	8,3%	41
09	9	0	0,0%	37
10	17	1	5,6%	45
11	4	1	20,0%	38
12	7	0	0,0%	39
13	16	1	5,9%	47
14	16	0	0,0%	48
15	8	1	11,1%	42
16	3	0	0,0%	43
17	11	0	0,0%	35
18	6	0	0,0%	38
19	12	0	0,0%	41
20	12	2	14,3%	43
21	6	0	0,0%	47
22	7	0	0,0%	44
23	3	0	0,0%	43
TOTAL	163	8		
MEDIA HORARIA	7	0	4,7%	40



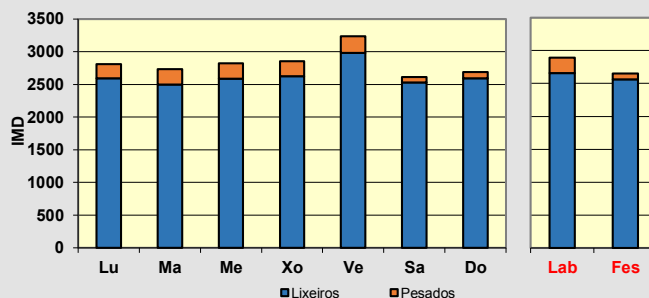
Observacións:

PLAN DE ESTACIONS DE AFORO EN ESTRADAS DA REDE DA DEPUTACIÓN PROVINCIAL DE PONTEVEDRA 2017

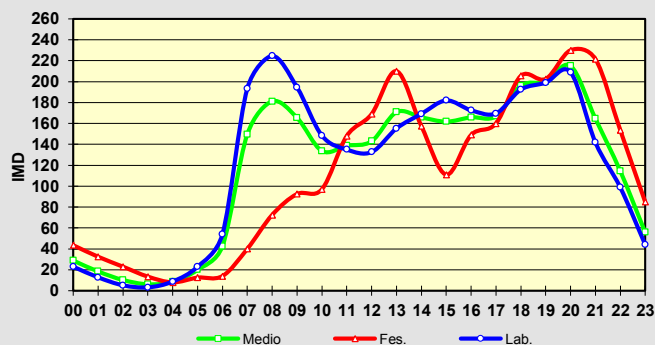
Estación:	EP8401	NEUMÁTICA	Estrada:	EP8401	Coord. UTM X:	42726,00
Nome:	Portela-Souto de Vea		P.q.:	5+300	Coord. UTM Y:	-854528,00
Treito:	Portela-Souto de Vea		Día inicial:	04/05/2017	Datum:	WGS84
Concello:	Cuntis		Día final:	11/05/2017		
IMD:	2.824	Distribución:	50%-50%		% pesados:	6,8%


Aforo por semana

	Lixeiros	Pesados	% Pes.	Velocidade
Lu	2.595	216	7,7%	69
Ma	2.501	231	8,5%	66
Me	2.586	240	8,5%	67
Xo	2.627	229	8,0%	66
Ve	2.980	257	7,9%	66
Sa	2.528	86	3,3%	68
Do	2.597	92	3,4%	67
Lab	2.658	235	8,1%	67
Fes	2.563	89	3,4%	67


Día medio

	Lab.	Fes.	Medio	Velocidade
00	23	44	29	71
01	13	33	18	72
02	5	23	10	70
03	3	14	6	71
04	9	8	9	74
05	23	13	20	80
06	54	14	43	75
07	193	40	150	70
08	225	73	181	66
09	195	93	165	66
10	148	97	134	65
11	135	148	139	65
12	133	169	143	65
13	155	210	171	66
14	169	158	166	69
15	182	111	162	69
16	173	149	166	67
17	170	160	167	66
18	192	206	196	66
19	199	203	200	65
20	209	230	215	65
21	142	222	165	66
22	99	154	114	68
23	44	85	56	71
TOTAL	2.892	2.652	2.824	
MEDIA HORARIA	121	110	118	69

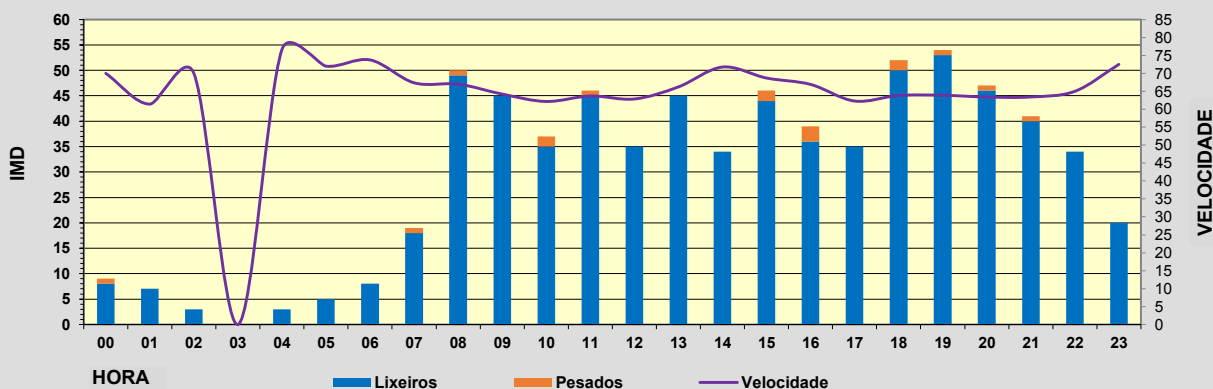

Observacións:

PLAN DE ESTACIONES DE AFORO EN ESTRADAS DA REDE DA DEPUTACIÓN PROVINCIAL DE PONTEVEDRA 2017

Estación:	EP8402	NEUMÁTICA	Estrada:	EP-402	Coord. UTM X:	4262128,00
Nome:	Cuntis-Cequeril		P.q.:	1+600	Coord. UTM Y:	-855718,00
Treito:	Cuntis-Cequeril		Día:	28/04/2017	Datum:	WGS84
Concello:	Cuntis		Día semana:	Venres		
IMD:	714	Distribución:	49%-51%	% pesados:	2,24%	

Aforo por día

Hora	Lixeiros	Pesados	% pesados	Velocidade
00	8	1	11,1%	70
01	7	0	0,0%	61
02	3	0	0,0%	70
03	0	0	0,0%	0
04	3	0	0,0%	77
05	5	0	0,0%	72
06	8	0	0,0%	74
07	18	1	5,3%	67
08	49	1	2,0%	67
09	45	0	0,0%	64
10	35	2	5,4%	62
11	45	1	2,2%	64
12	35	0	0,0%	63
13	45	0	0,0%	66
14	34	0	0,0%	72
15	44	2	4,3%	69
16	36	3	7,7%	67
17	35	0	0,0%	62
18	50	2	3,8%	64
19	53	1	1,9%	64
20	46	1	2,1%	63
21	40	1	2,4%	63
22	34	0	0,0%	65
23	20	0	0,0%	73
TOTAL	698	16		
MEDIA HORARIA	29	1	2,2%	64



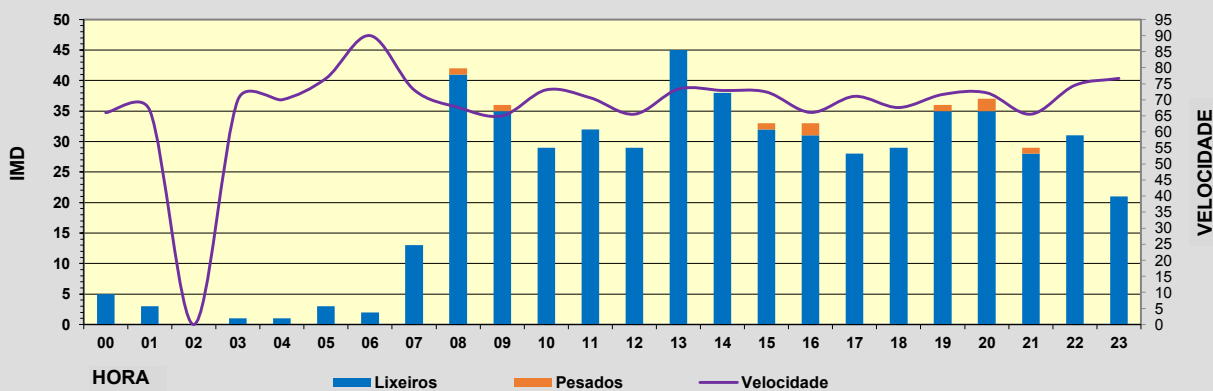
Observacións:

PLAN DE ESTACIONES DE AFORO EN ESTRADAS DA REDE DA DEPUTACIÓN PROVINCIAL DE PONTEVEDRA 2017

Estación:	EP8403	NEUMÁTICA	Estrada:	EP8403	Coord. UTM X:	4265786,00
Nome:	Cuntis-Alto da Cruz		P.q.:	1+100	Coord. UTM Y:	-855188,00
Treito:	Cuntis-Alto da Cruz		Día:	28/04/2017	Datum:	WGS84
Concello:	Cuntis		Día semana:	Venres		
IMD:	556	Distribución:	51%-49%	% pesados:	1,62%	

Aforo por día

Hora	Lixeiros	Pesados	% pesados	Velocidade
00	5	0	0,0%	66
01	3	0	0,0%	67
02	0	0	0,0%	0
03	1	0	0,0%	70
04	1	0	0,0%	70
05	3	0	0,0%	77
06	2	0	0,0%	90
07	13	0	0,0%	73
08	41	1	2,4%	68
09	35	1	2,8%	65
10	29	0	0,0%	73
11	32	0	0,0%	71
12	29	0	0,0%	66
13	45	0	0,0%	73
14	38	0	0,0%	73
15	32	1	3,0%	72
16	31	2	6,1%	66
17	28	0	0,0%	71
18	29	0	0,0%	68
19	35	1	2,8%	72
20	35	2	5,4%	72
21	28	1	3,4%	66
22	31	0	0,0%	75
23	21	0	0,0%	77
TOTAL	547	9		
MEDIA HORARIA	23	0	1,6%	68



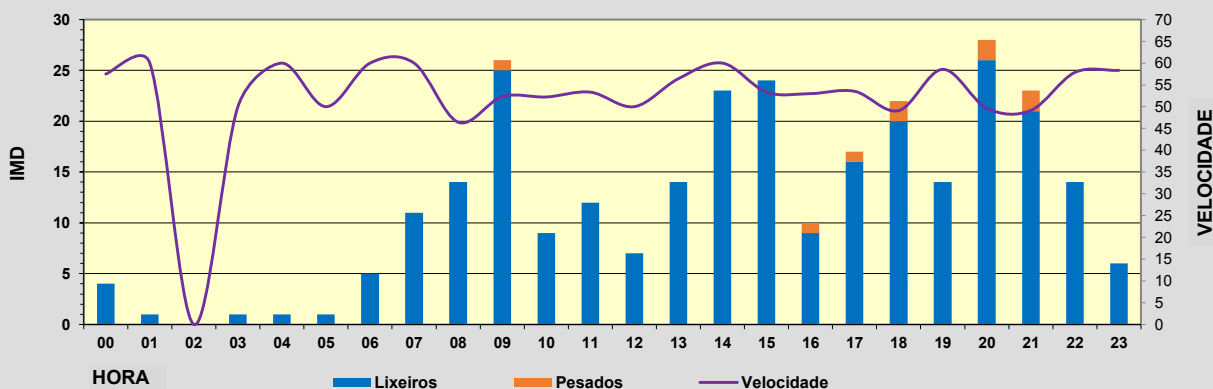
Observacións:

PLAN DE ESTACIONES DE AFORO EN ESTRADAS DA REDE DA DEPUTACIÓN PROVINCIAL DE PONTEVEDRA 2017

Estación:	EP8404	NEUMÁTICA	Estrada:	EP8404	Coord. UTM X:	4266285,00
Nome:	Piñeiro-Arcos		P.q.:	2+050	Coord. UTM Y:	-855356,00
Treito:	Piñeiro-Arcos		Día:	28/04/2017	Datum:	WGS84
Concello:	Cuntis		Día semana:	Venres		
IMD:	287	Distribución:	53%-47%	% pesados:	3,14%	

Aforo por día

Hora	Lixeiros	Pesados	% pesados	Velocidade
00	4	0	0,0%	58
01	1	0	0,0%	60
02	0	0	0,0%	0
03	1	0	0,0%	50
04	1	0	0,0%	60
05	1	0	0,0%	50
06	5	0	0,0%	60
07	11	0	0,0%	60
08	14	0	0,0%	46
09	25	1	3,8%	52
10	9	0	0,0%	52
11	12	0	0,0%	53
12	7	0	0,0%	50
13	14	0	0,0%	56
14	23	0	0,0%	60
15	24	0	0,0%	53
16	9	1	10,0%	53
17	16	1	5,9%	54
18	20	2	9,1%	49
19	14	0	0,0%	59
20	26	2	7,1%	50
21	21	2	8,7%	49
22	14	0	0,0%	58
23	6	0	0,0%	58
TOTAL	278	9		
MEDIA HORARIA	12	0	3,1%	52



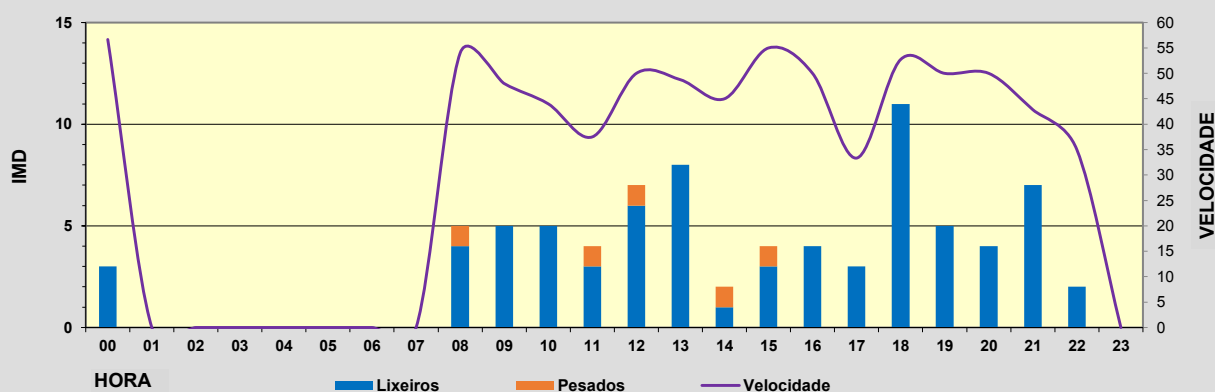
Observacións:

PLAN DE ESTACIONES DE AFORO EN ESTRADAS DA REDE DA DEPUTACIÓN PROVINCIAL DE PONTEVEDRA 2017

Estación:	EP8405	NEUMÁTICA	Estrada:	EP8405	Coord. UTM X:	4267938,00
Nome:	Portela-Couselo		P.q.:	0+500	Coord. UTM Y:	-85554,00
Treito:	Portela-Couselo		Día:	05/05/2017	Datum:	WGS84
Concello:	Cuntis		Día semana:	Venres		
IMD:	79	Distribución:	49%-51%	% pesados:	6,33%	

Aforo por día

Hora	Lixeiros	Pesados	% pesados	Velocidade
00	3	0	0,0%	57
01	0	0	0,0%	0
02	0	0	0,0%	0
03	0	0	0,0%	0
04	0	0	0,0%	0
05	0	0	0,0%	0
06	0	0	0,0%	0
07	0	0	0,0%	0
08	4	1	20,0%	54
09	5	0	0,0%	48
10	5	0	0,0%	44
11	3	1	25,0%	38
12	6	1	14,3%	50
13	8	0	0,0%	49
14	1	1	50,0%	45
15	3	1	25,0%	55
16	4	0	0,0%	50
17	3	0	0,0%	33
18	11	0	0,0%	53
19	5	0	0,0%	50
20	4	0	0,0%	50
21	7	0	0,0%	43
22	2	0	0,0%	35
23	0	0	0,0%	0
TOTAL	74	5		
MEDIA HORARIA	3	0	6,3%	31



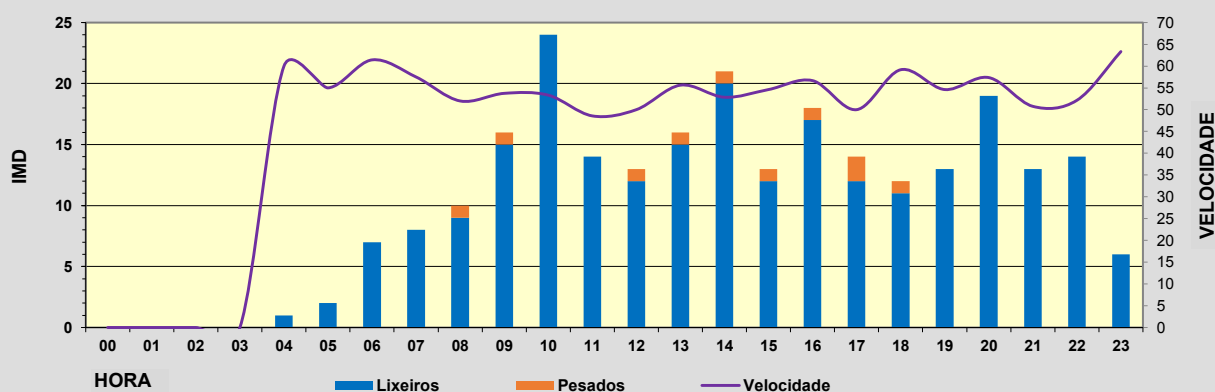

Observacións:

PLAN DE ESTACIONES DE AFORO EN ESTRADAS DA REDE DA DEPUTACIÓN PROVINCIAL DE PONTEVEDRA 2017

Estación:	EP8501	NEUMÁTICA	Estrada:	EP8501	Coord. UTM X:	4268738,00
Nome:	Valga-Martores		P.q.:	2+200	Coord. UTM Y:	-863255,00
Treito:	Valga-Martores		Día:	08/05/2017	Datum:	WGS84
Concello:	Valga		Día semana:	Luns		
IMD:	254	Distribución:	57%-43%	% pesados:	3,94%	

Aforo por día

Hora	Lixeiros	Pesados	% pesados	Velocidade
00	0	0	0,0%	0
01	0	0	0,0%	0
02	0	0	0,0%	0
03	0	0	0,0%	0
04	1	0	0,0%	60
05	2	0	0,0%	55
06	7	0	0,0%	61
07	8	0	0,0%	58
08	9	1	10,0%	52
09	15	1	6,3%	54
10	24	0	0,0%	53
11	14	0	0,0%	49
12	12	1	7,7%	50
13	15	1	6,3%	56
14	20	1	4,8%	53
15	12	1	7,7%	55
16	17	1	5,6%	57
17	12	2	14,3%	50
18	11	1	8,3%	59
19	13	0	0,0%	55
20	19	0	0,0%	57
21	13	0	0,0%	51
22	14	0	0,0%	52
23	6	0	0,0%	63
TOTAL	244	10		
MEDIA HORARIA	10	0	3,9%	46



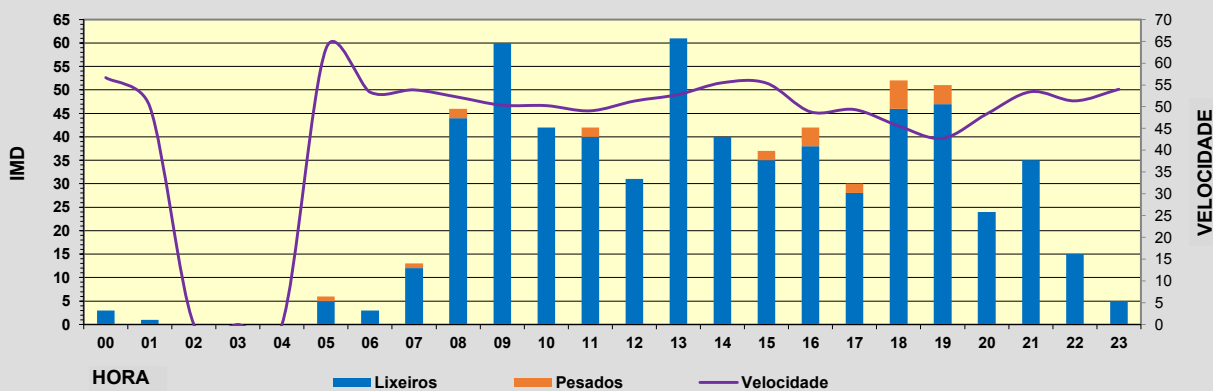
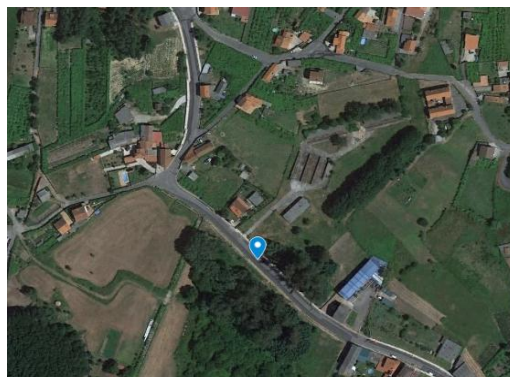
Observacións:

PLAN DE ESTACIONES DE AFORO EN ESTRADAS DA REDE DA DEPUTACIÓN PROVINCIAL DE PONTEVEDRA 2017

Estación:	EP8502	NEUMÁTICA	Estrada:	EP8502	Coord. UTM X:	4270191,00
Nome:	Valga-Baño		P.q.:	0+300	Coord. UTM Y:	-865267,00
Treito:	Valga-Baño		Día:	08/05/2017	Datum:	WGS84
Concello:	Valga		Día semana:	Luns		
IMD:	639	Distribución:	48%-52%	% pesados:	3,76%	

Aforo por día

Hora	Lixeiros	Pesados	% pesados	Velocidade
00	3	0	0,0%	57
01	1	0	0,0%	50
02	0	0	0,0%	0
03	0	0	0,0%	0
04	0	0	0,0%	0
05	5	1	16,7%	63
06	3	0	0,0%	53
07	12	1	7,7%	54
08	44	2	4,3%	52
09	60	0	0,0%	50
10	42	0	0,0%	50
11	40	2	4,8%	49
12	31	0	0,0%	51
13	61	0	0,0%	53
14	40	0	0,0%	56
15	35	2	5,4%	55
16	38	4	9,5%	49
17	28	2	6,7%	49
18	46	6	11,5%	46
19	47	4	7,8%	43
20	24	0	0,0%	48
21	35	0	0,0%	53
22	15	0	0,0%	51
23	5	0	0,0%	54
TOTAL	615	24		
MEDIA HORARIA	26	1	3,8%	45



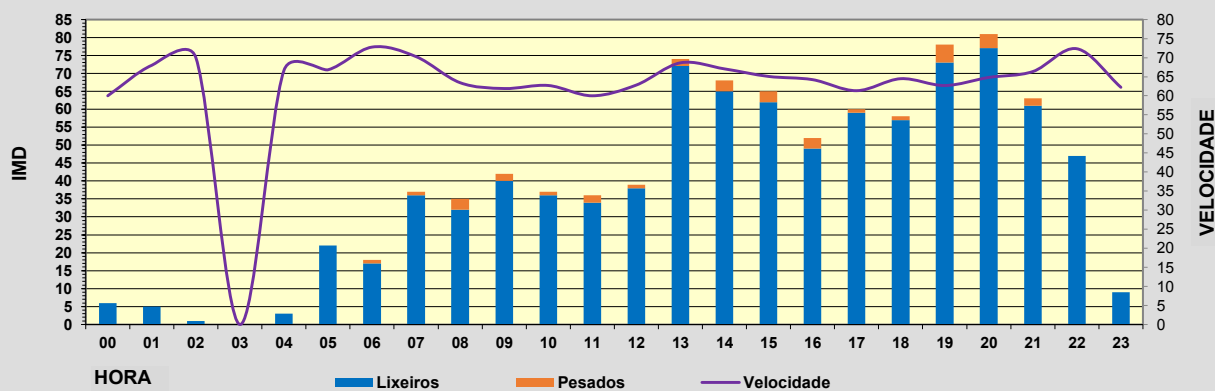
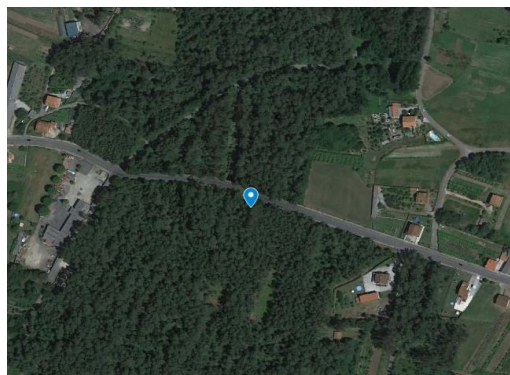
Observacións:

PLAN DE ESTACIONES DE AFORO EN ESTRADAS DA REDE DA DEPUTACIÓN PROVINCIAL DE PONTEVEDRA 2017

Estación:	EP8503	NEUMÁTICA	Estrada:	EP8503	Coord. UTM X:	4269474,00
Nome:	Cordeiro-Senin		P.q.:	1+200	Coord. UTM Y:	-866561,00
Treito:	Cordeiro-Senin		Día:	09/05/2017	Datum:	WGS84
Concello:	Valga		Día semana:	Martes		
IMD:	936	Distribución:	48%-52%	% pesados:	3,74%	

Aforo por día

Hora	Lixeiros	Pesados	% pesados	Velocidade
00	6	0	0,0%	60
01	5	0	0,0%	68
02	1	0	0,0%	70
03	0	0	0,0%	0
04	3	0	0,0%	67
05	22	0	0,0%	67
06	17	1	5,6%	73
07	36	1	2,7%	70
08	32	3	8,6%	63
09	40	2	4,8%	62
10	36	1	2,7%	63
11	34	2	5,6%	60
12	38	1	2,6%	63
13	72	2	2,7%	69
14	65	3	4,4%	67
15	62	3	4,6%	65
16	49	3	5,8%	64
17	59	1	1,7%	61
18	57	1	1,7%	64
19	73	5	6,4%	63
20	77	4	4,9%	65
21	61	2	3,2%	66
22	47	0	0,0%	72
23	9	0	0,0%	62
TOTAL	901	35		
MEDIA HORARIA	38	1	3,7%	63



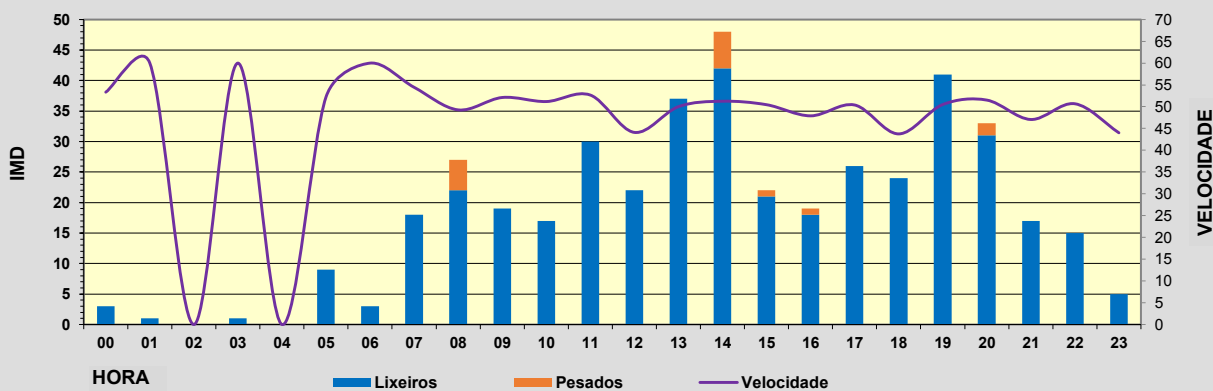
Observacións:

PLAN DE ESTACIONES DE AFORO EN ESTRADAS DA REDE DA DEPUTACIÓN PROVINCIAL DE PONTEVEDRA 2017

Estación:	EP8504	NEUMÁTICA	Estrada:	EP8504	Coord. UTM X:	4268947,00
Nome:	O Forno-As Cernadas		P.q.:	0+950	Coord. UTM Y:	-867247,00
Treito:	O Forno-As Cernadas		Día:	10/05/2017	Datum:	WGS84
Concello:	Valga		Día semana:	Mércores		
IMD:	437	Distribución:	49%-51%	% pesados:	3,43%	

Aforo por día

Hora	Lixeiros	Pesados	% pesados	Velocidade
00	3	0	0,0%	53
01	1	0	0,0%	60
02	0	0	0,0%	0
03	1	0	0,0%	60
04	0	0	0,0%	0
05	9	0	0,0%	52
06	3	0	0,0%	60
07	18	0	0,0%	54
08	22	5	18,5%	49
09	19	0	0,0%	52
10	17	0	0,0%	51
11	30	0	0,0%	53
12	22	0	0,0%	44
13	37	0	0,0%	50
14	42	6	12,5%	51
15	21	1	4,5%	50
16	18	1	5,3%	48
17	26	0	0,0%	50
18	24	0	0,0%	44
19	41	0	0,0%	50
20	31	2	6,1%	52
21	17	0	0,0%	47
22	15	0	0,0%	51
23	5	0	0,0%	44
TOTAL	422	15		
MEDIA HORARIA	18	1	3,4%	47



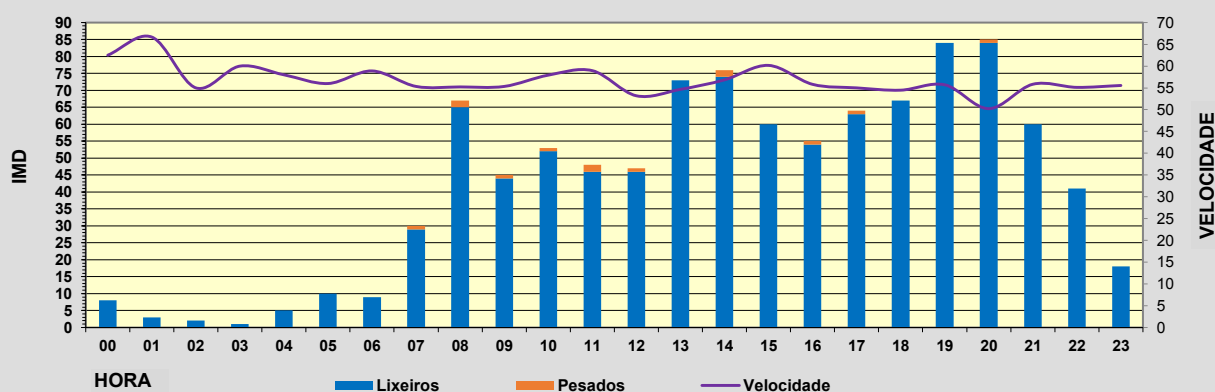

Observacións:

PLAN DE ESTACIONES DE AFORO EN ESTRADAS DA REDE DA DEPUTACIÓN PROVINCIAL DE PONTEVEDRA 2017

Estación:	EP8505	NEUMÁTICA	Estrada:	EP8505	Coord. UTM X:	4270085,00
Nome:	Ferreiros-Vilar		P.q.:	0+400	Coord. UTM Y:	-86892,00
Treito:	Ferreiros-Vilar		Día:	10/05/2017	Datum:	WGS84
Concello:	Valga		Día semana:	Mércores		
IMD:	1.011	Distribución:	49%-51%	% pesados:	1,29%	

Aforo por día

Hora	Lixeiros	Pesados	% pesados	Velocidade
00	8	0	0,0%	63
01	3	0	0,0%	67
02	2	0	0,0%	55
03	1	0	0,0%	60
04	5	0	0,0%	58
05	10	0	0,0%	56
06	9	0	0,0%	59
07	29	1	3,3%	55
08	65	2	3,0%	55
09	44	1	2,2%	55
10	52	1	1,9%	58
11	46	2	4,2%	59
12	46	1	2,1%	53
13	73	0	0,0%	55
14	74	2	2,6%	57
15	60	0	0,0%	60
16	54	1	1,8%	56
17	63	1	1,6%	55
18	67	0	0,0%	54
19	84	0	0,0%	56
20	84	1	1,2%	50
21	60	0	0,0%	56
22	41	0	0,0%	55
23	18	0	0,0%	56
TOTAL	998	13		
MEDIA HORARIA	42	1	1,3%	57



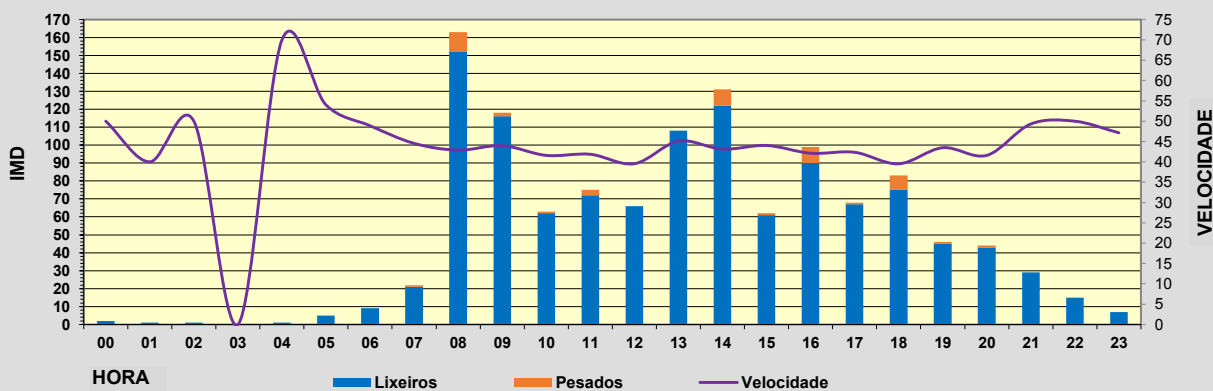
Observacións:

PLAN DE ESTACIONES DE AFORO EN ESTRADAS DA REDE DA DEPUTACIÓN PROVINCIAL DE PONTEVEDRA 2017

Estación:	EP8506	NEUMÁTICA	Estrada:	EP8506	Coord. UTM X:	4270776,00
Nome:	Baño-N550		P.q.:	0+350	Coord. UTM Y:	-865759,00
Treito:	Baño-N550		Día:	08/05/2017	Datum:	WGS84
Concello:	Valga		Día semana:	Luns		
IMD:	1.218	Distribución:	57%-43%	% pesados:	3,94%	

Aforo por día

Hora	Lixeiros	Pesados	% pesados	Velocidade
00	2	0	0,0%	50
01	1	0	0,0%	40
02	1	0	0,0%	50
03	0	0	0,0%	0
04	1	0	0,0%	70
05	5	0	0,0%	54
06	9	0	0,0%	49
07	21	1	4,5%	45
08	152	11	6,7%	43
09	116	2	1,7%	44
10	62	1	1,6%	42
11	72	3	4,0%	42
12	66	0	0,0%	40
13	108	0	0,0%	45
14	122	9	6,9%	43
15	61	1	1,6%	44
16	90	9	9,1%	42
17	67	1	1,5%	42
18	75	8	9,6%	40
19	45	1	2,2%	43
20	43	1	2,3%	42
21	29	0	0,0%	49
22	15	0	0,0%	50
23	7	0	0,0%	47
TOTAL	1.170	48		
MEDIA HORARIA	49	2	3,9%	44



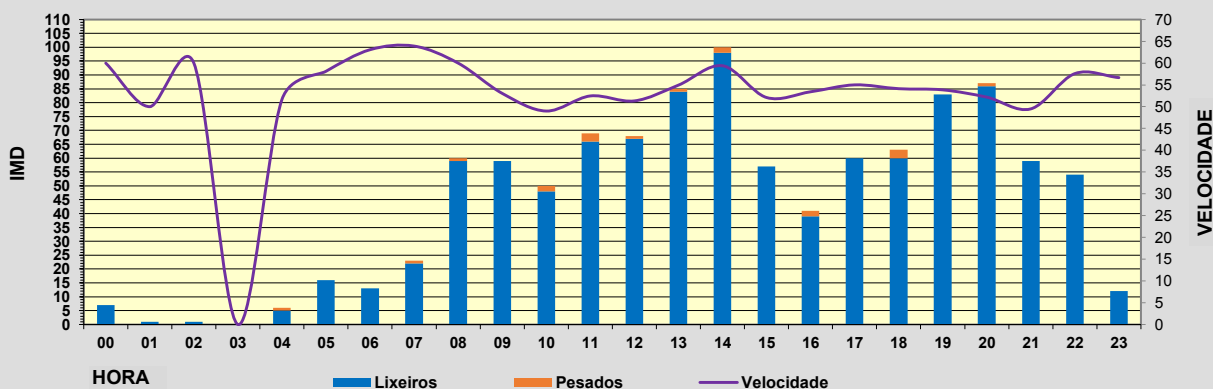
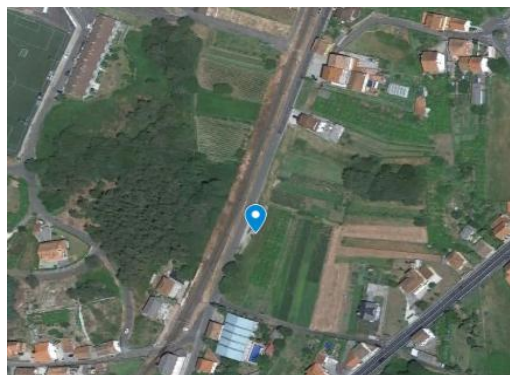
Observacións:

PLAN DE ESTACIONES DE AFORO EN ESTRADAS DA REDE DA DEPUTACIÓN PROVINCIAL DE PONTEVEDRA 2017

Estación:	EP8602	NEUMÁTICA	Estrada:	EP8602	Coord. UTM X:	4271482,00
Nome:	Porto-Valeiros		P.q.:	0+400	Coord. UTM Y:	-865664,00
Treito:	Porto-Valeiros		Día:	08/05/2017	Datum:	WGS84
Concello:	Pontecesures		Día semana:	Luns		
IMD:	1.074	Distribución:	24%-76%	% pesados:	1,68%	

Aforo por día

Hora	Lixeiros	Pesados	% pesados	Velocidade
00	7	0	0,0%	60
01	1	0	0,0%	50
02	1	0	0,0%	60
03	0	0	0,0%	0
04	5	1	16,7%	52
05	16	0	0,0%	58
06	13	0	0,0%	63
07	22	1	4,3%	64
08	59	1	1,7%	60
09	59	0	0,0%	53
10	48	2	4,0%	49
11	66	3	4,3%	52
12	67	1	1,5%	51
13	84	1	1,2%	55
14	98	2	2,0%	59
15	57	0	0,0%	52
16	39	2	4,9%	53
17	60	0	0,0%	55
18	60	3	4,8%	54
19	83	0	0,0%	54
20	86	1	1,1%	52
21	59	0	0,0%	49
22	54	0	0,0%	58
23	12	0	0,0%	57
TOTAL	1.056	18		
MEDIA HORARIA	44	1	1,7%	53



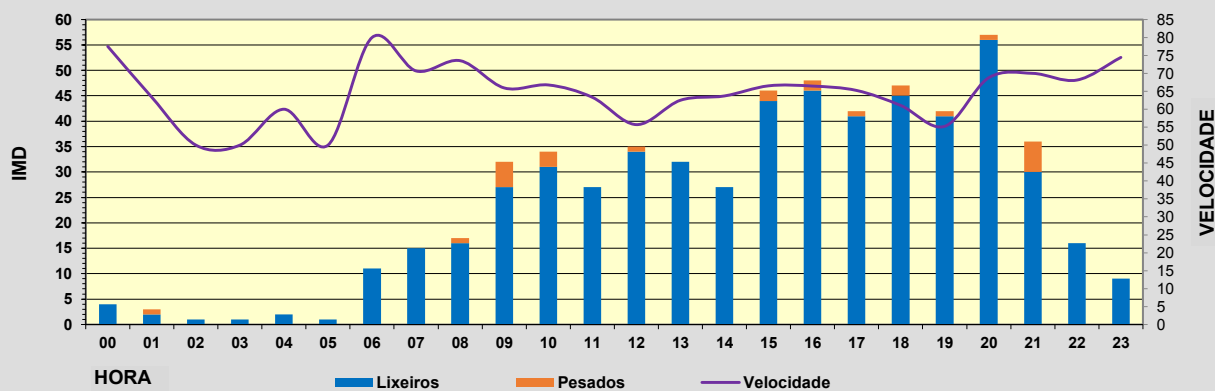

Observacións:

PLAN DE ESTACIONES DE AFORO EN ESTRADAS DA REDE DA DEPUTACIÓN PROVINCIAL DE PONTEVEDRA 2017

Estación:	EP8701	NEUMÁTICA	Estrada:	EP8701	Coord. UTM X:	4266356,00
Nome:	Catoira-San Salvador		P.q.:	0+300	Coord. UTM Y:	-872068,00
Treito:	Catoira-San Salvador		Día:	09/05/2017	Datum:	WGS84
Concello:	Catoira		Día semana:	Martes		
IMD:	585	Distribución:	49%-51%	% pesados:	4,44%	

Aforo por día

Hora	Lixeiros	Pesados	% pesados	Velocidade
00	4	0	0,0%	78
01	2	1	33,3%	63
02	1	0	0,0%	50
03	1	0	0,0%	50
04	2	0	0,0%	60
05	1	0	0,0%	50
06	11	0	0,0%	80
07	15	0	0,0%	71
08	16	1	5,9%	74
09	27	5	15,6%	66
10	31	3	8,8%	67
11	27	0	0,0%	63
12	34	1	2,9%	56
13	32	0	0,0%	63
14	27	0	0,0%	64
15	44	2	4,3%	67
16	46	2	4,2%	66
17	41	1	2,4%	65
18	45	2	4,3%	61
19	41	1	2,4%	55
20	56	1	1,8%	69
21	30	6	16,7%	70
22	16	0	0,0%	68
23	9	0	0,0%	74
TOTAL	559	26		
MEDIA HORARIA	23	1	4,4%	65



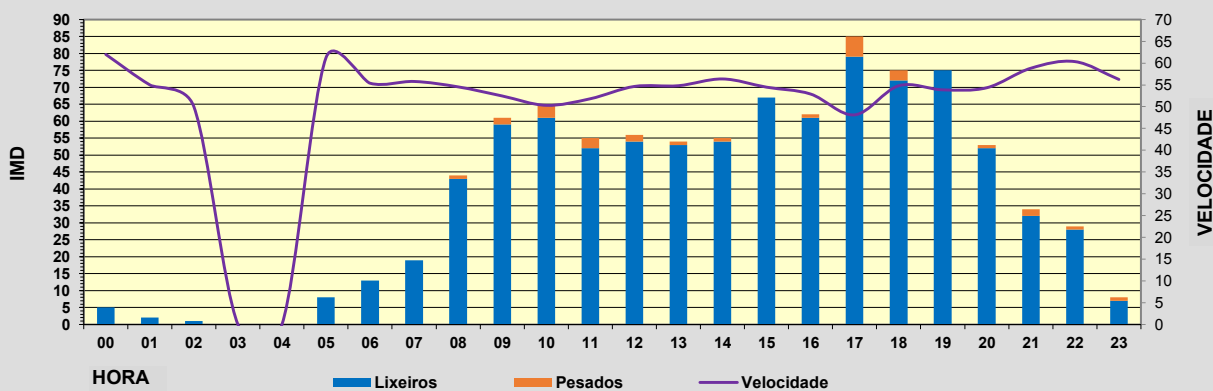
Observacións:

PLAN DE ESTACIONES DE AFORO EN ESTRADAS DA REDE DA DEPUTACIÓN PROVINCIAL DE PONTEVEDRA 2017

Estación:	EP8702	NEUMÁTICA	Estrada:	EP8702	Coord. UTM X:	4267772,00
Nome:	Catoira-Torres de Oeste		P.q.:	1+200	Coord. UTM Y:	-871444,00
Treito:	Catoira-Torres de Oeste		Día:	09/05/2017	Datum:	WGS84
Concello:	Catoira		Día semana:	Martes		
IMD:	926	Distribución:	51%-49%	% pesados:	3,13%	

Aforo por día

Hora	Lixeiros	Pesados	% pesados	Velocidade
00	5	0	0,0%	62
01	2	0	0,0%	55
02	1	0	0,0%	50
03	0	0	0,0%	0
04	0	0	0,0%	0
05	8	0	0,0%	61
06	13	0	0,0%	55
07	19	0	0,0%	56
08	43	1	2,3%	55
09	59	2	3,3%	52
10	61	4	6,2%	50
11	52	3	5,5%	52
12	54	2	3,6%	55
13	53	1	1,9%	55
14	54	1	1,8%	56
15	67	0	0,0%	54
16	61	1	1,6%	53
17	79	6	7,1%	48
18	72	3	4,0%	55
19	75	0	0,0%	54
20	52	1	1,9%	54
21	32	2	5,9%	59
22	28	1	3,4%	60
23	7	1	12,5%	56
TOTAL	897	29		
MEDIA HORARIA	37	1	3,1%	50



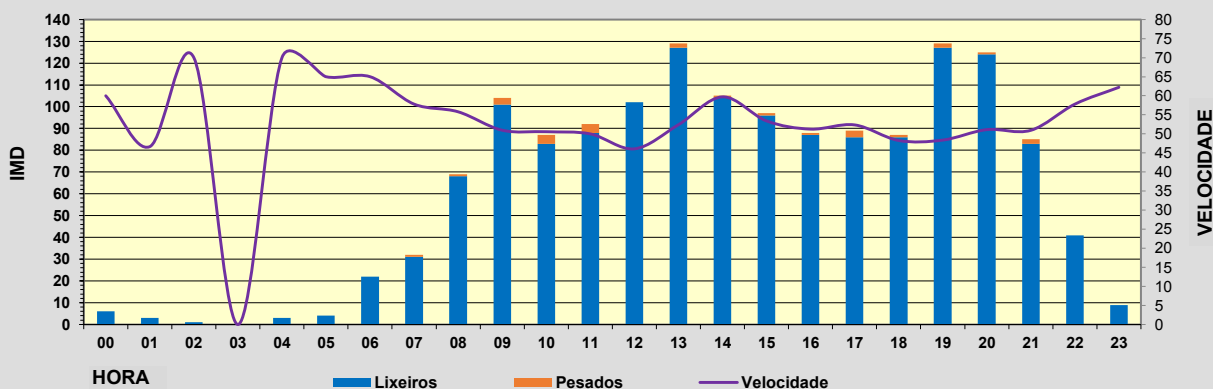
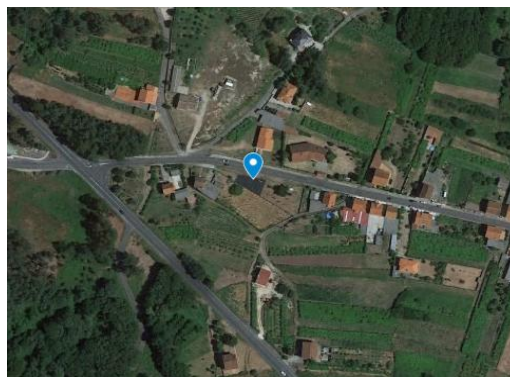
Observacións:

PLAN DE ESTACIONES DE AFORO EN ESTRADAS DA REDE DA DEPUTACIÓN PROVINCIAL DE PONTEVEDRA 2017

Estación:	EP8703	NEUMÁTICA	Estrada:	EP8703	Coord. UTM X:	4267069,00
Nome:	Dimo-Coaxe		P.q.:	0+300	Coord. UTM Y:	-870601,00
Treito:	Dimo-Coaxe		Día:	09/05/2017	Datum:	WGS84
Concello:	Catoira		Día semana:	Martes		
IMD:	1.509	Distribución:	51%-49%	% pesados:	1,79%	

Aforo por día

Hora	Lixeiros	Pesados	% pesados	Velocidade
00	6	0	0,0%	60
01	3	0	0,0%	47
02	1	0	0,0%	70
03	0	0	0,0%	0
04	3	0	0,0%	70
05	4	0	0,0%	65
06	22	0	0,0%	65
07	31	1	3,1%	58
08	68	1	1,4%	56
09	101	3	2,9%	51
10	83	4	4,6%	51
11	88	4	4,3%	50
12	102	0	0,0%	46
13	127	2	1,6%	52
14	104	1	1,0%	60
15	96	1	1,0%	53
16	87	1	1,1%	51
17	86	3	3,4%	52
18	86	1	1,1%	48
19	127	2	1,6%	48
20	124	1	0,8%	51
21	83	2	2,4%	51
22	41	0	0,0%	58
23	9	0	0,0%	62
TOTAL	1.482	27		
MEDIA HORARIA	62	1	1,8%	53



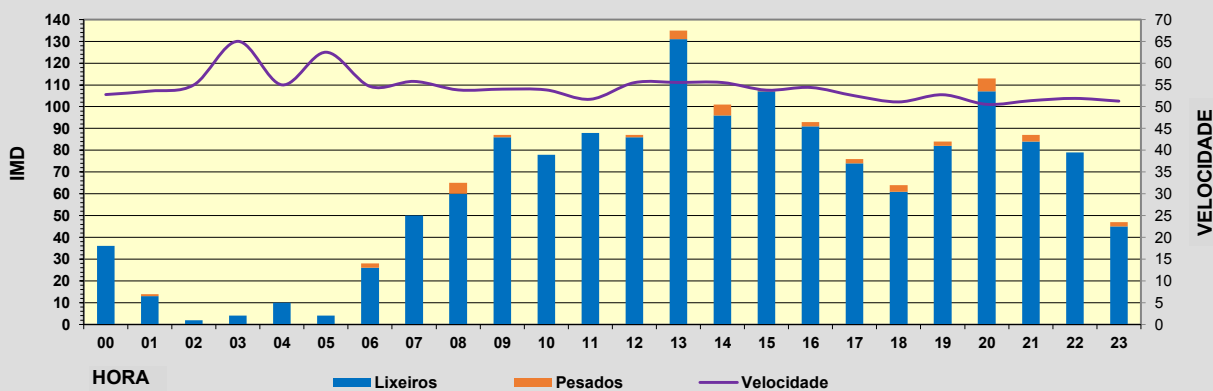
Observacións:

PLAN DE ESTACIONES DE AFORO EN ESTRADAS DA REDE DA DEPUTACIÓN PROVINCIAL DE PONTEVEDRA 2017

Estación:	EP9001	NEUMÁTICA	Estrada:	EP9001	Coord. UTM X:	4246989,00
Nome:	Castrelo-Couto de Abaixo		P.q.:	0+150	Coord. UTM Y:	-880307,00
Treito:	Castrelo-Couto de Abaixo		Día:	12/07/2017	Datum:	WGS84
Concello:	Cambados		Día semana:	Mércores		
IMD:	1.540	Distribución:	50%-50%	% pesados:	2,60%	

Aforo por día

Hora	Lixeiros	Pesados	% pesados	Velocidade
00	36	0	0,0%	53
01	13	1	7,1%	54
02	2	0	0,0%	55
03	4	0	0,0%	65
04	10	0	0,0%	55
05	4	0	0,0%	63
06	26	2	7,1%	55
07	50	0	0,0%	56
08	60	5	7,7%	54
09	86	1	1,1%	54
10	78	0	0,0%	54
11	88	0	0,0%	52
12	86	1	1,1%	56
13	131	4	3,0%	56
14	96	5	5,0%	56
15	107	1	0,9%	54
16	91	2	2,2%	54
17	74	2	2,6%	53
18	61	3	4,7%	51
19	82	2	2,4%	53
20	107	6	5,3%	51
21	84	3	3,4%	51
22	79	0	0,0%	52
23	45	2	4,3%	51
TOTAL	1.500	40		
MEDIA HORARIA	63	2	2,6%	54



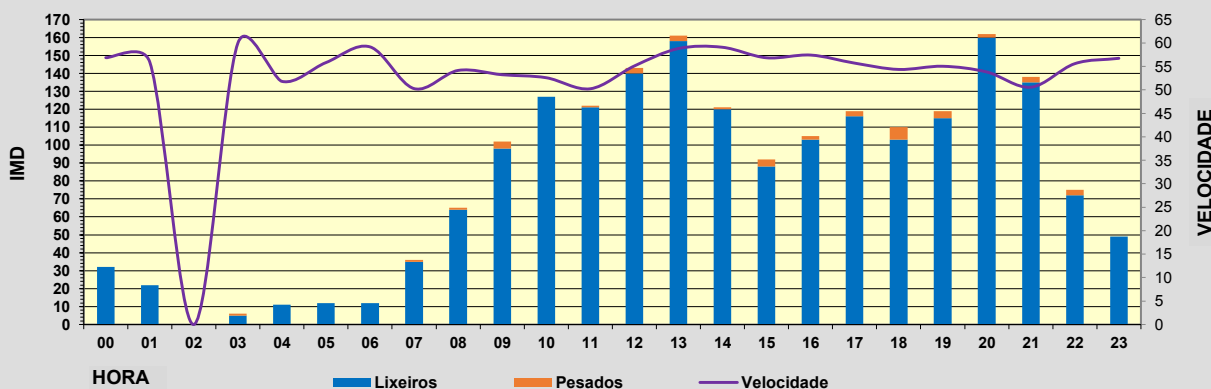
Observacións:

PLAN DE ESTACIONES DE AFORO EN ESTRADAS DA REDE DA DEPUTACIÓN PROVINCIAL DE PONTEVEDRA 2017

Estación:	EP9002	NEUMÁTICA	Estrada:	EP9002	Coord. UTM X:	4252149,00
Nome:	Fefiñáns-Oubiña		P.q.:	0+380	Coord. UTM Y:	-880645,00
Treito:	Fefiñáns-Oubiña		Día:	26/07/2017	Datum:	WGS84
Concello:	Cambados		Día semana:	Mércores		
IMD:	1.941	Distribución:	50%-50%	% pesados:	2,22%	

Aforo por día

Hora	Lixeiros	Pesados	% pesados	Velocidade
00	32	0	0,0%	57
01	22	0	0,0%	56
02	0	0	0,0%	0
03	5	1	16,7%	60
04	11	0	0,0%	52
05	12	0	0,0%	56
06	12	0	0,0%	59
07	35	1	2,8%	50
08	64	1	1,5%	54
09	98	4	3,9%	53
10	127	0	0,0%	53
11	121	1	0,8%	50
12	140	3	2,1%	55
13	158	3	1,9%	59
14	120	1	0,8%	59
15	88	4	4,3%	57
16	103	2	1,9%	57
17	116	3	2,5%	56
18	103	7	6,4%	54
19	115	4	3,4%	55
20	160	2	1,2%	54
21	135	3	2,2%	51
22	72	3	4,0%	56
23	49	0	0,0%	57
TOTAL	1.898	43		
MEDIA HORARIA	79	2	2,2%	53



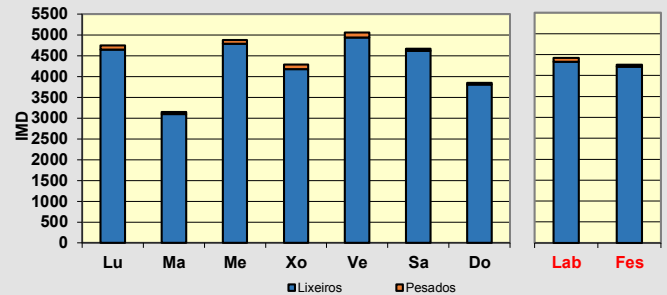
Observacións:

PLAN DE ESTACIÓN DE AFORO EN ESTRADAS DA REDE DA DEPUTACIÓN PROVINCIAL DE PONTEVEDRA 2017

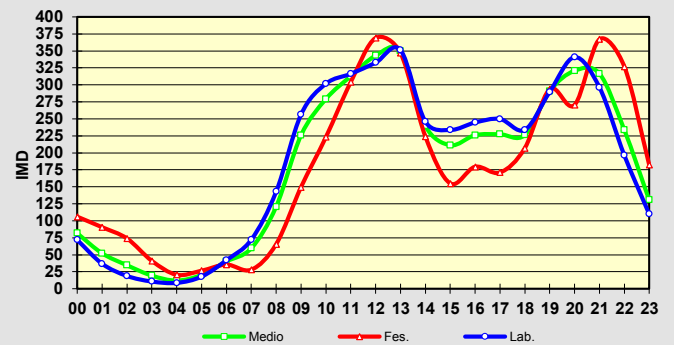
Estación:	EP9003	NEUMÁTICA	Estrada:	EP9003	Coord. UTM X:	425188,00
Nome:	Variante de Cambados		P.q.:	0+490	Coord. UTM Y:	-88107,00
Treito:	Variante de Cambados		Día inicial:	12/07/2017	Datum:	WGS84
Concello:	Cambados		Día final:	19/07/2017		
IMD:	4.373	Distribución:	49%-51%	% pesados:	1,8%	


Aforo por semana

	Lixeiros	Pesados	% Pes.	Velocidade
Lu	4.642	103	2,2%	49
Ma	3.098	44	1,4%	50
Me	4.782	93	1,9%	49
Xo	4.174	108	2,5%	51
Ve	4.940	116	2,3%	51
Sa	4.615	51	1,1%	51
Do	3.804	44	1,1%	49
Lab	4.327	93	2,1%	50
Fes	4.210	48	1,1%	50


Día medio

	Lab.	Fes.	Medio	Velocidade
00	72	106	82	51
01	37	91	52	51
02	19	74	35	52
03	11	41	19	54
04	9	21	12	53
05	18	27	20	53
06	42	36	40	54
07	72	28	60	54
08	143	66	121	51
09	256	150	226	49
10	302	223	279	49
11	316	304	313	48
12	333	369	343	49
13	351	347	350	50
14	246	224	240	53
15	234	155	211	53
16	245	180	226	52
17	250	171	227	52
18	234	207	226	50
19	290	294	291	50
20	341	271	321	49
21	296	367	317	47
22	196	327	234	48
23	110	183	131	51
TOTAL	4.420	4.257	4.373	
MEDIA HORARIA	184	177	182	51

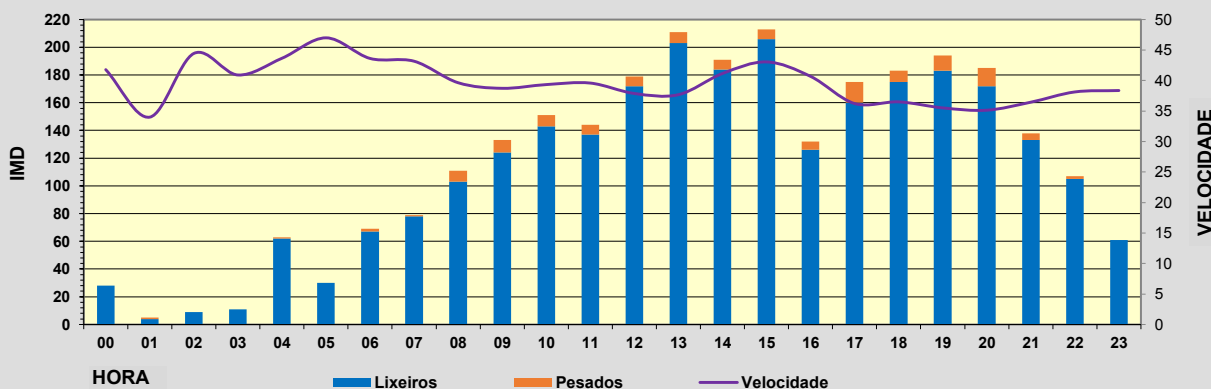

Observacións:

PLAN DE ESTACIONES DE AFORO EN ESTRADAS DA REDE DA DEPUTACIÓN PROVINCIAL DE PONTEVEDRA 2017

Estación:	EP9004	NEUMÁTICA	Estrada:	EP9004	Coord. UTM X:	4252948,00
Nome:	Corvillón-Tragove		P.q.:	0+200	Coord. UTM Y:	-881335,00
Treito:	Corvillón-Tragove		Día:	19/07/2017	Datum:	WGS84
Concello:	Cambados		Día semana:	Mércores		
IMD:	2.802	Distribución:	48%-52%	% pesados:	4,50%	

Aforo por día

Hora	Lixeiros	Pesados	% pesados	Velocidade
00	28	0	0,0%	42
01	4	1	20,0%	34
02	9	0	0,0%	44
03	11	0	0,0%	41
04	62	1	1,6%	44
05	30	0	0,0%	47
06	67	2	2,9%	44
07	78	1	1,3%	43
08	103	8	7,2%	40
09	124	9	6,8%	39
10	143	8	5,3%	39
11	137	7	4,9%	40
12	172	7	3,9%	38
13	203	8	3,8%	38
14	184	7	3,7%	41
15	206	7	3,3%	43
16	126	6	4,5%	41
17	160	15	8,6%	36
18	175	8	4,4%	37
19	183	11	5,7%	36
20	172	13	7,0%	35
21	133	5	3,6%	36
22	105	2	1,9%	38
23	61	0	0,0%	38
TOTAL	2.676	126		
MEDIA HORARIA	112	5	4,5%	40



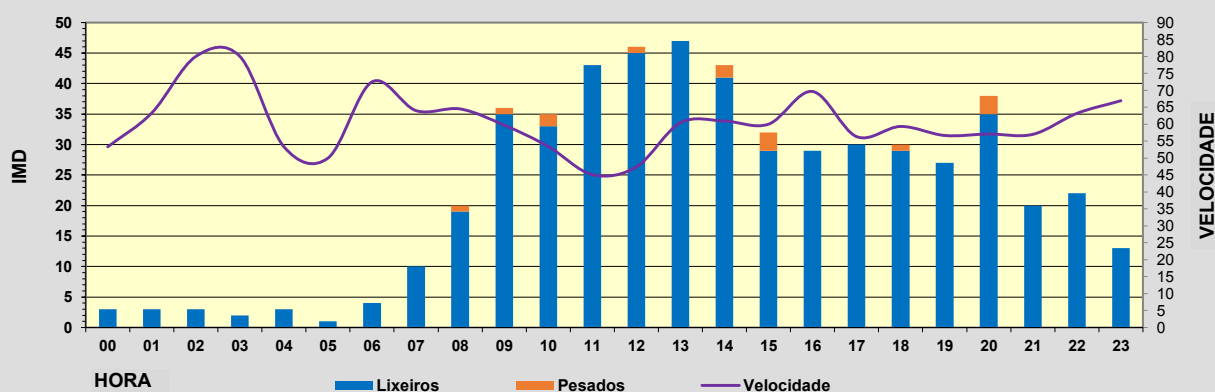
Observacións:

PLAN DE ESTACIONES DE AFORO EN ESTRADAS DA REDE DA DEPUTACIÓN PROVINCIAL DE PONTEVEDRA 2017

Estación:	EP9005	NEUMÁTICA	Estrada:	EP9005	Coord. UTM X:	4253602,00
Nome:	Corvillón-Tremoedo		P.q.:	1+500	Coord. UTM Y:	-87963,00
Treito:	Corvillón-Tremoedo		Día:	19/07/2017	Datum:	WGS84
Concello:	Cambados		Día semana:	Mércores		
IMD:	540	Distribución:	48%-52%	% pesados:	2,59%	

Aforo por día

Hora	Lixeiros	Pesados	% pesados	Velocidade
00	3	0	0,0%	53
01	3	0	0,0%	63
02	3	0	0,0%	80
03	2	0	0,0%	80
04	3	0	0,0%	53
05	1	0	0,0%	50
06	4	0	0,0%	73
07	10	0	0,0%	64
08	19	1	5,0%	65
09	35	1	2,8%	60
10	33	2	5,7%	53
11	43	0	0,0%	45
12	45	1	2,2%	47
13	47	0	0,0%	60
14	41	2	4,7%	61
15	29	3	9,4%	60
16	29	0	0,0%	70
17	30	0	0,0%	56
18	29	1	3,3%	59
19	27	0	0,0%	57
20	35	3	7,9%	57
21	20	0	0,0%	57
22	22	0	0,0%	63
23	13	0	0,0%	67
TOTAL	526	14		
MEDIA HORARIA	22	1	2,6%	61



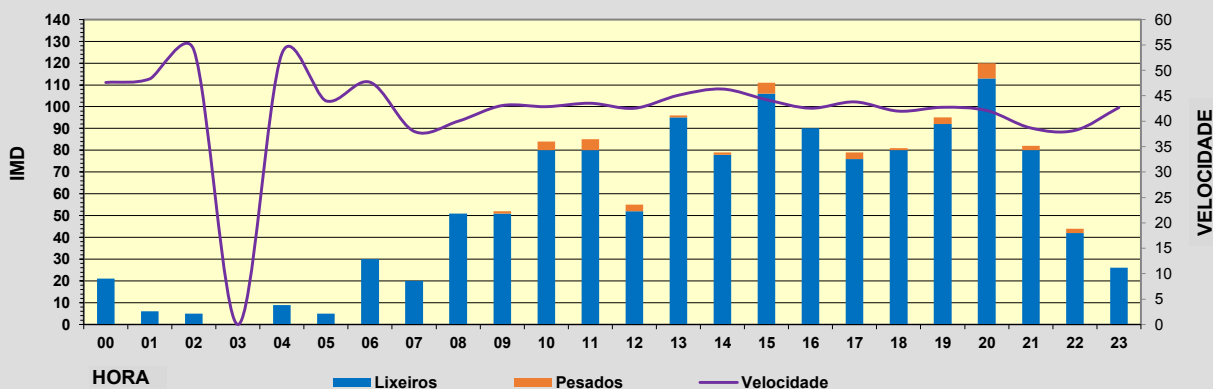
Observacións:

PLAN DE ESTACIONES DE AFORO EN ESTRADAS DA REDE DA DEPUTACIÓN PROVINCIAL DE PONTEVEDRA 2017

Estación:	EP9006	NEUMÁTICA	Estrada:	EP9006	Coord. UTM X:	4248193,00
Nome:	Bouza-O Facho (Castrelo)		P.q.:	1+050	Coord. UTM Y:	-881472,00
Treito:	Bouza-O Facho (Castrelo)		Día:	12/07/2017	Datum:	WGS84
Concello:	Cambados		Día semana:	Mércores		
IMD:	1.326	Distribución:	50%-50%	% pesados:	2,87%	

Aforo por día


Hora	Lixeiros	Pesados	% pesados	Velocidade
00	21	0	0,0%	48
01	6	0	0,0%	48
02	5	0	0,0%	54
03	0	0	0,0%	0
04	9	0	0,0%	53
05	5	0	0,0%	44
06	30	0	0,0%	48
07	20	0	0,0%	38
08	51	0	0,0%	40
09	51	1	1,9%	43
10	80	4	4,8%	43
11	80	5	5,9%	44
12	52	3	5,5%	43
13	95	1	1,0%	45
14	78	1	1,3%	46
15	106	5	4,5%	44
16	90	0	0,0%	43
17	76	3	3,8%	44
18	80	1	1,2%	42
19	92	3	3,2%	43
20	113	7	5,8%	42
21	80	2	2,4%	39
22	42	2	4,5%	38
23	26	0	0,0%	43
TOTAL	1.288	38		
MEDIA HORARIA	54	2	2,9%	42



Observacións:

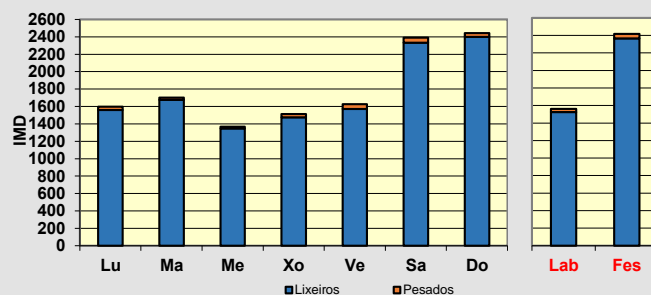
PLAN DE ESTACIONS DE AFORO EN ESTRADAS DA REDE DA DEPUTACIÓN PROVINCIAL DE PONTEVEDRA 2017

Estación:	EP9101	NEUMÁTICA	Estrada:	EP9101	Coord. UTM X:	424652,00
Nome:	O Grove - igrexa de San Vicente		P.q.:	6+055	Coord. UTM Y:	-892761,00
Treito:	O Grove - igrexa de San Vicente		Día inicial:	04/07/2017	Datum:	WGS84
Concello:	O Grove		Día final:	11/07/2017		
IMD:	1.856	Distribución:	51%-49%	% pesados:	2,2%	



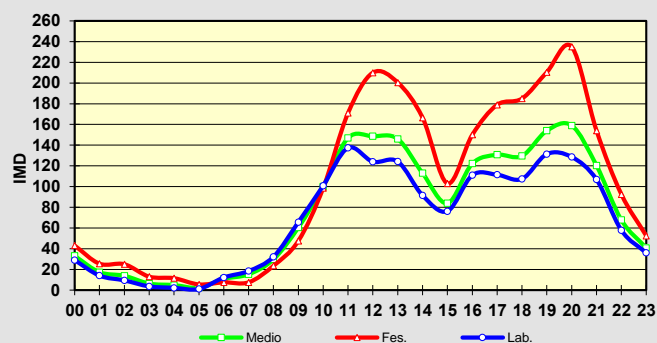
Aforo por semana

	Lixeiros	Pesados	% Pes.	Velocidade
Lu	1.559	39	2,4%	56
Ma	1.675	26	1,5%	56
Me	1.346	23	1,7%	56
Xo	1.475	39	2,6%	56
Ve	1.572	54	3,3%	56
Sa	2.332	59	2,5%	57
Do	2.400	44	1,8%	55
Lab	1.525	36	2,3%	56
Fes	2.366	52	2,1%	56



Día medio

	Lab.	Fes.	Medio	Velocidade
00	29	43	33	56
01	14	26	17	57
02	9	25	14	57
03	4	13	6	60
04	2	12	5	61
05	1	6	2	57
06	12	8	11	65
07	18	8	15	59
08	32	24	30	56
09	66	48	60	57
10	101	99	100	55
11	137	171	147	54
12	124	210	149	56
13	124	201	146	58
14	91	167	113	58
15	76	103	84	58
16	111	150	122	58
17	111	179	131	59
18	107	185	130	56
19	131	211	154	55
20	129	235	159	53
21	107	154	120	54
22	58	93	68	54
23	36	53	41	56
TOTAL	1.632	2.418	1.856	
MEDIA HORARIA	68	101	77	57



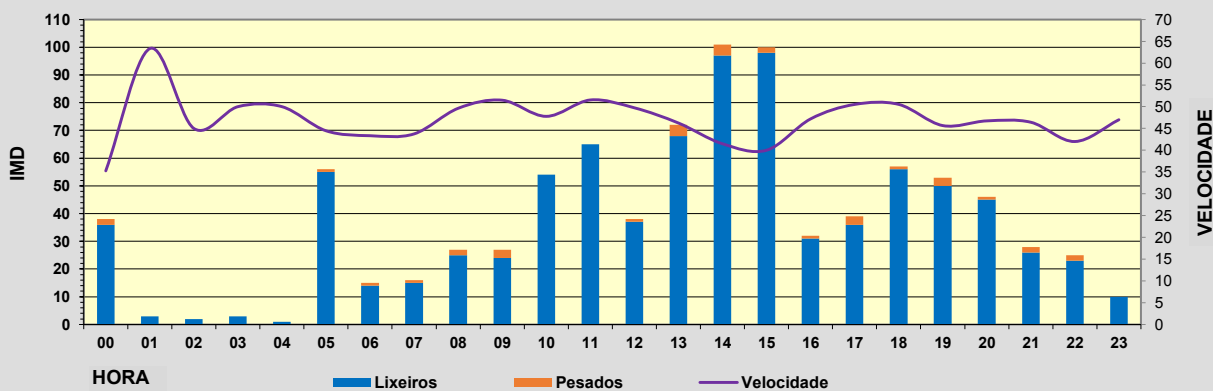
Observacións:

PLAN DE ESTACIONES DE AFORO EN ESTRADAS DA REDE DA DEPUTACIÓN PROVINCIAL DE PONTEVEDRA 2017

Estación:	EP9102	NEUMÁTICA	Estrada:	EP9102	Coord. UTM X:	4248077,00
Nome:	Acceso ao miradoiro do Siradella		P.q.:	0+300	Coord. UTM Y:	-887977,00
Treito:	Acceso ao miradoiro do Siradella		Día:	11/07/2017	Datum:	WGS84
Concello:	O Grove		Día semana:	Martes		
IMD:	908	Distribución:	50%-50%	% pesados:	3,74%	

Aforo por día

Hora	Lixeiros	Pesados	% pesados	Velocidade
00	36	2	5,3%	35
01	3	0	0,0%	63
02	2	0	0,0%	45
03	3	0	0,0%	50
04	1	0	0,0%	50
05	55	1	1,8%	44
06	14	1	6,7%	43
07	15	1	6,3%	44
08	25	2	7,4%	50
09	24	3	11,1%	51
10	54	0	0,0%	48
11	65	0	0,0%	52
12	37	1	2,6%	50
13	68	4	5,6%	46
14	97	4	4,0%	41
15	98	2	2,0%	40
16	31	1	3,1%	47
17	36	3	7,7%	51
18	56	1	1,8%	51
19	50	3	5,7%	46
20	45	1	2,2%	47
21	26	2	7,1%	46
22	23	2	8,0%	42
23	10	0	0,0%	47
TOTAL	874	34		
MEDIA HORARIA	36	1	3,7%	47



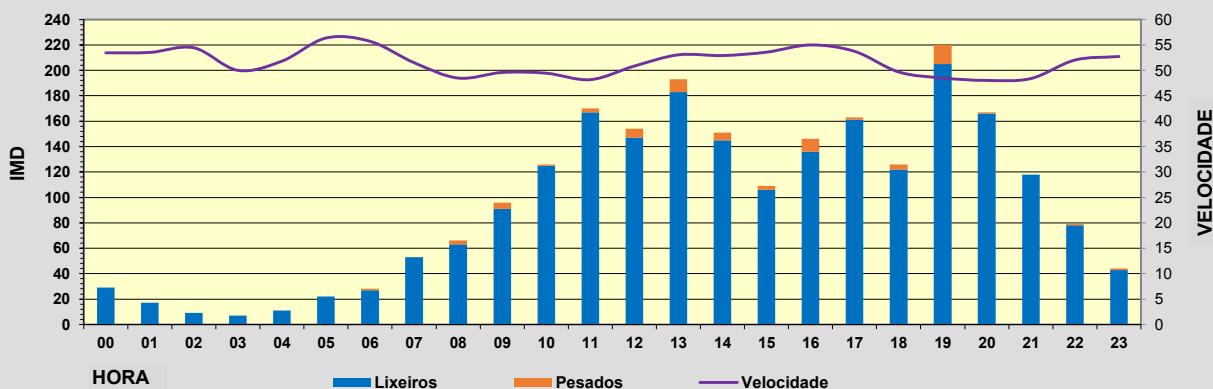
Observacións:

PLAN DE ESTACIONES DE AFORO EN ESTRADAS DA REDE DA DEPUTACIÓN PROVINCIAL DE PONTEVEDRA 2017

Estación:	EP9103	NEUMÁTICA	Estrada:	EP9103	Coord. UTM X:	4248866,00
Nome:	Rampa de Meloxo		P.q.:	0+400	Coord. UTM Y:	-887561,00
Treito:	Rampa de Meloxo		Día:	11/07/2017	Datum:	WGS84
Concello:	O Grove		Día semana:	Martes		
IMD:	2.304	Distribución:	50%-50%	% pesados:	3,17%	

Aforo por día

Hora	Lixeiros	Pesados	% pesados	Velocidade
00	29	0	0,0%	53
01	17	0	0,0%	54
02	9	0	0,0%	54
03	7	0	0,0%	50
04	11	0	0,0%	52
05	22	0	0,0%	56
06	27	1	3,6%	56
07	53	0	0,0%	52
08	63	3	4,5%	48
09	91	5	5,2%	50
10	125	1	0,8%	49
11	167	3	1,8%	48
12	147	7	4,5%	51
13	183	10	5,2%	53
14	145	6	4,0%	53
15	106	3	2,8%	54
16	136	10	6,8%	55
17	161	2	1,2%	54
18	122	4	3,2%	50
19	205	15	6,8%	49
20	166	1	0,6%	48
21	118	0	0,0%	48
22	78	1	1,3%	52
23	43	1	2,3%	53
TOTAL	2.231	73		
MEDIA HORARIA	93	3	3,2%	52



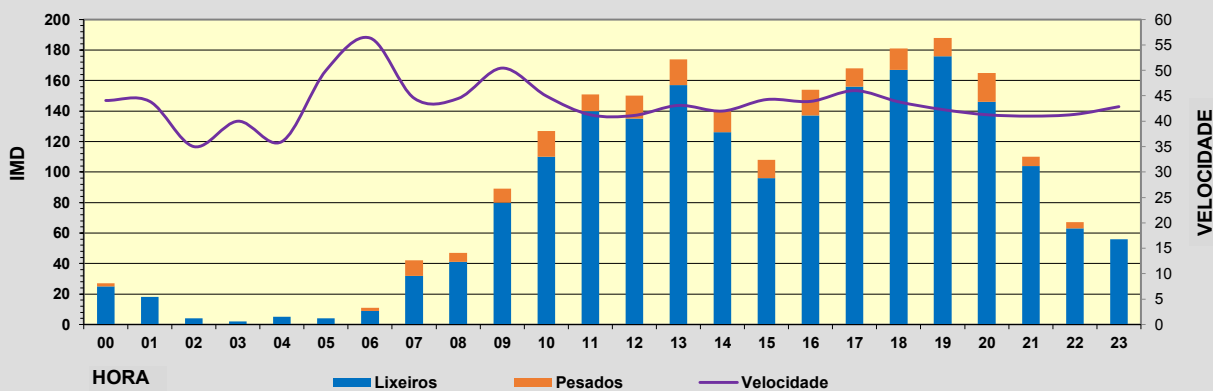
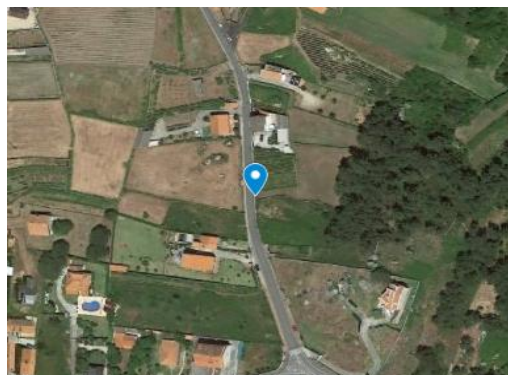
Observacións:

PLAN DE ESTACIONES DE AFORO EN ESTRADAS DA REDE DA DEPUTACIÓN PROVINCIAL DE PONTEVEDRA 2017

Estación:	EP9105	NEUMÁTICA	Estrada:	EP9105	Coord. UTM X:	4246645,00
Nome:	Travesía de Balea		P.q.:	0+100	Coord. UTM Y:	-890573,00
Treito:	Travesía de Balea		Día:	11/07/2017	Datum:	WGS84
Concello:	O Grove		Día semana:	Martes		
IMD:	2.188	Distribución:	49%-51%	% pesados:	9,10%	

Aforo por día

Hora	Lixeiros	Pesados	% pesados	Velocidade
00	25	2	7,4%	44
01	18	0	0,0%	44
02	4	0	0,0%	35
03	2	0	0,0%	40
04	5	0	0,0%	36
05	4	0	0,0%	50
06	9	2	18,2%	56
07	32	10	23,8%	45
08	41	6	12,8%	44
09	80	9	10,1%	50
10	110	17	13,4%	45
11	140	11	7,3%	41
12	135	15	10,0%	41
13	157	17	9,8%	43
14	126	14	10,0%	42
15	96	12	11,1%	44
16	137	17	11,0%	44
17	156	12	7,1%	46
18	167	14	7,7%	44
19	176	12	6,4%	42
20	146	19	11,5%	41
21	104	6	5,5%	41
22	63	4	6,0%	41
23	56	0	0,0%	43
TOTAL	1.989	199		
MEDIA HORARIA	83	8	9,1%	43



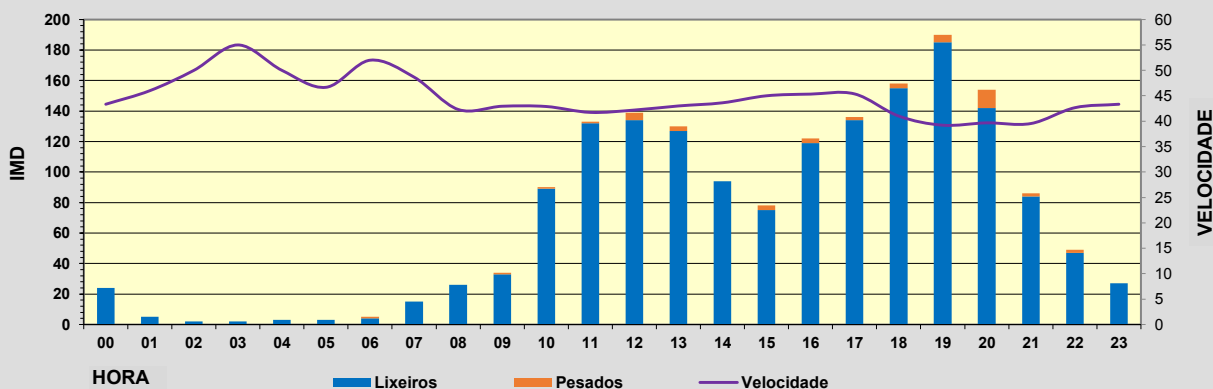
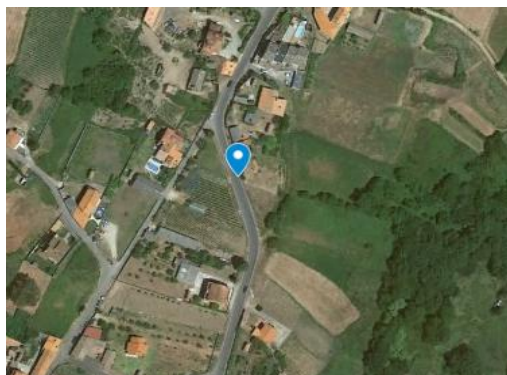
Observacións:

PLAN DE ESTACIONES DE AFORO EN ESTRADAS DA REDE DA DEPUTACIÓN PROVINCIAL DE PONTEVEDRA 2017

Estación:	EP9106	NEUMÁTICA	Estrada:	EP9106	Coord. UTM X:	4247094,00
Nome:	Praia de Carreiro		P.q.:	0+300	Coord. UTM Y:	-892698,00
Treito:	Praia de Carreiro		Día:	11/07/2017	Datum:	WGS84
Concello:	O Grove		Día semana:	Martes		
IMD:	1.705	Distribución:	51%-49%	% pesados:	2,58%	

Aforo por día

Hora	Lixeiros	Pesados	% pesados	Velocidade
00	24	0	0,0%	43
01	5	0	0,0%	46
02	2	0	0,0%	50
03	2	0	0,0%	55
04	3	0	0,0%	50
05	3	0	0,0%	47
06	4	1	20,0%	52
07	15	0	0,0%	49
08	26	0	0,0%	42
09	33	1	2,9%	43
10	89	1	1,1%	43
11	132	1	0,8%	42
12	134	5	3,6%	42
13	127	3	2,3%	43
14	94	0	0,0%	44
15	75	3	3,8%	45
16	119	3	2,5%	45
17	134	2	1,5%	45
18	155	3	1,9%	41
19	185	5	2,6%	39
20	142	12	7,8%	40
21	84	2	2,3%	40
22	47	2	4,1%	43
23	27	0	0,0%	43
TOTAL	1.661	44		
MEDIA HORARIA	69	2	2,6%	45



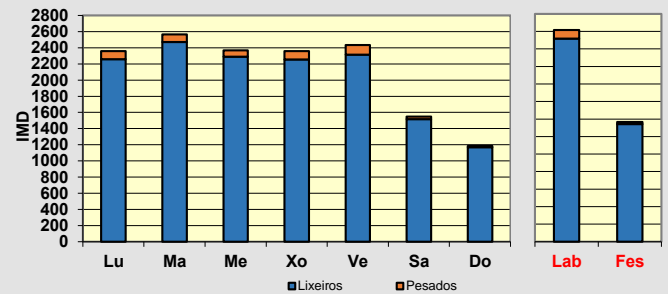
Observacións:

PLAN DE ESTACIONES DE AFORO EN ESTRADAS DA REDE DA DEPUTACIÓN PROVINCIAL DE PONTEVEDRA 2017

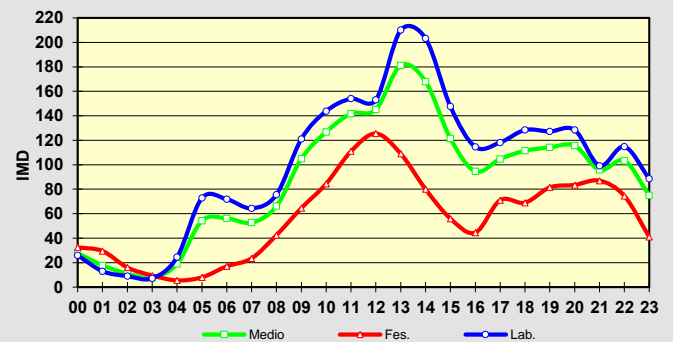
Estación:	EP9107	NEUMÁTICA	Estrada:	EP9107	Coord. UTM X:	4249476,00
Nome:	Camiño da virxen das Mareas		P.q.:	0+770	Coord. UTM Y:	-888312,00
Treito:	Camiño da virxen das Mareas		Día inicial:	04/07/2017	Datum:	WGS84
Concello:	O Grove		Día final:	11/07/2017		
IMD:	2.116	Distribución:	53%-47%	% pesados:	3,6%	


Aforo por semana

	Lixeiros	Pesados	% Pes.	Velocidade
Lu	2.259	99	4,2%	47
Ma	2.470	94	3,7%	47
Me	2.290	77	3,3%	46
Xo	2.256	102	4,3%	47
Ve	2.316	118	4,8%	46
Sa	1.516	32	2,1%	47
Do	1.169	16	1,4%	46
Lab	2.318	98	4,1%	47
Fes	1.343	24	1,8%	47


Día medio

	Lab.	Fes.	Medio	Velocidade
00	26	33	28	46
01	13	30	18	45
02	9	16	11	45
03	7	10	8	48
04	24	6	19	47
05	73	8	54	47
06	72	17	56	47
07	64	24	53	47
08	76	43	66	48
09	121	65	105	47
10	144	85	127	47
11	154	111	142	46
12	153	126	145	47
13	210	109	181	47
14	203	80	168	47
15	148	56	121	48
16	115	45	95	47
17	118	71	105	47
18	128	69	111	47
19	127	82	114	47
20	128	84	116	45
21	99	87	96	45
22	115	75	103	45
23	89	41	75	47
TOTAL	2.416	1.367	2.116	
MEDIA HORARIA	101	57	88	47

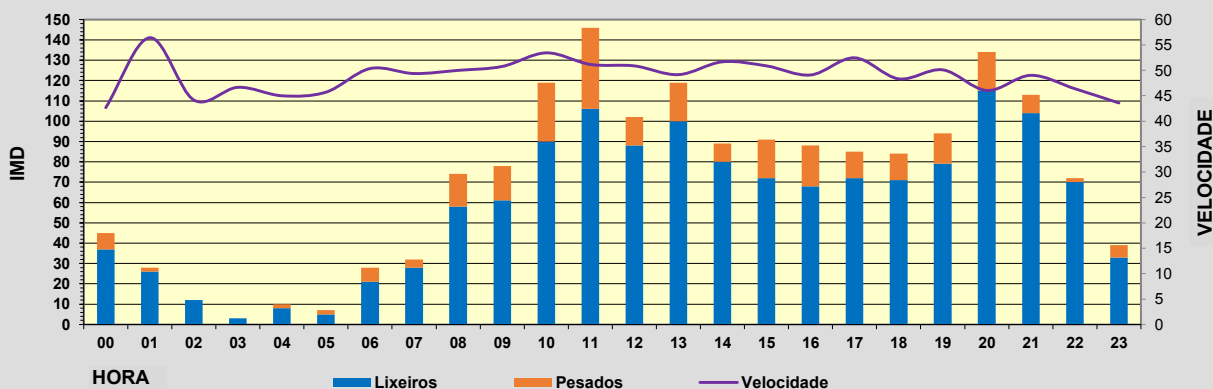
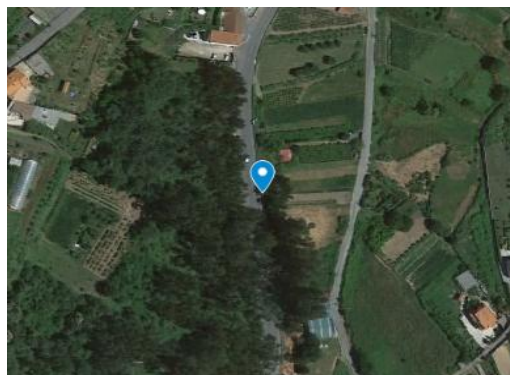

Observacións:

PLAN DE ESTACIONES DE AFORO EN ESTRADAS DA REDE DA DEPUTACIÓN PROVINCIAL DE PONTEVEDRA 2017

Estación:	EP9201	NEUMÁTICA	Estrada:	EP9201	Coord. UTM X:	4240263,00
Nome:	Sanxenxo.Bordóns-E. Samieira		P.q.:	0+580	Coord. UTM Y:	-87866,00
Treito:	Sanxenxo.Bordóns-E. Samieira		Día:	13/07/2017	Datum:	WGS84
Concello:	Sanxenxo		Día semana:	Xoves		
IMD:	1.692	Distribución:	47%-53%	% pesados:	16,84%	

Aforo por día

Hora	Lixeiros	Pesados	% pesados	Velocidade
00	37	8	17,8%	43
01	26	2	7,1%	56
02	12	0	0,0%	44
03	3	0	0,0%	47
04	8	2	20,0%	45
05	5	2	28,6%	46
06	21	7	25,0%	50
07	28	4	12,5%	49
08	58	16	21,6%	50
09	61	17	21,8%	51
10	90	29	24,4%	53
11	106	40	27,4%	51
12	88	14	13,7%	51
13	100	19	16,0%	49
14	80	9	10,1%	52
15	72	19	20,9%	51
16	68	20	22,7%	49
17	72	13	15,3%	52
18	71	13	15,5%	48
19	79	15	16,0%	50
20	115	19	14,2%	46
21	104	9	8,0%	49
22	70	2	2,8%	46
23	33	6	15,4%	44
TOTAL	1.407	285		
MEDIA HORARIA	59	12	16,8%	49



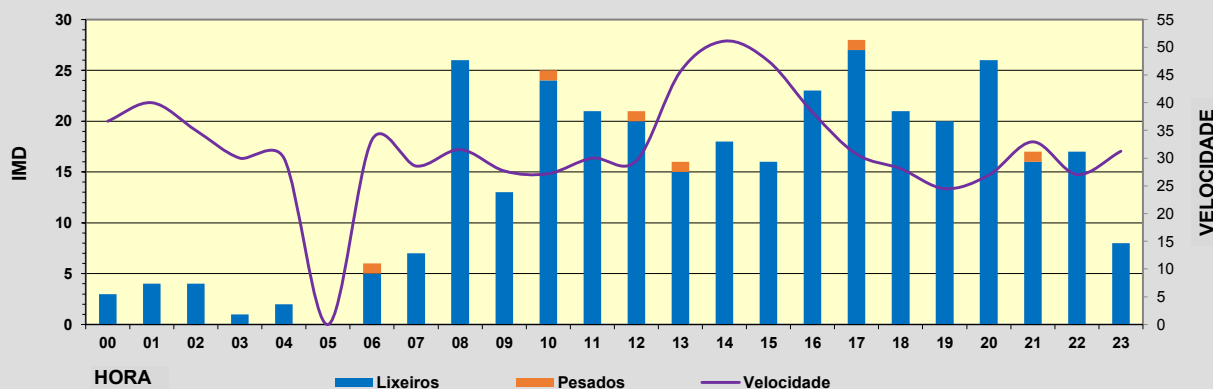
Observacións:

PLAN DE ESTACIONES DE AFORO EN ESTRADAS DA REDE DA DEPUTACIÓN PROVINCIAL DE PONTEVEDRA 2017

Estación:	EP9202	NEUMÁTICA	Estrada:	EP9202	Coord. UTM X:	4240181,00
Nome:	Nanín-igreja de Bordóns		P.q.:	0+460	Coord. UTM Y:	-878381,00
Treito:	Nanín-igreja de Bordóns		Día:	13/07/2017	Datum:	WGS84
Concello:	Sanxenxo		Día semana:	Xoves		
IMD:	343	Distribución:	61%-39%	% pesados:	1,75%	

Aforo por día

Hora	Lixeiros	Pesados	% pesados	Velocidade
00	3	0	0,0%	37
01	4	0	0,0%	40
02	4	0	0,0%	35
03	1	0	0,0%	30
04	2	0	0,0%	30
05	0	0	0,0%	0
06	5	1	16,7%	33
07	7	0	0,0%	29
08	26	0	0,0%	32
09	13	0	0,0%	28
10	24	1	4,0%	27
11	21	0	0,0%	30
12	20	1	4,8%	30
13	15	1	6,3%	46
14	18	0	0,0%	51
15	16	0	0,0%	48
16	23	0	0,0%	38
17	27	1	3,6%	31
18	21	0	0,0%	28
19	20	0	0,0%	25
20	26	0	0,0%	27
21	16	1	5,9%	33
22	17	0	0,0%	27
23	8	0	0,0%	31
TOTAL	337	6		
MEDIA HORARIA	14	0	1,7%	32



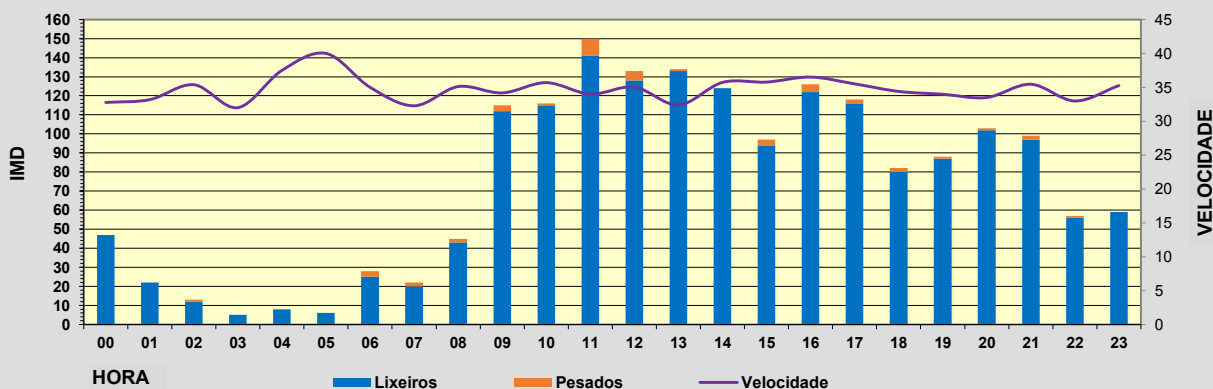
Observacións:

PLAN DE ESTACIONES DE AFORO EN ESTRADAS DA REDE DA DEPUTACIÓN PROVINCIAL DE PONTEVEDRA 2017

Estación:	EP9203	NEUMÁTICA	Estrada:	EP9203	Coord. UTM X:	4240477,00
Nome:	Padriñán-A Laxe		P.q.:	0+390	Coord. UTM Y:	-880562,00
Treito:	Padriñán-A Laxe		Día:	13/07/2017	Datum:	WGS84
Concello:	Sanxenxo		Día semana:	Xoves		
IMD:	1.797	Distribución:	61%-39%	% pesados:	2,39%	

Aforo por día

Hora	Lixeiros	Pesados	% pesados	Velocidade
00	47	0	0,0%	33
01	22	0	0,0%	33
02	12	1	7,7%	35
03	5	0	0,0%	32
04	8	0	0,0%	38
05	6	0	0,0%	40
06	25	3	10,7%	35
07	20	2	9,1%	32
08	43	2	4,4%	35
09	112	3	2,6%	34
10	115	1	0,9%	36
11	141	9	6,0%	34
12	128	5	3,8%	35
13	133	1	0,7%	32
14	124	0	0,0%	36
15	94	3	3,1%	36
16	122	4	3,2%	37
17	116	2	1,7%	36
18	80	2	2,4%	34
19	87	1	1,1%	34
20	102	1	1,0%	33
21	97	2	2,0%	35
22	56	1	1,8%	33
23	59	0	0,0%	35
TOTAL	1.754	43		
MEDIA HORARIA	73	2	2,4%	35



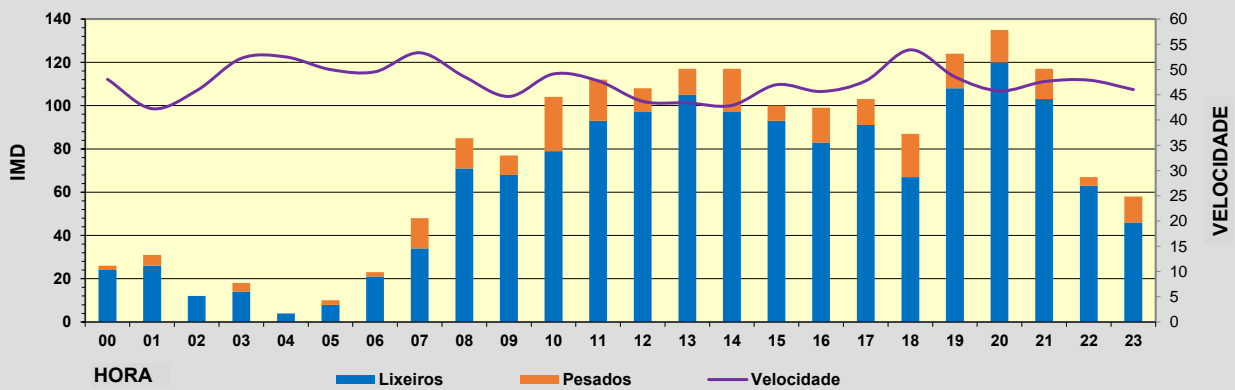
Observacións:

PLAN DE ESTACIÓNS DE AFORO EN ESTRADAS DA REDE DA DEPUTACIÓN PROVINCIAL DE PONTEVEDRA 2017

Estación:	EP9205	NEUMÁTICA	Estrada:	EP9205	Coord. UTM X:	4241972,00
Nome:	Sanxenxo - Meaño		P.q.:	2+015	Coord. UTM Y:	-880642,00
Treito:	Sanxenxo - Meaño		Día:	20/07/2017	Datum:	WGS84
Concello:	Sanxenxo		Día semana:	Xoves		
IMD:	1.782	Distribución:	46%-54%	% pesados:	14,31%	

Aforo por día

Hora	Lixeiros	Pesados	% pesados	Velocidade
00	24	2	7,7%	48
01	26	5	16,1%	42
02	12	0	0,0%	46
03	14	4	22,2%	52
04	4	0	0,0%	53
05	8	2	20,0%	50
06	21	2	8,7%	50
07	34	14	29,2%	53
08	71	14	16,5%	49
09	68	9	11,7%	45
10	79	25	24,0%	49
11	93	19	17,0%	48
12	97	11	10,2%	44
13	105	12	10,3%	43
14	97	20	17,1%	43
15	93	7	7,0%	47
16	83	16	16,2%	46
17	91	12	11,7%	48
18	67	20	23,0%	54
19	108	16	12,9%	49
20	120	15	11,1%	46
21	103	14	12,0%	48
22	63	4	6,0%	48
23	46	12	20,7%	46
TOTAL	1.527	255		
MEDIA HORARIA	64	11	14,3%	48



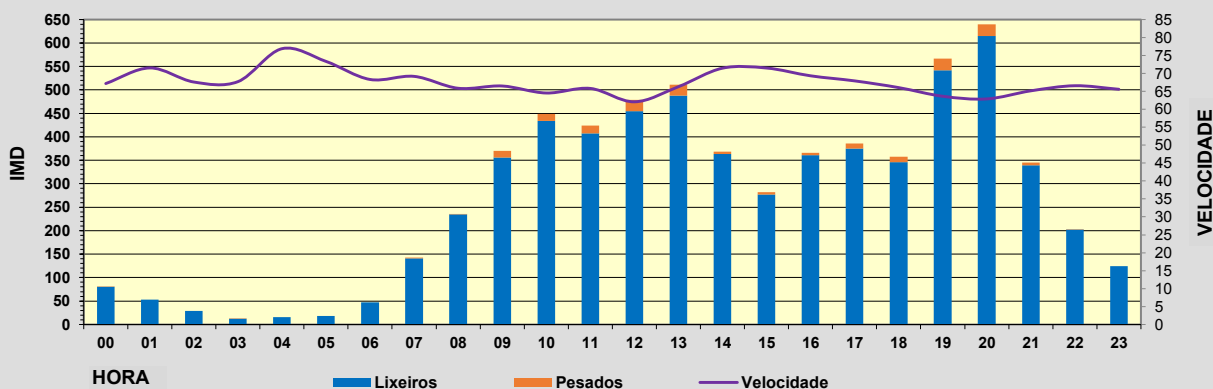
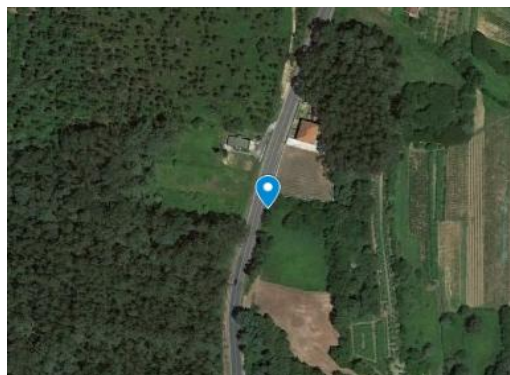
Observacións:

PLAN DE ESTACIONES DE AFORO EN ESTRADAS DA REDE DA DEPUTACIÓN PROVINCIAL DE PONTEVEDRA 2017

Estación:	EP9206	NEUMÁTICA	Estrada:	EP9206	Coord. UTM X:	4241349,00
Nome:	Portonovo-Vichona		P.q.:	1+950	Coord. UTM Y:	-883082,00
Treito:	Portonovo-Vichona		Día:	11/07/2017	Datum:	WGS84
Concello:	Sanxenxo		Día semana:	Martes		
IMD:	6.508	Distribución:	55%-45%	% pesados:	2,97%	

Aforo por día

Hora	Lixeiros	Pesados	% pesados	Velocidade
00	80	1	1,2%	67
01	53	0	0,0%	72
02	29	0	0,0%	68
03	12	1	7,7%	68
04	16	0	0,0%	77
05	18	0	0,0%	73
06	47	0	0,0%	68
07	141	2	1,4%	69
08	235	1	0,4%	66
09	356	14	3,8%	66
10	434	15	3,3%	65
11	407	17	4,0%	66
12	455	24	5,0%	62
13	488	23	4,5%	66
14	363	5	1,4%	71
15	277	5	1,8%	71
16	361	5	1,4%	69
17	375	11	2,8%	68
18	346	12	3,4%	66
19	542	25	4,4%	64
20	615	25	3,9%	63
21	339	6	1,7%	65
22	202	1	0,5%	67
23	124	0	0,0%	66
TOTAL	6.315	193		
MEDIA HORARIA	263	8	3,0%	68



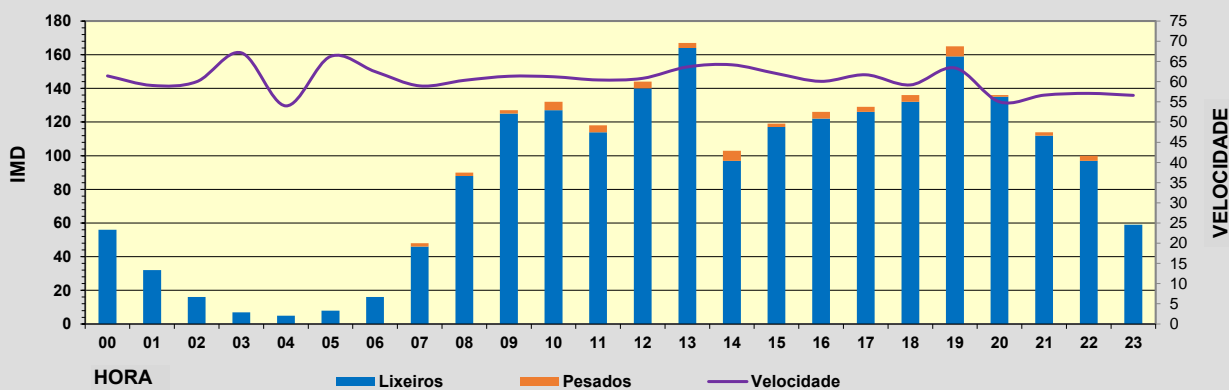

Observacións:

PLAN DE ESTACIÓNS DE AFORO EN ESTRADAS DA REDE DA DEPUTACIÓN PROVINCIAL DE PONTEVEDRA 2017

Estación:	EP9207	NEUMÁTICA	Estrada:	EP9207	Coord. UTM X:	4242935,00
Nome:	Vichona - Dena		P.q.:	0+530	Coord. UTM Y:	-881978,00
Treito:	Vichona - Dena		Día:	10/07/2017	Datum:	WGS84
Concello:	Sanxenxo		Día semana:	Luns		
IMD:	2.153	Distribución:	45%-55%	% pesados:	2,46%	

Aforo por día

Hora	Lixeiros	Pesados	% pesados	Velocidade
00	56	0	0,0%	61
01	32	0	0,0%	59
02	16	0	0,0%	60
03	7	0	0,0%	67
04	5	0	0,0%	54
05	8	0	0,0%	66
06	16	0	0,0%	63
07	46	2	4,2%	59
08	88	2	2,2%	60
09	125	2	1,6%	61
10	127	5	3,8%	61
11	114	4	3,4%	60
12	140	4	2,8%	61
13	164	3	1,8%	64
14	97	6	5,8%	64
15	117	2	1,7%	62
16	122	4	3,2%	60
17	126	3	2,3%	62
18	132	4	2,9%	59
19	159	6	3,6%	63
20	135	1	0,7%	55
21	112	2	1,8%	57
22	97	3	3,0%	57
23	59	0	0,0%	57
TOTAL	2.100	53		
MEDIA HORARIA	88	2	2,5%	61



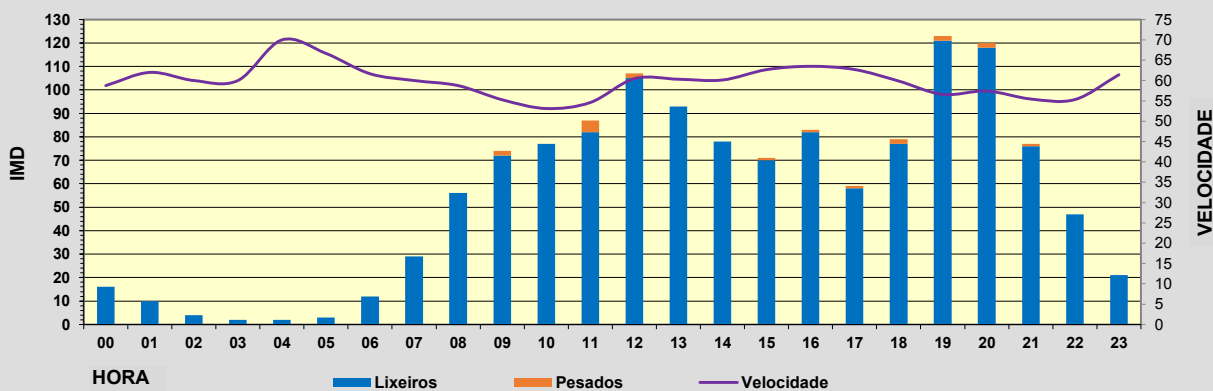
Observacións:

PLAN DE ESTACIONES DE AFORO EN ESTRADAS DA REDE DA DEPUTACIÓN PROVINCIAL DE PONTEVEDRA 2017

Estación:	EP9208	NEUMÁTICA	Estrada:	EP9208	Coord. UTM X:	4241992,00
Nome:	Noalla-Aios		P.q.:	2+550	Coord. UTM Y:	-885547,00
Treito:	Noalla-Aios		Día:	11/07/2017	Datum:	WGS84
Concello:	Sanxenxo		Día semana:	Martes		
IMD:	1.330	Distribución:	50%-50%	% pesados:	1,43%	

Aforo por día

Hora	Lixeiros	Pesados	% pesados	Velocidade
00	16	0	0,0%	59
01	10	0	0,0%	62
02	4	0	0,0%	60
03	2	0	0,0%	60
04	2	0	0,0%	70
05	3	0	0,0%	67
06	12	0	0,0%	62
07	29	0	0,0%	60
08	56	0	0,0%	59
09	72	2	2,7%	55
10	77	0	0,0%	53
11	82	5	5,7%	55
12	105	2	1,9%	60
13	93	0	0,0%	60
14	78	0	0,0%	60
15	70	1	1,4%	63
16	82	1	1,2%	63
17	58	1	1,7%	63
18	77	2	2,5%	60
19	121	2	1,6%	57
20	118	2	1,7%	57
21	76	1	1,3%	55
22	47	0	0,0%	55
23	21	0	0,0%	61
TOTAL	1.311	19		
MEDIA HORARIA	55	1	1,4%	60



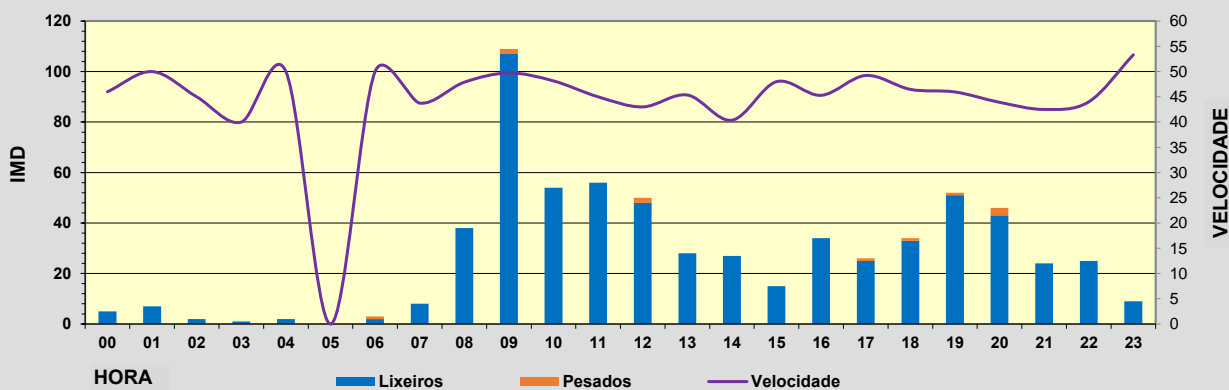
Observacións:

PLAN DE ESTACIÓNS DE AFORO EN ESTRADAS DA REDE DA DEPUTACIÓN PROVINCIAL DE PONTEVEDRA 2017

Estación:	EP9209	NEUMÁTICA	Estrada:	EP9209	Coord. UTM X:	4243767,00
Nome:	C550 - igrexa de Villalonga		P.q.:	0+410	Coord. UTM Y:	-88402,00
Treito:	C550 - igrexa de Villalonga		Día:	10/07/2017	Datum:	WGS84
Concello:	Sanxenxo		Día semana:	Luns		
IMD:	655	Distribución:	49%-51%	% pesados:	1,68%	

Aforo por día

Hora	Lixeiros	Pesados	% pesados	Velocidade
00	5	0	0,0%	46
01	7	0	0,0%	50
02	2	0	0,0%	45
03	1	0	0,0%	40
04	2	0	0,0%	50
05	0	0	0,0%	0
06	2	1	33,3%	50
07	8	0	0,0%	44
08	38	0	0,0%	48
09	107	2	1,8%	50
10	54	0	0,0%	48
11	56	0	0,0%	45
12	48	2	4,0%	43
13	28	0	0,0%	45
14	27	0	0,0%	40
15	15	0	0,0%	48
16	34	0	0,0%	45
17	25	1	3,8%	49
18	33	1	2,9%	46
19	51	1	1,9%	46
20	43	3	6,5%	44
21	24	0	0,0%	43
22	25	0	0,0%	44
23	9	0	0,0%	53
TOTAL	644	11		
MEDIA HORARIA	27	0	1,7%	44



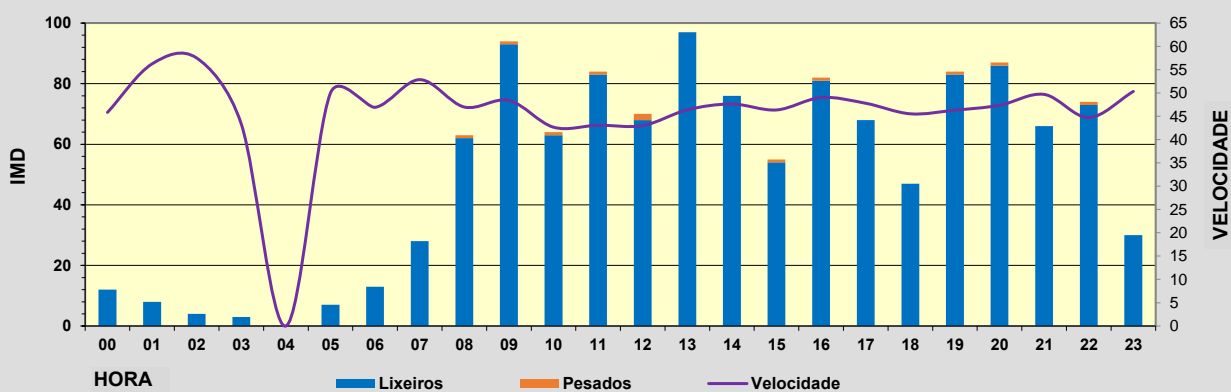
Observacións:

PLAN DE ESTACIÓNS DE AFORO EN ESTRADAS DA REDE DA DEPUTACIÓN PROVINCIAL DE PONTEVEDRA 2017

Estación:	EP9210	NEUMÁTICA	Estrada:	EP9210	Coord. UTM X:	4244346,00
Nome:	Acceso a Roxique		P.q.:	0+295	Coord. UTM Y:	-884446,00
Treito:	Acceso a Roxique		Día:	10/07/2017	Datum:	WGS84
Concello:	Sanxenxo		Día semana:	Luns		
IMD:	1.216	Distribución:	54%-46%	% pesados:	0,90%	

Aforo por día

Hora	Lixeiros	Pesados	% pesados	Velocidade
00	12	0	0,0%	46
01	8	0	0,0%	56
02	4	0	0,0%	58
03	3	0	0,0%	43
04	0	0	0,0%	0
05	7	0	0,0%	50
06	13	0	0,0%	47
07	28	0	0,0%	53
08	62	1	1,6%	47
09	93	1	1,1%	48
10	63	1	1,6%	43
11	83	1	1,2%	43
12	68	2	2,9%	43
13	97	0	0,0%	46
14	76	0	0,0%	48
15	54	1	1,8%	46
16	81	1	1,2%	49
17	68	0	0,0%	48
18	47	0	0,0%	46
19	83	1	1,2%	46
20	86	1	1,1%	47
21	66	0	0,0%	50
22	73	1	1,4%	45
23	30	0	0,0%	50
TOTAL	1.205	11		
MEDIA HORARIA	50	0	0,9%	46



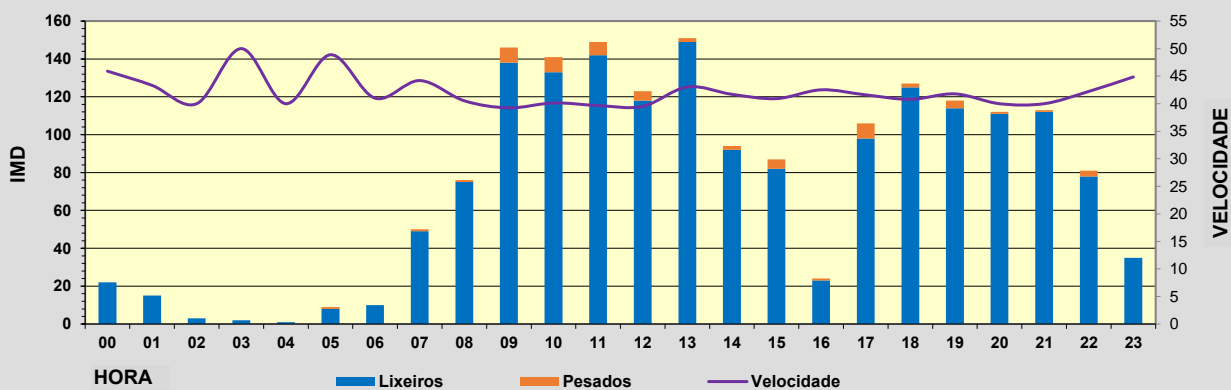
Observacións:

PLAN DE ESTACIÓNS DE AFORO EN ESTRADAS DA REDE DA DEPUTACIÓN PROVINCIAL DE PONTEVEDRA 2017

Estación:	EP9211	NEUMÁTICA	Estrada:	EP9211	Coord. UTM X:	4244426,00
Nome:	Villalonga - A Fianteira		P.q.:	0+100	Coord. UTM Y:	-883335,00
Treito:	Villalonga - A Fianteira		Día:	10/07/2017	Datum:	WGS84
Concello:	Sanxenxo		Día semana:	Luns		
IMD:	1.795	Distribución:	53%-47%	% pesados:	3,34%	

Aforo por día

Hora	Lixeiros	Pesados	% pesados	Velocidade
00	22	0	0,0%	46
01	15	0	0,0%	43
02	3	0	0,0%	40
03	2	0	0,0%	50
04	1	0	0,0%	40
05	8	1	11,1%	49
06	10	0	0,0%	41
07	49	1	2,0%	44
08	75	1	1,3%	41
09	138	8	5,5%	39
10	133	8	5,7%	40
11	142	7	4,7%	40
12	118	5	4,1%	40
13	149	2	1,3%	43
14	92	2	2,1%	42
15	82	5	5,7%	41
16	23	1	4,2%	43
17	98	8	7,5%	42
18	125	2	1,6%	41
19	114	4	3,4%	42
20	111	1	0,9%	40
21	112	1	0,9%	40
22	78	3	3,7%	42
23	35	0	0,0%	45
TOTAL	1.735	60		
MEDIA HORARIA	72	3	3,3%	42



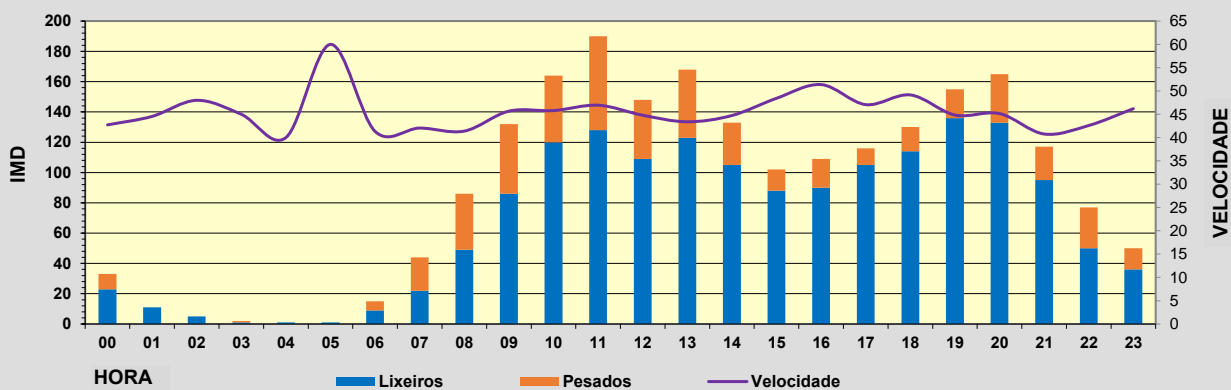
Observacións:

PLAN DE ESTACIÓNS DE AFORO EN ESTRADAS DA REDE DA DEPUTACIÓN PROVINCIAL DE PONTEVEDRA 2017

Estación:	EP9212	NEUMÁTICA	Estrada:	EP9212	Coord. UTM X:	4243358,00
Nome:	Noalla - praia da Lanzada		P.q.:	0+270	Coord. UTM Y:	-885607,00
Treito:	Noalla - praia da Lanzada		Día:	10/07/2017	Datum:	WGS84
Concello:	Sanxenxo		Día semana:	Luns		
IMD:	2.154	Distribución:	42%-58%	% pesados:	23,86%	

Aforo por día

Hora	Lixeiros	Pesados	% pesados	Velocidade
00	23	10	30,3%	43
01	11	0	0,0%	45
02	5	0	0,0%	48
03	1	1	50,0%	45
04	1	0	0,0%	40
05	1	0	0,0%	60
06	9	6	40,0%	41
07	22	22	50,0%	42
08	49	37	43,0%	41
09	86	46	34,8%	46
10	120	44	26,8%	46
11	128	62	32,6%	47
12	109	39	26,4%	45
13	123	45	26,8%	43
14	105	28	21,1%	45
15	88	14	13,7%	48
16	90	19	17,4%	51
17	105	11	9,5%	47
18	114	16	12,3%	49
19	136	19	12,3%	45
20	133	32	19,4%	45
21	95	22	18,8%	41
22	50	27	35,1%	43
23	36	14	28,0%	46
TOTAL	1.640	514		
MEDIA HORARIA	68	21	23,9%	45



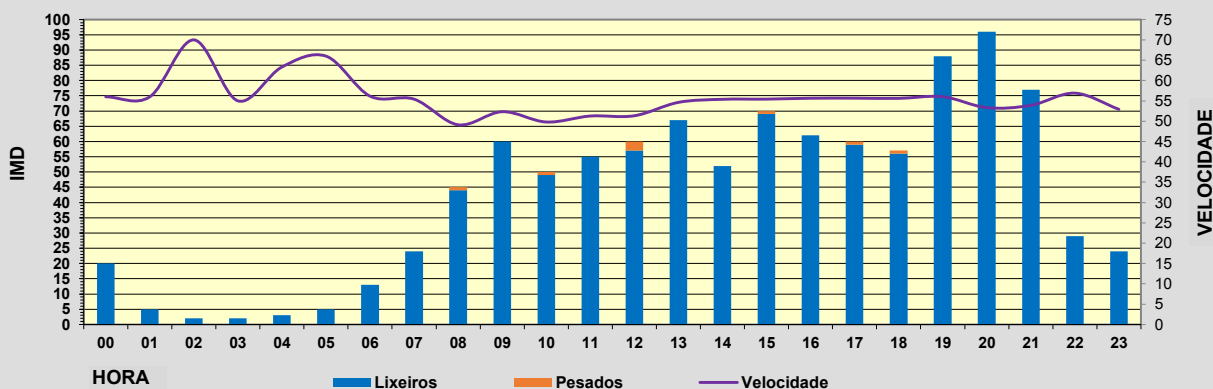
Observacións:

PLAN DE ESTACIONES DE AFORO EN ESTRADAS DA REDE DA DEPUTACIÓN PROVINCIAL DE PONTEVEDRA 2017

Estación:	EP9213	NEUMÁTICA	Estrada:	EP9213	Coord. UTM X:	4240097,00
Nome:	A Granxa-Dorrón		P.q.:	0+310	Coord. UTM Y:	-876892,00
Treito:	A Granxa-Dorrón		Día:	13/07/2017	Datum:	WGS84
Concello:	Sanxenxo		Día semana:	Xoves		
IMD:	1.026	Distribución:	49%-51%	% pesados:	0,78%	

Aforo por día

Hora	Lixeiros	Pesados	% pesados	Velocidade
00	20	0	0,0%	56
01	5	0	0,0%	56
02	2	0	0,0%	70
03	2	0	0,0%	55
04	3	0	0,0%	63
05	5	0	0,0%	66
06	13	0	0,0%	56
07	24	0	0,0%	55
08	44	1	2,2%	49
09	60	0	0,0%	52
10	49	1	2,0%	50
11	55	0	0,0%	51
12	57	3	5,0%	51
13	67	0	0,0%	55
14	52	0	0,0%	55
15	69	1	1,4%	55
16	62	0	0,0%	56
17	59	1	1,7%	56
18	56	1	1,8%	56
19	88	0	0,0%	56
20	96	0	0,0%	53
21	77	0	0,0%	54
22	29	0	0,0%	57
23	24	0	0,0%	53
TOTAL	1.018	8		
MEDIA HORARIA	42	0	0,8%	56



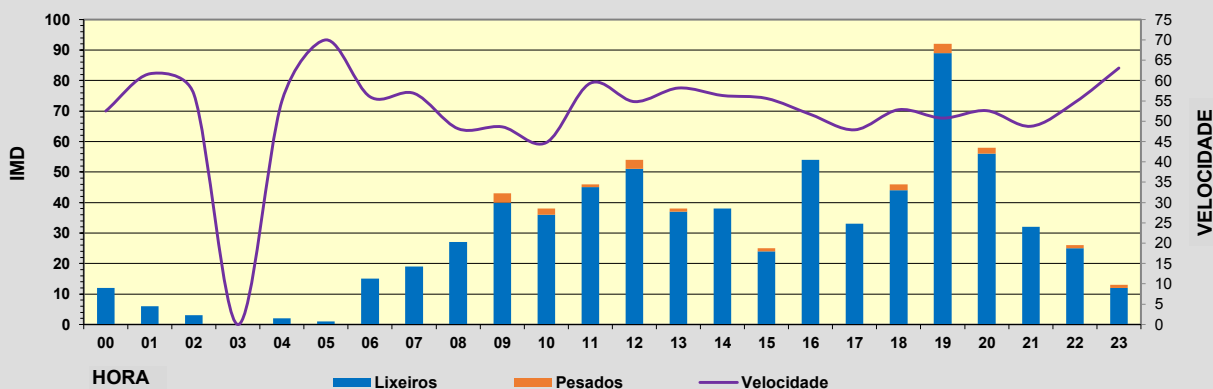

Observacións:

PLAN DE ESTACIONES DE AFORO EN ESTRADAS DA REDE DA DEPUTACIÓN PROVINCIAL DE PONTEVEDRA 2017

Estación:	EP9301	NEUMÁTICA	Estrada:	EP9301	Coord. UTM X:	4246175,00
Nome:	Dena-Couto de Abaixo		P.q.:	1+575	Coord. UTM Y:	-88187,00
Treito:	Dena-Couto de Abaixo		Día:	04/07/2017	Datum:	WGS84
Concello:	Meaño		Día semana:	Martes		
IMD:	721	Distribución:	53%-47%	% pesados:	2,77%	

Aforo por día

Hora	Lixeiros	Pesados	% pesados	Velocidade
00	12	0	0,0%	53
01	6	0	0,0%	62
02	3	0	0,0%	57
03	0	0	0,0%	0
04	2	0	0,0%	55
05	1	0	0,0%	70
06	15	0	0,0%	56
07	19	0	0,0%	57
08	27	0	0,0%	48
09	40	3	7,0%	49
10	36	2	5,3%	45
11	45	1	2,2%	59
12	51	3	5,6%	55
13	37	1	2,6%	58
14	38	0	0,0%	56
15	24	1	4,0%	56
16	54	0	0,0%	52
17	33	0	0,0%	48
18	44	2	4,3%	53
19	89	3	3,3%	51
20	56	2	3,4%	53
21	32	0	0,0%	49
22	25	1	3,8%	55
23	12	1	7,7%	63
TOTAL	701	20		
MEDIA HORARIA	29	1	2,8%	52



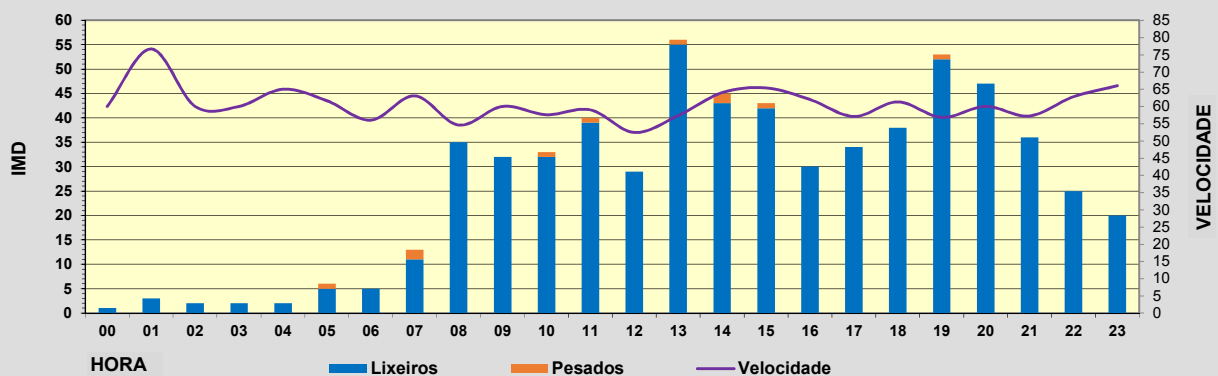
Observacións:

PLAN DE ESTACIONES DE AFORO EN ESTRADAS DA REDE DA DEPUTACIÓN PROVINCIAL DE PONTEVEDRA 2017

Estación:	EP9302	NEUMÁTICA	Estrada:	EP9302	Coord. UTM X:	4249807,00
Nome:	Xil - Cobas - Barrantes		P.q.:	5+325	Coord. UTM Y:	-876564,00
Treito:	Xil - Cobas - Barrantes		Día:	18/05/2017	Datum:	WGS84
Concello:	Meaño		Día semana:	Xoves		
IMD:	630	Distribución:	51%-49%	% pesados:	1,6%	

Aforo por día

Hora	Lixeiros	Pesados	% pesados	Velocidade
00	1	0	0,0%	60
01	3	0	0,0%	77
02	2	0	0,0%	60
03	2	0	0,0%	60
04	2	0	0,0%	65
05	5	1	16,7%	62
06	5	0	0,0%	56
07	11	2	15,4%	63
08	35	0	0,0%	55
09	32	0	0,0%	60
10	32	1	3,0%	58
11	39	1	2,5%	59
12	29	0	0,0%	52
13	55	1	1,8%	57
14	43	2	4,4%	64
15	42	1	2,3%	65
16	30	0	0,0%	62
17	34	0	0,0%	57
18	38	0	0,0%	61
19	52	1	1,9%	57
20	47	0	0,0%	60
21	36	0	0,0%	57
22	25	0	0,0%	63
23	20	0	0,0%	66
TOTAL	620	10		
MEDIA HORARIA	26	0	1,6%	61



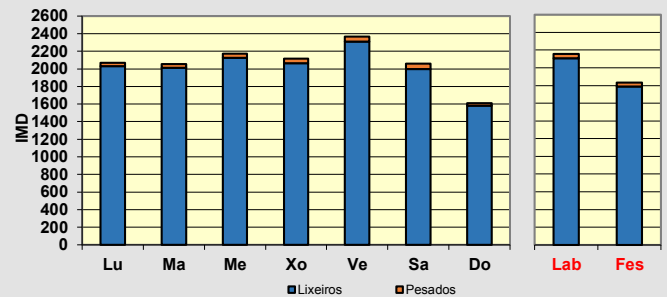
Observacións:

PLAN DE ESTACIÓN DE AFORO EN ESTRADAS DA REDE DA DEPUTACIÓN PROVINCIAL DE PONTEVEDRA 2017

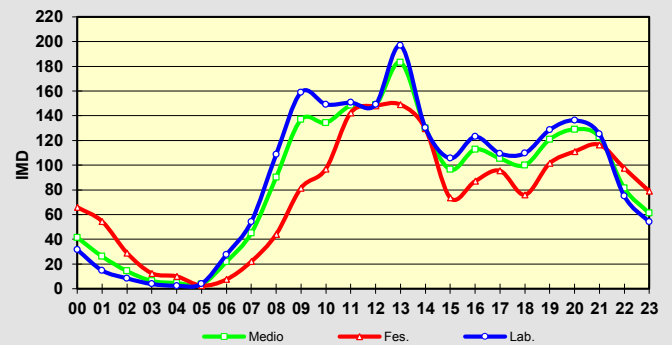
Estación:	EP9303	NEUMÁTICA	Estrada:	EP9303	Coord. UTM X:	4244849,00
Nome:	Meaño-Dena		P.q.:	1+240	Coord. UTM Y:	-880484,00
Treito:	Meaño-Dena		Día inicial:	03/07/2017	Datum:	WGS84
Concello:	Meaño		Día final:	10/07/2017		
IMD:	2.064	Distribución:	50%-50%		% pesados:	2,3%


Aforo por semana

	Lixeiros	Pesados	% Pes.	Velocidade
Lu	2.029	42	2,0%	58
Ma	2.013	40	1,9%	58
Me	2.125	50	2,3%	57
Xo	2.065	52	2,5%	58
Ve	2.308	60	2,5%	57
Sa	1.996	62	3,0%	57
Do	1.582	26	1,6%	56
Lab	2.108	49	2,3%	58
Fes	1.789	44	2,4%	57


Día medio

	Lab.	Fes.	Medio	Velocidade
00	32	66	41	55
01	15	55	26	55
02	8	29	14	56
03	4	13	6	59
04	2	10	5	58
05	4	3	4	60
06	28	8	22	58
07	54	22	45	59
08	109	44	90	59
09	159	82	137	59
10	149	97	134	58
11	151	143	148	57
12	149	148	149	57
13	197	149	183	58
14	130	130	130	57
15	106	74	96	58
16	123	87	113	57
17	109	96	105	58
18	110	76	100	58
19	129	102	121	57
20	136	111	129	58
21	125	117	123	56
22	75	98	81	55
23	54	79	61	56
TOTAL	2.157	1.833	2.064	
MEDIA HORARIA	90	76	86	57

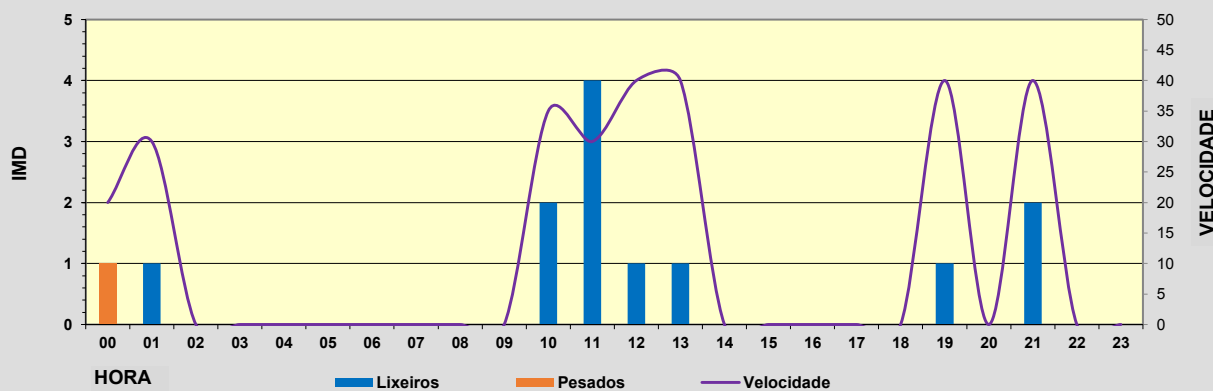

Observacións:

PLAN DE ESTACIONES DE AFORO EN ESTRADAS DA REDE DA DEPUTACIÓN PROVINCIAL DE PONTEVEDRA 2017

Estación:	EP9304	NEUMÁTICA	Estrada:	EP9304	Coord. UTM X:	4245693,00
Nome:	Couto-Embarcadoiro		P.q.:	0+075	Coord. UTM Y:	-881925,00
Treito:	Couto-Embarcadoiro		Día:	04/07/2017	Datum:	WGS84
Concello:	Meaño		Día semana:	Martes		
IMD:	13	Distribución:	77%-23%	% pesados:	7,69%	

Aforo por día

Hora	Lixeiros	Pesados	% pesados	Velocidade
00	0	1	100,0%	20
01	1	0	0,0%	30
02	0	0	0,0%	0
03	0	0	0,0%	0
04	0	0	0,0%	0
05	0	0	0,0%	0
06	0	0	0,0%	0
07	0	0	0,0%	0
08	0	0	0,0%	0
09	0	0	0,0%	0
10	2	0	0,0%	35
11	4	0	0,0%	30
12	1	0	0,0%	40
13	1	0	0,0%	40
14	0	0	0,0%	0
15	0	0	0,0%	0
16	0	0	0,0%	0
17	0	0	0,0%	0
18	0	0	0,0%	0
19	1	0	0,0%	40
20	0	0	0,0%	0
21	2	0	0,0%	40
22	0	0	0,0%	0
23	0	0	0,0%	0
TOTAL	12	1		
MEDIA HORARIA	1	0	7,7%	11



Observacións:



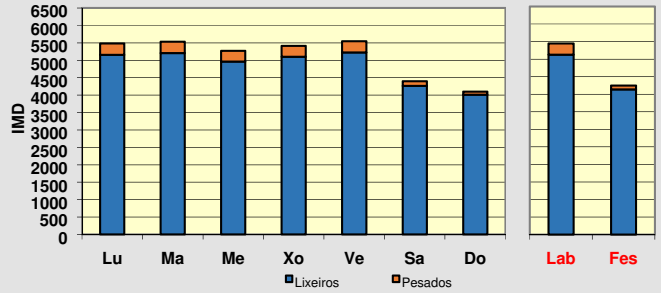
PLAN DE ESTACIÓN DE AFORO EN ESTRADAS DA REDE DA DEPUTACIÓN PROVINCIAL DE PONTEVEDRA 2017

Estación:	EP9305	NEUMÁTICA	Estrada:	EP9305	Coord. UTM X:	4247155.00
Nome:	Coirón-Ribadumia-Leiro		P.q.:	0+145	Coord. UTM Y:	-878982.00
Treito:	Coirón-Ribadumia-Leiro. Treito I		Día inicial:	07/08/2017	Datum:	WGS84
Concello:	Meaño		Día final:	14/08/2017		
IMD:	5.104	Distribución:	51%-49%		% pesados:	5,1%



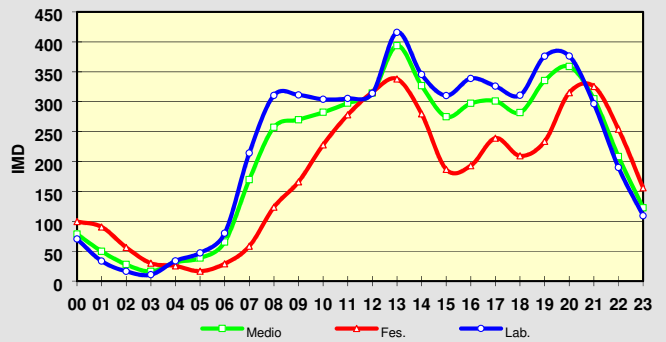
Aforo por semana

	Lixeiros	Pesados	% Pes.	Velocidade
Lu	5.155	323	5.9%	39
Ma	5.203	326	5.9%	40
Me	4.960	311	5.9%	40
Xo	5.099	313	5.8%	40
Ve	5.223	321	5.8%	40
Sa	4.263	134	3.0%	40
Do	4.012	88	2.1%	41
Lab	5.128	319	5.9%	40
Fes	4.137	111	2.6%	41



Día medio

	Lab.	Fes.	Medio	Velocidade
00	70	100	79	39
01	34	91	50	39
02	16	56	28	38
03	11	30	16	37
04	34	26	31	38
05	47	17	39	39
06	80	29	66	40
07	214	58	170	40
08	311	124	257	40
09	311	166	270	39
10	304	228	282	40
11	305	278	298	41
12	314	316	314	40
13	416	338	394	40
14	346	280	327	42
15	310	187	275	40
16	339	193	297	41
17	326	239	301	39
18	311	209	282	40
19	376	234	335	39
20	376	315	359	40
21	297	325	305	40
22	190	254	208	40
23	109	156	123	40
TOTAL	5,447	4,248	5,104	
MEDIA HORARIA	227	177	213	40



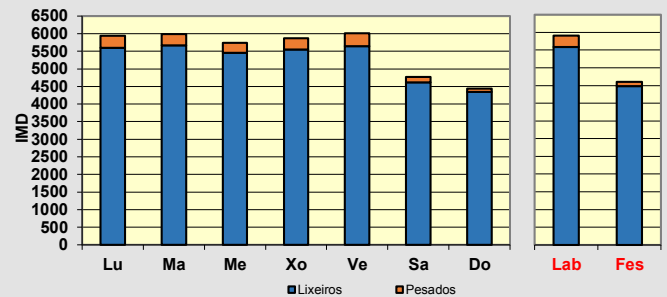
Observacións:

PLAN DE ESTACIONES DE AFORO EN ESTRADAS DA REDE DA DEPUTACIÓN PROVINCIAL DE PONTEVEDRA 2017

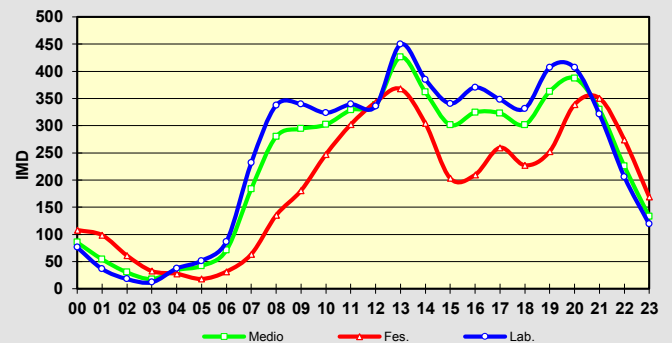
Estación:	EP9305	NEUMÁTICA	Estrada:	EP9305	Coord. UTM X:	4247155,00
Nome:	Coirón-Ribadumia-Leiro		P.q.:	1+340	Coord. UTM Y:	-878982,00
Treito:	Coirón-Ribadumia-Leiro. Treito II		Día inicial:	03/07/2017	Datum:	WGS84
Concello:	Meaño		Día final:	10/07/2017		
IMD:	5.536	Distribución:	49%-51%	% pesados:	4,8%	


Aforo por semana

	Lixeiros	Pesados	% Pes.	Velocidade
Lu	5.604	333	5,6%	59
Ma	5.675	315	5,3%	59
Me	5.461	281	4,9%	58
Xo	5.549	316	5,4%	59
Ve	5.649	361	6,0%	58
Sa	4.622	145	3,0%	62
Do	4.345	95	2,1%	60
Lab	5.588	321	5,4%	58
Fes	4.484	120	2,6%	61


Día medio

	Lab.	Fes.	Medio	Velocidade
00	76	108	85	63
01	36	99	54	64
02	18	61	30	67
03	12	33	18	68
04	37	28	34	72
05	51	18	42	68
06	87	32	71	65
07	232	64	184	59
08	337	135	280	57
09	340	181	294	58
10	324	247	302	58
11	339	302	329	58
12	336	343	338	58
13	449	368	426	60
14	385	304	362	61
15	341	203	301	60
16	370	210	324	59
17	348	260	323	60
18	331	227	302	59
19	407	253	363	57
20	407	339	387	56
21	321	351	329	57
22	206	274	225	59
23	119	169	133	62
TOTAL	5.909	4.604	5.536	
MEDIA HORARIA	246	192	231	61

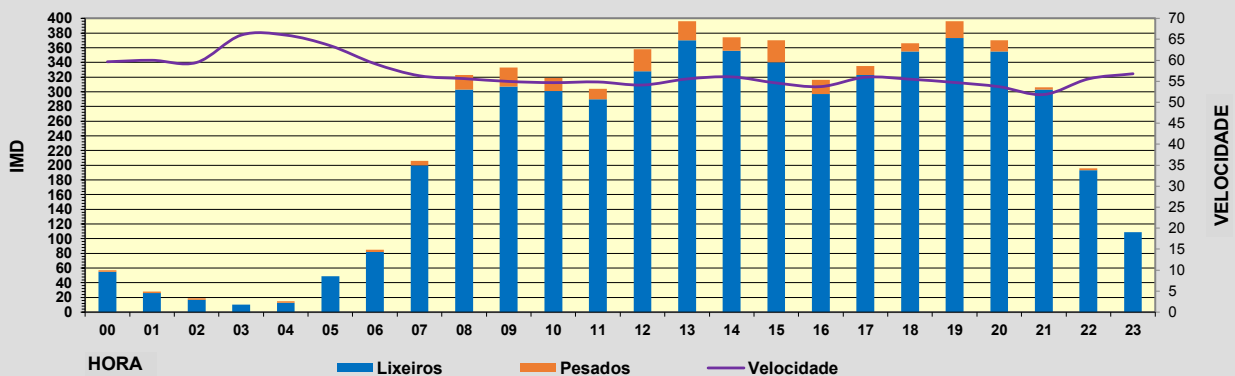

Observacións:

PLAN DE ESTACIÓNS DE AFORO EN ESTRADAS DA REDE DA DEPUTACIÓN PROVINCIAL DE PONTEVEDRA 2017

Estación:	EP9305	NEUMÁTICA	Estrada:	EP9305	Coord. UTM X:	4248354,00
Nome:	Coirón - Ribadumia - Leiro. Treito III		P.q.:	2+710	Coord. UTM Y:	-878642,00
Treito:	Coirón - Ribadumia - Leiro. Treito III		Día:	19/05/2017	Datum:	WGS84
Concello:	Meaño		Día semana:	Venres		
IMD:	5.640	Distribución:	50%-50%	% pesados:	5,1%	

Aforo por día

Hora	Lixeiros	Pesados	% pesados	Velocidade
00	55	2	3,5%	60
01	26	2	7,1%	60
02	17	2	10,5%	59
03	10	0	0,0%	66
04	13	2	13,3%	66
05	49	0	0,0%	63
06	82	3	3,5%	59
07	200	6	2,9%	56
08	303	20	6,2%	56
09	307	26	7,8%	55
10	301	18	5,6%	55
11	290	14	4,6%	55
12	328	30	8,4%	54
13	370	26	6,6%	56
14	356	18	4,8%	56
15	340	30	8,1%	55
16	297	19	6,0%	54
17	323	12	3,6%	56
18	355	11	3,0%	55
19	373	23	5,8%	55
20	355	15	4,1%	54
21	303	3	1,0%	52
22	193	3	1,5%	56
23	109	0	0,0%	57
TOTAL	5.355	285		
MEDIA HORARIA	223	12	5,1%	57

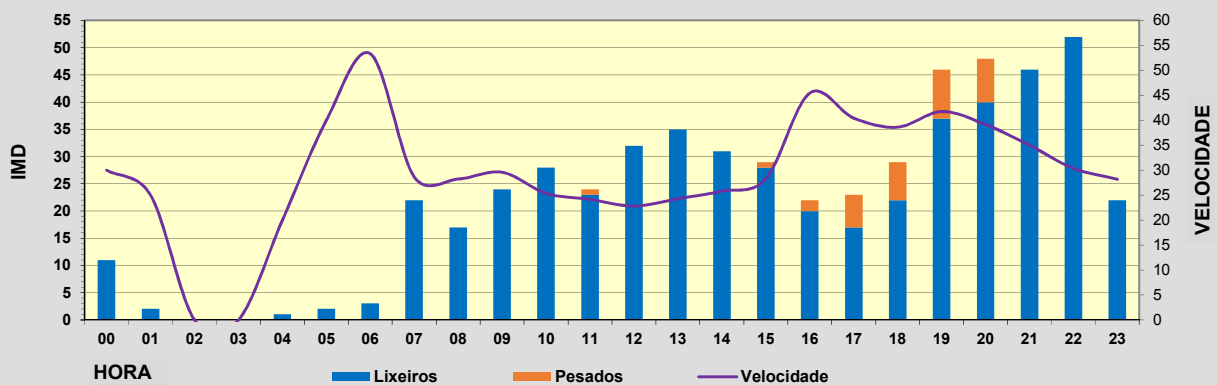
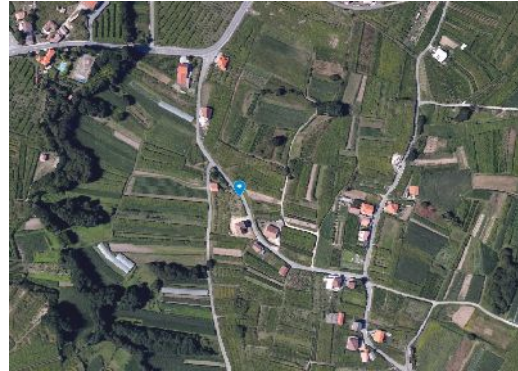

Observacións:

PLAN DE ESTACIÓNS DE AFORO EN ESTRADAS DA REDE DA DEPUTACIÓN PROVINCIAL DE PONTEVEDRA 2017

Estación:	EP9306	NEUMÁTICA	Estrada:	EP9306	Coord. UTM X:	4248228,00
Nome:	Cobas - Padrenda		P.q.:	0+590	Coord. UTM Y:	-878195,00
Treito:	Cobas - Padrenda		Día:	22/05/2017	Datum:	WGS84
Concello:	Meaño		Día semana:	Luns		
IMD:	549	Distribución:	55%-45%	% pesados:	6,2%	

Aforo por día

Hora	Lixeiros	Pesados	% pesados	Velocidade
00	11	0	0,0%	30
01	2	0	0,0%	25
02	0	0	0,0%	0
03	0	0	0,0%	0
04	1	0	0,0%	20
05	2	0	0,0%	40
06	3	0	0,0%	53
07	22	0	0,0%	29
08	17	0	0,0%	28
09	24	0	0,0%	30
10	28	0	0,0%	25
11	23	1	4,2%	24
12	32	0	0,0%	23
13	35	0	0,0%	24
14	31	0	0,0%	26
15	28	1	3,4%	28
16	20	2	9,1%	45
17	17	6	26,1%	40
18	22	7	24,1%	39
19	37	9	19,6%	42
20	40	8	16,7%	39
21	46	0	0,0%	35
22	52	0	0,0%	30
23	22	0	0,0%	28
TOTAL	515	34		
MEDIA HORARIA	21	1	6,2%	29



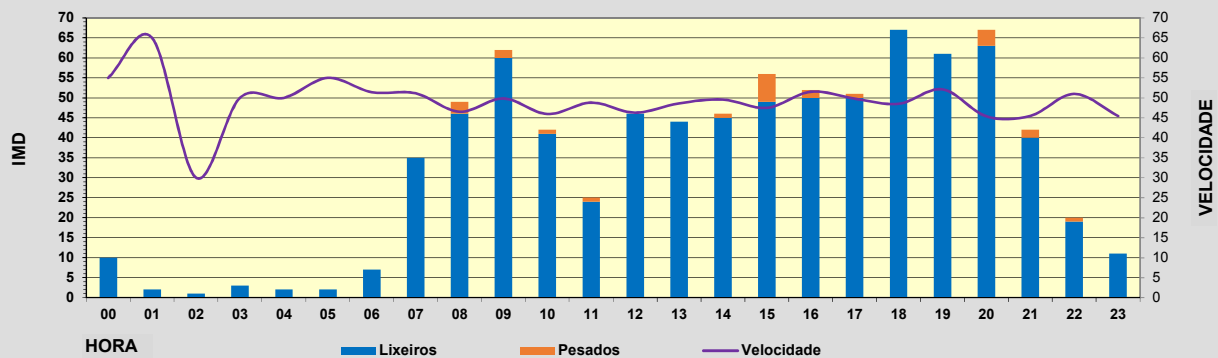
Observacións:

PLAN DE ESTACIÓNS DE AFORO EN ESTRADAS DA REDE DA DEPUTACIÓN PROVINCIAL DE PONTEVEDRA 2017

Estación:	EP9401	NEUMÁTICA	Estrada:	EP9401	Coord. UTM X:	4251186,00
Nome:	Travesía de Meis -San Salvador -enlace coa AG-41		P.q.:	0+780	Coord. UTM Y:	-870268,00
Treito:	Travesía de Meis -San Salvador -enlace coa AG-41		Día:	18/05/2017	Datum:	WGS84
Concello:	Meis		Día semana:	Xoves		
IMD:	803	Distribución:	54%-46%	% pesados:	3,1%	

Aforo por día

Hora	Lixeiros	Pesados	% pesados	Velocidade
00	10	0	0,0%	55
01	2	0	0,0%	65
02	1	0	0,0%	30
03	3	0	0,0%	50
04	2	0	0,0%	50
05	2	0	0,0%	55
06	7	0	0,0%	51
07	35	0	0,0%	51
08	46	3	6,1%	47
09	60	2	3,2%	50
10	41	1	2,4%	46
11	24	1	4,0%	49
12	46	0	0,0%	46
13	44	0	0,0%	49
14	45	1	2,2%	50
15	49	7	12,5%	48
16	50	2	3,8%	52
17	50	1	2,0%	50
18	67	0	0,0%	49
19	61	0	0,0%	52
20	63	4	6,0%	45
21	40	2	4,8%	45
22	19	1	5,0%	51
23	11	0	0,0%	45
TOTAL	778	25		
MEDIA HORARIA	32	1	3,1%	49



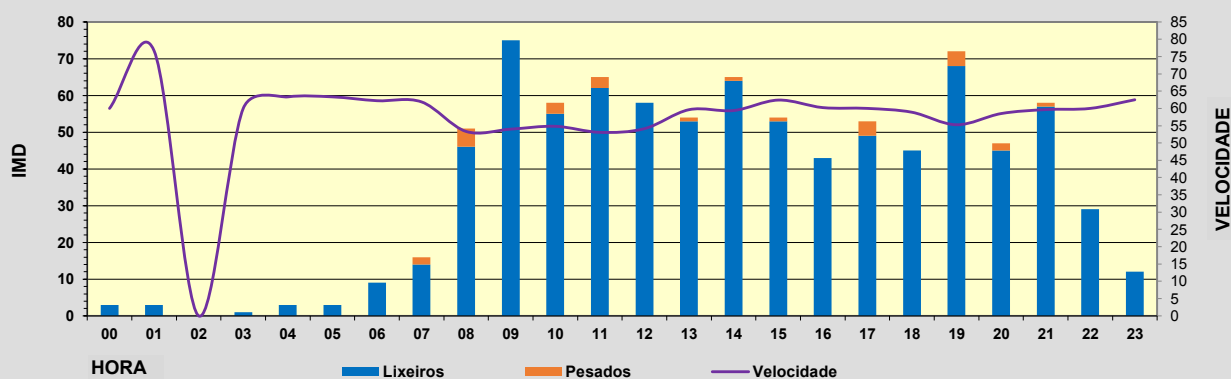
Observacións:

PLAN DE ESTACIÓNS DE AFORO EN ESTRADAS DA REDE DA DEPUTACIÓN PROVINCIAL DE PONTEVEDRA 2017

Estación:	EP9402	NEUMÁTICA	Estrada:	EP9402	Coord. UTM X:	4251186,00
Nome:	Mosteiro -Barrantes. Treito I		P.q.:	0+900	Coord. UTM Y:	-870268,00
Treito:	Mosteiro - Barrantes. Treito I		Día:	18/05/2017	Datum:	WGS84
Concello:	Meis		Día semana:	Xoves		
IMD:	877	Distribución:	52%-48%	% pesados:	3,1%	

Aforo por día

Hora	Lixeiros	Pesados	% pesados	Velocidade
00	3	0	0,0%	60
01	3	0	0,0%	77
02	0	0	0,0%	0
03	1	0	0,0%	60
04	3	0	0,0%	63
05	3	0	0,0%	63
06	9	0	0,0%	62
07	14	2	12,5%	62
08	46	5	9,8%	53
09	75	0	0,0%	54
10	55	3	5,2%	55
11	62	3	4,6%	53
12	58	0	0,0%	54
13	53	1	1,9%	60
14	64	1	1,5%	59
15	53	1	1,9%	62
16	43	0	0,0%	60
17	49	4	7,5%	60
18	45	0	0,0%	59
19	68	4	5,6%	55
20	45	2	4,3%	59
21	57	1	1,7%	60
22	29	0	0,0%	60
23	12	0	0,0%	63
TOTAL	850	27		
MEDIA HORARIA	35	1	3,1%	57



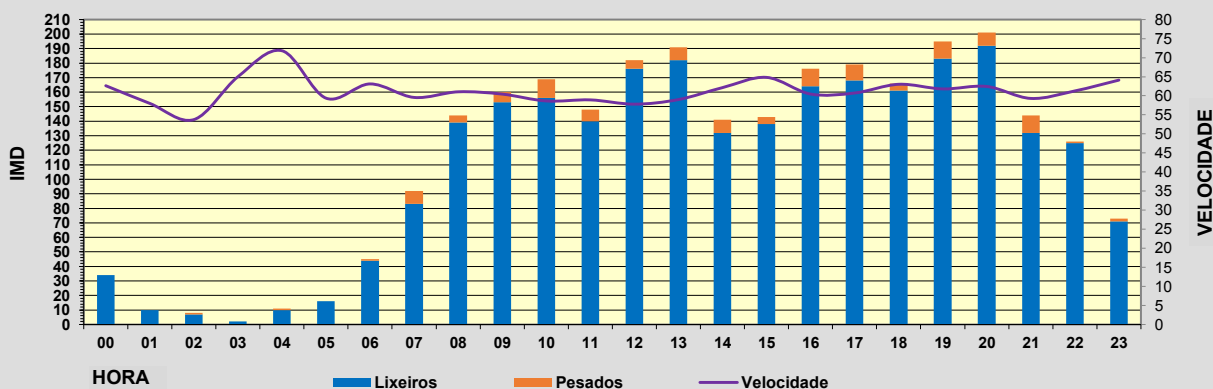
Observacións:

PLAN DE ESTACIONES DE AFORO EN ESTRADAS DA REDE DA DEPUTACIÓN PROVINCIAL DE PONTEVEDRA 2017

Estación:	EP9402	NEUMÁTICA	Estrada:	EP-402	Coord. UTM X:	4249828,00
Nome:	Mosteiro-Barrantes		P.q.:	7+200	Coord. UTM Y:	-876223,00
Treito:	Mosteiro-Barrantes. Treito II		Día:	16/05/2017	Datum:	WGS84
Concello:	Meis		Día semana:	Martes		
IMD:	2.756	Distribución:	52%-48%	% pesados:	5,01%	

Aforo por día

Hora	Lixeiros	Pesados	% pesados	Velocidade
00	34	0	0,0%	63
01	10	0	0,0%	58
02	7	1	12,5%	54
03	2	0	0,0%	65
04	10	1	9,1%	72
05	16	0	0,0%	59
06	44	1	2,2%	63
07	83	9	9,8%	60
08	139	5	3,5%	61
09	153	7	4,4%	60
10	156	13	7,7%	59
11	140	8	5,4%	59
12	176	6	3,3%	58
13	182	9	4,7%	59
14	132	9	6,4%	62
15	138	5	3,5%	65
16	164	12	6,8%	60
17	168	11	6,1%	61
18	161	5	3,0%	63
19	183	12	6,2%	62
20	192	9	4,5%	62
21	132	12	8,3%	59
22	125	1	0,8%	61
23	71	2	2,7%	64
TOTAL	2.618	138		
MEDIA HORARIA	109	6	5,0%	61



Observacións:

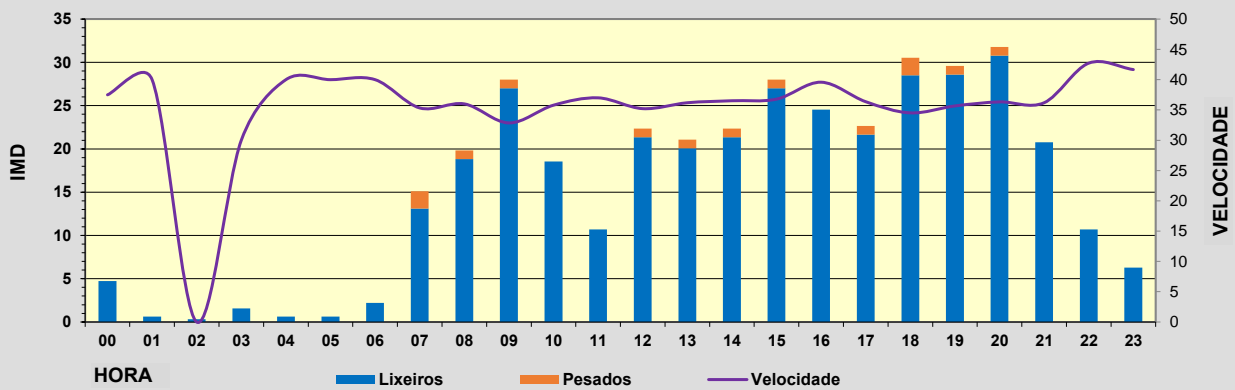
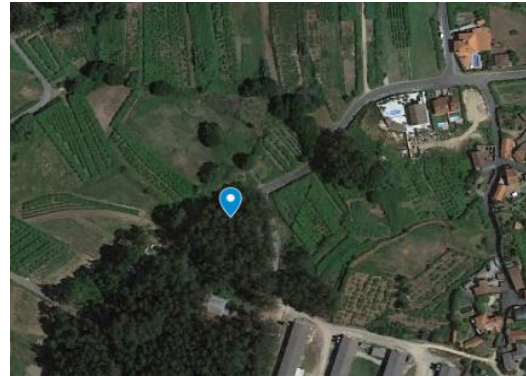


PLAN DE ESTACIÓNS DE AFORO EN ESTRADAS DA REDE DA DEPUTACIÓN PROVINCIAL DE PONTEVEDRA 2017

Estación:	EP9403	NEUMÁTICA	Estrada:	EP9403	Coord. UTM X:	4250962,00
Nome:	San Tomé - San Salvador		P.q.:	1+650	Coord. UTM Y:	-870493,00
Treito:	San Tomé - San Salvador		Día:	09/08/2017	Datum:	WGS84
Concello:	Meis		Día semana:	Mércores		
IMD:	373	Distribución:	41%-59%	% pesados:	3,48%	

Aforo por día

Hora	Lixeiros	Pesados	% pesados	Velocidade
00	5	0	0,0%	38
01	1	0	0,0%	40
02	0	0	0,0%	0
03	2	0	0,0%	30
04	1	0	0,0%	40
05	1	0	0,0%	40
06	2	0	0,0%	40
07	13	2	13,2%	35
08	19	1	5,0%	36
09	27	1	3,6%	33
10	19	0	0,0%	36
11	11	0	0,0%	37
12	21	1	4,5%	35
13	20	1	4,7%	36
14	21	1	4,5%	37
15	27	1	3,6%	37
16	25	0	0,0%	40
17	22	1	4,4%	36
18	29	2	6,6%	35
19	29	1	3,4%	36
20	31	1	3,1%	36
21	21	0	0,0%	36
22	11	0	0,0%	43
23	6	0	0,0%	42
TOTAL	360	13		
MEDIA HORARIA	15	1	3,5%	36



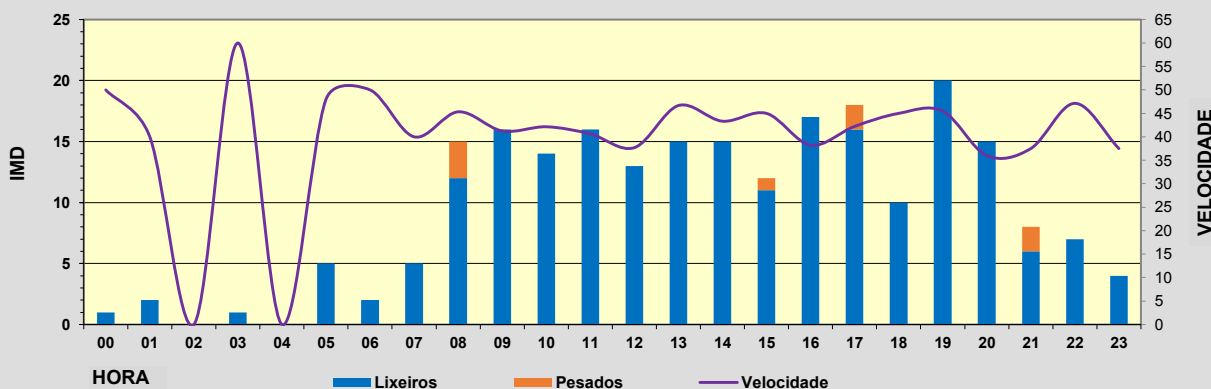

Observacións:

PLAN DE ESTACIONES DE AFORO EN ESTRADAS DA REDE DA DEPUTACIÓN PROVINCIAL DE PONTEVEDRA 2017

Estación:	EP9404	NEUMÁTICA	Estrada:	EP9404	Coord. UTM X:	4254534,00
Nome:	Igrexa de Paradela		P.q.:	0+550	Coord. UTM Y:	-872078,00
Treito:	Igrexa de Paradela		Día:	16/05/2017	Datum:	WGS84
Concello:	Meis		Día semana:	Martes		
IMD:	231	Distribución:	50%-50%	% pesados:	3,46%	

Aforo por día

Hora	Lixeiros	Pesados	% pesados	Velocidade
00	1	0	0,0%	50
01	2	0	0,0%	40
02	0	0	0,0%	0
03	1	0	0,0%	60
04	0	0	0,0%	0
05	5	0	0,0%	48
06	2	0	0,0%	50
07	5	0	0,0%	40
08	12	3	20,0%	45
09	16	0	0,0%	41
10	14	0	0,0%	42
11	16	0	0,0%	41
12	13	0	0,0%	38
13	15	0	0,0%	47
14	15	0	0,0%	43
15	11	1	8,3%	45
16	17	0	0,0%	38
17	16	2	11,1%	42
18	10	0	0,0%	45
19	20	0	0,0%	46
20	15	0	0,0%	36
21	6	2	25,0%	38
22	7	0	0,0%	47
23	4	0	0,0%	38
TOTAL	223	8		
MEDIA HORARIA	9	0	3,5%	40



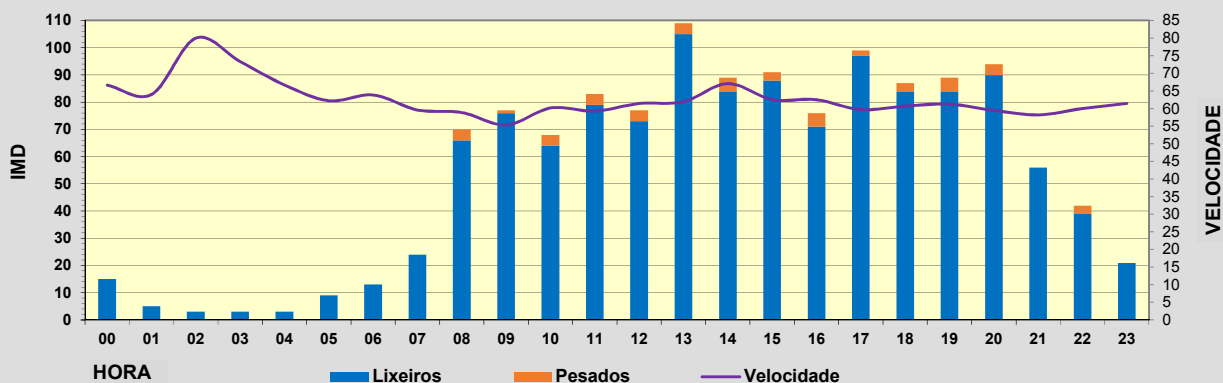

Observacións:

PLAN DE ESTACIÓNS DE AFORO EN ESTRADAS DA REDE DA DEPUTACIÓN PROVINCIAL DE PONTEVEDRA 2017

Estación:	EP9405	NEUMÁTICA	Estrada:	EP9405	Coord. UTM X:	4249032,00
Nome:	San Martiño - A Armenteira - O Busto		P.q.:	0+840	Coord. UTM Y:	-875574,00
Treito:	San Martiño - A Armenteira - O Busto		Día:	18/05/2017	Datum:	WGS84
Concello:	Meis		Día semana:	Xoves		
IMD:	1.303	Distribución:	51%-49%	% pesados:	3,9%	

Aforo por día

Hora	Lixeiros	Pesados	% pesados	Velocidade
00	15	0	0,0%	67
01	5	0	0,0%	64
02	3	0	0,0%	80
03	3	0	0,0%	73
04	3	0	0,0%	67
05	9	0	0,0%	62
06	13	0	0,0%	64
07	24	0	0,0%	60
08	66	4	5,7%	59
09	76	1	1,3%	55
10	64	4	5,9%	60
11	79	4	4,8%	59
12	73	4	5,2%	61
13	105	4	3,7%	62
14	84	5	5,6%	67
15	88	3	3,3%	63
16	71	5	6,6%	63
17	97	2	2,0%	60
18	84	3	3,4%	61
19	84	5	5,6%	61
20	90	4	4,3%	59
21	56	0	0,0%	58
22	39	3	7,1%	60
23	21	0	0,0%	61
TOTAL	1.252	51		
MEDIA HORARIA	52	2	3,9%	63



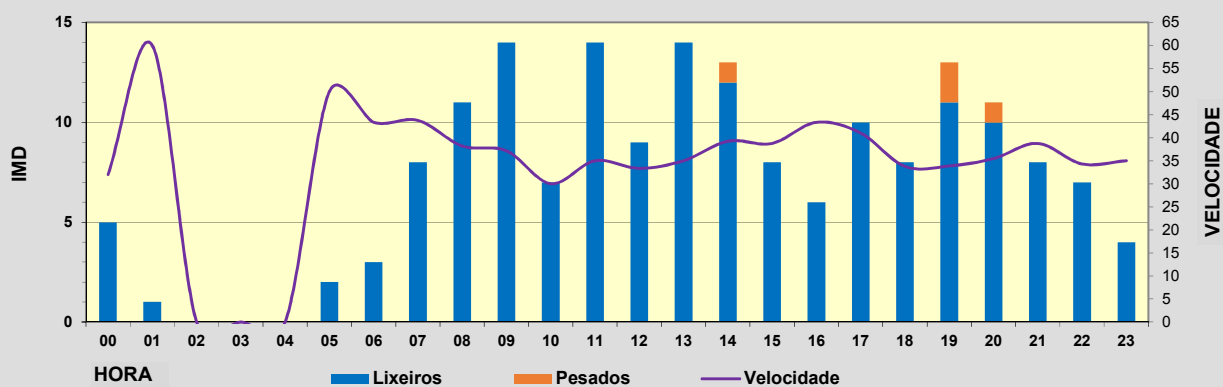

Observacións:

PLAN DE ESTACIÓNS DE AFORO EN ESTRADAS DA REDE DA DEPUTACIÓN PROVINCIAL DE PONTEVEDRA 2017

Estación:	EP9406	NEUMÁTICA	Estrada:	EP9406	Coord. UTM X:	4248325,00
Nome:	Galles - A Armenteira		P.q.:	1+740	Coord. UTM Y:	-873533,00
Treito:	Galles - A Armenteira		Día:	18/05/2017	Datum:	WGS84
Concello:	Meis		Día semana:	Xoves		
IMD:	176	Distribución:	46%-54%	% pesados:	2,3%	

Aforo por día

Hora	Lixeiros	Pesados	% pesados	Velocidade
00	5	0	0,0%	32
01	1	0	0,0%	60
02	0	0	0,0%	0
03	0	0	0,0%	0
04	0	0	0,0%	0
05	2	0	0,0%	50
06	3	0	0,0%	43
07	8	0	0,0%	44
08	11	0	0,0%	38
09	14	0	0,0%	37
10	7	0	0,0%	30
11	14	0	0,0%	35
12	9	0	0,0%	33
13	14	0	0,0%	35
14	12	1	7,7%	39
15	8	0	0,0%	39
16	6	0	0,0%	43
17	10	0	0,0%	41
18	8	0	0,0%	34
19	11	2	15,4%	34
20	10	1	9,1%	35
21	8	0	0,0%	39
22	7	0	0,0%	34
23	4	0	0,0%	35
TOTAL	172	4		
MEDIA HORARIA	7	0	2,3%	34



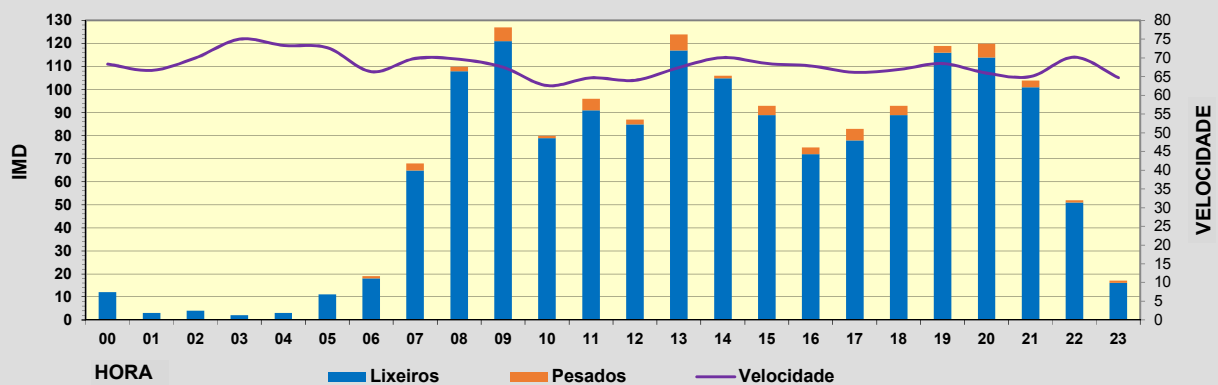

Observacións:

PLAN DE ESTACIÓNS DE AFORO EN ESTRADAS DA REDE DA DEPUTACIÓN PROVINCIAL DE PONTEVEDRA 2017

Estación:	EP-9407	NEUMÁTICA	Estrada:	EP9407	Coord. UTM X:	4254067,00
Nome:	A Goulla - Porráns		P.q.:	5+677	Coord. UTM Y:	-864459,00
Treito:	A Goulla - Porráns		Día:	15/05/2017	Datum:	WGS84
Concello:	Meis		Día semana:	Luns		
IMD:	1.608	Distribución:	51%-49%	% pesados:	3,6%	

Aforo por día

Hora	Lixeiros	Pesados	% pesados	Velocidade
00	12	0	0,0%	68
01	3	0	0,0%	67
02	4	0	0,0%	70
03	2	0	0,0%	75
04	3	0	0,0%	73
05	11	0	0,0%	73
06	18	1	5,3%	66
07	65	3	4,4%	70
08	108	2	1,8%	70
09	121	6	4,7%	67
10	79	1	1,3%	63
11	91	5	5,2%	65
12	85	2	2,3%	64
13	117	7	5,6%	67
14	105	1	0,9%	70
15	89	4	4,3%	68
16	72	3	4,0%	68
17	78	5	6,0%	66
18	89	4	4,3%	67
19	116	3	2,5%	68
20	114	6	5,0%	66
21	101	3	2,9%	65
22	51	1	1,9%	70
23	16	1	5,9%	65
TOTAL	1.550	58		
MEDIA HORARIA	65	2	3,6%	68



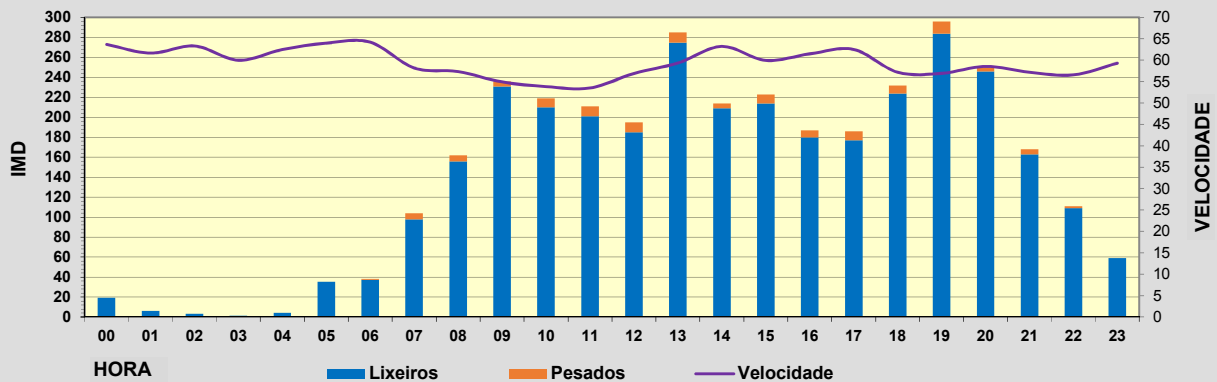
Observacións:

PLAN DE ESTACIÓNS DE AFORO EN ESTRADAS DA REDE DA DEPUTACIÓN PROVINCIAL DE PONTEVEDRA 2017

Estación:	EP9501	NEUMÁTICA	Estrada:	EP9501	Coord. UTM X:	4251433,00
Nome:	Ribadumia - Grenla		P.q.:	0+470	Coord. UTM Y:	-876395,00
Treito:	Ribadumia - Grenla		Día:	18/05/2017	Datum:	WGS84
Concello:	Ribadumia		Día semana:	Xoves		
IMD:	3.444	Distribución:	49%-51%	% pesados:	3,4%	

Aforo por día

Hora	Lixeiros	Pesados	% pesados	Velocidade
00	19	0	0,0%	64
01	6	0	0,0%	62
02	3	0	0,0%	63
03	1	0	0,0%	60
04	4	0	0,0%	63
05	35	0	0,0%	64
06	37	1	2,6%	64
07	98	6	5,8%	58
08	156	6	3,7%	57
09	231	5	2,1%	55
10	210	9	4,1%	54
11	201	10	4,7%	54
12	185	10	5,1%	57
13	275	10	3,5%	59
14	209	5	2,3%	63
15	214	9	4,0%	60
16	180	7	3,7%	61
17	177	9	4,8%	63
18	224	8	3,4%	57
19	284	12	4,1%	57
20	246	4	1,6%	59
21	163	5	3,0%	57
22	109	2	1,8%	57
23	59	0	0,0%	59
TOTAL	3.326	118		
MEDIA HORARIA	139	5	3,4%	59



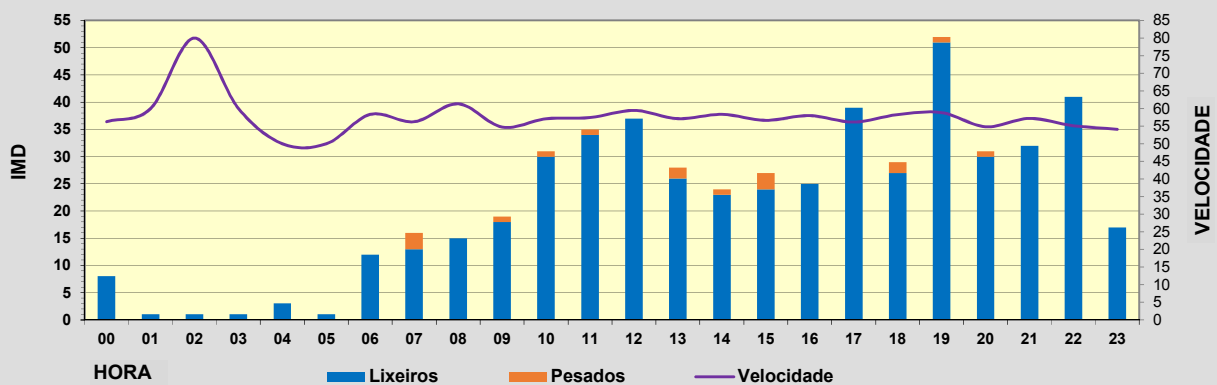
Observacións:

PLAN DE ESTACIÓNS DE AFORO EN ESTRADAS DA REDE DA DEPUTACIÓN PROVINCIAL DE PONTEVEDRA 2017

Estación:	EP9502	NEUMÁTICA	Estrada:	EP9502	Coord. UTM X:	4249134,00
Nome:	Sisán - ponte de Estacas		P.q.:	0+645	Coord. UTM Y:	-878476,00
Treito:	Sisán - ponte de Estacas		Día:	19/05/2017	Datum:	WGS84
Concello:	Ribadumia		Día semana:	Venres		
IMD:	525	Distribución:	51%-49%	% pesados:	3,0%	

Aforo por día

Hora	Lixeiros	Pesados	% pesados	Velocidade
00	8	0	0,0%	56
01	1	0	0,0%	60
02	1	0	0,0%	80
03	1	0	0,0%	60
04	3	0	0,0%	50
05	1	0	0,0%	50
06	12	0	0,0%	58
07	13	3	18,8%	56
08	15	0	0,0%	61
09	18	1	5,3%	55
10	30	1	3,2%	57
11	34	1	2,9%	57
12	37	0	0,0%	59
13	26	2	7,1%	57
14	23	1	4,2%	58
15	24	3	11,1%	57
16	25	0	0,0%	58
17	39	0	0,0%	56
18	27	2	6,9%	58
19	51	1	1,9%	59
20	30	1	3,2%	55
21	32	0	0,0%	57
22	41	0	0,0%	55
23	17	0	0,0%	54
TOTAL	509	16		
MEDIA HORARIA	21	1	3,0%	58



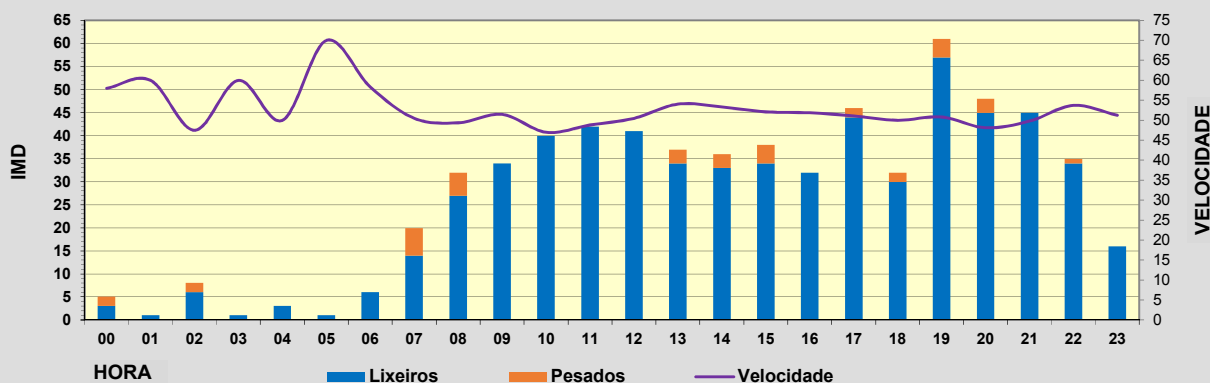
Observacións:

PLAN DE ESTACIÓNS DE AFORO EN ESTRADAS DA REDE DA DEPUTACIÓN PROVINCIAL DE PONTEVEDRA 2017

Estación:	EP9503	NEUMÁTICA	Estrada:	EP9503	Coord. UTM X:	424894,00
Nome:	Sisán - Padrenda		P.q.:	0+450	Coord. UTM Y:	-879039,00
Treito:	Sisán - Padrenda		Día:	19/05/2017	Datum:	WGS84
Concello:	Ribadumia		Día semana:	Venres		
IMD:	660	Distribución:	50%-50%	% pesados:	5,6%	

Aforo por día

Hora	Lixeiros	Pesados	% pesados	Velocidade
00	3	2	40,0%	58
01	1	0	0,0%	60
02	6	2	25,0%	48
03	1	0	0,0%	60
04	3	0	0,0%	50
05	1	0	0,0%	70
06	6	0	0,0%	58
07	14	6	30,0%	51
08	27	5	15,6%	49
09	34	0	0,0%	51
10	40	0	0,0%	47
11	42	0	0,0%	49
12	41	0	0,0%	50
13	34	3	8,1%	54
14	33	3	8,3%	53
15	34	4	10,5%	52
16	32	0	0,0%	52
17	44	2	4,3%	51
18	30	2	6,3%	50
19	57	4	6,6%	51
20	45	3	6,3%	48
21	45	0	0,0%	50
22	34	1	2,9%	54
23	16	0	0,0%	51
TOTAL	623	37		
MEDIA HORARIA	26	2	5,6%	53



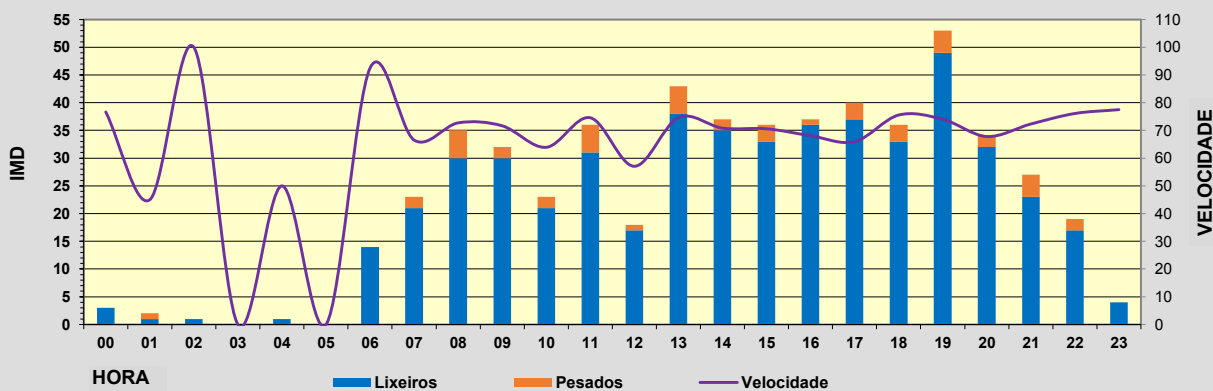
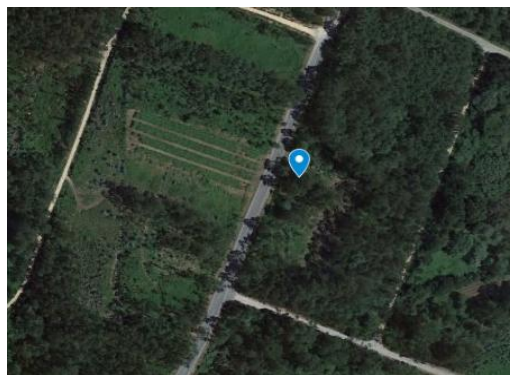
Observacións:

PLAN DE ESTACIONES DE AFORO EN ESTRADAS DA REDE DA DEPUTACIÓN PROVINCIAL DE PONTEVEDRA 2017

Estación:	EP9504	NEUMÁTICA	Estrada:	EP9504	Coord. UTM X:	4252481,00
Nome:	Leiro-Besomaño-Ribadumia		P.q.:	0+350	Coord. UTM Y:	-873528,00
Treito:	Leiro-Besomaño-Ribadumia		Día:	16/05/2017	Datum:	WGS84
Concello:	Ribadumia		Día semana:	Martes		
IMD:	554	Distribución:	56%-44%	% pesados:	8,48%	

Aforo por día

Hora	Lixeiros	Pesados	% pesados	Velocidade
00	3	0	0,0%	77
01	1	1	50,0%	45
02	1	0	0,0%	100
03	0	0	0,0%	0
04	1	0	0,0%	50
05	0	0	0,0%	0
06	14	0	0,0%	93
07	21	2	8,7%	67
08	30	5	14,3%	73
09	30	2	6,3%	72
10	21	2	8,7%	64
11	31	5	13,9%	75
12	17	1	5,6%	57
13	38	5	11,6%	75
14	35	2	5,4%	71
15	33	3	8,3%	71
16	36	1	2,7%	68
17	37	3	7,5%	66
18	33	3	8,3%	76
19	49	4	7,5%	74
20	32	2	5,9%	68
21	23	4	14,8%	72
22	17	2	10,5%	76
23	4	0	0,0%	78
TOTAL	507	47		
MEDIA HORARIA	21	2	8,5%	65



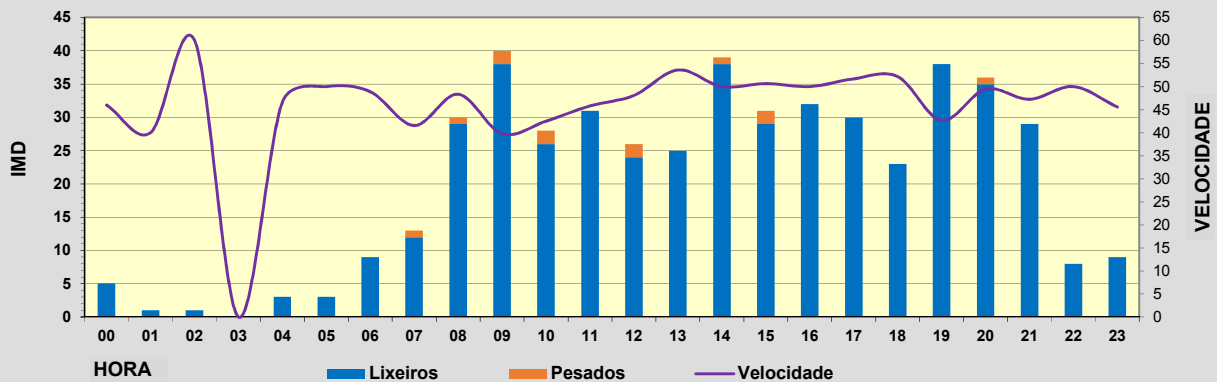
Observacións:

PLAN DE ESTACIONES DE AFORO EN ESTRADAS DA REDE DA DEPUTACIÓN PROVINCIAL DE PONTEVEDRA 2017

Estación:	EP9505	NEUMÁTICA	Estrada:	EP9505	Coord. UTM X:	4249524,00
Nome:	Ramal Igrexa Barrantes		P.q.:	0+700	Coord. UTM Y:	-877073,00
Treito:	Ramal Igrexa Barrantes		Día:	18/05/2017	Datum:	WGS84
Concello:	Ribadumia		Día semana:	Xoves		
IMD:	490	Distribución:	42%-58%	% pesados:	2,4%	

Aforo por día

Hora	Lixeiros	Pesados	% pesados	Velocidade
00	5	0	0,0%	46
01	1	0	0,0%	40
02	1	0	0,0%	60
03	0	0	0,0%	0
04	3	0	0,0%	47
05	3	0	0,0%	50
06	9	0	0,0%	49
07	12	1	7,7%	42
08	29	1	3,3%	48
09	38	2	5,0%	40
10	26	2	7,1%	43
11	31	0	0,0%	46
12	24	2	7,7%	48
13	25	0	0,0%	54
14	38	1	2,6%	50
15	29	2	6,5%	51
16	32	0	0,0%	50
17	30	0	0,0%	52
18	23	0	0,0%	52
19	38	0	0,0%	43
20	35	1	2,8%	49
21	29	0	0,0%	47
22	8	0	0,0%	50
23	9	0	0,0%	46
TOTAL	478	12		
MEDIA HORARIA	20	1	2,4%	46



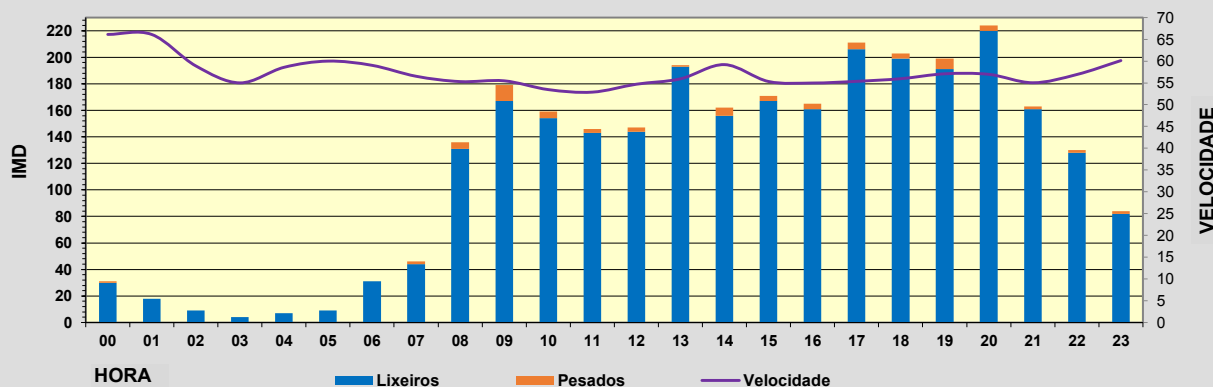

Observacións:

PLAN DE ESTACIONES DE AFORO EN ESTRADAS DA REDE DA DEPUTACIÓN PROVINCIAL DE PONTEVEDRA 2017

Estación:	EP9506	NEUMÁTICA	Estrada:	EP9506	Coord. UTM X:	425016,00
Nome:	Barrantes-Vilariño		P.q.:	0+600	Coord. UTM Y:	-877522,00
Treito:	Barrantes-Vilariño		Día:	16/05/2017	Datum:	WGS84
Concello:	Ribadumia		Día semana:	Martes		
IMD:	2.828	Distribución:	51%-49%	% pesados:	2,58%	

Aforo por día

Hora	Lixeiros	Pesados	% pesados	Velocidade
00	30	1	3,2%	66
01	18	0	0,0%	66
02	9	0	0,0%	59
03	4	0	0,0%	55
04	7	0	0,0%	59
05	9	0	0,0%	60
06	31	0	0,0%	59
07	44	2	4,3%	57
08	131	5	3,7%	55
09	167	12	6,7%	55
10	154	5	3,1%	53
11	143	3	2,1%	53
12	144	3	2,0%	55
13	193	1	0,5%	56
14	156	6	3,7%	59
15	167	4	2,3%	55
16	161	4	2,4%	55
17	206	5	2,4%	55
18	199	4	2,0%	56
19	191	8	4,0%	57
20	220	4	1,8%	57
21	161	2	1,2%	55
22	128	2	1,5%	57
23	82	2	2,4%	60
TOTAL	2.755	73		
MEDIA HORARIA	115	3	2,6%	57



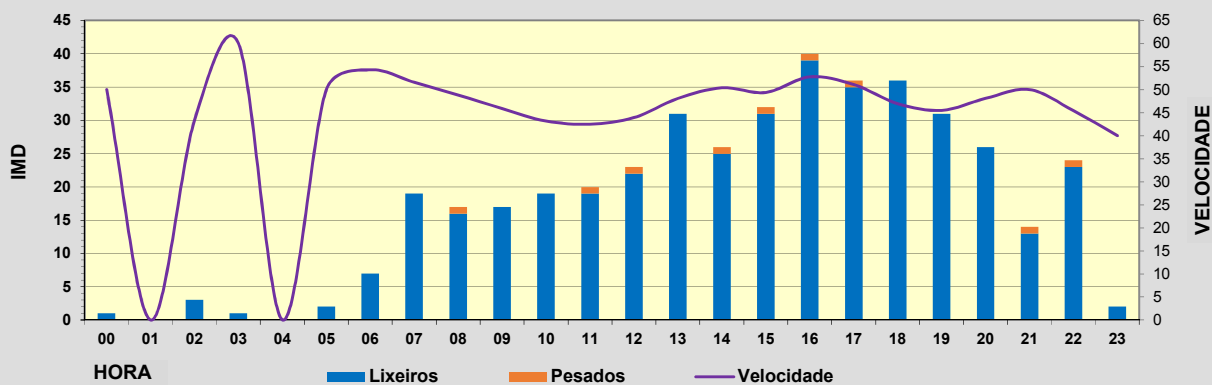
Observacións:

PLAN DE ESTACIÓNS DE AFORO EN ESTRADAS DA REDE DA DEPUTACIÓN PROVINCIAL DE PONTEVEDRA 2017

Estación:	EP9507	NEUMÁTICA	Estrada:	EP9507	Coord. UTM X:	4251665,00
Nome:	EP.9305 - EP.9504		P.q.:	0+100	Coord. UTM Y:	-875416,00
Treito:	EP.9305 - EP.9504		Día:	18/05/2017	Datum:	WGS84
Concello:	Ribadumia		Día semana:	Xoves		
IMD:	427	Distribución:	48%-52%	% pesados:	2,1%	

Aforo por día

Hora	Lixeiros	Pesados	% pesados	Velocidade
00	1	0	0,0%	50
01	0	0	0,0%	0
02	3	0	0,0%	43
03	1	0	0,0%	60
04	0	0	0,0%	0
05	2	0	0,0%	50
06	7	0	0,0%	54
07	19	0	0,0%	52
08	16	1	5,9%	49
09	17	0	0,0%	46
10	19	0	0,0%	43
11	19	1	5,0%	43
12	22	1	4,3%	44
13	31	0	0,0%	48
14	25	1	3,8%	50
15	31	1	3,1%	49
16	39	1	2,5%	53
17	35	1	2,8%	51
18	36	0	0,0%	47
19	31	0	0,0%	45
20	26	0	0,0%	48
21	13	1	7,1%	50
22	23	1	4,2%	45
23	2	0	0,0%	40
TOTAL	418	9		
MEDIA HORARIA	17	0	2,1%	44



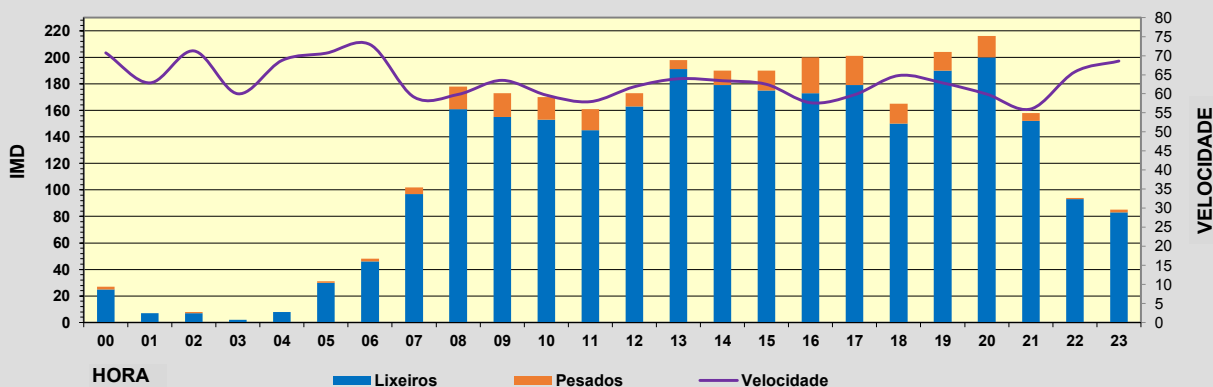
Observacións:

PLAN DE ESTACIONES DE AFORO EN ESTRADAS DA REDE DA DEPUTACIÓN PROVINCIAL DE PONTEVEDRA 2017

Estación:	EP9508	NEUMÁTICA	Estrada:	EP9508	Coord. UTM X:	4253599,00
Nome:	Lois-A Goulla		P.q.:	1+100	Coord. UTM Y:	-87273,00
Treito:	Lois-A Goulla		Día:	16/05/2017	Datum:	WGS84
Concello:	Ribadumia		Día semana:	Martes		
IMD:	2.989	Distribución:	49%-51%	% pesados:	7,53%	

Aforo por día

Hora	Lixeiros	Pesados	% pesados	Velocidade
00	25	2	7,4%	71
01	7	0	0,0%	63
02	7	1	12,5%	71
03	2	0	0,0%	60
04	8	0	0,0%	69
05	30	1	3,2%	71
06	46	2	4,2%	73
07	97	5	4,9%	59
08	161	17	9,6%	60
09	155	18	10,4%	64
10	153	17	10,0%	60
11	145	16	9,9%	58
12	163	10	5,8%	62
13	191	7	3,5%	64
14	179	11	5,8%	63
15	175	15	7,9%	62
16	173	27	13,5%	58
17	179	22	10,9%	60
18	150	15	9,1%	65
19	190	14	6,9%	63
20	200	16	7,4%	60
21	152	6	3,8%	56
22	93	1	1,1%	66
23	83	2	2,4%	69
TOTAL	2.764	225		
MEDIA HORARIA	115	9	7,5%	64



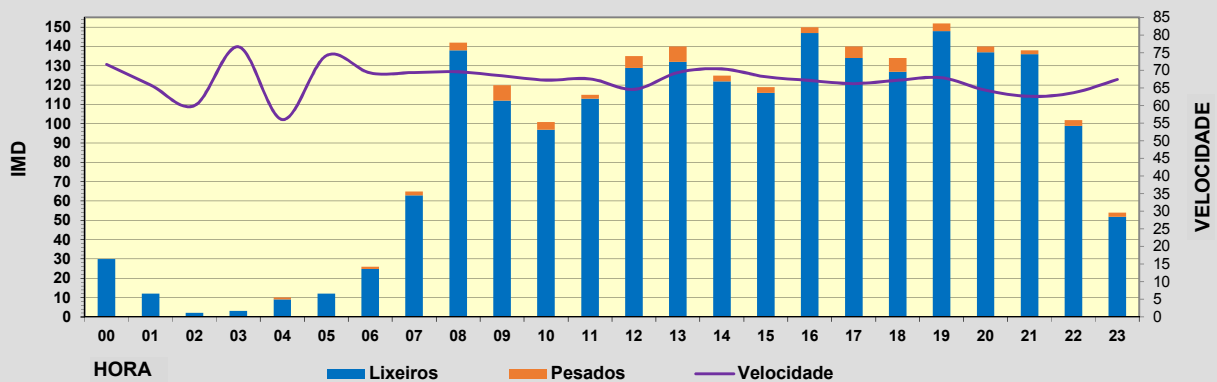
Observacións:

PLAN DE ESTACIÓNS DE AFORO EN ESTRADAS DA REDE DA DEPUTACIÓN PROVINCIAL DE PONTEVEDRA 2017

Estación:	EP9509	NEUMÁTICA	Estrada:	EP9509	Coord. UTM X:	4249625,00
Nome:	Os Muíños Novos- Tabueiros		P.q.:	0+765	Coord. UTM Y:	-878174,00
Treito:	Os Muíños Novos- Tabueiros		Día:	19/05/2017	Datum:	WGS84
Concello:	Ribadumia		Día semana:	Venres		
IMD:	2.167	Distribución:	51%-49%	% pesados:	3,3%	

Aforo por día

Hora	Lixeiros	Pesados	% pesados	Velocidade
00	30	0	0,0%	72
01	12	0	0,0%	66
02	2	0	0,0%	60
03	3	0	0,0%	77
04	9	1	10,0%	56
05	12	0	0,0%	74
06	25	1	3,8%	69
07	63	2	3,1%	69
08	138	4	2,8%	70
09	112	8	6,7%	68
10	97	4	4,0%	67
11	113	2	1,7%	68
12	129	6	4,4%	65
13	132	8	5,7%	69
14	122	3	2,4%	70
15	116	3	2,5%	68
16	147	3	2,0%	67
17	134	6	4,3%	66
18	127	7	5,2%	67
19	148	4	2,6%	68
20	137	3	2,1%	64
21	136	2	1,4%	63
22	99	3	2,9%	64
23	52	2	3,7%	67
TOTAL	2.095	72		
MEDIA HORARIA	87	3	3,3%	67



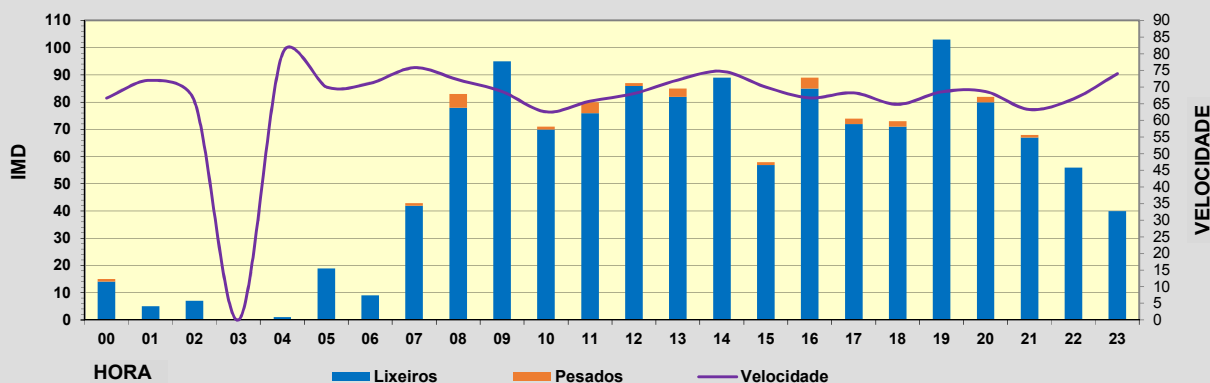
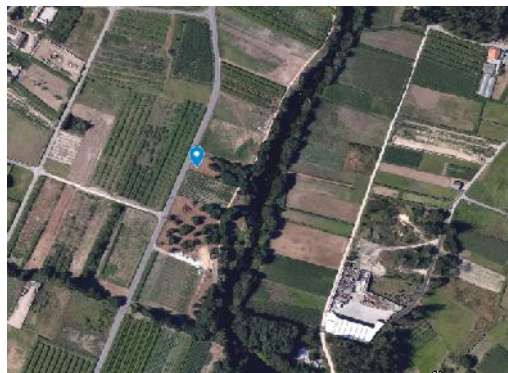
Observacións:

PLAN DE ESTACIÓNS DE AFORO EN ESTRADAS DA REDE DA DEPUTACIÓN PROVINCIAL DE PONTEVEDRA 2017

Estación:	EP9510	NEUMÁTICA	Estrada:	EP9510	Coord. UTM X:	4253042,00
Nome:	Cabanelas - Pontearnelas		P.q.:	1+785	Coord. UTM Y:	-875872,00
Treito:	Cabanelas - Pontearnelas		Día:	22/05/2017	Datum:	WGS84
Concello:	Ribadumia		Día semana:	Luns		
IMD:	1.332	Distribución:	48%-52%	% pesados:	2,1%	

Aforo por día

Hora	Lixeiros	Pesados	% pesados	Velocidade
00	14	1	6,7%	67
01	5	0	0,0%	72
02	7	0	0,0%	66
03	0	0	0,0%	0
04	1	0	0,0%	80
05	19	0	0,0%	70
06	9	0	0,0%	71
07	42	1	2,3%	76
08	78	5	6,0%	72
09	95	0	0,0%	69
10	70	1	1,4%	63
11	76	4	5,0%	66
12	86	1	1,1%	68
13	82	3	3,5%	72
14	89	0	0,0%	75
15	57	1	1,7%	70
16	85	4	4,5%	67
17	72	2	2,7%	68
18	71	2	2,7%	65
19	103	0	0,0%	69
20	80	2	2,4%	69
21	67	1	1,5%	63
22	56	0	0,0%	66
23	40	0	0,0%	74
TOTAL	1.304	28		
MEDIA HORARIA	54	1	2,1%	66



Observacións:

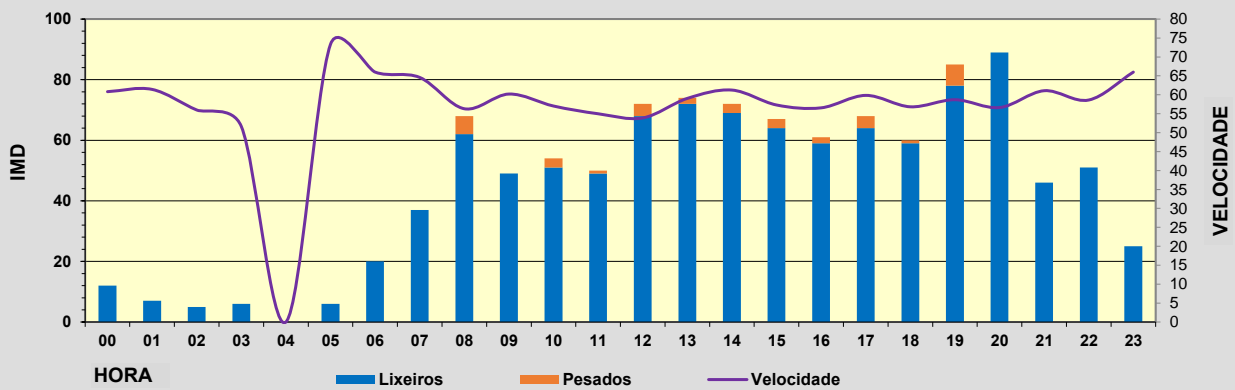



PLAN DE ESTACIÓNS DE AFORO EN ESTRADAS DA REDE DA DEPUTACIÓN PROVINCIAL DE PONTEVEDRA 2017

Estación:	EP9601	NEUMÁTICA	Estrada:	EP9601	Coord. UTM X:	4259417,00
Nome:	Vilagarcía - Cea - Castrogudin		P.q.:	0+135	Coord. UTM Y:	-873475,00
Treito:	Vilagarcía - Cea - Castrogudin		Día:	20/07/2017	Datum:	WGS84
Concello:	Sanxenxo		Día semana:	Xoves		
IMD:	1.084	Distribución:	50%-50%	% pesados:	3,32%	

Aforo por día

Hora	Lixeiros	Pesados	% pesados	Velocidade
00	12	0	0,0%	61
01	7	0	0,0%	61
02	5	0	0,0%	56
03	6	0	0,0%	52
04	0	0	0,0%	0
05	6	0	0,0%	73
06	20	0	0,0%	66
07	37	0	0,0%	65
08	62	6	8,8%	56
09	49	0	0,0%	60
10	51	3	5,6%	57
11	49	1	2,0%	55
12	68	4	5,6%	54
13	72	2	2,7%	59
14	69	3	4,2%	61
15	64	3	4,5%	57
16	59	2	3,3%	57
17	64	4	5,9%	60
18	59	1	1,7%	57
19	78	7	8,2%	59
20	89	0	0,0%	57
21	46	0	0,0%	61
22	51	0	0,0%	59
23	25	0	0,0%	66
TOTAL	1.048	36		
MEDIA HORARIA	44	2	3,3%	57



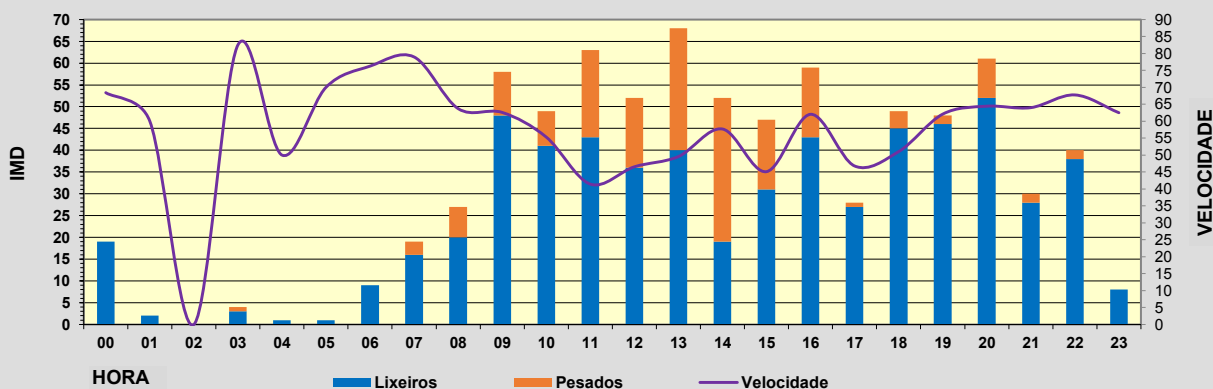
Observacións:

PLAN DE ESTACIONES DE AFORO EN ESTRADAS DA REDE DA DEPUTACIÓN PROVINCIAL DE PONTEVEDRA 2017

Estación:	EP9701	NEUMÁTICA	Estrada:	EP9701	Coord. UTM X:	4255673,00
Nome:	Baión-András		P.q.:	8+700	Coord. UTM Y:	-878897,00
Treito:	Baión-András		Día:	19/07/2017	Datum:	WGS84
Concello:	Vilanova de Arousa		Día semana:	Mércores		
IMD:	794	Distribución:	42%-58%	% pesados:	22,42%	

Aforo por día

Hora	Lixeiros	Pesados	% pesados	Velocidade
00	19	0	0,0%	68
01	2	0	0,0%	60
02	0	0	0,0%	0
03	3	1	25,0%	83
04	1	0	0,0%	50
05	1	0	0,0%	70
06	9	0	0,0%	76
07	16	3	15,8%	79
08	20	7	25,9%	64
09	48	10	17,2%	63
10	41	8	16,3%	55
11	43	20	31,7%	41
12	36	16	30,8%	47
13	40	28	41,2%	50
14	19	33	63,5%	58
15	31	16	34,0%	45
16	43	16	27,1%	62
17	27	1	3,6%	47
18	45	4	8,2%	51
19	46	2	4,2%	62
20	52	9	14,8%	64
21	28	2	6,7%	64
22	38	2	5,0%	68
23	8	0	0,0%	63
TOTAL	616	178		
MEDIA HORARIA	26	7	22,4%	58



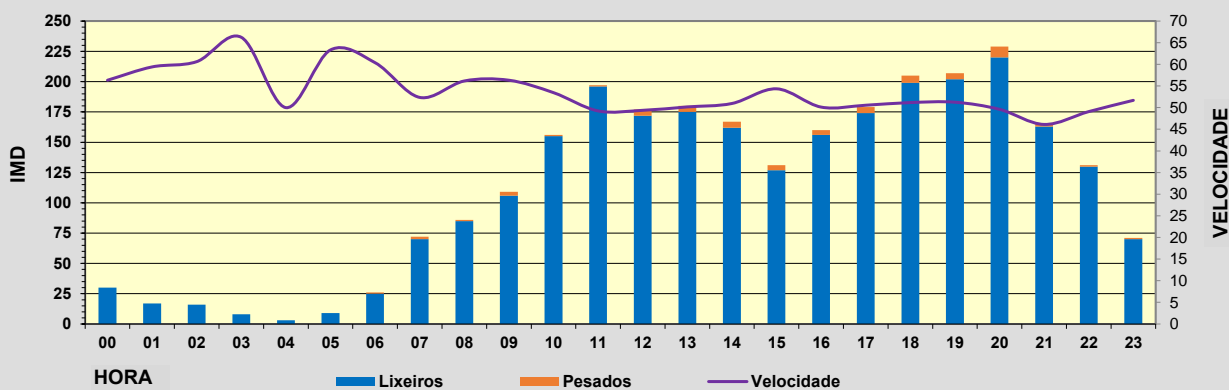
Observacións:

PLAN DE ESTACIÓNS DE AFORO EN ESTRADAS DA REDE DA DEPUTACIÓN PROVINCIAL DE PONTEVEDRA 2017

Estación:	EP9702	NEUMÁTICA	Estrada:	EP9702	Coord. UTM X:	4257586,00
Nome:	As Sinas - Vilanova		P.q.:	2+025	Coord. UTM Y:	-882572,00
Treito:	As Sinas - Vilanova		Día:	20/07/2017	Datum:	WGS84
Concello:	Vilanova de Arousa		Día semana:	Xoves		
IMD:	2.731	Distribución:	52%-48%	% pesados:	2,23%	

Aforo por día

Hora	Lixeiros	Pesados	% pesados	Velocidade
00	30	0	0,0%	56
01	17	0	0,0%	59
02	16	0	0,0%	61
03	8	0	0,0%	66
04	3	0	0,0%	50
05	9	0	0,0%	63
06	25	1	3,8%	60
07	70	2	2,8%	52
08	85	1	1,2%	56
09	106	3	2,8%	56
10	155	1	0,6%	53
11	196	1	0,5%	49
12	172	5	2,8%	49
13	175	5	2,8%	50
14	162	5	3,0%	51
15	127	4	3,1%	54
16	156	4	2,5%	50
17	174	5	2,8%	51
18	199	6	2,9%	51
19	202	5	2,4%	51
20	220	9	3,9%	50
21	163	2	1,2%	46
22	130	1	0,8%	49
23	70	1	1,4%	52
TOTAL	2.670	61		
MEDIA HORARIA	111	3	2,2%	54



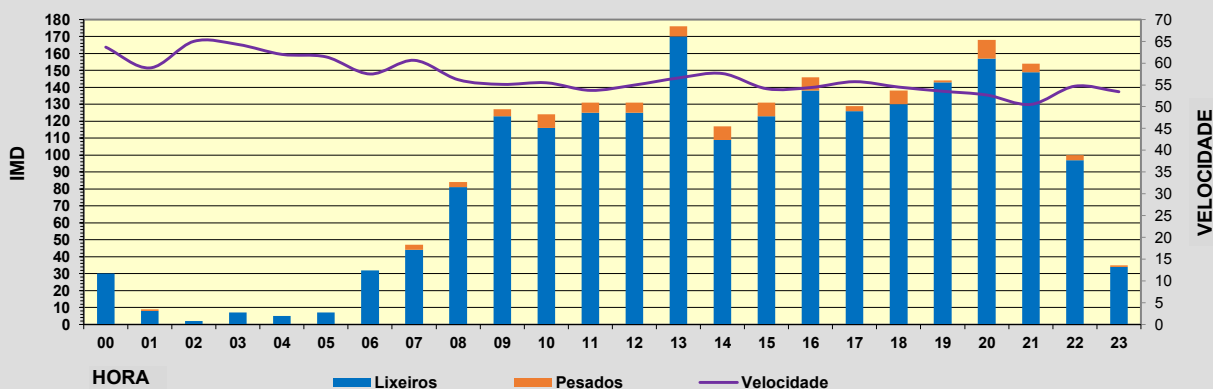
Observacións:

PLAN DE ESTACIONES DE AFORO EN ESTRADAS DA REDE DA DEPUTACIÓN PROVINCIAL DE PONTEVEDRA 2017

Estación:	EP9703	NEUMÁTICA	Estrada:	EP9703	Coord. UTM X:	4255845,00
Nome:	Vilanova-Pontearnelas		P.q.:	0+500	Coord. UTM Y:	-880522,00
Treito:	Vilanova-Pontearnelas. Treito I		Día:	19/07/2017	Datum:	WGS84
Concello:	Vilanova de Arousa		Día semana:	Mércores		
IMD:	2.174	Distribución:	49%-51%	% pesados:	4,28%	

Aforo por día

Hora	Lixeiros	Pesados	% pesados	Velocidade
00	30	0	0,0%	64
01	8	1	11,1%	59
02	2	0	0,0%	65
03	7	0	0,0%	64
04	5	0	0,0%	62
05	7	0	0,0%	61
06	32	0	0,0%	58
07	44	3	6,4%	61
08	81	3	3,6%	56
09	123	4	3,1%	55
10	116	8	6,5%	55
11	125	6	4,6%	54
12	125	6	4,6%	55
13	170	6	3,4%	57
14	109	8	6,8%	58
15	123	8	6,1%	54
16	138	8	5,5%	54
17	126	3	2,3%	56
18	130	8	5,8%	54
19	143	1	0,7%	54
20	157	11	6,5%	53
21	149	5	3,2%	51
22	97	3	3,0%	55
23	34	1	2,9%	53
TOTAL	2.081	93		
MEDIA HORARIA	87	4	4,3%	57



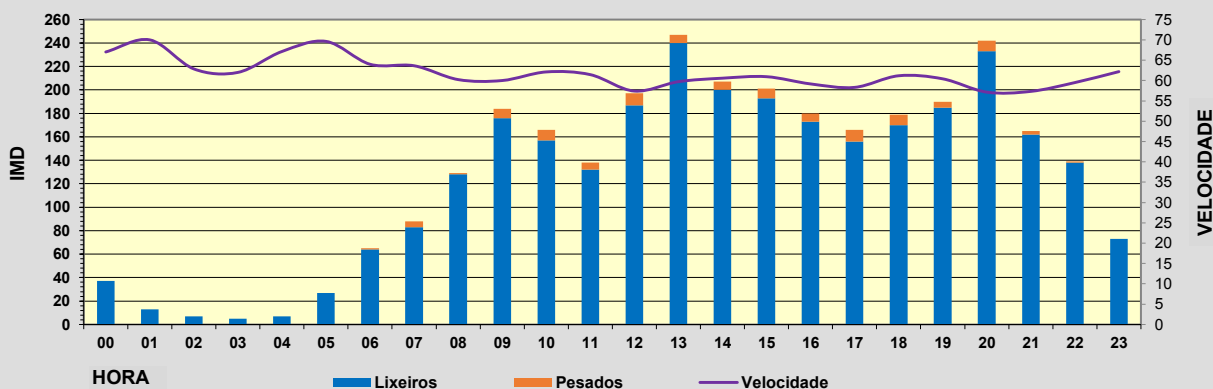
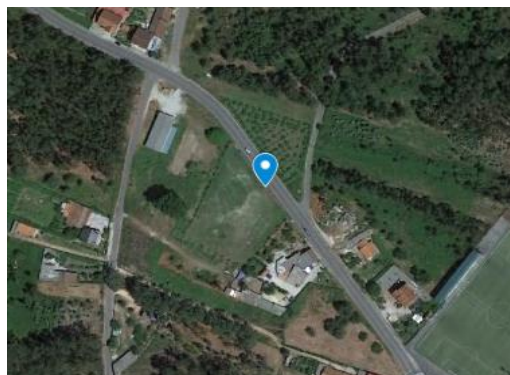
Observacións:

PLAN DE ESTACIONES DE AFORO EN ESTRADAS DA REDE DA DEPUTACIÓN PROVINCIAL DE PONTEVEDRA 2017

Estación:	EP9703	NEUMÁTICA	Estrada:	EP9703	Coord. UTM X:	4253966,00
Nome:	Vilanova-Pontearnelas		P.q.:	4+800	Coord. UTM Y:	-876585,00
Treito:	Vilanova-Pontearnelas. Treito II		Día:	19/07/2017	Datum:	WGS84
Concello:	Vilanova de Arousa		Día semana:	Mércores		
IMD:	3.052	Distribución:	50%-50%	% pesados:	3,47%	

Aforo por día

Hora	Lixeiros	Pesados	% pesados	Velocidade
00	37	0	0,0%	67
01	13	0	0,0%	70
02	7	0	0,0%	63
03	5	0	0,0%	62
04	7	0	0,0%	67
05	27	0	0,0%	70
06	64	1	1,5%	64
07	83	5	5,7%	64
08	128	1	0,8%	60
09	176	8	4,3%	60
10	157	9	5,4%	62
11	132	6	4,3%	61
12	187	10	5,1%	57
13	240	7	2,8%	60
14	200	7	3,4%	61
15	193	8	4,0%	61
16	173	7	3,9%	59
17	156	10	6,0%	58
18	170	9	5,0%	61
19	185	5	2,6%	60
20	233	9	3,7%	57
21	162	3	1,8%	57
22	138	1	0,7%	59
23	73	0	0,0%	62
TOTAL	2.946	106		
MEDIA HORARIA	123	4	3,5%	62



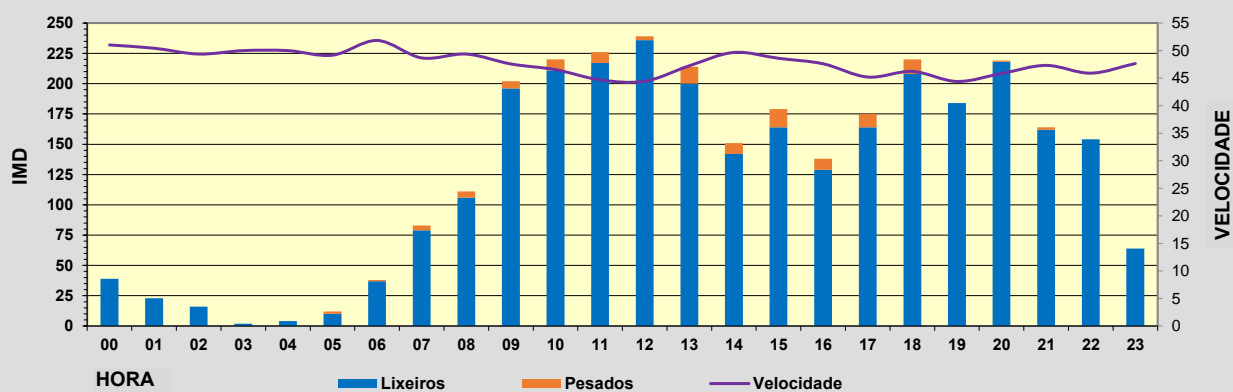
Observacións:

PLAN DE ESTACIÓNS DE AFORO EN ESTRADAS DA REDE DA DEPUTACIÓN PROVINCIAL DE PONTEVEDRA 2017

Estación:	EP9704	NEUMÁTICA	Estrada:	EP9704	Coord. UTM X:	425608,00
Nome:	Igrexa de Caleiro		P.q.:	0+220	Coord. UTM Y:	-881317,00
Treito:	Igrexa de Caleiro		Día:	20/07/2017	Datum:	WGS84
Concello:	Vilanova de Arousa		Día semana:	Xoves		
IMD:	3.077	Distribución:	51%-49%	% pesados:	3,64%	

Aforo por día

Hora	Lixeiros	Pesados	% pesados	Velocidade
00	39	0	0,0%	51
01	23	0	0,0%	50
02	16	0	0,0%	49
03	2	0	0,0%	50
04	4	0	0,0%	50
05	10	2	16,7%	49
06	37	1	2,6%	52
07	79	4	4,8%	49
08	106	5	4,5%	49
09	196	6	3,0%	48
10	211	9	4,1%	47
11	217	9	4,0%	45
12	236	3	1,3%	44
13	200	14	6,5%	47
14	142	9	6,0%	50
15	164	15	8,4%	49
16	129	9	6,5%	48
17	164	11	6,3%	45
18	208	12	5,5%	46
19	184	0	0,0%	44
20	218	1	0,5%	46
21	162	2	1,2%	47
22	154	0	0,0%	46
23	64	0	0,0%	48
TOTAL	2.965	112		
MEDIA HORARIA	124	5	3,6%	48



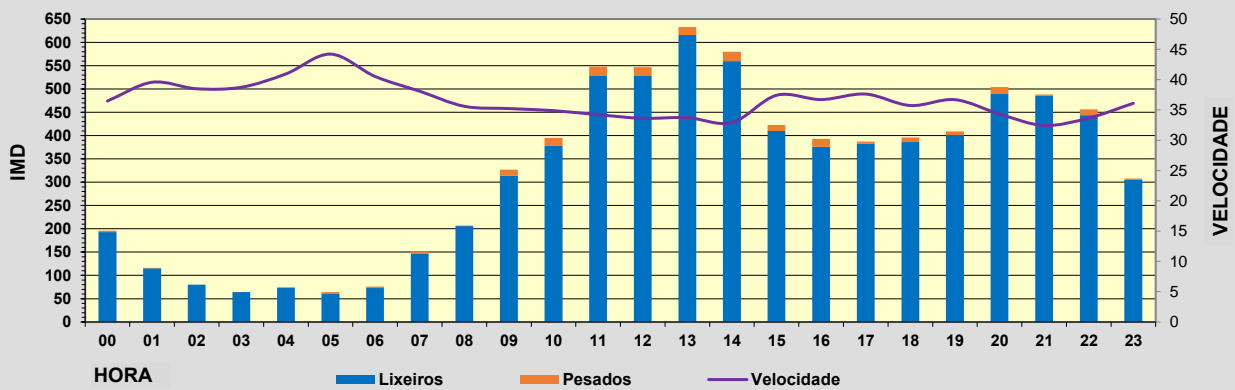
Observacións:

PLAN DE ESTACIÓNS DE AFORO EN ESTRADAS DA REDE DA DEPUTACIÓN PROVINCIAL DE PONTEVEDRA 2017

Estación:	EP9801	NEUMÁTICA	Estrada:	EP9801	Coord. UTM X:	4256072,00
Nome:	Ponte - As Laxes		P.q.:	1+300	Coord. UTM Y:	-886528,00
Treito:	Ponte - As Laxes		Día:	20/07/2017	Datum:	WGS84
Concello:	Illa de Arousa		Día semana:	Xoves		
IMD:	7.823	Distribución:	54%-46%	% pesados:	2,66%	

Aforo por día

Hora	Lixeiros	Pesados	% pesados	Velocidade
00	193	3	1,5%	36
01	115	1	0,9%	40
02	80	0	0,0%	39
03	64	0	0,0%	39
04	74	0	0,0%	41
05	60	4	6,3%	44
06	73	3	3,9%	41
07	147	5	3,3%	38
08	206	1	0,5%	36
09	314	13	4,0%	35
10	378	17	4,3%	35
11	528	20	3,6%	34
12	528	19	3,5%	34
13	616	17	2,7%	34
14	560	20	3,4%	33
15	410	13	3,1%	37
16	376	17	4,3%	37
17	383	4	1,0%	38
18	386	10	2,5%	36
19	401	8	2,0%	37
20	489	15	3,0%	34
21	485	3	0,6%	32
22	444	12	2,6%	34
23	305	3	1,0%	36
TOTAL	7.615	208		
MEDIA HORARIA	317	9	2,7%	37



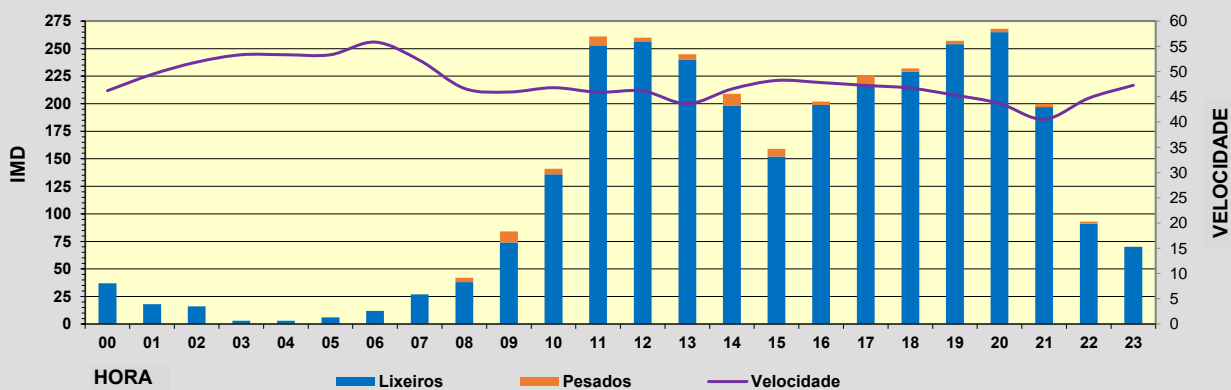
Observacións:

PLAN DE ESTACIÓNS DE AFORO EN ESTRADAS DA REDE DA DEPUTACIÓN PROVINCIAL DE PONTEVEDRA 2017

Estación:	EP9802	NEUMÁTICA	Estrada:	EP9802	Coord. UTM X:	4254856,00
Nome:	Estradas das Aceñas		P.q.:	0+100	Coord. UTM Y:	-886578,00
Treito:	Estradas das Aceñas		Día:	20/07/2017	Datum:	WGS84
Concello:	Illa de Arousa		Día semana:	Xoves		
IMD:	3.071	Distribución:	52%-48%	% pesados:	2,61%	

Aforo por día

Hora	Lixeiros	Pesados	% pesados	Velocidade
00	37	0	0,0%	46
01	18	0	0,0%	49
02	16	0	0,0%	52
03	3	0	0,0%	53
04	3	0	0,0%	53
05	6	0	0,0%	53
06	12	0	0,0%	56
07	27	0	0,0%	52
08	38	4	9,5%	47
09	74	10	11,9%	46
10	136	5	3,5%	47
11	253	8	3,1%	46
12	256	4	1,5%	46
13	240	5	2,0%	44
14	198	11	5,3%	47
15	152	7	4,4%	48
16	199	3	1,5%	48
17	217	9	4,0%	47
18	229	3	1,3%	47
19	254	3	1,2%	45
20	265	3	1,1%	44
21	197	3	1,5%	41
22	91	2	2,2%	45
23	70	0	0,0%	47
TOTAL	2.991	80		
MEDIA HORARIA	125	3	2,6%	48



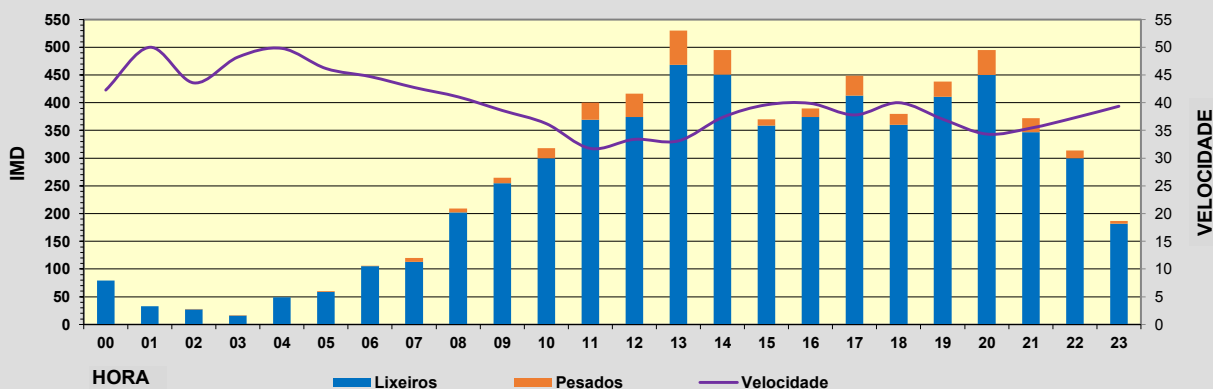
Observacións:

PLAN DE ESTACIONES DE AFORO EN ESTRADAS DA REDE DA DEPUTACIÓN PROVINCIAL DE PONTEVEDRA 2017

Estación:	EP9803	NEUMÁTICA	Estrada:	EP9803	Coord. UTM X:	4256241,00
Nome:	Embarcadoiro-centro		P.q.:	0+740	Coord. UTM Y:	-886705,00
Treito:	Embarcadoiro-centro		Día:	26/07/2017	Datum:	WGS84
Concello:	Illa de Arousa		Día semana:	Mércores		
IMD:	6.520	Distribución:	52%-48%	% pesados:	6,50%	

Aforo por día

Hora	Lixeiros	Pesados	% pesados	Velocidade
00	79	0	0,0%	42
01	33	0	0,0%	50
02	27	1	3,6%	44
03	16	1	5,9%	48
04	49	0	0,0%	50
05	59	1	1,7%	46
06	105	1	0,9%	45
07	113	7	5,8%	43
08	202	7	3,3%	41
09	255	10	3,8%	39
10	300	18	5,7%	36
11	369	31	7,8%	32
12	374	42	10,1%	33
13	468	62	11,7%	33
14	451	44	8,9%	37
15	359	11	3,0%	40
16	374	16	4,1%	40
17	413	36	8,0%	38
18	360	20	5,3%	40
19	411	27	6,2%	37
20	450	45	9,1%	34
21	347	25	6,7%	35
22	300	14	4,5%	37
23	182	5	2,7%	39
TOTAL	6.096	424		
MEDIA HORARIA	254	18	6,5%	40



Observacións:

