

MEMORIA ANUAL DE AFOROS

Rede de estradas provinciais **2021**

Presentación

A Deputación de Pontevedra presenta a Memoria Anual de Aforos 2021, documento no que se recompila e analiza a información obtida sobre o tráfico nas estradas da súa competencia durante o ano 2021.

Trátase dun estudo centrado na obtención da intensidade media diaria (IMD) do tráfico que circula por cada un dos treitos da rede provincial de estradas, para o cal se realizaron medicións mediante aforadores en diferentes puntos da rede viaria. Os datos obtidos foron analizados e sometidos a simulacións de cara a obter os resultados finais aquí presentados. En conxunto, realizáronse no ano 2021 un total de 148 aforos en 121 treitos da rede de estradas.

Os resultados obtidos reflíctense nunha ficha por cada estación, que inclúe os datos de intensidade medida na data do aforo, intensidade media diaria, porcentaxe de vehículos pesados, distribución horaria, etc. Con estes datos elaboráronse tamén os mapas de IMD total e IMD de vehículos pesados da rede provincial, incluídos ao final deste documento.

Para entender as variacións interanuais de tráfico é necesario ter en conta que durante o ano 2020 se produciu unha crise sanitaria a nivel mundial ocasionada pola pandemia da COVID-19 que supuxo limitacións na mobilidade. Durante o ano 2021, aínda que se recuperou a mobilidade en gran medida, seguiron existindo certas limitacións á mesma derivadas da crise, especialmente durante os primeiros meses do ano, posto que o estado de alarma finalizou o 9 de maio de 2021.

Así, analizando os datos de tráfico rexistrados, obtense que as intensidades de tráfico experimentaron un ascenso do 16,7 % neste último ano, o que supón un aumento da IMD media anual de 141 vehículos/día con respecto a 2020. Este aumento implica unha gran recuperación do tráfico que deixara de circular en 2020, aínda que non se chega aos niveis pre-pandemia.

Como resultado deste estudo, pode concluírse que durante o ano 2021 a **Intensidade Media Diaria (IMD) media do total de rede** foi de **978 vehículos/día**, sendo a **IMD de vehículos pesados** de **34 vehículos pesados /día (3,5 %)**.



- RELACIÓN DE ESTACIONES
- FICHAS DE AFOROS
- MAPA DE IMD DE VEHÍCULOS TOTAL
- MAPA DE IMD DE VEHÍCULOS PESADOS



RELACIÓN DE ESTACIONES



CONCELLO	ESTRADA	TREITO	P.Q. DE INICIO	P.Q. DE FIN	LONX (m)	TIPO DE DATO	ESTACIÓN AFÍN	IMD ANUAL (veh/día)	PORCENTAXE DE VEH. PESADOS
PONTEVEDRA	EP-0001	BÉRTOLA - CANICOUVA - PONTE SAMPAIO	0+000	4+870	4.870	ESTIMADO	IMDT estimada	162	1,23%
PONTEVEDRA	EP-0002	MARCO - TOMEZA	0+000	2+000	2.000	ESTIMADO	EP0004(0)	2.118	4,11%
PONTEVEDRA	EP-0002	TOMEZA - FIGUEIRIDO	2+000	5+538	3.538	ESTIMADO	EP0102(0)	700	3,57%
PONTEVEDRA	EP-0004	MARCÓN - PINTOS - A REIGOSA	0+000	4+205	4.205	REAL	-	735	2,04%
PONTEVEDRA	EP-0006	MARCÓN - LUSQUIÑOS	0+000	2+481	2.481	ESTIMADO	EP0004(0)	382	4,45%
PONTEVEDRA	EP-0011	GATOMORTO - AS AUGAS (PONTILLÓN DO CASTRO)	0+000	4+370	4.370	ESTIMADO	EP0017(1)	663	2,87%
PONTEVEDRA	EP-0012	XOÁN XXIII - FIGUEIRIDO	0+000	4+979	4.979	ESTIMADO	EP0004(0)	1.557	1,28%
PONTEVEDRA	EP-0014	TOMBO - SALGUEIRAL	0+000	2+966	2.966	ESTIMADO	EP0004(0)	214	2,34%
PONTEVEDRA	EP-0017	O VAO - CAMPAÑÓ	0+000	3+962	3.962	REAL	-	694	2,45%
PONTEVEDRA	EP-0018	XEVE - AMIL	0+000	3+000	3.000	ESTIMADO	EP0017(1)	411	3,89%
PONTEVEDRA	EP-0018	AMIL - ESPEDREGUEIRA	3+000	17+909	14.909	ESTIMADO	EP0503(0)	585	1,20%
PONTEVEDRA	EP-0019	FIGUEIRIDO - MARÍN	0+000	6+840	6.840	ESTIMADO	EP1205(0)	1.811	3,81%
VILABOIA	EP-0101	POSTEMIRÓN - ACUÑA	0+000	4+952	4.952	ESTIMADO	EP0102(0)	548	0,91%
VILABOIA	EP-0102	ACUÑA - PEDRA DAS NAVALLAS	0+000	0+790	790	REAL	-	450	6,44%
VILABOIA	EP-0103	N.550 - EP.0101	0+000	2+581	2.581	ESTIMADO	EP0102(0)	840	1,55%
VILABOIA	EP-0103	EP.0101 - LAGO CASTIÑEIRAS	2+581	5+293	2.712	ESTIMADO	EP0102(0)	349	0,86%
VILABOIA	EP-0104	RAMAL IGREXA DE FIGUEIRIDO	0+000	0+636	636	REAL	-	322	0,00%
VILABOIA	EP-0105	BÉRTOLA - A RAMALLEIRA - N.550	0+000	1+217	1.217	REAL	-	525	4,38%
VILABOIA	EP-0106	LAGO CASTIÑEIRAS - COTORREDONDO - CRUZ DE MACEIRA	0+000	7+155	7.155	ESTIMADO	EP0102(0)	312	1,28%
PONTE CALDELAS	EP-0201	PONTE CALDELAS - CASTRO BARBUDO	0+000	5+433	5.433	ESTIMADO	EP0306(1)	357	0,28%
PONTE CALDELAS	EP-0203	CARITEL - ANCEU	0+000	3+550	3.550	REAL	-	307	1,95%
PONTE CALDELAS	EP-0204	PO.255 - MIRÓN	0+000	1+676	1.676	REAL	-	337	0,59%



CONCELLO	ESTRADA	TREITO	P.Q. DE INICIO	P.Q. DE FIN	LONX (m)	TIPO DE DATO	ESTACIÓN AFÍN	IMD ANUAL (veh/día)	PORCENTAXE DE VEH. PESADOS
PONTE CALDELAS	EP-0205	REIGOSA - TABOADELO	0+000	5+120	5.120	ESTIMADO	EP0004(0)	1.180	4,83%
PONTE CALDELAS	EP-0206	PONTE CALDELAS - PARADA - XUSTÁNS	0+000	4+228	4.228	ESTIMADO	EP2802(0)	657	0,46%
PONTE CALDELAS	EP-0207	A ÍNSUA - CHAÍN	0+000	2+317	2.317	ESTIMADO	EP2802(0)	303	0,33%
A LAMA	EP-0301	A LAMA - PONTE DO VERDUGO	0+000	2+066	2.066	ESTIMADO	EP0306(1)	1.378	2,25%
A LAMA	EP-0302	BERDUCIDO - A LAXE - AIROA	0+000	5+269	5.269	ESTIMADO	EP0203(0)	321	1,87%
A LAMA	EP-0303	GAXATE - AS ERMIDAS	0+000	6+610	6.610	ESTIMADO	IMDT estimada	122	8,20%
A LAMA	EP-0304	AS ERMIDAS - LIÑARES	0+000	1+897	1.897	ESTIMADO	EP0305(2)	124	2,42%
A LAMA	EP-0305	AS ERMIDAS - PIGARZOS	0+000	7+195	7.195	REAL	-	320	1,56%
A LAMA	EP-0306	PONTE DO VERDUGO - CAMBESES - BARCIA	0+000	16+275	16.275	REAL	-	261	1,15%
A LAMA	EP-0307	PESO - CAROI	0+000	8+855	8.855	REAL	-	196	4,59%
COTOBADE - CERDEDO	EP-0401	CARBALLEDO - CAROI	0+000	9+391	9.391	ESTIMADO	EP0413(0)	349	1,15%
COTOBADE - CERDEDO	EP-0403	CARBALLEDO - REBORDELO	0+000	2+639	2.639	ESTIMADO	EP0413(0)	184	2,17%
COTOBADE - CERDEDO	EP-0404	VIASCÓN - CUSPEDRIÑOS	0+000	4+145	4.145	ESTIMADO	EP0412(0)	253	3,95%
COTOBADE - CERDEDO	EP-0405	A XESTEIRA - ALMOFREI	0+000	1+502	1.502	ESTIMADO	EP0004(0)	277	1,08%
COTOBADE - CERDEDO	EP-0406	VILANOVA - TENORIO	0+000	2+261	2.261	ESTIMADO	EP0004(0)	213	0,47%
COTOBADE - CERDEDO	EP-0407	BORELA - PONTE CALDELAS	0+000	9+000	9.000	ESTIMADO	EP0004(0)	603	1,66%
COTOBADE - CERDEDO	EP-0412	PARADA - TENORIO	0+000	1+326	1.326	REAL	-	259	0,77%
COTOBADE - CERDEDO	EP-0413	PARAÑOS - PISCIFACTORÍA	0+000	0+914	914	REAL	-	370	1,08%
BARRO	EP-0502	IGREXA - SAN BREIXO	0+000	1+811	1.811	ESTIMADO	IMDT estimada	87	4,60%
BARRO	EP-0503	MANE - REBÓN	0+000	3+624	3.624	REAL	-	552	1,45%
BARRO	EP-0504	PERDECANAI - TRIABA	0+000	2+212	2.212	ESTIMADO	IMDT estimada	221	2,26%
BARRO	EP-0506	CURRO - PORTELA	0+000	3+692	3.692	ESTIMADO	EP9508(1)	2.120	9,39%



CONCELLO	ESTRADA	TREITO	P.Q. DE INICIO	P.Q. DE FIN	LONX (m)	TIPO DE DATO	ESTACIÓN AFÍN	IMD ANUAL (veh/día)	PORCENTAXE DE VEH. PESADOS
BARRO	EP-0507	PORTELA - VALIÑAS - PORTAS	0+000	8+116	8.116	ESTIMADO	EP0503(0)	248	1,21%
BARRO	EP-0508	CURRO - SAN AMARO	0+000	2+799	2.799	ESTIMADO	EP0017(1)	543	4,24%
BARRO	EP-0509	RAMAL DA IGREXA - PORTELA	0+000	0+270	270	ESTIMADO	EP0503(0)	80	2,50%
POIO	EP-0601	PORTOSANTO - CAMPELO - PO.308	0+000	3+509	3.509	REAL	-	1.707	0,94%
POIO	EP-0602	PORTOSANTO - LOURIDO - CAMPELO	0+000	3+610	3.610	ESTIMADO	EP0017(1)	2.386	18,19%
POIO	EP-0603	PO.308 - MUÍÑO - CAMPAÑÓ	0+000	2+365	2.365	ESTIMADO	EP0017(1)	622	1,61%
POIO	EP-0604	PO.308 - CASALVITO - O PEREIRO	0+000	1+287	1.287	ESTIMADO	EP0017(1)	782	3,58%
POIO	EP-0608	SAMIEIRA - BUSTO	0+000	4+172	4.172	REAL	-	343	4,08%
CANGAS	EP-1001	CANGAS - EP.1104	0+000	2+190	2.190	ESTIMADO	EP1303(1)	2.021	0,59%
CANGAS	EP-1001	EP.1104 - A MADALENA	2+190	4+804	2.614	ESTIMADO	EP1003(1)	1.094	1,01%
CANGAS	EP-1002	A MADALENA - ALDÁN	0+000	4+723	4.723	ESTIMADO	EP1303(1)	2.088	2,06%
CANGAS	EP-1003	RODEIRA - BOUBETA	0+000	1+759	1.759	REAL	-	1.767	1,36%
CANGAS	EP-1004	VILARIÑO - O HÍO	0+000	1+154	1.154	ESTIMADO	EP1003(1)	1.689	0,30%
CANGAS	EP-1005	VISO - O HÍO	0+000	0+983	983	ESTIMADO	EP1303(1)	3.230	1,33%
CANGAS	EP-1006	O HÍO - DONÓN	0+000	3+974	3.974	ESTIMADO	EP1003(1)	671	0,45%
CANGAS	EP-1007	ACCESO Á PRAIA DE NERGA	0+000	1+464	1.464	ESTIMADO	EP1003(1)	1.207	0,75%
CANGAS	EP-1008	O HÍO - VILANOVA	0+000	3+150	3.150	ESTIMADO	EP1303(1)	1.875	2,88%
CANGAS	EP-1009	ACCESO Á PRAIA DE MENDUIÑA	0+000	1+145	1.145	REAL	-	1.213	1,73%
CANGAS	EP-1010	ACCESO Á PRAIA DE LIMÉNS	0+000	0+546	546	ESTIMADO	EP1003(1)	1.321	0,83%
MOAÑA	EP-1101	MOAÑA - VERDUCEDO	0+000	2+680	2.680	REAL	-	1.395	1,29%
MOAÑA	EP-1102	MEIRA - FRAGA	0+000	5+227	5.227	REAL	-	1.361	1,69%
MOAÑA	EP-1103	SAN BIEITO - DOMAIO	0+000	2+450	2.450	ESTIMADO	EP2904(0)	722	0,28%



CONCELLO	ESTRADA	TREITO	P.Q. DE INICIO	P.Q. DE FIN	LONX (m)	TIPO DE DATO	ESTACIÓN AFÍN	IMD ANUAL (veh/día)	PORCENTAXE DE VEH. PESADOS
MOAÑA	EP-1104	MOAÑA - COIRO	0+000	3+899	3.899	ESTIMADO	EP1303(1)	2.388	1,97%
MARÍN	EP-1201	MARÍN - CASTRO	0+106	2+200	2.094	ESTIMADO	EP1205(0)	1.057	0,76%
MARÍN	EP-1201	CASTRO - PENIZAS	2+200	3+544	1.344	ESTIMADO	EP1205(0)	504	1,59%
MARÍN	EP-1202	SEIXO - GLORIETA	0+000	1+672	1.672	REAL	-	1.462	1,92%
MARÍN	EP-1202	GLORIETA - SAN TOMÉ DE PIÑEIRO	1+672	5+155	3.483	ESTIMADO	EP1205(0)	327	2,45%
MARÍN	EP-1203	O CAMPO - PARDAVILA	0+000	1+051	1.051	ESTIMADO	EP1205(0)	410	2,68%
MARÍN	EP-1204	ACCESO Á PRAIA DE LOIRA	0+000	0+696	696	REAL	-	746	0,54%
MARÍN	EP-1205	ACCESO Á PRAIA DE AGUETE	0+000	0+372	372	REAL	-	170	2,35%
MARÍN	EP-1206	ACCESO AO PEIRAO DE AGUETE	0+000	0+995	995	ESTIMADO	EP1205(0)	1.818	4,46%
BUEU	EP-1301	ALTO DA PORTELA - BELUSO	0+000	4+134	4.134	REAL	-	2.525	2,02%
BUEU	EP-1302	BELUSO - CABO UDRA	0+000	1+826	1.826	REAL	-	1.508	1,53%
BUEU	EP-1303	BANDA DO RÍO - A PORTELA	0+000	2+564	2.564	REAL	-	2.463	1,66%
BUEU	EP-1304	BUEU - IGREXARIO DE CELA	0+000	3+171	3.171	ESTIMADO	EP1303(1)	473	2,96%
BUEU	EP-1305	IGREXARIO DE CELA - OUTEIRO - BUEU	0+000	3+828	3.828	ESTIMADO	EP1303(1)	571	2,10%
BUEU	EP-1306	A PORTELA - ERMELO	0+000	1+100	1.100	ESTIMADO	EP1309(0)	622	0,80%
BUEU	EP-1307	ACCESO Á PRAIA DE LAPAMÁN	0+000	0+181	181	REAL	-	518	0,97%
BUEU	EP-1308	ACCESO Á PRAIA DE LAGOS	0+000	2+532	2.532	ESTIMADO	EP1309(0)	1.542	0,52%
BUEU	EP-1309	ACCESO Á PRAIA DE BELUSO	0+000	0+881	881	REAL	-	1.076	0,93%
VIGO	EP-2001	O CALVARÍO - A.55	0+000	2+425	2.425	REAL	-	7.120	2,23%
VIGO	EP-2001	A.55 - O PORTO	2+921	8+313	5.392	REAL	-	2.049	3,71%
VIGO	EP-2001	FABÁS - A GARRIDA	9+375	11+574	2.199	REAL	-	7.593	2,83%
VIGO	EP-2002	GRAN VÍA - AVENIDA DE MADRID	0+000	0+880	880	REAL	-	5.930	6,54%



CONCELLO	ESTRADA	TREITO	P.Q. DE INICIO	P.Q. DE FIN	LONX (m)	TIPO DE DATO	ESTACIÓN AFÍN	IMD ANUAL (veh/día)	PORCENTAXE DE VEH. PESADOS
VIGO	EP-2003	CORUXO - CANIDO	0+000	1+624	1.624	ESTIMADO	EP2004(1)	3.645	3,21%
VIGO	EP-2004	BEADE - CARNEIRAS	0+000	1+695	1.695	REAL	-	1.981	3,23%
VIGO	EP-2005	MEIXOEIRO - EP.2605	0+000	3+300	3.300	REAL	-	7.407	4,51%
VIGO	EP-2005	EP.2605 - CUVI	3+300	4+680	1.380	REAL	-	7.859	4,36%
NIGRÁN	EP-2101	ACCESO AO CEÁN	0+000	1+397	1.397	ESTIMADO	EP2004(1)	1.799	4,50%
NIGRÁN	EP-2102	NIGRÁN - VINCOS	0+000	9+797	9.797	ESTIMADO	EP2104(0)	1.221	1,23%
NIGRÁN	EP-2103	PRIEGUE - PRADO	0+000	1+170	1.170	ESTIMADO	EP2104(0)	1.561	1,99%
NIGRÁN	EP-2104	PANXÓN - PATOS	0+000	1+132	1.132	REAL	-	2.374	4,42%
NIGRÁN	EP-2105	PANXÓN - O MONTEFERRO	0+000	1+921	1.921	REAL	-	1.822	2,91%
NIGRÁN	EP-2106	A RAMALLOSA - PARADA	0+000	4+195	4.195	ESTIMADO	EP2104(0)	1.766	2,27%
NIGRÁN	EP-2107	E.P. A RAMALLOSA - PARADA A VILARIÑO	0+000	1+266	1.266	ESTIMADO	EP2104(0)	2.572	1,71%
NIGRÁN	EP-2108	ACCESO A DONAS	0+000	0+876	876	ESTIMADO	EP2303(0)	1.989	1,56%
BAIONA	EP-2201	BAIONA - BAHIÑA - FONTES	0+000	2+547	2.547	ESTIMADO	EP2104(0)	4.248	3,84%
BAIONA	EP-2202	BAIONA - CAMIÑO DO VAL DE MARTÍN	0+000	3+000	3.000	REAL	-	1.353	2,59%
BAIONA	EP-2202	CAMIÑO DO VAL DE MARTÍN - LOUREZA	3+000	24+171	21.171	ESTIMADO	EP2104(0)	226	0,44%
BAIONA	EP-2203	BAREDO - E.P. BAIONA-LOUREZA	0+000	3+226	3.226	ESTIMADO	EP2104(0)	1.951	1,79%
BAIONA	EP-2204	SABARÍS - BELESAR	0+000	6+320	6.320	ESTIMADO	EP2104(0)	3.175	2,71%
BAIONA	EP-2205	RAMAL Á GRANXA	0+000	1+642	1.642	ESTIMADO	EP2104(0)	427	1,64%
GONDOMAR	EP-2301	GONDOMAR - PEITIEIROS	0+000	3+323	3.323	ESTIMADO	EP2303(0)	2.192	2,01%
GONDOMAR	EP-2302	GONDOMAR - CHAÍN - MORGADÁNS	0+000	3+225	3.225	ESTIMADO	EP2303(0)	2.329	2,19%
GONDOMAR	EP-2303	GONDOMAR - VILAZA - PARADA	0+000	2+646	2.646	REAL	-	2.585	3,09%
GONDOMAR	EP-2304	DONAS - MAÑUFE	0+000	3+257	3.257	ESTIMADO	EP2104(0)	2.383	1,01%



CONCELLO	ESTRADA	TREITO	P.Q. DE INICIO	P.Q. DE FIN	LONX (m)	TIPO DE DATO	ESTACIÓN AFÍN	IMD ANUAL (veh/día)	PORCENTAXE DE VEH. PESADOS
GONDOMAR	EP-2305	MAÑUFE - NANDE	0+000	2+837	2.837	REAL	-	1.141	2,28%
O PORRIÑO	EP-2401	O PORRIÑO - RÚA RIBEIRA	0+000	1+420	1.420	ESTIMADO	EP2403(1)	4.637	10,37%
O PORRIÑO	EP-2401	RÚA RIBEIRA - MOSENDE	1+420	5+210	3.790	ESTIMADO	EP2403(1)	1.572	4,90%
O PORRIÑO	EP-2402	O PORRIÑO - TORNEIROS	0+000	2+652	2.652	ESTIMADO	EP2403(1)	750	2,00%
O PORRIÑO	EP-2403	MOSENDE - MORGADÁNS	0+000	11+477	11.477	REAL	-	783	6,26%
O PORRIÑO	EP-2404	ACCESO A CHENLO	0+000	1+256	1.256	ESTIMADO	EP2403(1)	172	2,91%
O PORRIÑO	EP-2405	CERQUIDO - BUDIÑO	0+000	2+383	2.383	ESTIMADO	EP2502(1)	2.741	6,38%
SALCEDA DE CASELAS	EP-2501	SALCEDA - A PICOÑA	0+000	5+472	5.472	REAL	-	1.714	1,17%
SALCEDA DE CASELAS	EP-2502	CERQUIDO - A.55	0+000	0+544	544	REAL	-	1.653	5,63%
SALCEDA DE CASELAS	EP-2502	A.55 - RIBADELOURO	0+544	2+700	2.156	REAL	-	2.551	3,65%
SALCEDA DE CASELAS	EP-2503	CERQUIDO - BORRALIÑO	0+000	3+547	3.547	ESTIMADO	EP3004(1)	516	13,57%
SALCEDA DE CASELAS	EP-2504	ENTENZA - SOUTELO	0+000	2+548	2.548	REAL	-	221	0,45%
SALCEDA DE CASELAS	EP-2505	SALCEDA - EP.2504	0+350	3+320	2.970	ESTIMADO	EP2501(0)	1.655	3,44%
SALCEDA DE CASELAS	EP-2505	EP.2504 - CALDELAS	3+320	5+107	1.787	REAL	-	473	2,75%
MOS	EP-2601	MOS - PUXEIROS	0+000	5+665	5.665	REAL	-	2.374	6,07%
MOS	EP-2602	PEINADOR - LOUREDO	0+000	4+408	4.408	ESTIMADO	EP2005(0)	9.458	3,38%
MOS	EP-2603	PUXEIROS - PEINADOR	0+000	2+735	2.735	ESTIMADO	EP2005(0)	10.986	5,53%
MOS	EP-2604	PUXEIROS - E.P. MEIXOEIRO-CUVI	0+000	1+358	1.358	ESTIMADO	EP2005(0)	5.449	9,30%
MOS	EP-2605	REBULLÓN - E.P. MEIXOEIRO-CUVI	0+000	2+974	2.974	REAL	-	1.950	3,23%
PAZOS DE BORBÉN	EP-2701	PAZOS - A ERMIDA	0+000	3+148	3.148	ESTIMADO	EP2802(0)	292	0,68%



CONCELLO	ESTRADA	TREITO	P.Q. DE INICIO	P.Q. DE FIN	LONX (m)	TIPO DE DATO	ESTACIÓN AFÍN	IMD ANUAL (veh/día)	PORCENTAXE DE VEH. PESADOS
PAZOS DE BORBÉN	EP-2702	AMOEDO - EP.2907	0+000	4+320	4.320	ESTIMADO	EP2908(0)	1.319	5,91%
PAZOS DE BORBÉN	EP-2702	EP.2907 - OS VALOS	4+320	7+971	3.651	REAL	-	2.097	2,05%
PAZOS DE BORBÉN	EP-2703	PAZOS - P.Q.13	0+000	13+002	13.002	ESTIMADO	EP2802(0)	762	1,05%
PAZOS DE BORBÉN	EP-2703	P.Q.13 - PONTEAREAS	13+002	14+861	1.859	ESTIMADO	EP4006(7)	3.330	3,18%
PAZOS DE BORBÉN	EP-2704	SEQUEIROS - CUARTOS DE BORBÉN	0+000	1+146	1.146	ESTIMADO	IMDT estimada	107	4,67%
PAZOS DE BORBÉN	EP-2705	PAZOS - BORBÉN	0+000	2+581	2.581	ESTIMADO	EP2904(0)	485	11,13%
FORNELOS DE MONTES	EP-2801	FORNELOS - ESTACAS	0+000	4+024	4.024	ESTIMADO	EP2802(0)	707	0,28%
FORNELOS DE MONTES	EP-2802	ACCESO A CALVOS	0+000	0+356	356	REAL	-	479	1,67%
FORNELOS DE MONTES	EP-2803	FORNELOS - FESTÍN	0+000	10+424	10.424	ESTIMADO	EP2802(0)	299	5,35%
FORNELOS DE MONTES	EP-2804	FORNELOS - VENTÍN	0+000	2+443	2.443	ESTIMADO	EP0203(0)	293	4,10%
REDONDELA	EP-2900	REDONDELA - CENTRO DE TRANSFORMACIÓN DO AVE	0+000	0+237	237	ESTIMADO	EP2904(0)	1.770	1,86%
REDONDELA	EP-2900	CENTRO DE TRANSFORMACIÓN DO AVE - VENTOSELA	0+237	2+602	2.365	ESTIMADO	EP2904(0)	954	4,40%
REDONDELA	EP-2901	CESANTES - O VISO - ALXAN	0+000	3+551	3.551	REAL	-	3.192	2,38%
REDONDELA	EP-2902	ACCESO Á PENEDA	0+000	1+363	1.363	REAL	-	145	1,38%
REDONDELA	EP-2903	REDONDELA - CATAPEIXE	0+000	0+836	836	ESTIMADO	EP2908(0)	3.510	4,76%
REDONDELA	EP-2904	REDONDELA - A PORTELA	0+000	1+226	1.226	REAL	-	393	0,76%
REDONDELA	EP-2905	ACCESO Á AREALONGA	0+000	0+347	347	ESTIMADO	EP1102(1)	1.520	2,11%
REDONDELA	EP-2906	OS VALOS - GUIZÁN	0+000	2+921	2.921	ESTIMADO	EP2004(1)	1.966	2,90%
REDONDELA	EP-2907	REDONDELA - CEPEDA	0+000	6+312	6.312	ESTIMADO	EP2904(0)	859	6,98%
REDONDELA	EP-2908	ARCADE - PO.244	0+000	2+005	2.005	REAL	-	5.607	4,33%



CONCELLO	ESTRADA	TREITO	P.Q. DE INICIO	P.Q. DE FIN	LONX (m)	TIPO DE DATO	ESTACIÓN AFÍN	IMD ANUAL (veh/día)	PORCENTAXE DE VEH. PESADOS
REDONDELA	EP-2908	PO.244 - AMOEDO	2+005	12+123	10.118	ESTIMADO	EP0102(0)	793	1,51%
REDONDELA	EP-2909	ARCADE - O VISO	0+000	2+053	2.053	ESTIMADO	EP2908(0)	1.856	1,13%
TUI	EP-3001	TUI - REBORDÁNS	0+000	3+998	3.998	ESTIMADO	EP2502(0)	1.402	4,78%
TUI	EP-3002	ACCESO A MALVAS	0+000	1+805	1.805	ESTIMADO	EP2403(1)	441	1,81%
TUI	EP-3003	AREAS - PEXEGUEIRO	0+000	3+367	3.367	ESTIMADO	EP4104(0)	539	8,91%
TUI	EP-3004	ACCESO Á IGREXA DE CALDELAS	0+000	1+192	1.192	REAL	-	287	3,14%
TOMIÑO	EP-3101	TEBRA - CRISTELOS	0+000	4+888	4.888	ESTIMADO	EP2403(1)	603	1,33%
TOMIÑO	EP-3102	TOMIÑO - SABARÍS	0+000	7+960	7.960	ESTIMADO	EP3302(2)	2.937	2,66%
TOMIÑO	EP-3102	EP.3101 - O MONTEIRO	7+960	18+516	10.556	ESTIMADO	EP2303(0)	364	3,02%
TOMIÑO	EP-3102	O MONTEIRO - SABARÍS	18+516	19+704	1.188	ESTIMADO	EP2104(0)	1.459	1,51%
TOMIÑO	EP-3103	CRISTELOS - BURGUEIRA	0+000	2+718	2.718	ESTIMADO	EP2104(0)	506	2,77%
TOMIÑO	EP-3104	AVENIDA DO BAIXO MIÑO	0+000	1+318	1.318	ESTIMADO	EP3302(0)	2.609	4,22%
OIA	EP-3201	ACCESO AO EMBARCADOIRO DE OIA	0+000	0+420	420	ESTIMADO	EP3302(2)	680	1,91%
OIA	EP-3202	OIA - TORROÑA	0+000	9+483	9.483	ESTIMADO	EP2104(0)	144	2,78%
O ROSAL	EP-3301	RAMAL DE SANXIÁN	0+000	0+622	622	ESTIMADO	IMDT estimada	91	18,68%
O ROSAL	EP-3302	TABAGÓN - CG.4,2	0+000	1+100	1.100	REAL	-	906	2,21%
O ROSAL	EP-3302	CG.4,2 - O ROSAL	1+100	3+250	2.150	REAL	-	3.586	3,35%
O ROSAL	EP-3302	O ROSAL - PORTOCELO	3+250	10+453	7.203	ESTIMADO	EP3302(2)	355	3,10%
O ROSAL	EP-3303	TABAGÓN - GOIÁN	0+000	4+542	4.542	ESTIMADO	EP3302(0)	1.584	2,08%
PONTEAREAS	EP-4001	PONTEAREAS - GUILLADE	0+000	8+150	8.150	REAL	-	1.697	3,12%
PONTEAREAS	EP-4002	CELEIROS - OLIVEIRA	0+000	1+135	1.135	ESTIMADO	EP5106(0)	587	1,36%
PONTEAREAS	EP-4003	CONFURCO - COUSO	0+000	2+176	2.176	ESTIMADO	EP2403(1)	328	26,52%



CONCELLO	ESTRADA	TREITO	P.Q. DE INICIO	P.Q. DE FIN	LONX (m)	TIPO DE DATO	ESTACIÓN AFÍN	IMD ANUAL (veh/día)	PORCENTAXE DE VEH. PESADOS
PONTEAREAS	EP-4004	ACCESO IGREXA DE GULANS	0+000	0+483	483	ESTIMADO	EP2501(0)	845	4,02%
PONTEAREAS	EP-4005	AREAS - ALXÁN - CABREIRA	0+000	12+093	12.093	ESTIMADO	EP2501(0)	1.735	3,46%
PONTEAREAS	EP-4006	PONTEAREAS - A.52	0+000	4+964	4.964	REAL	-	2.639	3,15%
PONTEAREAS	EP-4006	A.52 - AS NEVES	4+964	12+681	7.717	REAL	-	2.805	2,25%
SALVATERRA DO MIÑO	EP-4101	MEDER - TABOEXA	0+000	2+168	2.168	ESTIMADO	EP2501(0)	504	11,31%
SALVATERRA DO MIÑO	EP-4102	LEIRADO - LIRA	0+000	1+877	1.877	ESTIMADO	EP5106(0)	804	7,46%
SALVATERRA DO MIÑO	EP-4103	ALXÁN - GRIXO	0+000	1+314	1.314	ESTIMADO	EP2501(0)	579	3,45%
SALVATERRA DO MIÑO	EP-4104	CALDELAS - PORTO	0+000	1+984	1.984	REAL	-	321	3,43%
AS NEVES	EP-4201	SETADOS - RIBARTEME - VIDE	0+000	10+325	10.325	REAL	-	755	3,31%
AS NEVES	EP-4202	TORTOREOS - RUBIOS - CARRASQUEIRA	0+000	6+880	6.880	ESTIMADO	EP4006(7)	702	1,14%
AS NEVES	EP-4203	TORTOREOS - ESTACIÓN	0+000	2+493	2.493	ESTIMADO	EP5201(3)	267	1,12%
AS NEVES	EP-4204	AS NEVES - ESTACIÓN	0+000	2+036	2.036	ESTIMADO	EP5201(3)	101	4,95%
MONDARIZ	EP-4301	RIOFRÍO - BORBÉN	0+000	9+457	9.457	REAL	-	642	2,34%
MONDARIZ	EP-4302	RIOFRÍO - VILAR	0+000	1+823	1.823	ESTIMADO	EP5106(0)	418	1,44%
MONDARIZ	EP-4303	MONDARIZ - MEIROL	0+000	5+862	5.862	ESTIMADO	EP4006(1)	291	2,75%
MONDARIZ	EP-4304	MEIROL - ENLACE AUTOVÍA	0+000	4+628	4.628	ESTIMADO	EP5106(0)	351	1,14%
MONDARIZ	EP-4305	LOUGARES - EP.4306	0+000	4+640	4.640	ESTIMADO	EP5106(0)	808	2,23%
MONDARIZ	EP-4305	EP.4306 - PIÑEIRO	4+640	8+789	4.149	ESTIMADO	EP5106(0)	83	2,41%
MONDARIZ	EP-4306	PONTE VAL - BARCIA DE MERA	0+000	9+552	9.552	ESTIMADO	EP4006(1)	662	4,53%
MONDARIZ BALNEARIO	EP-4401	MONDARIZ-BALNEARIO - FOZARA	0+000	4+389	4.389	ESTIMADO	EP4006(1)	674	2,23%



CONCELLO	ESTRADA	TREITO	P.Q. DE INICIO	P.Q. DE FIN	LONX (m)	TIPO DE DATO	ESTACIÓN AFÍN	IMD ANUAL (veh/día)	PORCENTAXE DE VEH. PESADOS
MONDARIZ BALNEARIO	EP-4402	MONDARIZ-BALNEARIO - VILASOBROSO	0+000	2+754	2.754	ESTIMADO	EP4006(1)	554	1,26%
A CAÑIZA	EP-5001	A FRANQUEIRA - CEBREIRO	0+000	2+711	2.711	ESTIMADO	EP5201(3)	131	9,16%
A CAÑIZA	EP-5002	A CAÑIZA - MOURENTAN	0+000	12+777	12.777	ESTIMADO	EP5005(0)	995	2,31%
A CAÑIZA	EP-5003	A CAÑIZA - ARBO	0+000	12+355	12.355	ESTIMADO	EP5005(0)	2.261	2,08%
A CAÑIZA	EP-5004	VALEIXE - VILAR	0+000	5+502	5.502	ESTIMADO	EP5301(0)	184	1,63%
A CAÑIZA	EP-5005	CAÑIZA - EP.5006	0+000	1+100	1.100	REAL	-	2.756	6,35%
A CAÑIZA	EP-5005	EP.5006 - POUSA (PO.400)	1+100	13+206	12.106	REAL	-	1.082	2,68%
A CAÑIZA	EP-5006	ENLACE A CAÑIZA-ARBO - A CAÑIZA-CRECENTE	0+000	1+268	1.268	ESTIMADO	EP0307(0)	947	6,44%
COVELO	EP-5101	COVELO - A LAMOSA	0+000	3+848	3.848	ESTIMADO	EP5106(0)	136	0,74%
COVELO	EP-5102	A LAMOSA - A FRANQUEIRA - AS ACHAS	0+000	16+173	16.173	ESTIMADO	EP5301(0)	599	0,50%
COVELO	EP-5103	PRADO - MONCELOS	0+000	4+051	4.051	ESTIMADO	EP5106(0)	332	4,52%
COVELO	EP-5104	MACEIRA - AVIÓN	0+000	10+650	10.650	ESTIMADO	EP5005(0)	362	2,49%
COVELO	EP-5105	MACEIRA - A GRAÑA	0+000	11+411	11.411	REAL	-	155	0,00%
COVELO	EP-5106	COVELO - BARCIA DE MERA	0+000	8+056	8.056	REAL	-	291	3,44%
COVELO	EP-5107	COVELO - PARAÑO	0+000	3+097	3.097	ESTIMADO	EP4006(7)	1.598	3,63%
ARBO	EP-5201	ARBO - CABEIRAS - BARCELAS	0+000	4+192	4.192	REAL	-	270	1,48%
ARBO	EP-5202	ARBO - EMBARCADOIRO	0+000	1+165	1.165	ESTIMADO	EP5201(3)	138	2,17%
ARBO	EP-5203	PO.400 - ESTACIÓN	0+000	1+529	1.529	ESTIMADO	EP5201(3)	121	4,96%
ARBO	EP-5204	HERMIDA - CEQUELIÑOS	0+000	3+444	3.444	ESTIMADO	EP5301(0)	117	7,69%
ARBO	EP-5205	A LOMBA - ALBEOS	0+000	3+993	3.993	ESTIMADO	EP5301(0)	169	3,55%
ARBO	EP-5206	ACCESO A LUNEDA	0+000	2+954	2.954	ESTIMADO	EP5301(0)	131	9,16%
CRECENTE	EP-5301	ACCESO Á ESTACIÓN DE POUSA	0+000	0+770	770	REAL	-	125	5,60%



CONCELLO	ESTRADA	TREITO	P.Q. DE INICIO	P.Q. DE FIN	LONX (m)	TIPO DE DATO	ESTACIÓN AFÍN	IMD ANUAL (veh/día)	PORCENTAXE DE VEH. PESADOS
CRECENTE	EP-5302	ACCESO Á PONTE DE FRIEIRA	0+000	0+964	964	ESTIMADO	EP5005(8)	1.508	3,85%
CRECENTE	EP-5303	PADROSOS - AMEIXEIRAS	0+000	2+582	2.582	REAL	-	28	0,00%
CRECENTE	EP-5304	VILAR - ALBEOS	0+000	3+006	3.006	ESTIMADO	EP5005(8)	521	1,15%
LALÍN	EP-6001	LALÍN - BOTOS - GRESANDE	0+000	6+738	6.738	ESTIMADO	EP6104(0)	739	3,25%
LALÍN	EP-6002	BOTOS - MOURISCADE - A XESTA E RAMAL	0+000	4+272	4.272	ESTIMADO	EP6104(0)	378	2,65%
LALÍN	EP-6003	SOUTOLONGO - DOADE	0+000	2+262	2.262	ESTIMADO	EP6512(0)	113	3,54%
LALÍN	EP-6004	PRADO - VILATUXE	0+000	9+620	9.620	ESTIMADO	EP6509(5)	538	1,86%
LALÍN	EP-6005	PRADO - BODAÑO	0+000	11+259	11.259	ESTIMADO	EP7013(1)	1.076	3,16%
LALÍN	EP-6006	BERMES - PALMOU	0+000	2+906	2.906	ESTIMADO	EP6512(0)	103	1,94%
LALÍN	EP-6007	GOLETA - CERCIO - ESTRADA RODO - BRÁNTEGA	0+000	3+940	3.940	REAL	-	566	9,54%
LALÍN	EP-6009	LALÍN - EP.6007	0+000	10+678	10.678	ESTIMADO	EP6106(0)	1.125	2,04%
LALÍN	EP-6009	EP.6007 - BRÁNTEGA	10+678	16+533	5.855	ESTIMADO	EP6007(3)	223	3,14%
LALÍN	EP-6010	AS LAMAS - MUIMENTA - VENTOSA	0+000	9+888	9.888	REAL	-	99	4,04%
DOZÓN	EP-6101	BIDUEIROS - AMEDO	0+000	9+388	9.388	REAL	-	99	20,20%
DOZÓN	EP-6102	CASTRO - DOZÓN - O IRIXO	0+000	3+129	3.129	ESTIMADO	EP6106(0)	212	2,36%
DOZÓN	EP-6103	SANTO DOMINGO - SANGUIÑEDO	0+000	5+611	5.611	ESTIMADO	EP6108(0)	93	2,15%
DOZÓN	EP-6104	CASTRO - DOZÓN - SAA - A ROCHA	0+000	8+476	8.476	REAL	-	377	13,53%
DOZÓN	EP-6105	DOZÓN - PIÑEIRO	0+000	1+038	1.038	ESTIMADO	EP6108(0)	111	2,70%
DOZÓN	EP-6106	AS MACEIRAS - ALVARELLOS	0+000	6+769	6.769	REAL	-	148	6,08%
DOZÓN	EP-6107	DIZ - BIDUEIROS - AMEDO	0+000	1+969	1.969	ESTIMADO	EP6108(0)	31	3,23%
DOZÓN	EP-6108	N.525 - REBOREDO - PARADA	0+000	2+906	2.906	REAL	-	93	3,23%
RODEIRO	EP-6201	RODEIRO - VILELA	0+000	7+080	7.080	ESTIMADO	EP6104(0)	784	5,74%



CONCELLO	ESTRADA	TREITO	P.Q. DE INICIO	P.Q. DE FIN	LONX (m)	TIPO DE DATO	ESTACIÓN AFÍN	IMD ANUAL (veh/día)	PORCENTAXE DE VEH. PESADOS
RODEIRO	EP-6202	RODEIRO - OSEIRA	0+000	11+767	11.767	ESTIMADO	EP6104(0)	798	8,27%
RODEIRO	EP-6203	NEGRELOS - PEDROSO	0+000	5+457	5.457	ESTIMADO	EP6104(0)	278	16,91%
RODEIRO	EP-6204	PORTELA - ANTAS DE ULLA	0+000	7+229	7.229	REAL	-	222	6,76%
RODEIRO	EP-6205	SAN SALVADOR - O SALTO	0+000	3+861	3.861	ESTIMADO	EP6204(1)	119	10,08%
RODEIRO	EP-6206	A PORTELA - PESCOZO	0+000	3+744	3.744	ESTIMADO	EP6204(1)	50	2,00%
AGOLADA	EP-6301	BORRAXEIRO - SAN MIGUEL (PROVINCIA DE LUGO)	0+000	4+499	4.499	ESTIMADO	EP6410(6)	358	10,61%
AGOLADA	EP-6302	BERREDO - BRÁNTEGA	0+000	6+979	6.979	ESTIMADO	EP6410(6)	363	15,70%
AGOLADA	EP-6303	BERREDO - A BAIÑA	0+000	2+078	2.078	ESTIMADO	EP6010(9)	135	22,22%
AGOLADA	EP-6304	ÓRREA - VAL - BROCOS	0+000	8+267	8.267	ESTIMADO	EP6007(3)	46	6,52%
AGOLADA	EP-6305	BERREDO - PONTE RAMIL	0+000	5+468	5.468	ESTIMADO	EP6010(9)	165	12,12%
AGOLADA	EP-6306	A GOLADA - EP.6302	0+000	8+154	8.154	ESTIMADO	EP6410(6)	333	9,61%
AGOLADA	EP-6306	EP.6302 - CRUCES	8+154	17+033	8.879	ESTIMADO	EP6410(6)	727	8,94%
VILA DE CRUCES	EP-6402	PORTODEMOUROS - PONTE DE SAN XUSTO	0+000	1+717	1.717	ESTIMADO	EP6406(1)	12	8,33%
VILA DE CRUCES	EP-6403	CRUCES - BROCOS	0+000	9+149	9.149	ESTIMADO	EP7013(1)	536	8,02%
VILA DE CRUCES	EP-6404	FERREIRÓS - OLLARES	0+000	5+246	5.246	ESTIMADO	EP6406(1)	198	3,03%
VILA DE CRUCES	EP-6405	LARAZO - DUXAME	0+000	5+245	5.245	REAL	-	99	0,00%
VILA DE CRUCES	EP-6406	CARBIA - SALGUEIROS	0+000	2+700	2.700	REAL	-	115	4,35%
VILA DE CRUCES	EP-6407	CASEDA - BRANDARIZ	0+000	3+977	3.977	ESTIMADO	EP6410(6)	491	2,24%
VILA DE CRUCES	EP-6408	MERZA - BASCUAS	0+000	5+532	5.532	ESTIMADO	EP7013(1)	267	11,24%
VILA DE CRUCES	EP-6409	PILOÑO - PENAGARFAS	0+000	3+671	3.671	ESTIMADO	EP6406(1)	154	3,25%
VILA DE CRUCES	EP-6410	BODAÑO - MERZA	0+000	6+876	6.876	REAL	-	715	2,24%
VILA DE CRUCES	EP-6411	ESTRADA ANTIGA DE OIRÓS	0+000	3+073	3.073	ESTIMADO	EP6406(1)	87	1,15%



CONCELLO	ESTRADA	TREITO	P.Q. DE INICIO	P.Q. DE FIN	LONX (m)	TIPO DE DATO	ESTACIÓN AFÍN	IMD ANUAL (veh/día)	PORCENTAXE DE VEH. PESADOS
SILLEDA	EP-6501	GRAVA - ESCUADRO	0+000	2+234	2.234	ESTIMADO	EP6509(5)	528	7,20%
SILLEDA	EP-6502	SILLEDA - CASTRO - MERZA	0+000	6+172	6.172	ESTIMADO	EP6410(6)	555	3,42%
SILLEDA	EP-6503	SILLEDA - SIADOR - REFOXOS	0+000	7+602	7.602	ESTIMADO	EP7013(1)	537	4,84%
SILLEDA	EP-6504	NEGREIROS - CARBOEIRO	0+000	5+643	5.643	ESTIMADO	EP6509(5)	615	1,79%
SILLEDA	EP-6505	ACCESO AO MOSTEIRO DE CARBOEIRO	0+000	1+214	1.214	ESTIMADO	EP6410(6)	9	0,00%
SILLEDA	EP-6506	BREIXA - MANDUAS	0+000	3+522	3.522	ESTIMADO	EP6410(6)	365	4,11%
SILLEDA	EP-6508	SOMOZA - ESCUADRO	0+000	2+288	2.288	ESTIMADO	EP7011(2)	167	12,57%
SILLEDA	EP-6509	ESCUADRO - SILLEDA	0+000	5+190	5.190	REAL	-	465	2,58%
SILLEDA	EP-6510	LAMELA - MOALDE - SENRA	0+000	5+740	5.740	ESTIMADO	EP7013(1)	200	16,00%
SILLEDA	EP-6511	BANDEIRA - PIÑEIRO	0+000	2+869	2.869	ESTIMADO	EP7013(1)	249	8,43%
SILLEDA	EP-6512	VILANOVA - OLEIROS (ESTRADA LARO)	0+000	1+132	1.132	REAL	-	58	1,72%
SILLEDA	EP-6513	PIÑEIRO - LAMELA	0+000	1+381	1.381	ESTIMADO	EP7013(1)	363	14,88%
SILLEDA	EP-6514	RELLAS - ESCUADRO	0+000	2+279	2.279	ESTIMADO	EP7011(2)	123	4,88%
SILLEDA	EP-6515	SENRA - ESCUADRO	0+000	2+001	2.001	ESTIMADO	EP7011(2)	115	4,35%
SILLEDA	EP-6516	LUGAR DE "FIESTRAS"	0+000	0+421	421	ESTIMADO	EP6512(0)	7	14,29%
SILLEDA	EP-6516	LUGAR DE "ARAGONZA"	0+421	0+973	552	ESTIMADO	IMDT estimada	18	5,56%
SILLEDA	EP-6517	RÚA DE SILLEDA	0+000	0+228	228	ESTIMADO	EP7013(1)	1.099	1,73%
SILLEDA	EP-6518	CENTRO URBANOS DE SILLEDA	0+000	0+833	833	ESTIMADO	EP7013(1)	1.152	4,08%
SILLEDA	EP-6518	LUGAR DE "TRASDOSISTO"	0+833	1+530	697	ESTIMADO	EP6512(0)	33	18,18%
A ESTRADA	EP-7001	A ESTRADA - EP.7025	0+000	6+003	6.003	ESTIMADO	EP7017(0)	2.867	3,31%
A ESTRADA	EP-7001	EP.7025 - FORCAREI	6+003	21+509	15.506	ESTIMADO	EP7203(0)	1.121	1,69%
A ESTRADA	EP-7002	BERRES - ANCORADOS	0+000	1+329	1.329	REAL	-	210	1,43%



CONCELLO	ESTRADA	TREITO	P.Q. DE INICIO	P.Q. DE FIN	LONX (m)	TIPO DE DATO	ESTACIÓN AFÍN	IMD ANUAL (veh/día)	PORCENTAXE DE VEH. PESADOS
A ESTRADA	EP-7003	ESTRADA-OUZANDE	0+000	2+693	2.693	ESTIMADO	EP7017(0)	824	1,70%
A ESTRADA	EP-7004	ALTO DA CRUZ - SANTELES	0+000	5+488	5.488	ESTIMADO	EP8401(5)	498	7,43%
A ESTRADA	EP-7005	AGUIÓNS - SANTELES - SANTA CRISTINA	0+000	10+569	10.569	ESTIMADO	EP7017(0)	252	11,51%
A ESTRADA	EP-7006	SOL - PARDEMARÍN	0+000	4+792	4.792	ESTIMADO	EP7017(0)	744	3,23%
A ESTRADA	EP-7007	COUSO - SAN MIGUEL DE BARCALA	0+000	8+071	8.071	ESTIMADO	EP8401(5)	290	1,03%
A ESTRADA	EP-7008	ACCESO Á PONTE NOVA (PROVINCIA DA CORUÑA)	0+000	0+877	877	ESTIMADO	EP8501(0)	259	1,93%
A ESTRADA	EP-7009	O SOL - ANCORADOS	0+000	2+230	2.230	ESTIMADO	EP7010(0)	233	5,58%
A ESTRADA	EP-7010	O FOXO - RÍOBÓ	0+000	4+302	4.302	REAL	-	345	2,61%
A ESTRADA	EP-7011	A PENA DO FOXO - OLIVES	0+000	4+460	4.460	REAL	-	172	5,23%
A ESTRADA	EP-7012	PENA - RIBELA	0+000	2+042	2.042	REAL	-	84	5,95%
A ESTRADA	EP-7013	OROSA - ORAZO (AP.53 - ORAZO - N.525)	0+000	2+447	2.447	REAL	-	309	4,53%
A ESTRADA	EP-7014	BERRES - RIBEIRA	0+000	2+483	2.483	ESTIMADO	EP7010(0)	250	4,40%
A ESTRADA	EP-7015	A PENA DO FOXO - AGAR	0+000	1+381	1.381	ESTIMADO	EP7010(0)	256	4,30%
A ESTRADA	EP-7016	A ESTRADA - VINSEIRO - AS CASETAS	0+000	17+153	17.153	REAL	-	1.063	1,98%
A ESTRADA	EP-7017	CALLOBRE - RÍO	0+000	16+500	16.500	REAL	-	2.352	2,93%
A ESTRADA	EP-7017	RÍO - PONTE LEDESMA	16+500	18+988	2.488	ESTIMADO	EP7013(1)	442	4,30%
A ESTRADA	EP-7019	SANTO ANDRÉ DE VEA - SAN XIAO DE VEA	0+000	3+123	3.123	ESTIMADO	EP8401(5)	323	6,19%
A ESTRADA	EP-7020	ACCESO Á PONTE DE SARANDÓN	0+000	0+506	506	REAL	-	1.073	2,05%
A ESTRADA	EP-7022	CODESEDA - SEVIL	0+000	9+568	9.568	ESTIMADO	EP7011(2)	104	23,08%
A ESTRADA	EP-7023	RIOBÓ - REMESAR	0+000	1+910	1.910	ESTIMADO	IMDT estimada	76	5,26%
A ESTRADA	EP-7024	OLIVES - SEQUEROS	0+000	2+052	2.052	ESTIMADO	EP7011(2)	118	3,39%
A ESTRADA	EP-7025	ARCA - NIGOI	0+000	6+277	6.277	ESTIMADO	EP7017(0)	238	4,20%



CONCELLO	ESTRADA	TREITO	P.Q. DE INICIO	P.Q. DE FIN	LONX (m)	TIPO DE DATO	ESTACIÓN AFÍN	IMD ANUAL (veh/día)	PORCENTAXE DE VEH. PESADOS
CERDEDO - COTOBADE	EP-7101	CERDEDO - A PORTELA	0+000	10+033	10.033	ESTIMADO	EP7203(0)	550	2,18%
CERDEDO - COTOBADE	EP-7102	SERRAPIO - A PORTELA	0+000	9+349	9.349	ESTIMADO	EP7103(0)	394	0,51%
CERDEDO - COTOBADE	EP-7103	CERDEDO - CASTRO - QUIREZA	0+000	7+061	7.061	REAL	-	186	1,61%
CERDEDO - COTOBADE	EP-7104	CERDEDO - SANTO DOMINGO	0+000	12+251	12.251	ESTIMADO	EP7203(0)	428	1,17%
CERDEDO - COTOBADE	EP-7105	RAMPA - VILAR	0+000	1+060	1.060	ESTIMADO	IMDT estimada	98	2,04%
CERDEDO - COTOBADE	EP-7106	FOLGOSO - FORCAREI	0+000	7+620	7.620	ESTIMADO	EP7103(0)	68	1,47%
FORCAREI	EP-7201	CACHAFEIRO - EP.6501	0+000	15+763	15.763	ESTIMADO	EP7203(0)	1.053	4,84%
FORCAREI	EP-7201	EP.6501 - SILLEDA	15+763	22+444	6.681	ESTIMADO	EP7203(0)	2.014	10,18%
FORCAREI	EP-7202	PEREIRA - ACIBEIRO - RAMAL DO CONVENTO	0+000	4+327	4.327	ESTIMADO	EP7011(2)	124	2,42%
FORCAREI	EP-7203	SOUTELO - COVAS	0+000	9+762	9.762	REAL	-	330	2,42%
FORCAREI	EP-7204	SOUTELO - RATEL	0+000	9+429	9.429	ESTIMADO	EP7203(0)	132	3,03%
FORCAREI	EP-7206	VILAPOUCA - SAN MIGUEL	0+000	4+418	4.418	ESTIMADO	EP7203(0)	313	1,28%
CALDAS DE REIS	EP-8001	CALDAS - PO.548	0+000	8+294	8.294	REAL	-	3.839	4,71%
CALDAS DE REIS	EP-8001	PO.548 - CATOIRA	8+294	9+880	1.586	REAL	-	9.487	4,95%
CALDAS DE REIS	EP-8002	CALDAS - SAN CLEMENTE	0+000	6+005	6.005	REAL	-	836	1,08%
CALDAS DE REIS	EP-8003	N.550 - PARADELA DE BEMIL	0+000	3+368	3.368	ESTIMADO	EP8501(0)	123	2,44%
CALDAS DE REIS	EP-8004	CALDAS - AP.9	0+000	3+987	3.987	ESTIMADO	EP0503(0)	3.587	1,31%
CALDAS DE REIS	EP-8004	AP.9 - VILANOVIÑA	3+987	8+213	4.226	ESTIMADO	EP9508(1)	1.568	6,06%
CALDAS DE REIS	EP-8005	RÚA DO PARQUE	0+000	0+155	155	ESTIMADO	EP0503(0)	554	1,08%
PORTAS	EP-8101	PORTAS - ROMAI	0+000	4+082	4.082	ESTIMADO	EP0503(0)	956	0,42%



CONCELLO	ESTRADA	TREITO	P.Q. DE INICIO	P.Q. DE FIN	LONX (m)	TIPO DE DATO	ESTACIÓN AFÍN	IMD ANUAL (veh/día)	PORCENTAXE DE VEH. PESADOS
PORTAS	EP-8102	BRIALLOS - PORTA DO CONDE	0+000	0+955	955	ESTIMADO	EP0503(0)	155	2,58%
MORAÑA	EP-8201	MORAÑA - SANTA XUSTA - COUSO	0+000	5+047	5.047	ESTIMADO	EP8202(1)	471	1,49%
MORAÑA	EP-8202	MORAÑA - SOUTO - CEQUERIL	0+000	5+845	5.845	REAL	-	519	3,08%
MORAÑA	EP-8203	SOUTO - IGREXA DE LAMAS	0+000	0+819	819	ESTIMADO	EP8202(1)	141	2,13%
CAMPO LAMEIRO	EP-8301	COUSO - ARMONDA	0+000	2+839	2.839	REAL	-	133	0,00%
CAMPO LAMEIRO	EP-8302	COUSO - AGUEIROS	0+000	3+708	3.708	ESTIMADO	EP8202(1)	102	4,90%
CAMPO LAMEIRO	EP-8303	IGREXA DE FRAGAS	0+000	2+637	2.637	ESTIMADO	EP0412(0)	354	8,47%
CAMPO LAMEIRO	EP-8304	MUIMENTA - ARMONDA	0+000	1+282	1.282	ESTIMADO	EP0503(0)	96	4,17%
CAMPO LAMEIRO	EP-8305	CHACENTE - MORILLAS - SAN ISIDRO	0+000	9+994	9.994	REAL	-	256	10,94%
CUNTIS	EP-8401	PORTELA - O SOUTO DE VEA	0+000	6+778	6.778	REAL	-	3.198	10,10%
CUNTIS	EP-8402	CUNTIS - CEQUERIL	0+000	8+100	8.100	ESTIMADO	EP8202(1)	576	3,30%
CUNTIS	EP-8403	CUNTIS - ALTO DA CRUZ	0+000	4+631	4.631	ESTIMADO	EP8501(0)	217	3,23%
CUNTIS	EP-8404	PIÑEIRO - ARCOS	0+000	3+416	3.416	ESTIMADO	EP8002(0)	593	1,18%
CUNTIS	EP-8405	PORTELA - COUSELO	0+000	1+259	1.259	ESTIMADO	EP8401(5)	72	1,39%
VALGA	EP-8501	VALGA - MARTORES	0+000	6+160	6.160	REAL	-	160	2,50%
VALGA	EP-8502	VALGA - BAÑO	0+000	0+911	911	ESTIMADO	EP8602(0)	403	1,74%
VALGA	EP-8503	CORDEIRO - SENÍN	0+000	2+847	2.847	ESTIMADO	EP8602(0)	566	3,00%
VALGA	EP-8504	O FORNO - AS CERNADAS	0+000	6+449	6.449	ESTIMADO	EP8501(0)	275	1,45%
VALGA	EP-8505	FERREIRÓS - VILAR	0+000	5+221	5.221	REAL	-	834	1,68%
VALGA	EP-8506	BAÑO - PO.548	0+000	0+768	768	ESTIMADO	EP8602(0)	373	1,88%
PONTECESURES	EP-8602	PORTO - VALEIROS	0+000	0+596	596	REAL	-	677	0,89%
CATOIRA	EP-8701	CATOIRA - SAN SALVADOR	0+000	2+205	2.205	ESTIMADO	EP8001(8)	743	0,40%



CONCELLO	ESTRADA	TREITO	P.Q. DE INICIO	P.Q. DE FIN	LONX (m)	TIPO DE DATO	ESTACIÓN AFÍN	IMD ANUAL (veh/día)	PORCENTAXE DE VEH. PESADOS
CATOIRA	EP-8702	CATOIRA - TORRES DE OESTE	0+000	2+468	2.468	ESTIMADO	EP8602(0)	490	6,53%
CATOIRA	EP-8703	DIMO - COAXE	0+000	3+326	3.326	ESTIMADO	EP8501(0)	799	3,75%
CAMBADOS	EP-9001	CASTRELO - COUTO DE ABAIXO	0+000	1+676	1.676	ESTIMADO	EP9006(1)	892	3,14%
CAMBADOS	EP-9002	FEFIÑÁNS - OUBIÑA	0+000	4+711	4.711	REAL	-	1.470	1,22%
CAMBADOS	EP-9003	VARIANTE DE CAMBADOS	0+000	0+793	793	REAL	-	3.651	2,49%
CAMBADOS	EP-9004	CORBILLÓN - TRAGOVE	0+000	1+340	1.340	ESTIMADO	EP9703(4)	2.062	1,36%
CAMBADOS	EP-9005	CORBILLÓN - TREMOEDO	0+000	3+190	3.190	ESTIMADO	EP9703(4)	798	8,40%
CAMBADOS	EP-9006	A BOUZA - O FACHO (CASTRELO)	0+000	2+484	2.484	REAL	-	803	1,99%
O GROVE	EP-9101	O GROVE - EP.9103	0+000	0+806	806	ESTIMADO	EP9006(1)	2.045	2,79%
O GROVE	EP-9101	EP.9103 - IGREXA DE SAN VICENTE	0+806	7+459	6.653	REAL	-	2.386	2,01%
O GROVE	EP-9102	ACCESO AO MIRADOR DO SIRADELLA	0+000	1+911	1.911	ESTIMADO	EP9103(0)	453	1,99%
O GROVE	EP-9103	RAMPA DE MELOXO	0+000	0+901	901	REAL	-	1.052	3,90%
O GROVE	EP-9105	TRAVESÍA DE BALEA	0+000	0+340	340	ESTIMADO	EP9103(0)	681	2,06%
O GROVE	EP-9106	PRAIA CARREIRO	0+877	1+622	745	ESTIMADO	EP9103(0)	434	1,61%
O GROVE	EP-9107	CAMIÑO DA VIRXEN DAS MAREAS	0+000	1+355	1.355	ESTIMADO	EP9002(0)	1.538	1,76%
SANXENXO	EP-9201	SANXENXO - BORDÓNS - E.SAMIEIRA	0+000	5+720	5.720	ESTIMADO	EP9203(0)	647	1,70%
SANXENXO	EP-9202	NANÍN - IGREXA DE BORDÓNS	0+000	1+106	1.106	ESTIMADO	EP9203(0)	251	1,59%
SANXENXO	EP-9203	PADRIÑAN - A LAXE	0+000	2+254	2.254	REAL	-	1.497	1,87%
SANXENXO	EP-9205	SANXENXO - MEAÑO	0+000	6+799	6.799	REAL	-	1.318	1,75%
SANXENXO	EP-9206	PORTONOVO - VICHONA	0+000	3+419	3.419	REAL	-	4.196	1,88%
SANXENXO	EP-9207	VICHONA - DENA	0+000	2+704	2.704	REAL	-	1.431	1,75%
SANXENXO	EP-9208	NOALLA - AIOS	0+000	4+908	4.908	ESTIMADO	EP9006(1)	623	0,96%



CONCELLO	ESTRADA	TREITO	P.Q. DE INICIO	P.Q. DE FIN	LONX (m)	TIPO DE DATO	ESTACIÓN AFÍN	IMD ANUAL (veh/día)	PORCENTAXE DE VEH. PESADOS
SANXENXO	EP-9209	PO.550 - IGREXA DE VILALONGA	0+000	0+834	834	REAL	-	519	5,39%
SANXENXO	EP-9210	ACCESO A ROUXIQUE	0+000	0+897	897	ESTIMADO	EP9006(1)	736	4,21%
SANXENXO	EP-9211	VILALONGA - A FIANTEIRA	0+000	1+618	1.618	ESTIMADO	EP9203(0)	1.985	2,02%
SANXENXO	EP-9212	NOALLA - PRAIA DA LANZADA	0+000	1+649	1.649	ESTIMADO	EP9207(0)	1.333	0,23%
SANXENXO	EP-9213	A GRANXA - DORRÓN	0+000	1+835	1.835	ESTIMADO	EP9203(0)	801	2,25%
MEAÑO	EP-9301	DENA - COUTO DE ABAIXO	0+000	1+917	1.917	ESTIMADO	EP9302(3)	261	12,26%
MEAÑO	EP-9302	XIL - COBAS - BARRANTES	0+000	5+757	5.757	REAL	-	348	2,01%
MEAÑO	EP-9303	MEAÑO - DENA	0+000	3+031	3.031	ESTIMADO	EP9006(1)	2.199	5,00%
MEAÑO	EP-9304	COUTO - EMBARCADOIRO	0+000	0+219	219	ESTIMADO	EP9006(1)	18	22,22%
MEAÑO	EP-9305	COIRÓN - RIBADUMIA - VG.4,2	0+000	4+372	4.372	REAL	-	5.177	4,46%
MEAÑO	EP-9305	VG.4,2 - BARRANTES	4+372	5+418	1.046	REAL	-	4.928	2,72%
MEAÑO	EP-9305	BARRANTES - LEIRO	5+418	9+390	3.972	REAL	-	2.945	3,23%
MEAÑO	EP-9306	COBAS - PADRENDA	0+000	0+799	799	ESTIMADO	EP9209(0)	556	12,77%
MEIS	EP-9401	TRAVESÍA DE MEIS - SAN SALVADOR - ENLACE COA AUTOVÍA (AG-41)	0+000	0+310	310	ESTIMADO	EP0017(1)	379	4,49%
MEIS	EP-9402	MOSTEIRO - EP.9403	0+000	3+974	3.974	ESTIMADO	EP9506(0)	726	1,10%
MEIS	EP-9402	EP.9403 - BARRANTES	3+974	7+529	3.555	REAL	-	3.000	3,37%
MEIS	EP-9403	SANTO TOMÉ - SAN SALVADOR	0+000	4+625	4.625	ESTIMADO	EP9508(1)	301	1,99%
MEIS	EP-9404	IGREXA DE PARADELA	0+000	0+605	605	ESTIMADO	EP9508(1)	308	5,84%
MEIS	EP-9405	SAN MARTIÑO - A ARMENTEIRA - O BUSTO	0+000	6+767	6.767	REAL	-	1.535	2,21%
MEIS	EP-9406	GALLES - A ARMENTEIRA	0+000	5+584	5.584	ESTIMADO	EP9507(0)	78	3,85%
MEIS	EP-9407	A GOULLA - PORRÁNS	0+000	6+591	6.591	ESTIMADO	EP0503(0)	1.223	1,55%
RIBADUMIA	EP-9501	RIBADUMIA - GRENLA	0+000	2+007	2.007	ESTIMADO	EP9703(4)	1.674	4,90%



CONCELLO	ESTRADA	TREITO	P.Q. DE INICIO	P.Q. DE FIN	LONX (m)	TIPO DE DATO	ESTACIÓN AFÍN	IMD ANUAL (veh/día)	PORCENTAXE DE VEH. PESADOS
RIBADUMIA	EP-9502	SISÁN - PONTE DE ESTACAS	0+000	2+594	2.594	ESTIMADO	EP9006(1)	367	3,27%
RIBADUMIA	EP-9503	SISÁN - PADRENDA	0+000	1+156	1.156	ESTIMADO	EP9209(0)	556	10,25%
RIBADUMIA	EP-9504	LEIRO - BESOMAÑO - RIBADUMIA	0+000	2+870	2.870	ESTIMADO	EP9508(1)	328	4,57%
RIBADUMIA	EP-9505	RAMAL DA IGREXA DE BARRANTES	0+000	0+876	876	ESTIMADO	EP9209(0)	455	3,08%
RIBADUMIA	EP-9506	BARRANTES - VILARIÑO	0+115	2+849	2.734	REAL	-	2.002	1,55%
RIBADUMIA	EP-9507	EP.9305 - EP.9504 (ESTRADA DO XERIATRICO)	0+000	0+610	610	REAL	-	256	2,73%
RIBADUMIA	EP-9508	LOIS - A GOULLA	0+000	3+402	3.402	REAL	-	1.499	6,60%
RIBADUMIA	EP-9509	OS MUÍÑOS NOVOS - TABUEIROS	0+000	2+111	2.111	ESTIMADO	EP9506(0)	1.809	2,76%
RIBADUMIA	EP-9511	CABANELAS - PONTEARNELAS	0+000	2+957	2.957	ESTIMADO	EP9703(4)	963	1,35%
VILAGARCÍA DE AROUSA	EP-9601	VILAGARCÍA - CEA - CASTROGUNDÍN	0+000	1+613	1.613	ESTIMADO	EP9508(1)	600	1,50%
VILANOVA DE AROUSA	EP-9701	BAIÓN - ANDRÁS	0+000	9+230	9.230	ESTIMADO	EP9703(4)	530	4,72%
VILANOVA DE AROUSA	EP-9702	AS SINAS - VILANOVA	0+000	3+446	3.446	ESTIMADO	EP9703(4)	1.769	3,50%
VILANOVA DE AROUSA	EP-9703	VILANOVA - EP.9005	0+000	2+975	2.975	ESTIMADO	EP9002(0)	1.734	5,65%
VILANOVA DE AROUSA	EP-9703	EP.9005 - PONTEARNELAS	2+975	5+498	2.523	REAL	-	2.170	1,89%
VILANOVA DE AROUSA	EP-9704	IGREXA DE CALEIRO	0+000	0+386	386	ESTIMADO	EP9703(4)	2.165	5,45%
ILLA DE AROUSA	EP-9801	PONTE - A LAXES	0+000	1+254	1.254	ESTIMADO	EP9703(4)	3.663	4,31%
ILLA DE AROUSA	EP-9802	ESTRADA DAS ACEÑAS	0+000	1+393	1.393	ESTIMADO	EP9103(0)	758	5,54%
ILLA DE AROUSA	EP-9803	EMBARCADOIRO - CENTRO	0+000	1+167	1.167	ESTIMADO	EP9703(4)	3.188	6,87%



FICHAS DE AFOROS

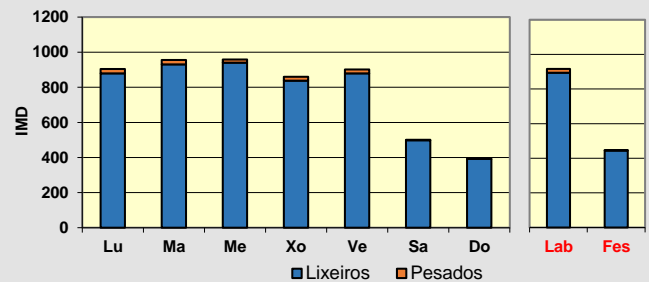


CAMPAÑA DE AFOROS 2021 DA REDE VIARIA DA DEPUTACIÓN DE PONTEVEDRA

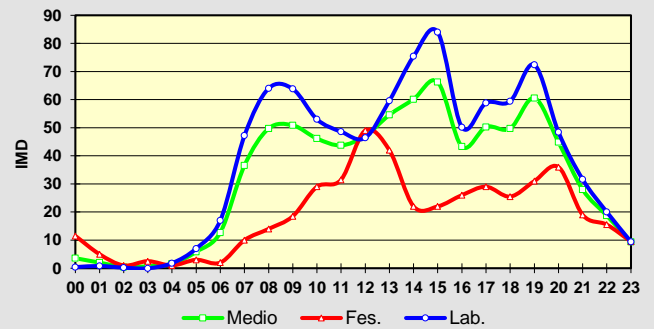
Estación:	EP0004	Aforo:	1/1	Tipo:	NEUMÁTICA
Estrada:	EP0004	Concello:	PONTEVEDRA	Grupo:	2
Nome:	MARCÓN - PINTOS - A REIGOSA	Día inicial:	15/06/2021	Coord. UTM X:	531830,00
Treito:	MARCÓN - PINTOS - A REIGOSA	Día final:	21/06/2021	Coord. UTM Y:	4695289,00
Intervalo:	0+000 a 4+205	P. q. aforo:	0+480	Datum:	WGS84 29N
Límite velocidade vía (km/h):	30 - 30	Velocidade media rexistrada (km/h)	41,9 - 46,6		
IMD:	735	% pesados:	2,07%	Distribución:	47 % - 53 %


Aforo semanal

	Lixeiros	Pesados	% Pes.	Velocidade
Lu	880	24	2,7 %	45
Ma	930	25	2,6 %	45
Me	941	18	1,9 %	45
Xo	838	22	2,6 %	44
Ve	880	22	2,4 %	43
Sa	498	3	0,6 %	43
Do	391	2	0,5 %	45
Lab	894	22	2,4 %	44
Fes	445	3	0,6 %	44


Día medio

	Lab.	Fes.	Medio	Velocidade
00	0	12	4	46
01	1	5	2	51
02	0	1	0	47
03	0	3	1	34
04	2	1	2	45
05	7	3	6	48
06	17	2	13	48
07	47	10	37	44
08	64	14	50	45
09	64	19	51	42
10	53	29	46	42
11	49	32	44	43
12	46	49	47	45
13	60	42	55	46
14	75	22	60	46
15	84	22	66	46
16	50	26	43	45
17	59	29	50	44
18	59	26	50	44
19	72	31	61	44
20	48	36	45	43
21	32	19	28	43
22	20	16	19	44
23	9	10	9	45
TOTAL	919	456	787	
MEDIA HORARIA	38	19	33	45


Observacións:

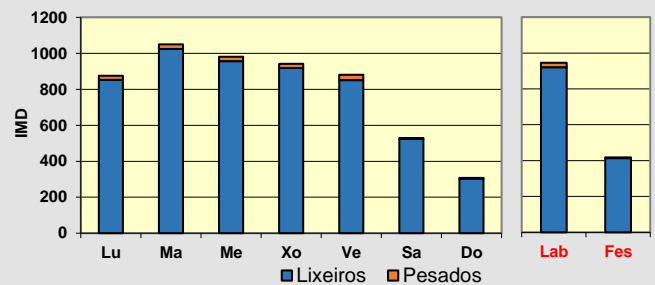
O valor de imd do encabezado obtívose a partir de simulacións feitas cos resultados do aforo empregando como referencia estacións de aforo permanente de estradas doutras titularidades.

CAMPAÑA DE AFOROS 2021 DA REDE VIARIA DA DEPUTACIÓN DE PONTEVEDRA

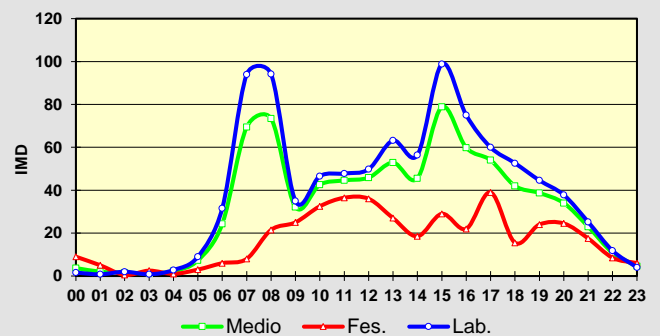
Estación:	EP0017	Aforo:	1/1	Tipo:	NEUMÁTICA
Estrada:	EP0017	Concello:	PONTEVEDRA	Grupo:	2
Nome:	O VAO - CAMPAÑO	Día inicial:	15/06/2021	Coord. UTM X:	527643,00
Treito:	O VAO - CAMPAÑO	Día final:	21/06/2021	Coord. UTM Y:	4700502,00
Intervalo:	0+000 a 3+962	P. q. aforo:	1+960	Datum:	WGS84 29N
Límite velocidade vía (km/h):	60 - 60	Velocidade media rexistrada (km/h)	62,5 - 57,3		
IMD:	694	% pesados:	2,40%	Distribución:	43 % - 57 %


Aforo semanal

	Lixeiros	Pesados	% Pes.	Velocidade
Lu	853	22	2,5 %	60
Ma	1.024	26	2,5 %	60
Me	957	24	2,4 %	60
Xo	919	22	2,3 %	59
Ve	851	30	3,4 %	59
Sa	524	5	0,9 %	61
Do	304	3	1,0 %	58
Lab	921	25	2,6 %	59
Fes	414	4	1,0 %	60


Día medio

	Lab.	Fes.	Medio	Velocidade
00	2	9	4	62
01	1	5	2	61
02	2	1	2	59
03	1	3	1	59
04	3	1	2	60
05	9	3	7	61
06	32	6	24	59
07	94	8	69	57
08	94	22	73	59
09	35	25	32	58
10	47	33	43	58
11	48	37	45	59
12	50	36	46	61
13	63	27	53	63
14	56	19	46	60
15	99	29	79	59
16	75	22	60	60
17	60	39	54	59
18	53	16	42	59
19	45	24	39	61
20	38	25	34	61
21	25	18	23	63
22	12	9	11	60
23	4	6	5	62
TOTAL	945	418	795	
MEDIA HORARIA	39	17	33	60


Observacións:

O valor de imd do encabezado obtívose a partir de simulacións feitas cos resultados do aforo empregando como referencia estacións de aforo permanente de estradas doutras titularidades.

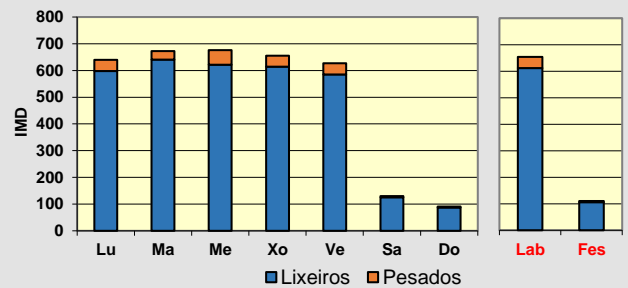
CAMPAÑA DE AFOROS 2021 DA REDE VIARIA DA DEPUTACIÓN DE PONTEVEDRA

Estación:	EP0102	Aforo:	1/1	Tipo:	NEUMÁTICA
Estrada:	EP0102	Concello:	VILABOA	Grupo:	2
Nome:	ACUÑA - PEDRA DAS NAVALLAS	Día inicial:	15/06/2021	Coord. UTM X:	529590,00
Treito:	ACUÑA - PEDRA DAS NAVALLAS	Día final:	21/06/2021	Coord. UTM Y:	4688300,00
Intervalo:	0+000 a 0+790	P. q. aforo:	0+285	Datum:	WGS84 29N
Límite velocidade vía (km/h):	50 - 50	Velocidade media rexistrada (km/h)	63,6 - 70,4		
IMD:	450	% pesados:	6,39%	Distribución: 49 % - 51 %	



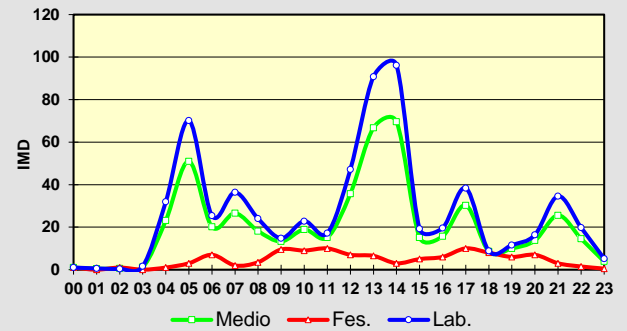
Aforo semanal

	Lixeiros	Pesados	% Pes.	Velocidade
Lu	598	42	6,6 %	70
Ma	641	32	4,8 %	60
Me	622	54	8,0 %	70
Xo	614	41	6,3 %	72
Ve	585	42	6,7 %	67
Sa	125	5	3,8 %	57
Do	87	4	4,4 %	59
Lab	612	42	6,5 %	68
Fes	106	5	4,1 %	58



Día medio

	Lab.	Fes.	Medio	Velocidade
00	1	1	1	56
01	1	0	0	33
02	0	1	1	53
03	2	0	1	55
04	32	1	23	67
05	70	3	51	68
06	25	7	20	64
07	36	2	27	65
08	24	4	18	61
09	15	10	13	64
10	23	9	19	56
11	17	10	15	60
12	47	7	36	68
13	91	7	67	67
14	96	3	70	73
15	19	5	15	62
16	20	6	16	62
17	38	10	30	69
18	9	8	9	66
19	12	6	10	65
20	16	7	14	65
21	35	3	26	71
22	20	2	15	77
23	5	1	4	73
TOTAL	654	111	499	
MEDIA HORARIA	27	5	21	63



Observacións:

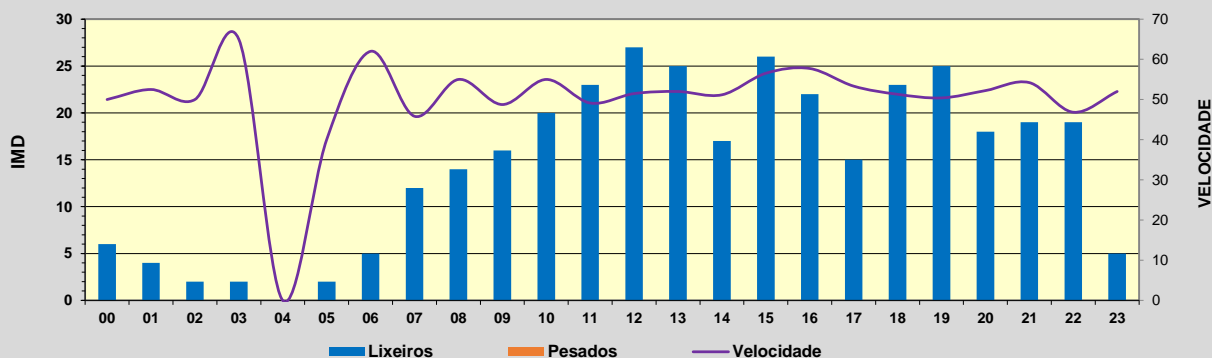
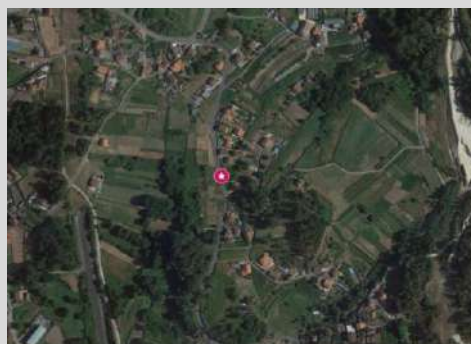
O valor de imd do encabezado obtívose a partir de simulacións feitas cos resultados do aforo empregando como referencia estacións de aforo permanente de estradas doutras titularidades.

CAMPAÑA DE AFOROS 2021 DA REDE VIARIA DA DEPUTACIÓN DE PONTEVEDRA

Estación:	EP0104	Aforo:	1/1	Tipo:	NEUMÁTICA
Estrada:	EP0104	Concello:	VILABOA	Grupo:	3
Nome:	RAMAL DA IGREXA DE FIGUEIRIDO	Día inicial:	26/07/2021	Coord. UTM X:	530492,00
Treito:	RAMAL DA IGREXA DE FIGUEIRIDO	Día final:	26/07/2021	Coord. UTM Y:	4691259,00
Intervalo:	0+000 a 0+636	P. q. aforo:	0+300	Datum:	WGS84 29N
Límite velocidade vía (km/h):	60 - 60	Velocidade media rexistrada (km/h)	52,5 - 46,8		
IMD:	322	% pesados:	0,00%	Distribución:	52 % - 48 %

Aforo diario

Hora	Lixeiros	Pesados	% Pesados	Velocidade
00	6	0	0,0 %	50
01	4	0	0,0 %	53
02	2	0	0,0 %	50
03	2	0	0,0 %	65
04	0	0	0,0 %	0
05	2	0	0,0 %	40
06	5	0	0,0 %	62
07	12	0	0,0 %	46
08	14	0	0,0 %	55
09	16	0	0,0 %	49
10	20	0	0,0 %	55
11	23	0	0,0 %	49
12	27	0	0,0 %	51
13	25	0	0,0 %	52
14	17	0	0,0 %	51
15	26	0	0,0 %	57
16	22	0	0,0 %	58
17	15	0	0,0 %	53
18	23	0	0,0 %	51
19	25	0	0,0 %	50
20	18	0	0,0 %	52
21	19	0	0,0 %	54
22	19	0	0,0 %	47
23	5	0	0,0 %	52
TOTAL	347	0		
MEDIA HORARIA	14	0	0,00 %	52



Intensidade diaria puntual:	347
% pesados puntual:	0,00%

Observacións:

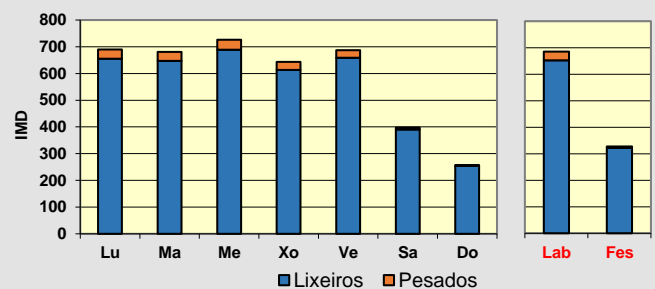
O valor de imd do encabezado obtívose a partir de simulacións feitas cos resultados do aforo empregando como referencia estacións de aforo permanente de estradas doutras titularidades.

CAMPAÑA DE AFOROS 2021 DA REDE VIARIA DA DEPUTACIÓN DE PONTEVEDRA

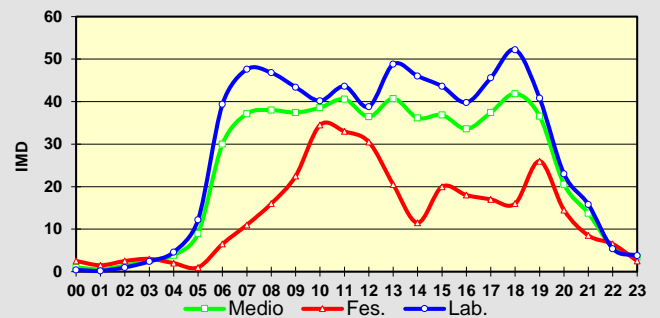
Estación:	EP0105	Aforo:	1/1	Tipo:	NEUMÁTICA
Estrada:	EP0105	Concello:	VILABOA	Grupo:	2
Nome:	BÉRTOLA - A RAMALLEIRA - N550	Día inicial:	15/06/2021	Coord. UTM X:	530465,00
Treito:	BÉRTOLA - A RAMALLEIRA - N550	Día final:	21/06/2021	Coord. UTM Y:	4692671,00
Intervalo:	0+000 a 1+217	P. q. aforo:	0+500	Datum:	WGS84 29N
Límite velocidade vía (km/h):	40 - 40	Velocidade media rexistrada (km/h)	56,4 - 56,7		
IMD:	525	% pesados:	4,41%	Distribución:	54 % - 46 %


Aforo semanal

	Lixeiros	Pesados	% Pes.	Velocidade
Lu	655	35	5,1 %	54
Ma	647	34	5,0 %	58
Me	689	37	5,1 %	57
Xo	613	30	4,7 %	56
Ve	659	28	4,1 %	56
Sa	390	8	2,0 %	57
Do	254	3	1,2 %	58
Lab	653	33	4,8 %	56
Fes	322	6	1,7 %	57


Día medio

	Lab.	Fes.	Medio	Velocidade
00	0	3	1	60
01	0	2	1	65
02	1	3	1	67
03	2	3	3	67
04	5	2	4	71
05	12	1	9	58
06	39	7	30	58
07	48	11	37	56
08	47	16	38	55
09	43	23	37	54
10	40	35	39	53
11	44	33	41	55
12	39	31	36	55
13	49	21	41	60
14	46	12	36	58
15	44	20	37	57
16	40	18	34	55
17	46	17	37	56
18	52	16	42	57
19	41	26	37	57
20	23	15	21	56
21	16	9	14	59
22	5	7	6	62
23	4	3	3	63
TOTAL	685	328	583	
MEDIA HORARIA	29	14	24	59


Observacións:

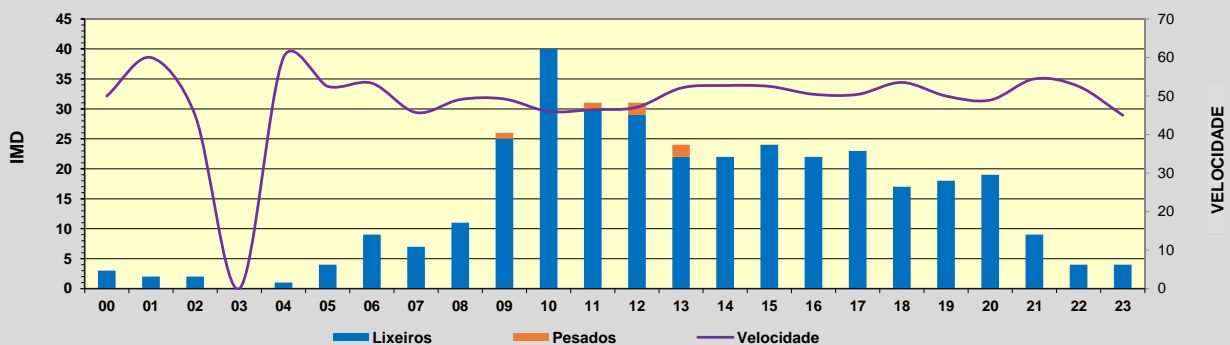
O valor de imd do encabezado obtívose a partir de simulacións feitas cos resultados do aforo empregando como referencia estacións de aforo permanente de estradas doutras titularidades.

CAMPAÑA DE AFOROS 2021 DA REDE VIARIA DA DEPUTACIÓN DE PONTEVEDRA

Estación:	EP0203	Aforo:	1/1	Tipo:	NEUMÁTICA
Estrada:	EP0203	Concello:	PONTECALDELAS	Grupo:	3
Nome:	CARITEL - ANCEU	Día inicial:	23/07/2021	Coord. UTM X:	543781,00
Treito:	CARITEL - ANCEU	Día final:	23/07/2021	Coord. UTM Y:	4691540,00
Intervalo:	0+000 a 3+550	P. q. aforo:	0+650	Datum:	WGS84 29N
Límite velocidade vía (km/h):	60 - 60	Velocidade media rexistrada (km/h)	49,3 - 57		
IMD:	307	% pesados:	1,97%	Distribución:	51 % - 49 %

Aforo diario

Hora	Lixeiros	Pesados	% Pesados	Velocidade
00	3	0	0,0 %	50
01	2	0	0,0 %	60
02	2	0	0,0 %	45
03	0	0	0,0 %	0
04	1	0	0,0 %	60
05	4	0	0,0 %	53
06	9	0	0,0 %	53
07	7	0	0,0 %	46
08	11	0	0,0 %	49
09	25	1	3,8 %	49
10	40	0	0,0 %	46
11	30	1	3,2 %	46
12	29	2	6,5 %	47
13	22	2	8,3 %	52
14	22	0	0,0 %	53
15	24	0	0,0 %	53
16	22	0	0,0 %	50
17	23	0	0,0 %	50
18	17	0	0,0 %	54
19	18	0	0,0 %	50
20	19	0	0,0 %	49
21	9	0	0,0 %	54
22	4	0	0,0 %	53
23	4	0	0,0 %	45
TOTAL	347	6		
MEDIA HORARIA	14	0	1,70 %	51



Intensidade diaria puntual:	353
% pesados puntual:	1,70%

Observacións:

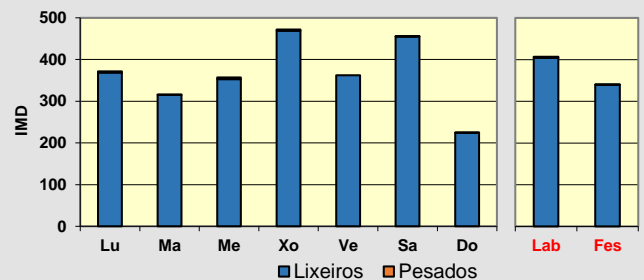
O valor de imd do encabezado obtívose a partir de simulacións feitas cos resultados do aforo empregando como referencia estacións de aforo permanente de estradas doutras titularidades.

CAMPAÑA DE AFOROS 2021 DA REDE VIARIA DA DEPUTACIÓN DE PONTEVEDRA

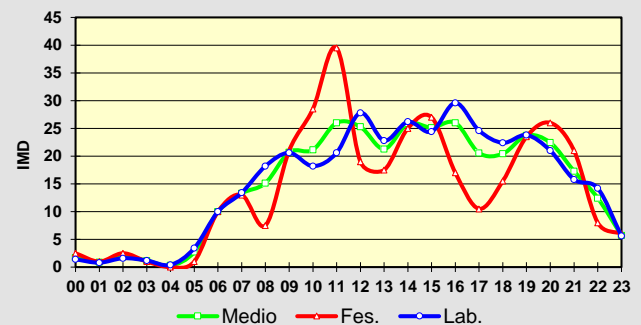
Estación:	EP0204	Aforo:	1/1	Tipo:	NEUMÁTICA
Estrada:	EP0204	Concello:	PONTECALDELAS	Grupo:	2
Nome:	PO255 - MIRON	Día inicial:	15/06/2021	Coord. UTM X:	537451,00
Treito:	PO255 - MIRON	Día final:	21/06/2021	Coord. UTM Y:	4696349,00
Intervalo:	0+000 a 1+676	P. q. aforo:	1+390	Datum:	WGS84 29N
Límite velocidade vía (km/h):	60 - 60	Velocidade media rexistrada (km/h)	69,6 - 56,6		
IMD:	337	% pesados:	0,53%	Distribución:	61 % - 39 %


Aforo semanal

	Lixeiros	Pesados	% Pes.	Velocidade
Lu	368	3	0,8 %	57
Ma	315	1	0,3 %	59
Me	353	4	1,1 %	57
Xo	469	3	0,6 %	57
Ve	362	0	0,0 %	58
Sa	455	1	0,2 %	97
Do	224	1	0,4 %	54
Lab	404	2	0,6 %	58
Fes	340	1	0,3 %	83


Día medio

	Lab.	Fes.	Medio	Velocidade
00	1	3	2	56
01	1	1	1	57
02	2	3	2	62
03	1	1	1	60
04	0	0	0	60
05	3	1	3	58
06	10	10	10	61
07	13	13	13	55
08	18	8	15	60
09	21	21	21	70
10	18	29	21	73
11	21	40	26	74
12	28	19	25	58
13	23	18	21	60
14	26	25	26	66
15	24	27	25	75
16	30	17	26	63
17	25	11	21	57
18	22	16	20	63
19	24	24	24	67
20	21	26	22	68
21	16	21	17	57
22	14	8	12	55
23	6	6	6	59
TOTAL	368	344	361	
MEDIA HORARIA	15	14	15	62


Observacións:

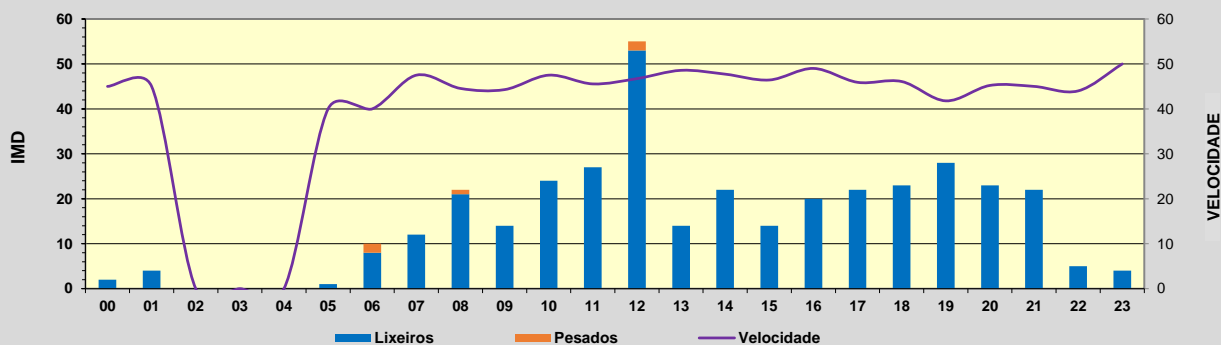

O valor de imd do encabezado obtívose a partir de simulacións feitas cos resultados do aforo empregando como referencia estacións de aforo permanente de estradas doutras titularidades.

CAMPAÑA DE AFOROS 2021 DA REDE VIARIA DA DEPUTACIÓN DE PONTEVEDRA

Estación:	EP0305	Aforo:	1/1	Tipo:	NEUMÁTICA
Estrada:	EP0305	Concello:	A LAMA	Grupo:	3
Nome:	ERMITAS - PIGARZOS	Día inicial:	23/07/2021	Coord. UTM X:	550046,00
Treito:	ERMITAS - PIGARZOS	Día final:	23/07/2021	Coord. UTM Y:	4694531,00
Intervalo:	0+000 a 7+195	P. q. aforo:	2+000	Datum:	WGS84 29N
Límite velocidade vía (km/h):	60 - 60	Velocidade media rexistrada (km/h)	45,9 - 45,8		
IMD:	320	% pesados:	1,57%	Distribución:	49 % - 51 %

Aforo diario

Hora	Lixeiros	Pesados	% Pesados	Velocidade
00	2	0	0,0 %	45
01	4	0	0,0 %	45
02	0	0	0,0 %	0
03	0	0	0,0 %	0
04	0	0	0,0 %	0
05	1	0	0,0 %	40
06	8	2	20,0 %	40
07	12	0	0,0 %	48
08	21	1	4,5 %	45
09	14	0	0,0 %	44
10	24	0	0,0 %	48
11	27	0	0,0 %	46
12	53	2	3,6 %	47
13	14	0	0,0 %	49
14	22	0	0,0 %	48
15	14	0	0,0 %	46
16	20	0	0,0 %	49
17	22	0	0,0 %	46
18	23	0	0,0 %	46
19	28	0	0,0 %	42
20	23	0	0,0 %	45
21	22	0	0,0 %	45
22	5	0	0,0 %	44
23	4	0	0,0 %	50
TOTAL	363	5		
MEDIA HORARIA	15	0	1,36 %	46




Intensidade diaria puntual:	368
% pesados puntual:	1,36%

Observacións:

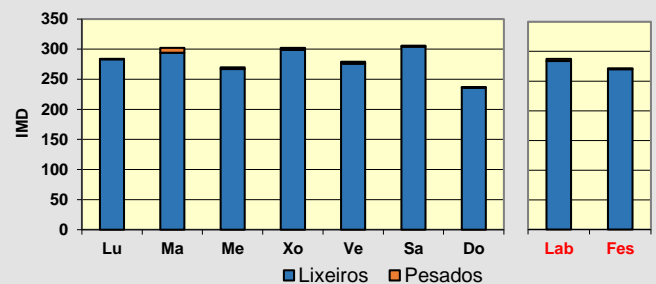
O valor de imd do encabezado obtívose a partir de simulacións feitas cos resultados do aforo empregando como referencia estacións de aforo permanente de estradas doutras titularidades.

CAMPAÑA DE AFOROS 2021 DA REDE VIARIA DA DEPUTACIÓN DE PONTEVEDRA

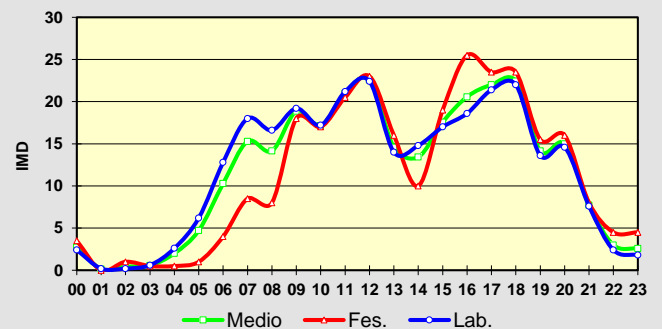
Estación:	EP0306	Aforo:	1/1	Tipo:	NEUMÁTICA
Estrada:	EP0306	Concello:	A LAMA	Grupo:	2
Nome:	PONTE VERDUGO - CAMBESES - BARCIA	Día inicial:	15/06/2021	Coord. UTM X:	547083,00
Treito:	PONTE VERDUGO - CAMBESES - BARCIA	Día final:	21/06/2021	Coord. UTM Y:	4696791,00
Intervalo:	0+000 a 16+275	P. q. aforo:	1+850	Datum:	WGS84 29N
Límite velocidade vía (km/h):	50 - 50	Velocidade media rexistrada (km/h)	59 - 65,4		
IMD:	261	% pesados:	0,97%	Distribución:	50 % - 50 %


Aforo semanal

	Lixeiros	Pesados	% Pes.	Velocidade
Lu	283	1	0,4 %	60
Ma	294	8	2,6 %	65
Me	267	3	1,1 %	63
Xo	299	3	1,0 %	61
Ve	276	3	1,1 %	63
Sa	304	2	0,7 %	61
Do	236	1	0,4 %	61
Lab	284	4	1,3 %	63
Fes	270	2	0,6 %	61


Día medio

	Lab.	Fes.	Medio	Velocidade
00	2	4	3	60
01	0	0	0	50
02	0	1	0	60
03	1	1	1	50
04	3	1	2	59
05	6	1	5	71
06	13	4	10	69
07	18	9	15	64
08	17	8	14	63
09	19	18	19	61
10	17	17	17	60
11	21	21	21	63
12	22	23	23	63
13	14	16	15	62
14	15	10	13	61
15	17	19	18	63
16	19	26	21	60
17	21	24	22	60
18	22	24	22	59
19	14	16	14	62
20	15	16	15	64
21	8	8	8	67
22	2	5	3	60
23	2	5	3	66
TOTAL	287	272	283	
MEDIA HORARIA	12	11	12	62


Observacións:

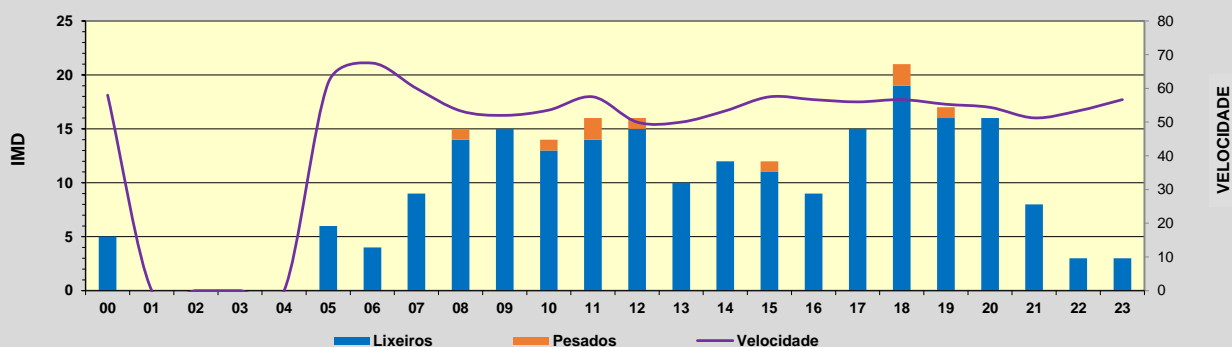
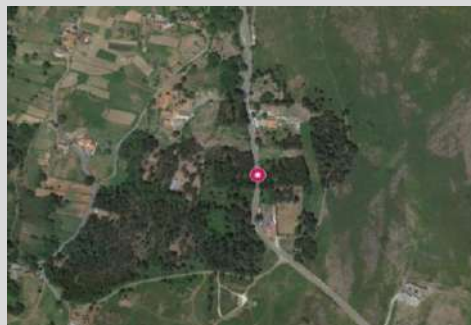
O valor de imd do encabezado obtívose a partir de simulacións feitas cos resultados do aforo empregando como referencia estacións de aforo permanente de estradas doutras titularidades.

CAMPAÑA DE AFOROS 2021 DA REDE VIARIA DA DEPUTACIÓN DE PONTEVEDRA

Estación:	EP0307	Aforo:	1/1	Tipo:	NEUMÁTICA
Estrada:	EP0307	Concello:	A LAMA	Grupo:	3
Nome:	PESO - CAROI	Día inicial:	23/07/2021	Coord. UTM X:	546599,00
Treito:	PESO - CAROI	Día final:	23/07/2021	Coord. UTM Y:	4697143,00
Intervalo:	0+000 a 8+855	P. q. aforo:	0+500	Datum:	WGS84 29N
Límite velocidade vía (km/h):	50 - 50	Velocidade media rexistrada (km/h)	53,3 - 56,9		
IMD:	196	% pesados:	4,60%	Distribución:	51 % - 49 %

Aforo diario

Hora	Lixeiros	Pesados	% Pesados	Velocidade
00	5	0	0,0 %	58
01	0	0	0,0 %	0
02	0	0	0,0 %	0
03	0	0	0,0 %	0
04	0	0	0,0 %	0
05	6	0	0,0 %	62
06	4	0	0,0 %	68
07	9	0	0,0 %	60
08	14	1	6,7 %	53
09	15	0	0,0 %	52
10	13	1	7,1 %	54
11	14	2	12,5 %	58
12	15	1	6,3 %	50
13	10	0	0,0 %	50
14	12	0	0,0 %	53
15	11	1	8,3 %	58
16	9	0	0,0 %	57
17	15	0	0,0 %	56
18	19	2	9,5 %	57
19	16	1	5,9 %	55
20	16	0	0,0 %	54
21	8	0	0,0 %	51
22	3	0	0,0 %	53
23	3	0	0,0 %	57
TOTAL	217	9		
MEDIA HORARIA	9	0	3,98 %	56



Intensidade diaria puntual:	226
% pesados puntual:	3,98%

Observacións:

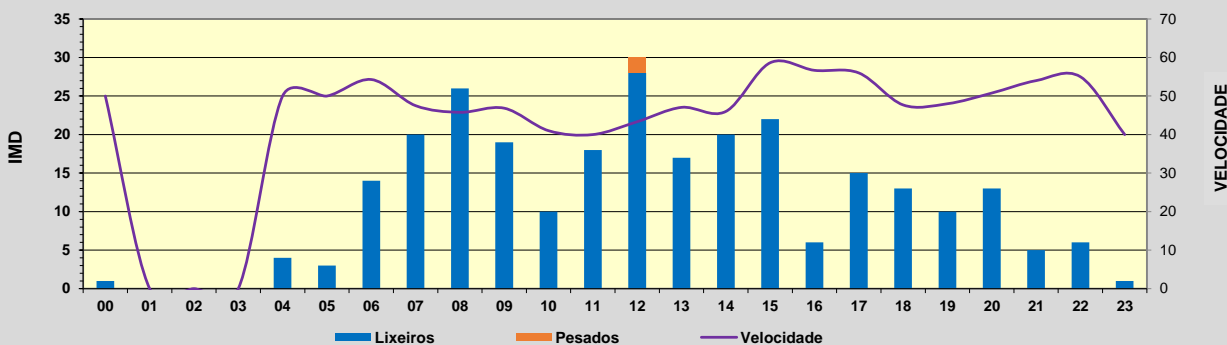
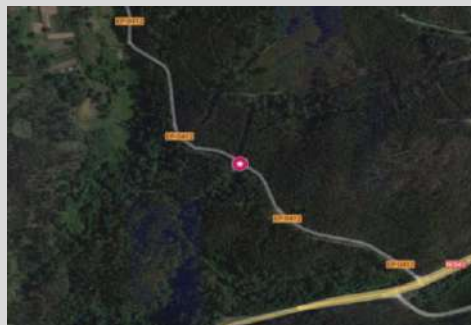
O valor de imd do encabezado obtívose a partir de simulacións feitas cos resultados do aforo empregando como referencia estacións de aforo permanente de estradas doutras titularidades.

CAMPAÑA DE AFOROS 2021 DA REDE VIARIA DA DEPUTACIÓN DE PONTEVEDRA

Estación:	EP0412	Aforo:	1/1	Tipo:	NEUMÁTICA
Estrada:	EP0412	Concello:	COTOBADE	Grupo:	3
Nome:	PARADA - TENORIO	Día inicial:	21/07/2021	Coord. UTM X:	536767,00
Treito:	PARADA - TENORIO	Día final:	21/07/2021	Coord. UTM Y:	4703030,00
Intervalo:	0+000 a 1+326	P. q. aforo:	0+890	Datum:	WGS84 29N
Límite velocidade vía (km/h):	60 - 60	Velocidade media rexistrada (km/h)	45,5 - 50,9		
IMD:	259	% pesados:	0,78%	Distribución:	47 % - 53 %

Aforo diario

Hora	Lixeiros	Pesados	% Pesados	Velocidade
00	1	0	0,0 %	50
01	0	0	0,0 %	0
02	0	0	0,0 %	0
03	0	0	0,0 %	0
04	4	0	0,0 %	50
05	3	0	0,0 %	50
06	14	0	0,0 %	54
07	20	0	0,0 %	48
08	26	0	0,0 %	46
09	19	0	0,0 %	47
10	10	0	0,0 %	41
11	18	0	0,0 %	40
12	28	2	6,7 %	43
13	17	0	0,0 %	47
14	20	0	0,0 %	46
15	22	0	0,0 %	59
16	6	0	0,0 %	57
17	15	0	0,0 %	56
18	13	0	0,0 %	48
19	10	0	0,0 %	48
20	13	0	0,0 %	51
21	5	0	0,0 %	54
22	6	0	0,0 %	55
23	1	0	0,0 %	40
TOTAL	271	2		
MEDIA HORARIA	11	0	0,73 %	49



Intensidade diaria puntual:	273
% pesados puntual:	0,73%

Observacións:

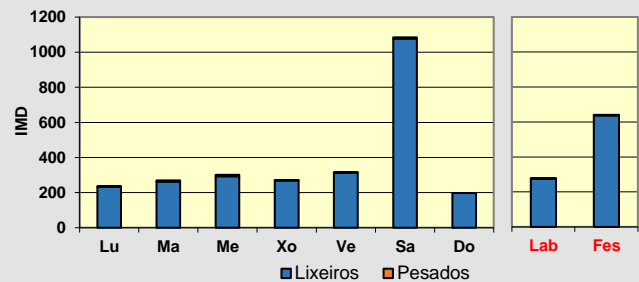
O valor de imd do encabezado obtívose a partir de simulacións feitas cos resultados do aforo empregando como referencia estacións de aforo permanente de estradas doutras titularidades.

CAMPAÑA DE AFOROS 2021 DA REDE VIARIA DA DEPUTACIÓN DE PONTEVEDRA

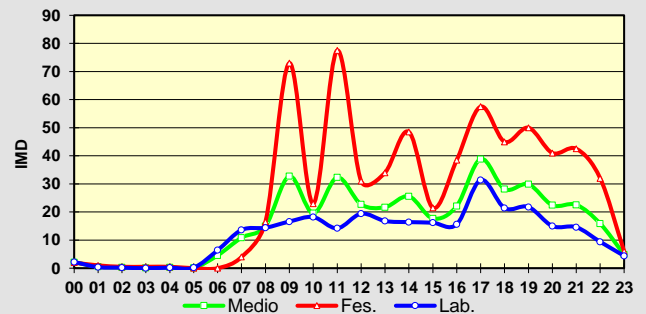
Estación:	EP0413	Aforo:	1/1	Tipo:	NEUMÁTICA
Estrada:	EP0413	Concello:	COTOBADE	Grupo:	2
Nome:	PARAÑOS – PISCIFACTORÍA	Día inicial:	15/06/2021	Coord. UTM X:	541595,00
Treito:	PARAÑOS – PISCIFACTORÍA	Día final:	21/06/2021	Coord. UTM Y:	4702602,00
Intervalo:	0+000 a 0+914	P. q. aforo:	0+540	Datum:	WGS84 29N
Límite velocidade vía (km/h):	50 - 50	Velocidade media rexistrada (km/h)	52,8 - 52,7		
IMD:	370	% pesados:	1,08%	Distribución:	51 % - 49 %


Aforo semanal

	Lixeiros	Pesados	% Pes.	Velocidade
Lu	234	2	0,8 %	59
Ma	263	6	2,2 %	60
Me	293	8	2,7 %	58
Xo	269	1	0,4 %	57
Ve	313	4	1,3 %	58
Sa	1.077	7	0,6 %	45
Do	197	0	0,0 %	57
Lab	274	4	1,5 %	58
Fes	637	4	0,5 %	47


Día medio

	Lab.	Fes.	Medio	Velocidade
00	2	2	2	63
01	0	1	1	73
02	0	1	0	60
03	0	1	0	60
04	0	1	0	50
05	0	0	0	60
06	6	0	5	62
07	14	4	11	58
08	14	17	15	60
09	17	73	33	48
10	18	23	20	54
11	14	78	32	47
12	19	31	23	56
13	17	34	22	57
14	16	49	26	52
15	16	22	18	52
16	16	39	22	53
17	31	58	39	53
18	21	45	28	51
19	22	50	30	52
20	15	41	22	52
21	15	43	23	52
22	9	32	16	50
23	4	6	5	60
TOTAL	289	646	391	
MEDIA HORARIA	12	27	16	56


Observacións:

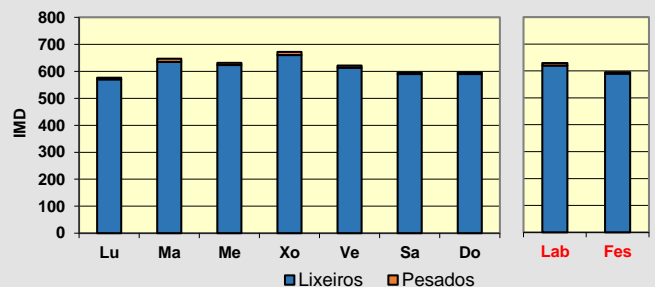
O valor de imd do encabezado obtívose a partir de simulacións feitas cos resultados do aforo empregando como referencia estacións de aforo permanente de estradas doutras titularidades.

CAMPAÑA DE AFOROS 2021 DA REDE VIARIA DA DEPUTACIÓN DE PONTEVEDRA

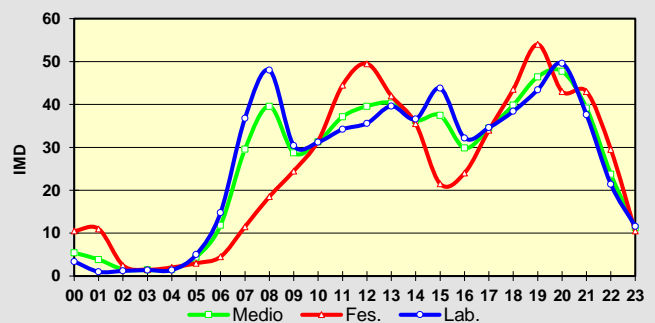
Estación:	EP0503	Aforo:	1/1	Tipo:	NEUMÁTICA
Estrada:	EP0503	Concello:	BARRO	Grupo:	2
Nome:	MANE - REBÓN	Día inicial:	02/07/2021	Coord. UTM X:	532168,00
Treito:	MANE - REBÓN	Día final:	08/07/2021	Coord. UTM Y:	4711407,00
Intervalo:	0+000 a 3+624	P. q. aforo:	0+900	Datum:	WGS84 29N
Límite velocidade vía (km/h):	50 - 50	Velocidade media rexistrada (km/h)	54,6 - 57,8		
IMD:	552	% pesados:	1,38%	Distribución:	50 % - 50 %


Aforo semanal

	Lixeiros	Pesados	% Pes.	Velocidade
Lu	570	6	1,0 %	56
Ma	635	12	1,9 %	56
Me	623	8	1,3 %	57
Xo	660	12	1,8 %	57
Ve	613	8	1,3 %	56
Sa	590	5	0,8 %	57
Do	590	6	1,0 %	55
Lab	620	9	1,5 %	56
Fes	590	6	0,9 %	56


Día medio

	Lab.	Fes.	Medio	Velocidade
00	3	11	5	61
01	1	11	4	57
02	1	3	2	63
03	1	2	1	66
04	1	2	2	70
05	5	3	4	66
06	15	5	12	62
07	37	12	30	61
08	48	19	40	57
09	30	25	29	56
10	31	32	31	54
11	34	45	37	54
12	36	50	40	53
13	40	42	40	57
14	37	36	36	58
15	44	22	37	59
16	32	24	30	57
17	35	34	34	56
18	38	44	40	54
19	43	54	46	55
20	50	43	48	55
21	38	43	39	53
22	21	30	24	56
23	12	11	11	60
TOTAL	633	596	622	
MEDIA HORARIA	26	25	26	58


Observacións:

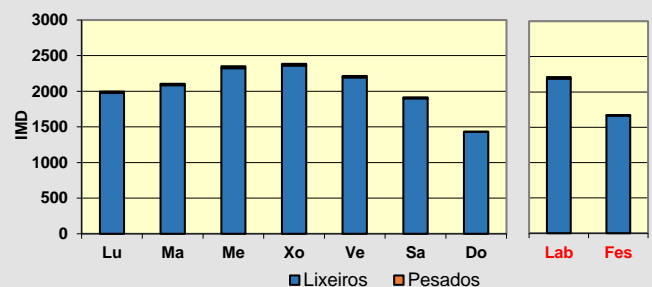
O valor de imd do encabezado obtívose a partir de simulacións feitas cos resultados do aforo empregando como referencia estacións de aforo permanente de estradas doutras titularidades.

CAMPAÑA DE AFOROS 2021 DA REDE VIARIA DA DEPUTACIÓN DE PONTEVEDRA

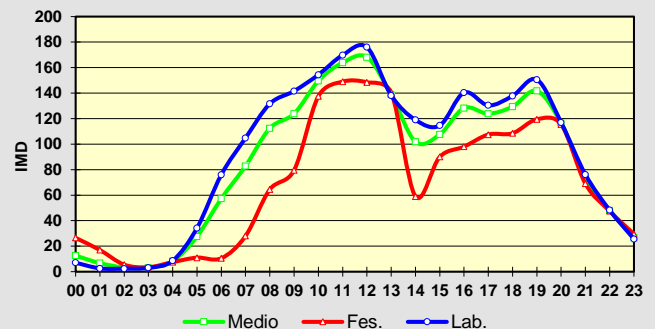
Estación:	EP0601	Aforo:	1/1	Tipo:	NEUMÁTICA
Estrada:	EP0601	Concello:	POIO	Grupo:	2
Nome:	PORTOSANTO - CAMPELO - PO308	Día inicial:	02/07/2021	Coord. UTM X:	526090,00
Treito:	PORTOSANTO - CAMPELO - PO308	Día final:	09/07/2021	Coord. UTM Y:	4698761,00
Intervalo:	0+000 a 3+509	P. q. aforo:	3+250	Datum:	WGS84 29N
Límite velocidade vía (km/h):	30 - 30	Velocidade media rexistrada (km/h)	41,7 - 41,5		
IMD:	1.707	% pesados:	0,93%	Distribución:	47 % - 53 %


Aforo semanal

	Lixeiros	Pesados	% Pes.	Velocidade
Lu	1.976	19	1,0 %	41
Ma	2.084	20	1,0 %	42
Me	2.324	26	1,1 %	42
Xo	2.361	25	1,0 %	42
Ve	2.194	21	0,9 %	41
Sa	1.900	15	0,8 %	42
Do	1.428	3	0,2 %	41
Lab	2.188	22	1,0 %	42
Fes	1.664	9	0,5 %	41


Día medio

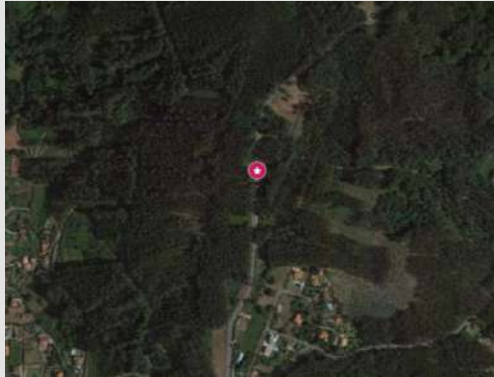
	Lab.	Fes.	Medio	Velocidade
00	7	27	13	44
01	3	17	7	44
02	2	6	3	44
03	3	4	3	45
04	9	8	8	44
05	34	11	28	43
06	76	11	57	42
07	105	28	83	42
08	132	65	112	42
09	142	80	124	41
10	154	138	150	41
11	170	149	164	41
12	176	149	168	41
13	138	141	139	42
14	119	59	102	43
15	115	90	108	42
16	140	98	128	42
17	130	108	124	41
18	138	109	129	41
19	151	120	142	41
20	117	116	117	41
21	76	69	74	42
22	48	48	48	43
23	26	30	27	44
TOTAL	2.210	1.673	2.057	
MEDIA HORARIA	92	70	86	42


Observacións:

O valor de imd do encabezado obtívose a partir de simulacións feitas cos resultados do aforo empregando como referencia estacións de aforo permanente de estradas doutras titularidades.

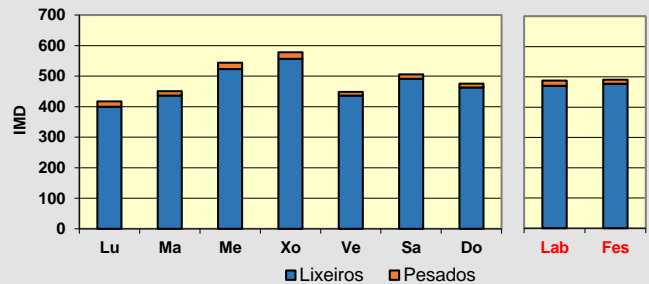
CAMPAÑA DE AFOROS 2021 DA REDE VIARIA DA DEPUTACIÓN DE PONTEVEDRA

Estación:	EP0608	Aforo:	1/1	Tipo:	NEUMÁTICA
Estrada:	EP0608	Concello:	POIO	Grupo:	2
Nome:	SAMIEIRA - BUSTO	Día inicial:	02/07/2021	Coord. UTM X:	519940,00
Treito:	SAMIEIRA - BUSTO	Día final:	09/07/2021	Coord. UTM Y:	4696281,00
Intervalo:	0+000 a 4+172	P. q. aforo:	0+500	Datum:	WGS84 29N
Límite velocidade vía (km/h):	90 - 90	Velocidade media rexistrada (km/h)	70,4 - 89,1		
IMD:	343	% pesados:	4,00%	Distribución:	51 % - 49 %



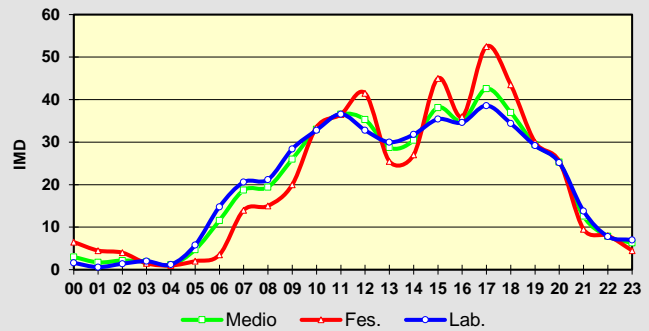
Aforo semanal

	Lixeiros	Pesados	% Pes.	Velocidade
Lu	400	17	4,1 %	77
Ma	436	15	3,3 %	79
Me	523	21	3,9 %	80
Xo	557	21	3,6 %	83
Ve	436	12	2,7 %	80
Sa	491	15	3,0 %	79
Do	463	12	2,5 %	77
Lab	470	17	3,5 %	80
Fes	477	14	2,8 %	78



Día medio

	Lab.	Fes.	Medio	Velocidade
00	2	7	3	81
01	1	5	2	88
02	1	4	2	86
03	2	2	2	93
04	1	1	1	85
05	6	2	5	87
06	15	4	12	83
07	21	14	19	78
08	21	15	19	79
09	28	20	26	77
10	33	34	33	79
11	37	37	37	77
12	33	42	35	82
13	30	26	29	84
14	32	27	30	83
15	35	45	38	77
16	35	36	35	75
17	39	53	43	78
18	34	44	37	78
19	29	30	29	78
20	25	26	25	82
21	14	10	13	80
22	8	8	8	81
23	7	5	6	85
TOTAL	488	491	488	
MEDIA HORARIA	20	20	20	82



Observacións:

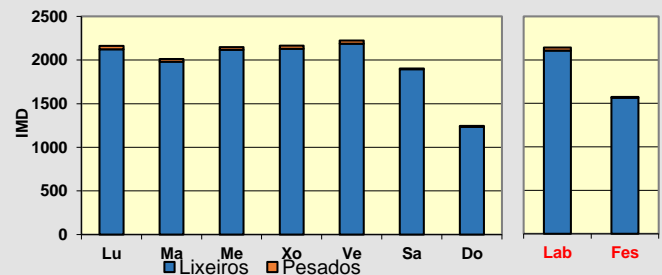
O valor de imd do encabezado obtívose a partir de simulacións feitas cos resultados do aforo empregando como referencia estacións de aforo permanente de estradas doutras titularidades.

CAMPAÑA DE AFOROS 2021 DA REDE VIARIA DA DEPUTACIÓN DE PONTEVEDRA

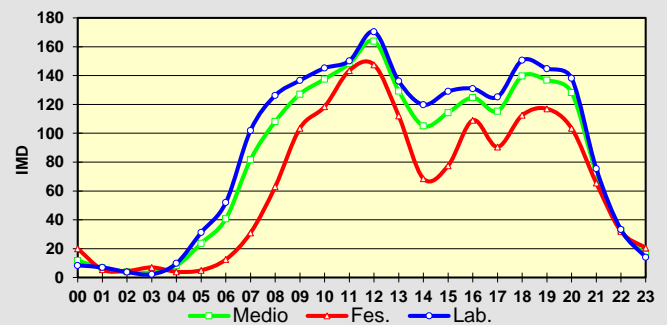
Estación:	EP1003	Aforo:	1/1	Tipo:	NEUMÁTICA
Estrada:	EP1003	Concello:	CANGAS	Grupo:	2
Nome:	RODEIRA - BOUBETA	Día inicial:	24/06/2021	Coord. UTM X:	519172,00
Treito:	RODEIRA - BOUBETA	Día final:	30/06/2021	Coord. UTM Y:	4680178,00
Intervalo:	0+000 a 1+759	P. q. aforo:	1+250	Datum:	WGS84 29N
Límite velocidade vía (km/h):	50 - 50	Velocidade media rexistrada (km/h)	54 - 49,5		
IMD:	1.767	% pesados:	1,38%	Distribución:	47 % - 53 %


Aforo semanal

	Lixeiros	Pesados	% Pes.	Velocidade
Lu	2.122	39	1,8 %	51
Ma	1.981	32	1,6 %	52
Me	2.118	31	1,4 %	52
Xo	2.128	38	1,8 %	53
Ve	2.187	36	1,6 %	52
Sa	1.896	8	0,4 %	49
Do	1.233	11	0,9 %	52
Lab	2.107	35	1,6 %	52
Fes	1.565	10	0,6 %	50


Día medio

	Lab.	Fes.	Medio	Velocidade
00	8	20	12	53
01	7	6	7	54
02	4	5	4	56
03	2	7	4	59
04	10	4	8	55
05	31	5	24	55
06	52	13	41	51
07	102	31	82	53
08	126	63	108	52
09	137	104	127	51
10	145	119	138	51
11	150	144	148	51
12	170	148	164	51
13	136	112	129	52
14	120	69	105	53
15	129	78	114	54
16	131	109	125	53
17	125	91	115	52
18	151	113	140	51
19	145	117	137	51
20	138	104	128	50
21	75	66	73	50
22	33	32	33	54
23	14	21	16	52
TOTAL	2.142	1.574	1.980	
MEDIA HORARIA	89	66	83	53


Observacións:

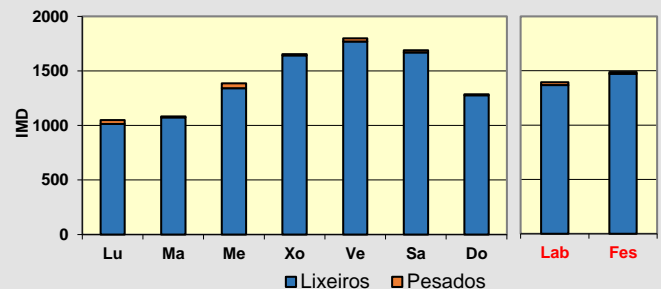
O valor de imd do encabezado obtívose a partir de simulacións feitas cos resultados do aforo empregando como referencia estacións de aforo permanente de estradas doutras titularidades.

CAMPAÑA DE AFOROS 2021 DA REDE VIARIA DA DEPUTACIÓN DE PONTEVEDRA

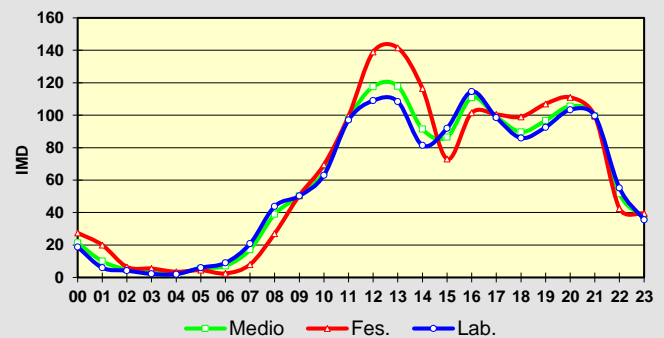
Estación:	EP1009	Aforo:	1/1	Tipo:	NEUMÁTICA
Estrada:	EP1009	Concello:	CANGAS	Grupo:	2
Nome:	ACCESO A PRAIA MENDUIÑA	Día inicial:	24/06/2021	Coord. UTM X:	515251,00
Treito:	ACCESO A PRAIA MENDUIÑA	Día final:	30/06/2021	Coord. UTM Y:	4682250,00
Intervalo:	0+000 a 1+145	P. q. aforo:	0+380	Datum:	WGS84 29N
Límite velocidade vía (km/h):	60 - 60	Velocidade media rexistrada (km/h)	46,7 - 46,8		
IMD:	1.213	% pesados:	1,69%	Distribución:	58 % - 42 %


Aforo semanal

	Lixeiros	Pesados	% Pes.	Velocidade
Lu	1.014	36	3,4 %	46
Ma	1.075	8	0,7 %	47
Me	1.341	45	3,2 %	47
Xo	1.643	11	0,7 %	48
Ve	1.769	30	1,7 %	48
Sa	1.669	21	1,2 %	45
Do	1.276	10	0,8 %	46
Lab	1.368	26	1,9 %	47
Fes	1.473	16	1,0 %	46


Día medio

	Lab.	Fes.	Medio	Velocidade
00	19	28	21	49
01	6	20	10	50
02	4	7	5	49
03	2	6	3	47
04	2	4	2	47
05	6	5	6	49
06	9	3	7	50
07	21	8	17	46
08	44	27	39	45
09	50	51	50	47
10	63	70	65	46
11	97	100	98	47
12	109	139	118	47
13	108	142	118	47
14	81	117	91	48
15	92	73	87	47
16	115	102	111	47
17	99	101	99	46
18	86	99	90	46
19	93	107	97	46
20	103	111	106	46
21	100	100	100	45
22	55	43	52	47
23	36	40	37	48
TOTAL	1.399	1.495	1.427	
MEDIA HORARIA	58	62	59	47


Observacións:

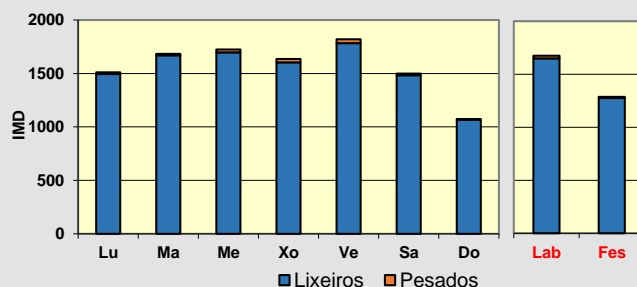
O valor de imd do encabezado obtívose a partir de simulacións feitas cos resultados do aforo empregando como referencia estacións de aforo permanente de estradas doutras titularidades.

CAMPAÑA DE AFOROS 2021 DA REDE VIARIA DA DEPUTACIÓN DE PONTEVEDRA

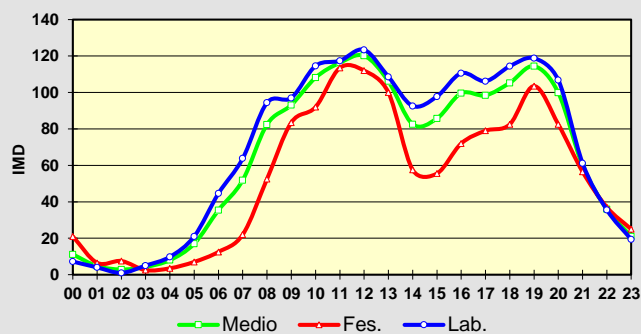
Estación:	EP1101	Aforo:	1/1	Tipo:	NEUMÁTICA
Estrada:	EP1101	Concello:	MOAÑA	Grupo:	2
Nome:	MOAÑA - BERDUCEDO	Día inicial:	24/06/2021	Coord. UTM X:	522186,00
Treito:	MOAÑA - BERDUCEDO	Día final:	30/06/2021	Coord. UTM Y:	4682509,00
Intervalo:	0+000 a 2+680	P. q. aforo:	0+860	Datum:	WGS84 29N
Límite velocidade vía (km/h):	40 - 40	Velocidade media rexistrada (km/h)	45,4 - 46,6		
IMD:	1.395	% pesados:	1,31%	Distribución:	52 % - 48 %


Aforo semanal

	Lixeiros	Pesados	% Pes.	Velocidade
Lu	1.494	17	1,1 %	46
Ma	1.669	15	0,9 %	46
Me	1.698	26	1,5 %	45
Xo	1.605	32	2,0 %	46
Ve	1.783	37	2,0 %	46
Sa	1.484	16	1,1 %	45
Do	1.067	7	0,7 %	46
Lab	1.650	25	1,5 %	46
Fes	1.276	12	0,9 %	46


Día medio

	Lab.	Fes.	Medio	Velocidade
00	7	21	11	46
01	4	7	5	47
02	1	8	3	48
03	5	3	4	47
04	10	4	8	49
05	21	7	17	49
06	45	13	35	48
07	64	22	52	46
08	94	53	82	46
09	97	84	93	47
10	115	92	108	46
11	117	114	116	45
12	123	112	120	46
13	109	100	106	47
14	93	58	83	47
15	98	56	86	46
16	111	72	100	46
17	106	79	98	45
18	114	83	105	45
19	119	104	114	45
20	107	83	100	45
21	61	57	60	46
22	36	37	36	46
23	19	25	21	45
TOTAL	1.675	1.287	1.564	
MEDIA HORARIA	70	54	65	46


Observacións:

O valor de imd do encabezado obtívose a partir de simulacións feitas cos resultados do aforo empregando como referencia estacións de aforo permanente de estradas doutras titularidades.

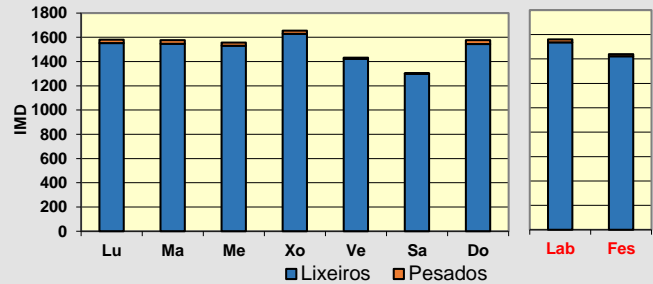
CAMPAÑA DE AFOROS 2021 DA REDE VIARIA DA DEPUTACIÓN DE PONTEVEDRA

Estación:	EP1102	Aforo:	1/2	Tipo:	NEUMÁTICA
Estrada:	EP1102	Concello:	MOAÑA	Grupo:	1
Nome:	MEIRA - FRAGA	Día inicial:	27/05/2020	Coord. UTM X:	522709,00
Treito:	MEIRA - FRAGA	Día final:	02/06/2020	Coord. UTM Y:	4682973,00
Intervalo:	0+000 a 5+227	P. q. aforo:	1+276	Datum:	WGS84 29N
Límite velocidade vía (km/h):	30 - 30	Velocidade media rexistrada (km/h)	47,3 - 47,2		
IMD:	1.361	% pesados:	1,67%	Distribución: 49 % - 51 %	



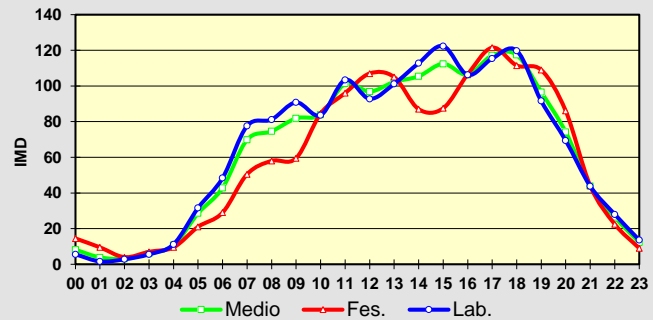
Aforo semanal

	Lixeiros	Pesados	% Pes.	Velocidade
Lu	1.552	28	1,8 %	47
Ma	1.546	31	2,0 %	47
Me	1.531	26	1,7 %	46
Xo	1.629	26	1,6 %	48
Ve	1.422	11	0,8 %	48
Sa	1.299	4	0,3 %	47
Do	1.545	31	2,0 %	48
Lab	1.536	24	1,6 %	47
Fes	1.422	18	1,2 %	47



Día medio

	Lab.	Fes.	Medio	Velocidade
00	6	15	8	52
01	2	10	4	49
02	3	4	3	52
03	6	7	6	50
04	11	10	11	53
05	32	21	29	51
06	48	29	43	48
07	78	51	70	47
08	81	58	75	46
09	91	60	82	45
10	84	85	84	46
11	103	96	101	47
12	93	107	97	47
13	101	105	102	48
14	113	87	105	49
15	122	88	112	48
16	106	107	106	46
17	115	122	117	46
18	120	112	117	46
19	92	109	97	47
20	69	86	74	47
21	44	44	44	49
22	28	23	26	50
23	14	9	12	51
TOTAL	1.560	1.440	1.526	
MEDIA HORARIA	65	60	64	48



Observacións:

O valor de imd do encabezado obtívose a partir de simulacións feitas cos resultados do aforo empregando como referencia estacións de aforo permanente de estradas doutras titularidades.

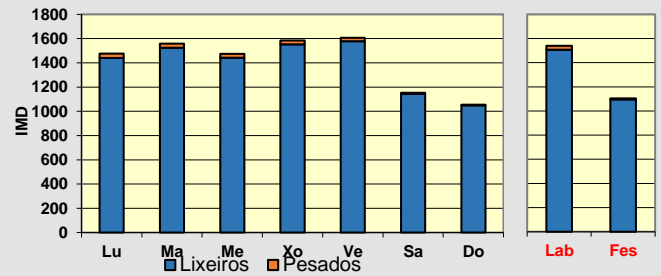
CAMPAÑA DE AFOROS 2021 DA REDE VIARIA DA DEPUTACIÓN DE PONTEVEDRA

Estación:	EP1102	Aforo:	2/2	Tipo:	NEUMÁTICA
Estrada:	EP1102	Concello:	MOAÑA	Grupo:	1
Nome:	MEIRA - FRAGA	Día inicial:	14/10/2021	Coord. UTM X:	522709,00
Treito:	MEIRA - FRAGA	Día final:	20/10/2021	Coord. UTM Y:	4682973,00
Intervalo:	0+000 a 5+227	P. q. aforo:	1+276	Datum:	WGS84 29N
Límite velocidade vía (km/h):	30 - 30	Velocidade media rexistrada (km/h)	47,8 - 46,1		
IMD:	1.361	% pesados:	1,67%	Distribución:	50 % - 50 %



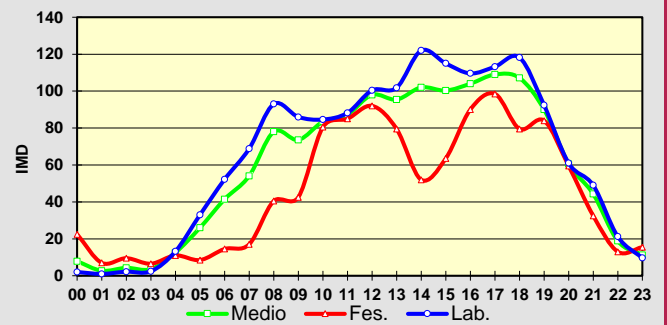
Aforo semanal

	Lixeiros	Pesados	% Pes.	Velocidade
Lu	1.440	37	2,5 %	48
Ma	1.524	35	2,2 %	47
Me	1.443	31	2,1 %	46
Xo	1.552	32	2,0 %	47
Ve	1.578	28	1,7 %	48
Sa	1.143	11	1,0 %	47
Do	1.049	6	0,6 %	45
Lab	1.507	33	2,1 %	47
Fes	1.096	9	0,8 %	46



Día medio

	Lab.	Fes.	Medio	Velocidade
00	2	23	8	49
01	1	7	3	51
02	2	10	4	51
03	2	7	4	52
04	13	11	13	50
05	33	9	26	52
06	52	15	41	50
07	69	17	54	47
08	93	41	78	47
09	86	43	74	44
10	85	81	83	46
11	88	85	87	46
12	100	92	98	47
13	102	80	95	49
14	122	52	102	49
15	115	64	100	48
16	110	90	104	46
17	113	99	109	44
18	118	80	107	45
19	92	84	90	45
20	61	60	61	49
21	49	33	44	49
22	21	13	19	48
23	10	16	11	49
TOTAL	1.540	1.105	1.416	
MEDIA HORARIA	64	46	59	48



Observacións:

O valor de imd do encabezado obtívose a partir de simulacións feitas cos resultados do aforo empregando como referencia estacións de aforo permanente de estradas doutras titularidades.

CAMPAÑA DE AFOROS 2021 DA REDE VIARIA DA DEPUTACIÓN DE PONTEVEDRA

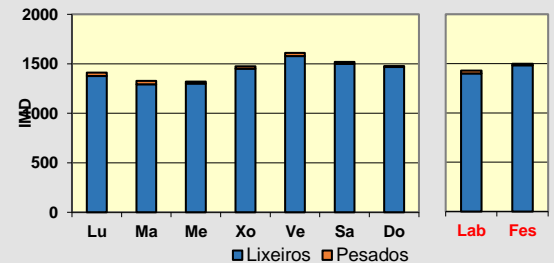
Estación:	EP1202 TREITO 1	Aforo:	1/2	Tipo:	NEUMÁTICA
Estrada:	EP1202	Concello:	MARÍN	Grupo:	1
Nome:	SEIXO - SAN TOMÉ DE PIÑEIRO	Día inicial:	27/05/2021	Coord. UTM X:	522911,00
Treito:	SEIXO - GLORIETA	Día final:	02/06/2021	Coord. UTM Y:	4690979,00
Intervalo:	0+000 a 1+672	P. q. aforo:	1+040	Datum:	WGS84 29N
Límite velocidade vía (km/h):	60 - 60	Velocidade media rexistrada (km/h)	55,4 - 55		
IMD:	1.462	% pesados:	1,90%	Distribución: 46 % - 54 %	



Aforo semanal

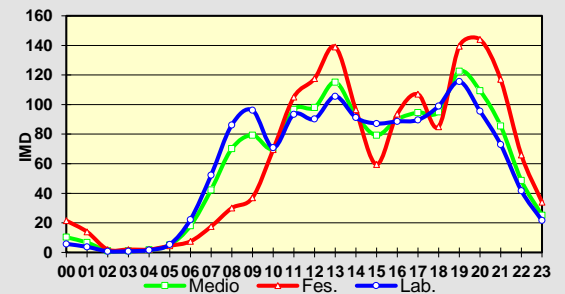


	Lixeiros	Pesados	% Pes.	Velocidade
Lu	1.378	33	2,3 %	56
Ma	1.294	33	2,5 %	54
Me	1.301	20	1,5 %	54
Xo	1.450	26	1,8 %	55
Ve	1.578	33	2,0 %	57
Sa	1.499	20	1,3 %	55
Do	1.467	11	0,7 %	54
Lab	1.400	29	2,0 %	55
Fes	1.483	16	1,0 %	55



Día medio

	Lab.	Fes.	Medio	Velocidade
00	6	22	10	56
01	4	14	7	52
02	1	2	1	58
03	1	2	1	63
04	2	2	2	59
05	5	5	5	66
06	22	8	18	58
07	52	18	42	57
08	86	30	70	56
09	96	37	79	56
10	71	70	70	54
11	93	105	97	56
12	90	118	98	54
13	106	139	115	56
14	91	97	93	57
15	87	60	79	57
16	89	94	90	55
17	90	107	95	55
18	99	85	95	55
19	116	140	122	54
20	96	144	109	54
21	73	117	86	52
22	42	66	49	55
23	22	34	25	56
TOTAL	1.438	1.511	1.459	
MEDIA HORARIA	60	63	61	56



Observacións:

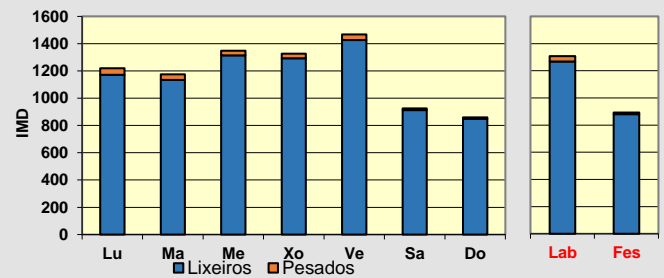
O valor de imd do encabezado obtívose a partir de simulacións feitas cos resultados do aforo empregando como referencia estacións de aforo permanente de estradas doutras titularidades.

CAMPAÑA DE AFOROS 2021 DA REDE VIARIA DA DEPUTACIÓN DE PONTEVEDRA

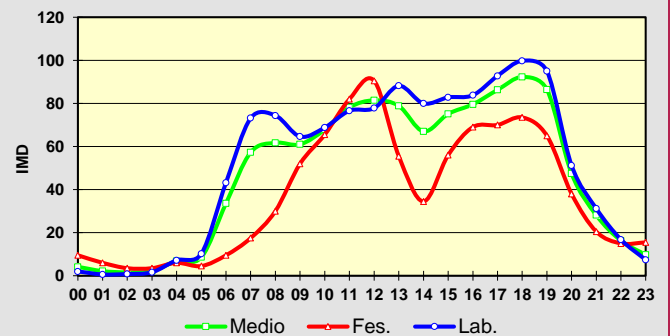
Estación:	EP1202 TREITO 1	Aforo:	2/2	Tipo:	NEUMÁTICA
Estrada:	EP1202	Concello:	MARÍN	Grupo:	1
Nome:	SEIXO - SAN TOMÉ DE PIÑEIRO	Día inicial:	14/10/2021	Coord. UTM X:	522911,00
Treito:	SEIXO - GLORIETA	Día final:	20/10/2021	Coord. UTM Y:	4690979,00
Intervalo:	0+000 a 1+672	P. q. aforo:	1+040	Datum:	WGS84 29N
Límite velocidade vía (km/h):	60 - 60	Velocidade media rexistrada (km/h)	53,8 - 51,5		
IMD:	1.462	% pesados:	1,90%	Distribución:	58 % - 42 %


Aforo semanal

	Lixeiros	Pesados	% Pes.	Velocidade
Lu	1.172	48	3,9 %	53
Ma	1.134	41	3,5 %	49
Me	1.314	35	2,6 %	52
Xo	1.293	33	2,5 %	55
Ve	1.427	41	2,8 %	55
Sa	912	13	1,4 %	52
Do	849	11	1,3 %	53
Lab	1.268	40	3,0 %	53
Fes	881	12	1,3 %	53


Día medio


	Lab.	Fes.	Medio	Velocidade
00	2	10	4	52
01	1	6	2	53
02	1	4	2	54
03	2	4	2	61
04	7	6	7	63
05	10	5	9	57
06	43	10	34	57
07	73	18	57	56
08	74	30	62	54
09	65	52	61	53
10	69	66	68	51
11	77	82	78	50
12	78	91	81	54
13	88	56	79	54
14	80	35	67	54
15	83	56	75	54
16	84	69	80	52
17	93	70	86	51
18	100	74	92	50
19	95	65	86	51
20	51	38	47	53
21	31	21	28	54
22	17	15	16	55
23	7	16	10	56
TOTAL	1.230	893	1.134	
MEDIA HORARIA	51	37	47	54


Observacións:

O valor de imd do encabezado obtívose a partir de simulacións feitas cos resultados do aforo empregando como referencia estacións de aforo permanente de estradas doutras titularidades.

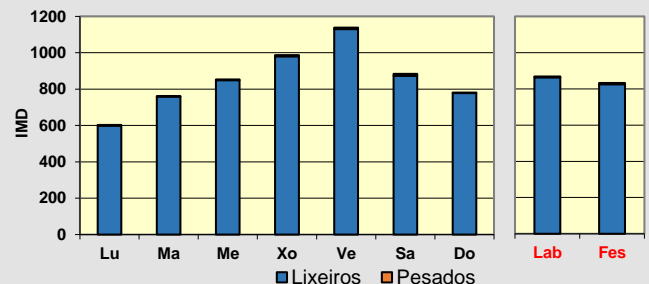
CAMPAÑA DE AFOROS 2021 DA REDE VIARIA DA DEPUTACIÓN DE PONTEVEDRA

Estación:	EP1204	Aforo:	1/1	Tipo:	NEUMÁTICA
Estrada:	EP1204	Concello:	MARÍN	Grupo:	2
Nome:	ACCESO PRAIA DE LOIRA	Día inicial:	24/06/2021	Coord. UTM X:	873925,00
Treito:	ACCESO PRAIA DE LOIRA	Día final:	30/06/2021	Coord. UTM Y:	4690501,00
Intervalo:	0+000 a 0+696	P. q. aforo:	0+400	Datum:	WGS84 29N
Límite velocidade vía (km/h):	40 - 40	Velocidade media rexistrada (km/h)	42,9 - 39,4		
IMD:	746	% pesados:	0,59%	Distribución: 51 % - 49 %	



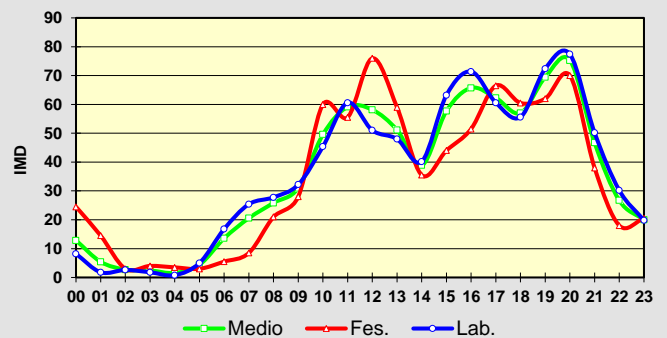
Aforo semanal

	Lixeiros	Pesados	% Pes.	Velocidade
Lu	599	4	0,7 %	44
Ma	760	1	0,1 %	43
Me	849	4	0,5 %	42
Xo	980	7	0,7 %	41
Ve	1.130	8	0,7 %	40
Sa	873	11	1,2 %	40
Do	778	3	0,4 %	41
Lab	864	5	0,6 %	42
Fes	826	7	0,8 %	40



Día medio

	Lab.	Fes.	Medio	Velocidade
00	8	25	13	43
01	2	15	5	46
02	3	3	3	45
03	2	4	2	42
04	1	4	2	50
05	5	3	4	46
06	17	6	14	45
07	25	9	21	45
08	28	21	26	43
09	32	28	31	42
10	45	60	50	43
11	61	56	59	43
12	51	76	58	42
13	48	59	51	45
14	40	36	39	44
15	63	44	58	42
16	71	52	66	39
17	61	67	62	40
18	56	61	57	39
19	72	62	69	39
20	77	70	75	38
21	50	38	47	39
22	30	18	27	40
23	20	21	20	41
TOTAL	868	833	858	
MEDIA HORARIA	36	35	36	42



Observacións:

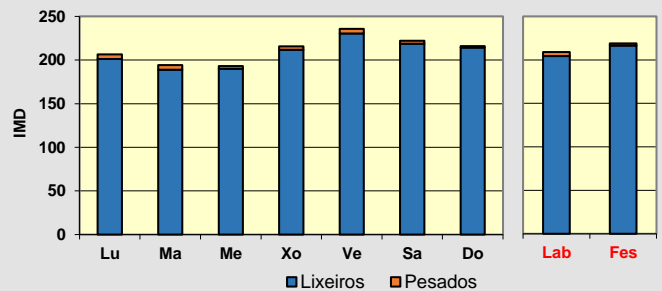
O valor de imd do encabezado obtívose a partir de simulacións feitas cos resultados do aforo empregando como referencia estacións de aforo permanente de estradas doutras titularidades.

CAMPAÑA DE AFOROS 2021 DA REDE VIARIA DA DEPUTACIÓN DE PONTEVEDRA

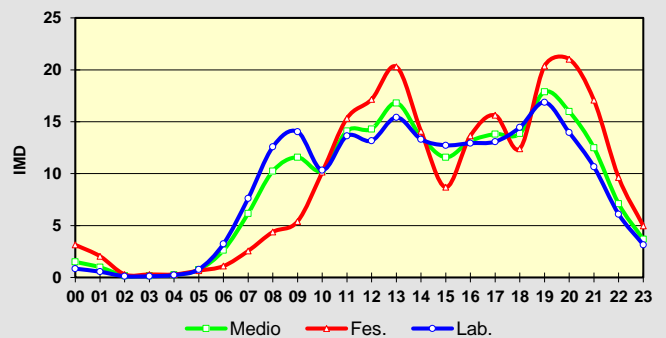
Estación:	EP1205	Aforo:	1/1	Tipo:	NEUMÁTICA
Estrada:	EP1205	Concello:	MARÍN	Grupo:	2
Nome:	ACCESO PRAIA DE AGUETE	Día inicial:	11/07/2021	Coord. UTM X:	522520,00
Treito:	ACCESO PRAIA DE AGUETE	Día final:	18/07/2021	Coord. UTM Y:	4691849,00
Intervalo:	0+000 a 0+372	P. q. aforo:	0+260	Datum:	WGS84 29N
Límite velocidade vía (km/h):	50 - 50	Velocidade media rexistrada (km/h)	37,1 - 36,9		
IMD:	170	% pesados:	2,18%	Distribución:	46 % - 54 %


Aforo semanal

	Lixeiros	Pesados	% Pes.	Velocidade
Lu	201	5	2,5 %	37
Ma	189	5	2,7 %	36
Me	190	3	1,6 %	36
Xo	212	4	1,9 %	37
Ve	230	5	2,2 %	38
Sa	219	3	1,4 %	37
Do	214	2	0,8 %	37
Lab	204	5	2,2 %	37
Fes	217	2	1,1 %	37


Día medio

	Lab.	Fes.	Medio	Velocidade
00	1	3	2	38
01	1	2	1	35
02	0	0	0	39
03	0	0	0	42
04	0	0	0	40
05	1	1	1	44
06	3	1	3	39
07	8	3	6	38
08	13	4	10	38
09	14	5	12	37
10	10	10	10	36
11	14	15	14	37
12	13	17	14	36
13	15	20	17	38
14	13	14	14	38
15	13	9	12	38
16	13	14	13	37
17	13	16	14	37
18	14	12	14	37
19	17	20	18	36
20	14	21	16	36
21	11	17	12	35
22	6	10	7	37
23	3	5	4	37
TOTAL	210	221	213	
MEDIA HORARIA	9	9	9	38


Observacións:

O valor de imd do encabezado obtívose a partir de simulacións feitas cos resultados do aforo empregando como referencia estacións de aforo permanente de estradas doutras titularidades.

CAMPAÑA DE AFOROS 2021 DA REDE VIARIA DA DEPUTACIÓN DE PONTEVEDRA

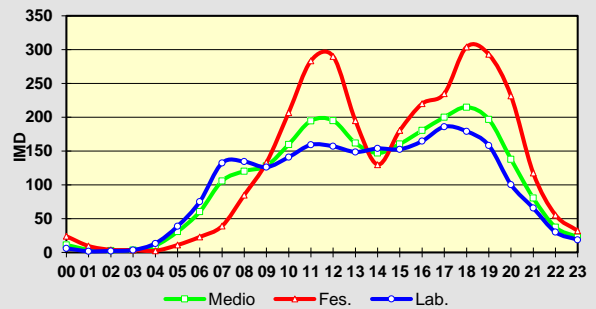
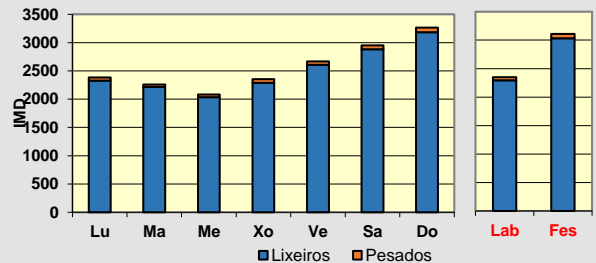
Estación:	EP1301	Aforo:	1/2	Tipo:	NEUMÁTICA
Estrada:	EP1301	Concello:	BUEU	Grupo:	1
Nome:	ALTO DA PORTELA - BELUSO	Día inicial:	27/05/2021	Coord. UTM X:	516332,00
Treito:	ALTO DA PORTELA - BELUSO	Día final:	03/06/2021	Coord. UTM Y:	4685526,00
Intervalo:	0+000 a 4+134	P. q. aforo:	3+420	Datum:	WGS84 29N
Límite velocidade vía (km/h):	50 - 50	Velocidade media rexistrada (km/h)	49,8 - 50,7		
IMD:	2.525	% pesados:	2,03%	Distribución:	51 % - 49 %


Aforo semanal

	Lixeiros	Pesados	% Pes.	Velocidade
Lu	2.326	57	2,4 %	51
Ma	2.216	44	1,9 %	50
Me	2.037	46	2,2 %	51
Xo	2.289	64	2,7 %	51
Ve	2.606	62	2,3 %	51
Sa	2.881	72	2,4 %	50
Do	3.184	81	2,5 %	49
Lab	2.295	55	2,3 %	51
Fes	3.033	77	2,5 %	49

Día medio

	Lab.	Fes.	Medio	Velocidade
00	6	24	11	51
01	2	10	4	55
02	2	4	3	53
03	4	4	4	54
04	13	3	10	56
05	39	11	31	56
06	75	23	60	53
07	132	39	106	52
08	134	85	120	51
09	126	133	128	50
10	141	207	160	48
11	159	284	195	50
12	157	290	195	51
13	149	195	162	52
14	154	130	147	52
15	153	181	161	51
16	165	220	180	50
17	186	235	200	49
18	179	304	215	49
19	158	293	197	49
20	100	232	138	49
21	66	118	81	50
22	30	56	37	51
23	19	32	23	52
TOTAL	2.349	3.109	2.566	
MEDIA HORARIA	98	130	107	51


Observacións:

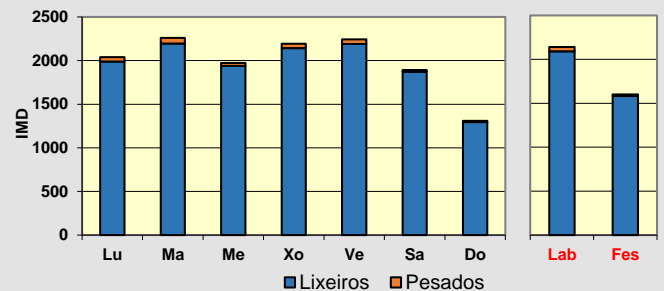
O valor de imd do encabezado obtívose a partir de simulacións feitas cos resultados do aforo empregando como referencia estacións de aforo permanente de estradas doutras titularidades.

CAMPAÑA DE AFOROS 2021 DA REDE VIARIA DA DEPUTACIÓN DE PONTEVEDRA

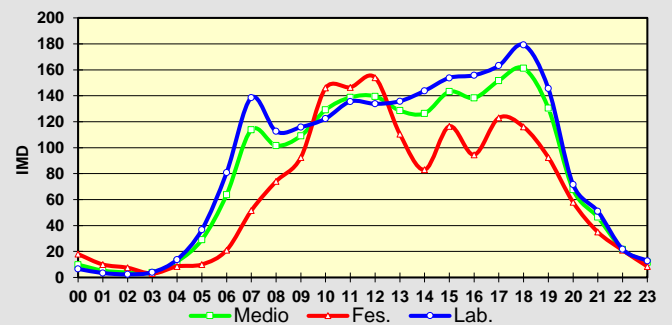
Estación:	EP1301	Aforo:	2/2	Tipo:	NEUMÁTICA
Estrada:	EP1301	Concello:	BUEU	Grupo:	1
Nome:	ALTO DA PORTELA - BELUSO	Día inicial:	14/10/2021	Coord. UTM X:	516332,00
Treito:	ALTO DA PORTELA - BELUSO	Día final:	20/10/2021	Coord. UTM Y:	4685526,00
Intervalo:	0+000 a 4+134	P. q. aforo:	3+420	Datum:	WGS84 29N
Límite velocidade vía (km/h):	30 - 30	Velocidade media rexistrada (km/h)	47,7 - 50,2		
IMD:	2.525	% pesados:	2,03%	Distribución:	51 % - 49 %


Aforo semanal

	Lixeiros	Pesados	% Pes.	Velocidade
Lu	1.990	49	2,4 %	49
Ma	2.195	64	2,8 %	49
Me	1.940	33	1,7 %	49
Xo	2.144	48	2,2 %	50
Ve	2.190	52	2,3 %	49
Sa	1.871	21	1,1 %	48
Do	1.295	15	1,1 %	49
Lab	2.092	49	2,3 %	49
Fes	1.583	18	1,1 %	49


Día medio

	Lab.	Fes.	Medio	Velocidade
00	7	18	10	50
01	3	10	5	48
02	2	8	4	50
03	4	3	4	56
04	14	9	12	51
05	37	10	29	54
06	81	21	64	51
07	139	52	114	48
08	113	74	102	49
09	116	93	109	48
10	122	146	129	48
11	136	147	139	48
12	134	154	140	50
13	136	111	129	51
14	144	83	126	51
15	154	117	143	50
16	156	95	138	48
17	163	123	152	47
18	179	116	161	47
19	146	93	130	48
20	72	58	68	49
21	51	35	46	51
22	22	21	22	51
23	13	9	12	52
TOTAL	2.141	1.601	1.987	
MEDIA HORARIA	89	67	83	50


Observacións:

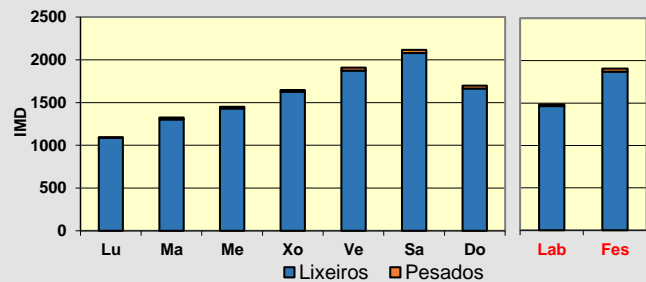
O valor de imd do encabezado obtívose a partir de simulacións feitas cos resultados do aforo empregando como referencia estacións de aforo permanente de estradas doutras titularidades.

CAMPAÑA DE AFOROS 2021 DA REDE VIARIA DA DEPUTACIÓN DE PONTEVEDRA

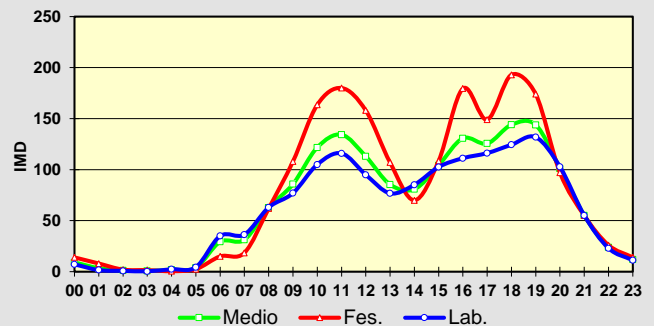
Estación:	EP1302	Aforo:	1/1	Tipo:	NEUMÁTICA
Estrada:	EP1302	Concello:	BUEU	Grupo:	2
Nome:	BELUSO - CABO UDRA	Día inicial:	24/06/2021	Coord. UTM X:	515468,00
Treito:	BELUSO - CABO UDRA	Día final:	30/06/2021	Coord. UTM Y:	4686434,00
Intervalo:	0+000 a 1+826	P. q. aforo:	0+590	Datum:	WGS84 29N
Límite velocidade vía (km/h):	50 - 50	Velocidade media rexistrada (km/h)	44,7 - 45,2		
IMD:	1.508	% pesados:	1,50%	Distribución:	50 % - 50 %


Aforo semanal

	Lixeiros	Pesados	% Pes.	Velocidade
Lu	1.087	9	0,8 %	47
Ma	1.303	21	1,6 %	46
Me	1.430	20	1,4 %	46
Xo	1.628	18	1,1 %	46
Ve	1.874	33	1,7 %	45
Sa	2.078	37	1,7 %	42
Do	1.663	35	2,1 %	44
Lab	1.464	20	1,4 %	46
Fes	1.871	36	1,9 %	43


Día medio

	Lab.	Fes.	Medio	Velocidade
00	7	14	9	50
01	2	8	3	50
02	1	2	1	54
03	0	2	1	58
04	2	1	2	49
05	4	3	4	53
06	35	15	29	49
07	36	19	31	46
08	63	62	63	46
09	77	108	86	44
10	105	164	122	43
11	116	180	134	44
12	95	158	113	46
13	77	107	85	48
14	85	70	81	47
15	103	109	104	45
16	111	180	131	44
17	116	149	126	44
18	124	193	144	44
19	132	174	144	43
20	103	97	101	45
21	55	55	55	46
22	23	26	24	46
23	11	14	12	51
TOTAL	1.485	1.907	1.605	
MEDIA HORARIA	62	79	67	47


Observacións:

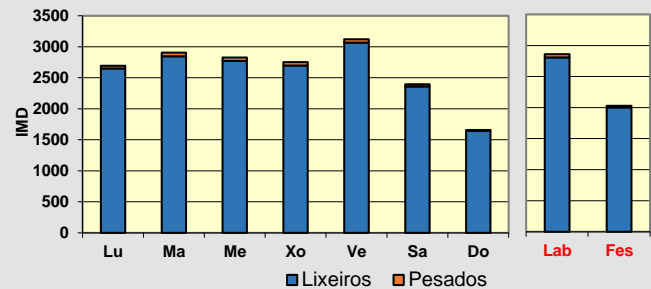
O valor de imd do encabezado obtívose a partir de simulacións feitas cos resultados do aforo empregando como referencia estacións de aforo permanente de estradas doutras titularidades.

CAMPAÑA DE AFOROS 2021 DA REDE VIARIA DA DEPUTACIÓN DE PONTEVEDRA

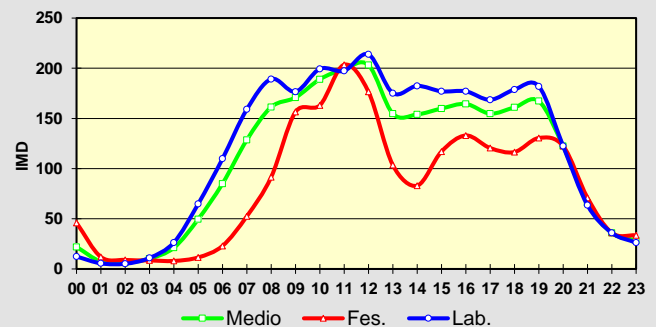
Estación:	EP1303	Aforo:	1/1	Tipo:	NEUMÁTICA
Estrada:	EP1303	Concello:	BUEU	Grupo:	2
Nome:	BANDA DO RÍO - A PORTELA	Día inicial:	24/06/2021	Coord. UTM X:	517357,00
Treito:	BANDA DO RÍO - A PORTELA	Día final:	30/06/2021	Coord. UTM Y:	4684757,00
Intervalo:	0+000 a 2+564	P. q. aforo:	1+220	Datum:	WGS84 29N
Límite velocidade vía (km/h):	50 - 50	Velocidade media rexistrada (km/h)	54,9 - 52,3		
IMD:	2.463	% pesados:	1,65%	Distribución:	51 % - 49 %


Aforo semanal

	Lixeiros	Pesados	% Pes.	Velocidade
Lu	2.652	40	1,5 %	54
Ma	2.847	58	2,0 %	54
Me	2.774	52	1,8 %	54
Xo	2.696	58	2,1 %	54
Ve	3.068	54	1,7 %	54
Sa	2.362	35	1,5 %	52
Do	1.643	17	1,0 %	53
Lab	2.807	52	1,8 %	54
Fes	2.003	26	1,3 %	52


Día medio


	Lab.	Fes.	Medio	Velocidade
00	12	46	22	56
01	6	12	7	52
02	5	9	6	54
03	11	9	10	55
04	26	8	21	54
05	65	12	50	58
06	110	23	85	57
07	159	53	129	56
08	189	92	161	54
09	177	157	171	53
10	199	163	189	53
11	197	204	199	53
12	214	177	203	55
13	175	104	155	55
14	182	83	154	56
15	177	117	160	53
16	177	133	164	52
17	169	121	155	52
18	179	117	161	51
19	182	131	167	52
20	122	123	122	52
21	64	71	66	52
22	36	36	36	53
23	26	34	28	53
TOTAL	2.860	2.029	2.622	
MEDIA HORARIA	119	85	109	54


Observacións:

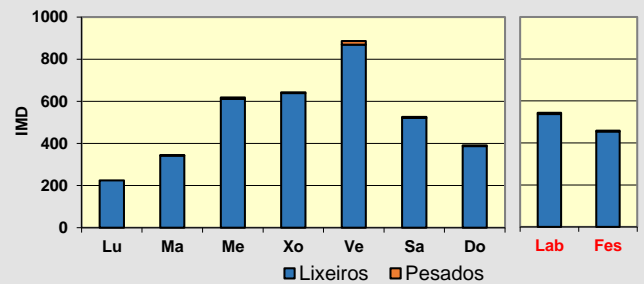
O valor de imd do encabezado obtívose a partir de simulacións feitas cos resultados do aforo empregando como referencia estacións de aforo permanente de estradas doutras titularidades.

CAMPAÑA DE AFOROS 2021 DA REDE VIARIA DA DEPUTACIÓN DE PONTEVEDRA

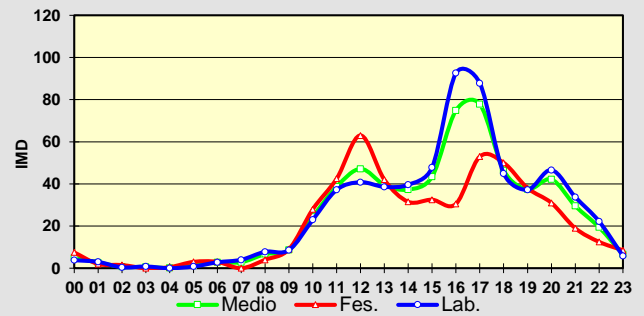
Estación:	EP1307	Aforo:	1/1	Tipo:	NEUMÁTICA
Estrada:	EP1307	Concello:	BUEU	Grupo:	2
Nome:	ACCESO PRAIA LAPAMÁM	Día inicial:	24/06/2021	Coord. UTM X:	520504,00
Treito:	ACCESO PRAIA LAPAMÁM	Día final:	30/06/2021	Coord. UTM Y:	4687805,00
Intervalo:	0+000 a 0+181	P. q. aforo:	0+050	Datum:	WGS84 29N
Límite velocidade vía (km/h):	30 - 30	Velocidade media rexistrada (km/h)	27,8 - 26,6		
IMD:	518	% pesados:	1,02%	Distribución:	57 % - 43 %


Aforo semanal

	Lixeiros	Pesados	% Pes.	Velocidade
Lu	225	0	0,0 %	31
Ma	343	2	0,6 %	30
Me	612	6	1,0 %	27
Xo	639	4	0,6 %	27
Ve	869	18	2,0 %	26
Sa	522	4	0,8 %	27
Do	387	4	1,0 %	29
Lab	538	6	1,1 %	27
Fes	455	4	0,9 %	28


Día medio

	Lab.	Fes.	Medio	Velocidade
00	4	8	5	33
01	3	2	3	29
02	0	2	1	38
03	1	0	1	43
04	0	1	0	40
05	1	3	1	34
06	3	3	3	36
07	4	0	3	31
08	8	4	7	29
09	9	9	9	32
10	23	28	24	31
11	37	43	39	28
12	41	63	47	27
13	39	42	40	27
14	40	32	37	28
15	48	33	43	26
16	93	31	75	25
17	88	53	78	25
18	45	50	46	26
19	37	38	37	28
20	47	31	42	27
21	34	19	30	29
22	22	13	19	29
23	6	9	7	29
TOTAL	630	513	596	
MEDIA HORARIA	26	21	25	30


Observacións:

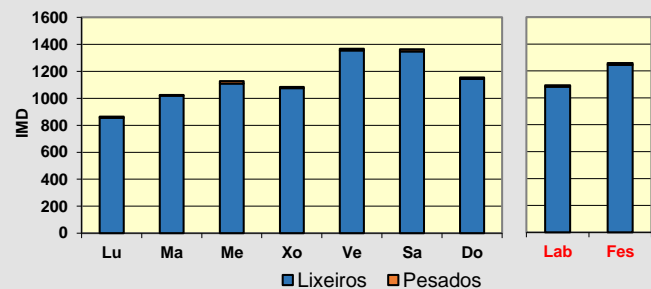
O valor de imd do encabezado obtívose a partir de simulacións feitas cos resultados do aforo empregando como referencia estacións de aforo permanente de estradas doutras titularidades.

CAMPAÑA DE AFOROS 2021 DA REDE VIARIA DA DEPUTACIÓN DE PONTEVEDRA

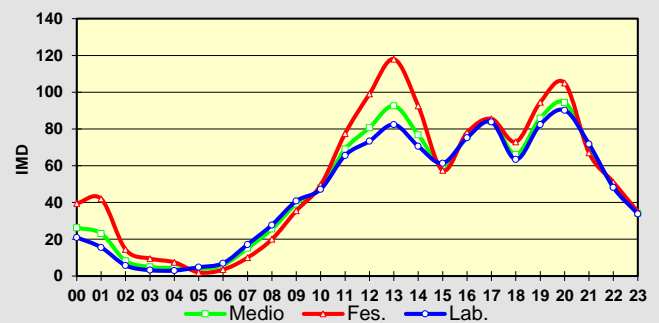
Estación:	EP1309	Aforo:	1/1	Tipo:	NEUMÁTICA
Estrada:	EP1309	Concello:	BUEU	Grupo:	2
Nome:	ACCESO PRAIA BELUSO	Día inicial:	24/06/2021	Coord. UTM X:	516652,00
Treito:	ACCESO PRAIA BELUSO	Día final:	30/06/2021	Coord. UTM Y:	4686494,00
Intervalo:	0+000 a 0+881	P. q. aforo:	0+450	Datum:	WGS84 29N
Límite velocidade vía (km/h):	40 - 40	Velocidade media rexistrada (km/h)	41,4 - 41		
IMD:	1.076	% pesados:	0,92%	Distribución:	49 % - 51 %


Aforo semanal

	Lixeiros	Pesados	% Pes.	Velocidade
Lu	856	9	1,0 %	42
Ma	1.019	6	0,6 %	42
Me	1.110	17	1,5 %	42
Xo	1.075	9	0,8 %	42
Ve	1.355	12	0,9 %	41
Sa	1.347	16	1,2 %	40
Do	1.144	11	1,0 %	40
Lab	1.083	11	1,0 %	42
Fes	1.246	14	1,1 %	40


Día medio

	Lab.	Fes.	Medio	Velocidade
00	21	40	26	41
01	16	42	23	42
02	6	15	8	43
03	3	10	5	43
04	3	8	4	43
05	5	2	4	40
06	7	4	6	44
07	17	10	15	45
08	28	20	26	43
09	41	36	39	44
10	47	50	48	42
11	66	78	69	42
12	73	99	81	40
13	82	118	93	41
14	71	93	77	42
15	61	58	60	43
16	75	78	76	41
17	84	86	84	41
18	63	73	66	41
19	82	95	86	40
20	90	105	94	40
21	72	67	70	40
22	48	51	49	41
23	34	35	34	42
TOTAL	1.096	1.267	1.145	
MEDIA HORARIA	46	53	48	42


Observacións:

O valor de imd do encabezado obtívose a partir de simulacións feitas cos resultados do aforo empregando como referencia estacións de aforo permanente de estradas doutras titularidades.

CAMPAÑA DE AFOROS 2021 DA REDE VIARIA DA DEPUTACIÓN DE PONTEVEDRA

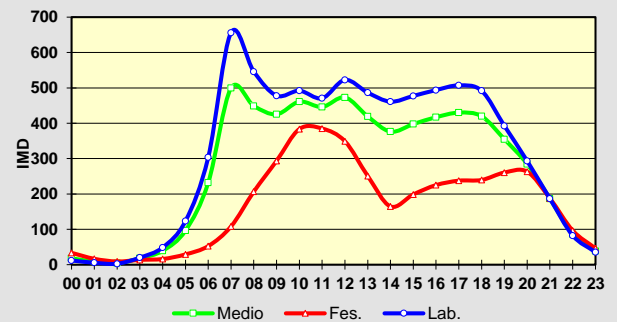
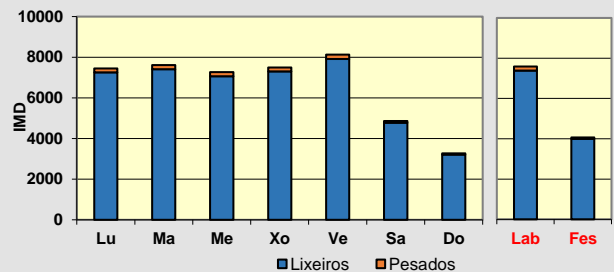
Estación:	EP2001 TREITO 1	Aforo:	1/2	Tipo:	NEUMÁTICA
Estrada:	EP2001	Concello:	VIGO	Grupo:	1
Nome:	O CALVARÍO - A GARRIDA	Día inicial:	27/05/2021	Coord. UTM X:	524695,00
Treito:	O CALVARÍO - A.55	Día final:	02/06/2021	Coord. UTM Y:	4674632,00
Intervalo:	0+000 a 2+425	P. q. aforo:	0+500	Datum:	WGS84 29N
Límite velocidade vía (km/h):	40 - 30	Velocidade media rexistrada (km/h)	45,1 - 41,7		
IMD:	7.120	% pesados:	2,24%	Distribución: 64 % - 36 %	


Aforo semanal

	Lixeiros	Pesados	% Pes.	Velocidade
Lu	7.251	194	2,6 %	44
Ma	7.407	207	2,7 %	44
Me	7.062	201	2,8 %	43
Xo	7.301	188	2,5 %	43
Ve	7.913	218	2,7 %	44
Sa	4.781	80	1,6 %	45
Do	3.213	56	1,7 %	45
Lab	7.387	202	2,7 %	44
Fes	3.997	68	1,7 %	45

Día medio

	Lab.	Fes.	Medio	Velocidade
00	12	34	18	49
01	5	17	9	47
02	3	9	4	47
03	20	14	18	49
04	49	16	39	50
05	123	29	96	46
06	304	53	232	45
07	656	108	500	42
08	546	207	449	43
09	478	294	425	43
10	492	384	461	42
11	471	385	446	44
12	523	349	473	45
13	487	251	419	45
14	461	165	376	45
15	477	199	398	44
16	494	225	417	43
17	507	238	430	43
18	492	240	420	44
19	393	261	355	43
20	293	263	285	44
21	187	188	187	45
22	82	97	86	47
23	35	46	38	47
TOTAL	7.588	4.065	6.582	
MEDIA HORARIA	316	169	274	45


Observacións:

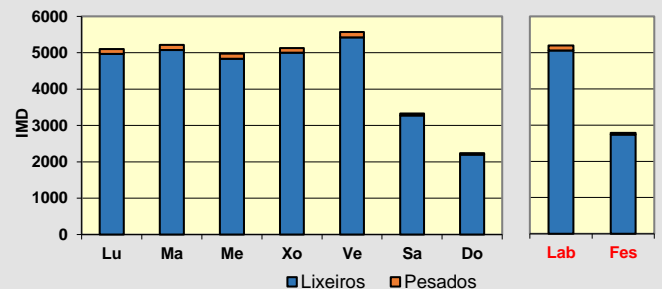
O valor de imd do encabezado obtívose a partir de simulacións feitas cos resultados do aforo empregando como referencia estacións de aforo permanente de estradas doutras titularidades.

CAMPAÑA DE AFOROS 2021 DA REDE VIARIA DA DEPUTACIÓN DE PONTEVEDRA

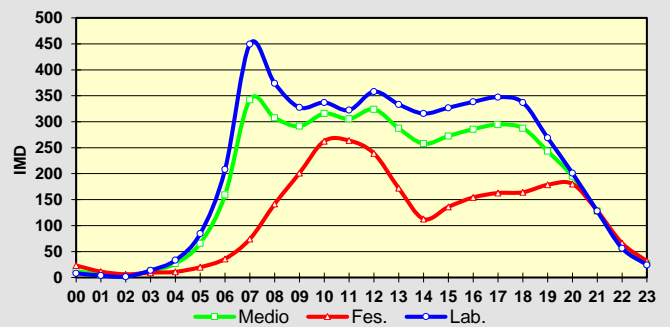
Estación:	EP2001 TREITO 1	Aforo:	2/2	Tipo:	NEUMÁTICA
Estrada:	EP2001	Concello:	VIGO	Grupo:	1
Nome:	O CALVARÍO - A GARRIDA	Día inicial:	06/10/2021	Coord. UTM X:	524695,00
Treito:	O CALVARÍO - A.55	Día final:	12/10/2021	Coord. UTM Y:	4674632,00
Intervalo:	0+000 a 2+425	P. q. aforo:	0+500	Datum:	WGS84 29N
Límite velocidade vía (km/h):	60 - 60	Velocidade media rexistrada (km/h)	45,1 - 41,7		
IMD:	7.120	% pesados:	2,24%	Distribución:	64 % - 36 %


Aforo semanal

	Lixeiros	Pesados	% Pes.	Velocidade
Lu	4.967	133	2,6 %	44
Ma	5.074	142	2,7 %	44
Me	4.838	138	2,8 %	43
Xo	5.002	129	2,5 %	43
Ve	5.421	149	2,7 %	44
Sa	3.275	55	1,6 %	45
Do	2.201	38	1,7 %	45
Lab	5.060	138	2,7 %	44
Fes	2.738	47	1,7 %	45


Día medio

	Lab.	Fes.	Medio	Velocidade
00	8	23	12	49
01	4	11	6	47
02	2	6	3	47
03	14	9	12	49
04	33	11	27	50
05	84	20	66	46
06	208	36	159	45
07	450	74	342	42
08	374	141	308	43
09	327	201	291	43
10	337	263	316	42
11	322	264	306	44
12	358	239	324	45
13	333	172	287	45
14	316	113	258	45
15	327	136	272	44
16	338	154	286	43
17	347	163	295	43
18	337	164	288	44
19	269	178	243	43
20	201	180	195	44
21	128	128	128	45
22	56	66	59	47
23	24	32	26	47
TOTAL	5.198	2.785	4.509	
MEDIA HORARIA	217	116	188	45


Observacións:

O valor de imd do encabezado obtívose a partir de simulacións feitas cos resultados do aforo empregando como referencia estacións de aforo permanente de estradas doutras titularidades.



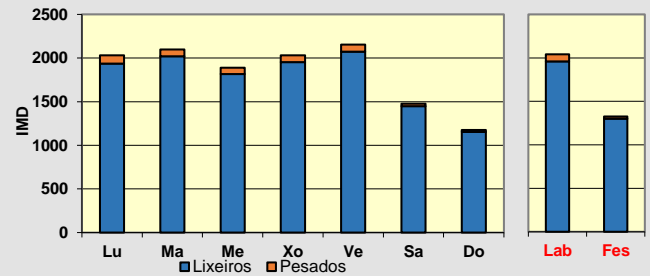
CAMPAÑA DE AFOROS 2021 DA REDE VIARIA DA DEPUTACIÓN DE PONTEVEDRA

Estación:	EP2001 TREITO 2	Aforo:	1/2	Tipo:	NEUMÁTICA
Estrada:	EP2001	Concello:	VIGO	Grupo:	1
Nome:	O CALVARÍO - A GARRIDA	Día inicial:	27/05/2021	Coord. UTM X:	525296,00
Treito:	A.55 - O PORTO	Día final:	03/06/2021	Coord. UTM Y:	4671216,00
Intervalo:	2+921 a 8+313	P. q. aforo:	5+900	Datum:	WGS84 29N
Límite velocidade vía (km/h):	50 - 50	Velocidade media rexistrada (km/h)	57,3 - 54,8		
IMD:	2.049	% pesados:	3,72%	Distribución:	54 % - 46 %



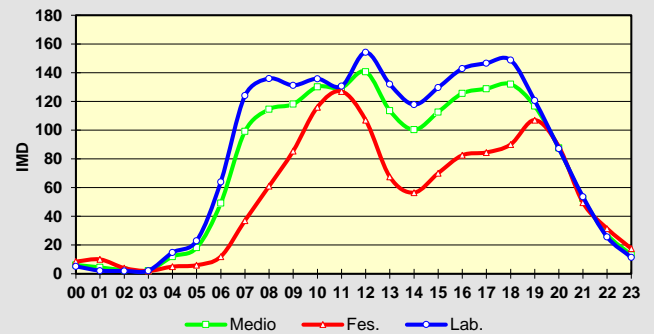
Aforo semanal

	Lixeiros	Pesados	% Pes.	Velocidade
Lu	1.937	95	4,7 %	56
Ma	2.020	78	3,7 %	56
Me	1.817	73	3,9 %	55
Xo	1.952	79	3,9 %	56
Ve	2.072	83	3,9 %	57
Sa	1.449	28	1,9 %	57
Do	1.152	23	2,0 %	57
Lab	1.960	82	4,0 %	56
Fes	1.301	26	1,9 %	57



Día medio

	Lab.	Fes.	Medio	Velocidade
00	5	9	6	62
01	2	10	4	60
02	2	4	3	60
03	2	2	2	60
04	15	5	12	60
05	23	6	18	61
06	64	12	49	55
07	124	37	99	57
08	136	61	115	55
09	131	86	118	55
10	136	116	130	56
11	131	127	130	56
12	154	107	141	56
13	132	68	114	58
14	118	57	100	57
15	130	70	113	56
16	143	83	126	55
17	147	85	129	55
18	149	90	132	55
19	121	107	117	56
20	87	89	88	56
21	54	50	52	57
22	26	32	27	58
23	11	18	13	58
TOTAL	2.041	1.326	1.837	
MEDIA HORARIA	85	55	77	57



Observacións:

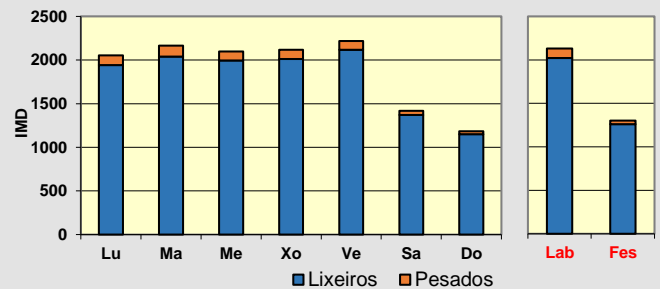
O valor de imd do encabezado obtívose a partir de simulacións feitas cos resultados do aforo empregando como referencia estacións de aforo permanente de estradas doutras titularidades.

CAMPAÑA DE AFOROS 2021 DA REDE VIARIA DA DEPUTACIÓN DE PONTEVEDRA

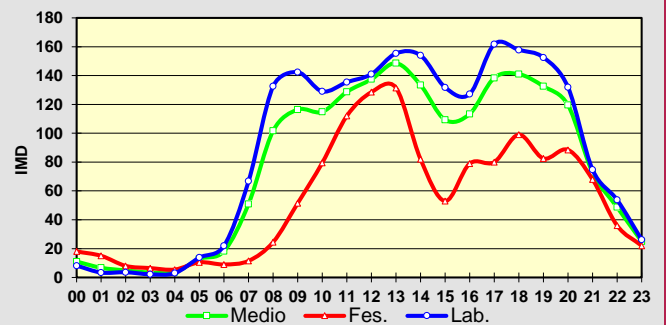
Estación:	EP2001 TREITO 2	Aforo:	2/2	Tipo:	NEUMÁTICA
Estrada:	EP2001	Concello:	VIGO	Grupo:	1
Nome:	O CALVARÍO - A GARRIDA	Día inicial:	14/10/2021	Coord. UTM X:	525296,00
Treito:	A.55 - O PORTO	Día final:	20/10/2021	Coord. UTM Y:	4671216,00
Intervalo:	2+921 a 8+313	P. q. aforo:	5+900	Datum:	WGS84 29N
Límite velocidade vía (km/h):	60 - 60	Velocidade media rexistrada (km/h)	54,2 - 53,6		
IMD:	2.049	% pesados:	3,72%	Distribución:	54 % - 46 %


Aforo semanal

	Lixeiros	Pesados	% Pes.	Velocidade
Lu	1.942	112	5,5 %	54
Ma	2.040	125	5,8 %	54
Me	1.995	103	4,9 %	53
Xo	2.012	107	5,0 %	54
Ve	2.118	100	4,5 %	54
Sa	1.370	48	3,4 %	54
Do	1.151	34	2,9 %	54
Lab	2.021	109	5,1 %	54
Fes	1.261	41	3,2 %	54


Día medio

	Lab.	Fes.	Medio	Velocidade
00	8	18	11	54
01	3	15	7	59
02	4	8	5	56
03	2	7	3	58
04	3	6	4	55
05	14	11	13	56
06	22	9	18	59
07	67	12	51	54
08	133	25	102	53
09	142	52	116	53
10	129	80	115	53
11	135	112	129	52
12	141	129	137	53
13	155	132	149	55
14	154	82	133	55
15	132	53	109	55
16	127	79	113	54
17	162	80	138	53
18	158	99	141	54
19	153	83	133	54
20	132	89	120	53
21	75	68	73	56
22	54	36	49	55
23	26	22	25	55
TOTAL	2.131	1.302	1.894	
MEDIA HORARIA	89	54	79	55


Observacións:

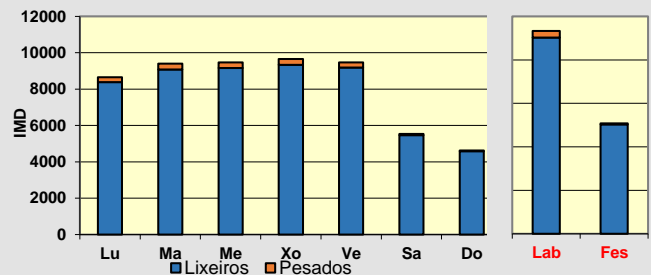
O valor de imd do encabezado obtívose a partir de simulacións feitas cos resultados do aforo empregando como referencia estacións de aforo permanente de estradas doutras titularidades.

CAMPAÑA DE AFOROS 2021 DA REDE VIARIA DA DEPUTACIÓN DE PONTEVEDRA

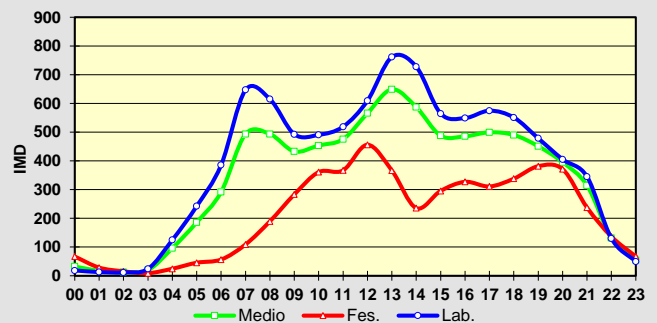
Estación:	EP2001 TREITO 3	Aforo:	1/2	Tipo:	NEUMÁTICA
Estrada:	EP2001	Concello:	VIGO	Grupo:	1
Nome:	O CALVARÍO - A GARRIDA	Día inicial:	04/06/2021	Coord. UTM X:	523340,00
Treito:	FABÁS - A GARRIDA	Día final:	10/06/2021	Coord. UTM Y:	4668125,00
Intervalo:	9+375 a 11+574	P. q. aforo:	11+380	Datum:	WGS84 29N
Límite velocidade vía (km/h):	30 - 30	Velocidade media rexistrada (km/h)	43,3 - 44		
IMD:	7.593	% pesados:	2,83%	Distribución:	63 % - 37 %


Aforo semanal

	Lixeiros	Pesados	% Pes.	Velocidade
Lu	8.382	276	3,2 %	43
Ma	9.082	317	3,4 %	43
Me	9.162	311	3,3 %	43
Xo	9.330	328	3,4 %	43
Ve	9.183	287	3,0 %	43
Sa	5.473	66	1,2 %	45
Do	4.590	29	0,6 %	45
Lab	9.028	304	3,3 %	43
Fes	5.032	48	0,9 %	45


Día medio

	Lab.	Fes.	Medio	Velocidade
00	19	67	32	47
01	13	29	17	46
02	12	16	13	46
03	24	9	20	49
04	125	25	96	48
05	242	46	186	46
06	386	57	292	44
07	647	109	493	42
08	615	190	493	43
09	493	283	433	43
10	491	361	454	42
11	519	367	476	43
12	610	456	566	44
13	762	367	649	43
14	728	236	587	43
15	565	296	488	44
16	549	327	486	44
17	575	311	499	43
18	551	338	490	44
19	479	382	451	44
20	405	371	395	44
21	345	238	314	45
22	130	137	132	46
23	49	67	54	47
TOTAL	9.332	5.079	8.117	
MEDIA HORARIA	389	212	338	45


Observacións:

O valor de imd do encabezado obtívose a partir de simulacións feitas cos resultados do aforo empregando como referencia estacións de aforo permanente de estradas doutras titularidades.



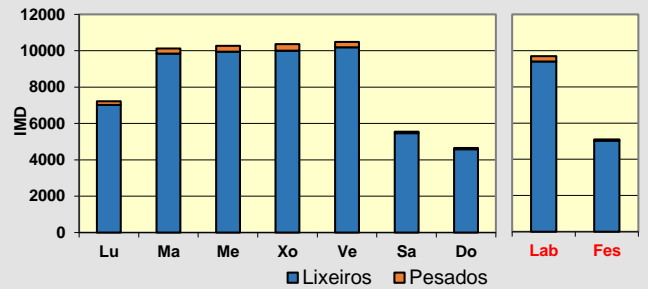
CAMPAÑA DE AFOROS 2021 DA REDE VIARIA DA DEPUTACIÓN DE PONTEVEDRA

Estación:	EP2001 TREITO 3	Aforo:	2/2	Tipo:	NEUMÁTICA
Estrada:	EP2001	Concello:	VIGO	Grupo:	1
Nome:	O CALVARÍO - A GARRIDA	Día inicial:	05/10/2021	Coord. UTM X:	523340,00
Treito:	FABÁS - A GARRIDA	Día final:	11/10/2021	Coord. UTM Y:	4668125,00
Intervalo:	9+375 a 11+574	P. q. aforo:	11+380	Datum:	WGS84 29N
Límite velocidade vía (km/h):	60 - 60	Velocidade media rexistrada (km/h)	44,7 - 43,6		
IMD:	7.593	% pesados:	2,83%	Distribución:	55 % - 45 %



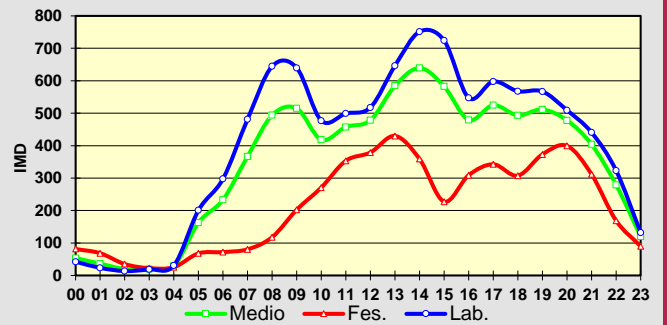
Aforo semanal

	Lixeiros	Pesados	% Pes.	Velocidade
Lu	7.024	200	2,8 %	45
Ma	9.841	290	2,9 %	43
Me	9.954	319	3,1 %	43
Xo	10.001	362	3,5 %	44
Ve	10.188	298	2,8 %	44
Sa	5.471	75	1,4 %	46
Do	4.586	61	1,3 %	46
Lab	9.402	294	3,0 %	44
Fes	5.029	68	1,3 %	46



Día medio

	Lab.	Fes.	Medio	Velocidade
00	42	82	54	47
01	23	69	36	48
02	14	35	20	48
03	19	23	20	47
04	31	26	29	49
05	201	68	163	48
06	298	72	233	48
07	482	81	367	44
08	645	118	494	42
09	640	203	515	42
10	477	271	418	43
11	499	354	458	44
12	518	379	478	45
13	647	430	585	44
14	751	359	639	43
15	724	228	582	44
16	547	309	479	45
17	598	343	525	44
18	568	308	493	44
19	567	373	512	43
20	509	400	478	43
21	441	312	404	45
22	323	169	279	47
23	132	90	120	48
TOTAL	9.695	5.097	8.381	
MEDIA HORARIA	404	212	349	45



Observacións:

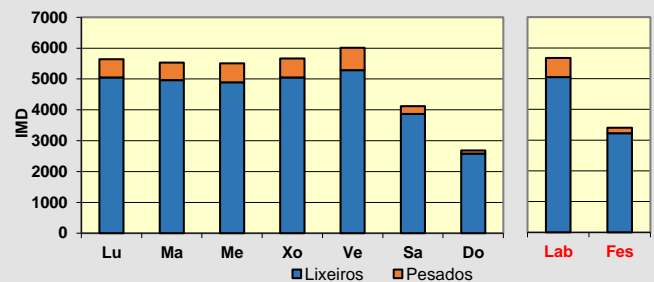
O valor de imd do encabezado obtívose a partir de simulacións feitas cos resultados do aforo empregando como referencia estacións de aforo permanente de estradas doutras titularidades.

CAMPAÑA DE AFOROS 2021 DA REDE VIARIA DA DEPUTACIÓN DE PONTEVEDRA

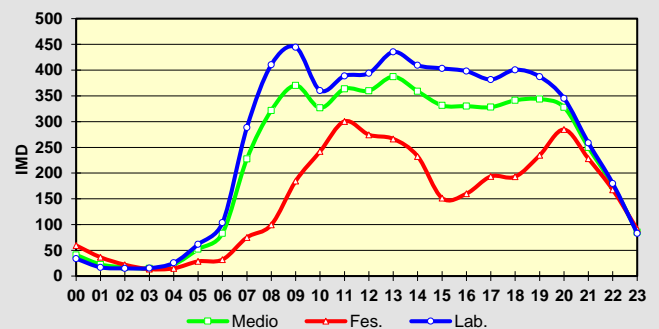
Estación:	EP2002	Aforo:	1/2	Tipo:	NEUMÁTICA
Estrada:	EP2002	Concello:	VIGO	Grupo:	1
Nome:	GRAN VÍA - AVENIDA DE MADRID	Día inicial:	27/05/2021	Coord. UTM X:	523779,00
Treito:	GRAN VÍA - AVENIDA DE MADRID	Día final:	02/06/2021	Coord. UTM Y:	4674575,00
Intervalo:	0+000 a 0+880	P. q. aforo:	0+020	Datum:	WGS84 29N
Límite velocidade vía (km/h):	30 - 30	Velocidade media rexistrada (km/h)	36,8 - 29,8		
IMD:	5.930	% pesados:	6,55%	Distribución: 47 % - 53 %	


Aforo semanal

	Lixeiros	Pesados	% Pes.	Velocidade
Lu	5.048	593	10,5 %	33
Ma	4.965	567	10,2 %	32
Me	4.896	615	11,2 %	33
Xo	5.052	615	10,9 %	33
Ve	5.290	720	12,0 %	33
Sa	3.868	255	6,2 %	34
Do	2.583	100	3,7 %	35
Lab	5.050	622	11,0 %	33
Fes	3.226	178	5,2 %	35


Día medio

	Lab.	Fes.	Medio	Velocidade
00	34	60	41	37
01	17	37	23	38
02	15	22	17	38
03	15	14	15	37
04	26	15	23	35
05	62	29	52	38
06	104	32	83	38
07	288	75	227	35
08	410	100	322	33
09	445	185	370	32
10	360	242	327	33
11	389	301	364	33
12	394	275	360	32
13	435	267	387	32
14	409	233	359	33
15	403	152	331	33
16	398	160	330	33
17	382	194	328	32
18	401	193	341	33
19	387	235	344	32
20	345	285	328	33
21	259	228	250	34
22	180	168	176	34
23	83	91	85	36
TOTAL	6.241	3.586	5.482	
MEDIA HORARIA	260	149	228	34


Observacións:

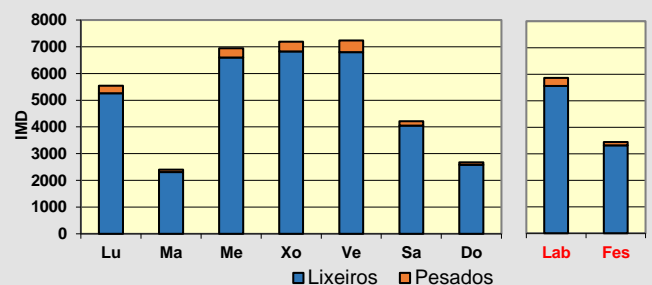
O valor de imd do encabezado obtívose a partir de simulacións feitas cos resultados do aforo empregando como referencia estacións de aforo permanente de estradas doutras titularidades.

CAMPAÑA DE AFOROS 2021 DA REDE VIARIA DA DEPUTACIÓN DE PONTEVEDRA

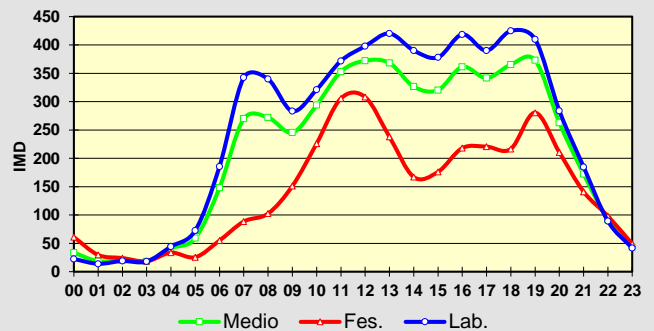
Estación:	EP2002	Aforo:	2/2	Tipo:	NEUMÁTICA
Estrada:	EP2002	Concello:	VIGO	Grupo:	1
Nome:	GRAN VÍA - AVENIDA DE MADRID	Día inicial:	06/10/2021	Coord. UTM X:	523779,00
Treito:	GRAN VÍA - AVENIDA DE MADRID	Día final:	12/10/2021	Coord. UTM Y:	4674575,00
Intervalo:	0+000 a 0+880	P. q. aforo:	0+020	Datum:	WGS84 29N
Límite velocidade vía (km/h):	30 - 30	Velocidade media rexistrada (km/h)	35,7 - 29,9		
IMD:	5.930	% pesados:	6,55%	Distribución:	51 % - 49 %


Aforo semanal

	Lixeiros	Pesados	% Pes.	Velocidade
Lu	5.256	290	5,2 %	33
Ma	2.314	88	3,7 %	36
Me	6.601	344	5,0 %	32
Xo	6.822	365	5,1 %	32
Ve	6.800	436	6,0 %	32
Sa	4.050	166	3,9 %	34
Do	2.587	84	3,1 %	36
Lab	5.559	305	5,2 %	32
Fes	3.319	125	3,6 %	35


Día medio

	Lab.	Fes.	Medio	Velocidade
00	22	61	33	37
01	14	30	18	36
02	19	24	20	37
03	18	19	18	36
04	44	34	41	37
05	73	26	59	39
06	186	55	148	35
07	342	89	270	32
08	340	103	272	32
09	283	151	245	34
10	321	226	294	33
11	372	306	353	32
12	398	308	372	33
13	420	238	368	33
14	390	167	326	33
15	378	176	320	33
16	419	218	361	32
17	390	221	342	32
18	425	217	365	31
19	410	281	373	31
20	284	211	263	33
21	185	141	172	35
22	89	98	92	35
23	42	49	44	38
TOTAL	5.863	3.444	5.172	
MEDIA HORARIA	244	143	215	34


Observacións:

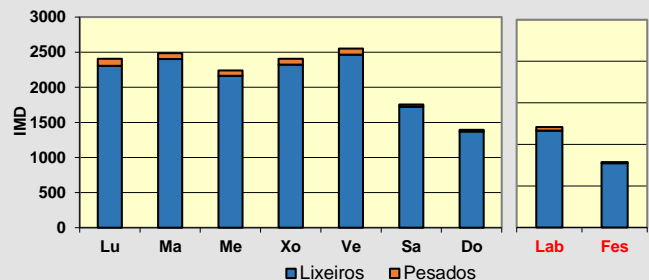
O valor de imd do encabezado obtívose a partir de simulacións feitas cos resultados do aforo empregando como referencia estacións de aforo permanente de estradas doutras titularidades.

CAMPAÑA DE AFOROS 2021 DA REDE VIARIA DA DEPUTACIÓN DE PONTEVEDRA

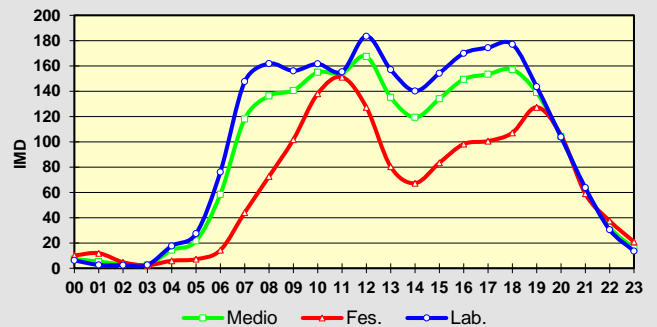
Estación:	EP2004	Aforo:	1/1	Tipo:	NEUMÁTICA
Estrada:	EP2004	Concello:	VIGO	Grupo:	2
Nome:	BEADE - CARNEIRAS	Día inicial:	04/06/2021	Coord. UTM X:	523445,00
Treito:	BEADE - CARNEIRAS	Día final:	10/06/2021	Coord. UTM Y:	4671462,00
Intervalo:	0+000 a 1+695	P. q. aforo:	1+000	Datum:	WGS84 29N
Límite velocidade vía (km/h):	50 - 50	Velocidade media rexistrada (km/h)	62,4 - 59,6		
IMD:	1.981	% pesados:	3,25%	Distribución:	54 % - 46 %


Aforo semanal

	Lixeiros	Pesados	% Pes.	Velocidade
Lu	2.305	100	4,1 %	61
Ma	2.404	82	3,3 %	60
Me	2.162	77	3,4 %	60
Xo	2.323	83	3,4 %	61
Ve	2.466	87	3,4 %	62
Sa	1.724	29	1,7 %	62
Do	1.371	24	1,7 %	62
Lab	2.332	86	3,5 %	61
Fes	1.548	27	1,7 %	62


Día medio

	Lab.	Fes.	Medio	Velocidade
00	6	10	7	67
01	3	12	5	65
02	2	5	3	65
03	3	2	3	65
04	18	6	14	65
05	27	7	22	66
06	76	14	58	60
07	148	44	118	62
08	162	73	136	60
09	156	102	141	60
10	162	138	155	61
11	155	151	154	61
12	183	127	167	61
13	157	80	135	63
14	140	67	119	62
15	154	83	134	61
16	170	98	149	60
17	174	101	153	60
18	177	107	157	60
19	144	127	139	61
20	104	105	104	61
21	64	59	62	62
22	30	37	32	63
23	14	21	16	63
TOTAL	2.429	1.578	2.186	
MEDIA HORARIA	101	66	91	62


Observacións:

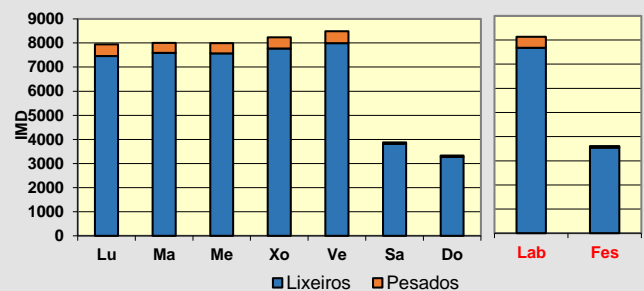
O valor de imd do encabezado obtívose a partir de simulacións feitas cos resultados do aforo empregando como referencia estacións de aforo permanente de estradas doutras titularidades.

CAMPAÑA DE AFOROS 2021 DA REDE VIARIA DA DEPUTACIÓN DE PONTEVEDRA

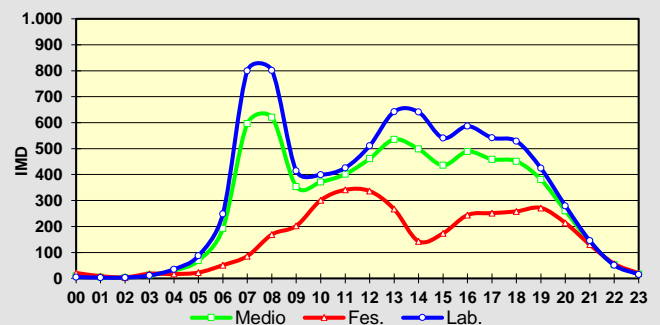
Estación:	EP2005 TREITO 1	Aforo:	1/2	Tipo:	NEUMÁTICA
Estrada:	EP2005	Concello:	VIGO / MOS	Grupo:	1
Nome:	MEXOIRO - CUVI	Día inicial:	27/05/2021	Coord. UTM X:	527208,00
Treito:	MEXOIRO - EP.2605	Día final:	03/06/2021	Coord. UTM Y:	4672793,00
Intervalo:	0+000 a 3+300	P. q. aforo:	0+280	Datum:	WGS84 29N
Límite velocidade vía (km/h):	60 - 60	Velocidade media rexistrada (km/h)	64,9 - 63,5		
IMD:	7.859	% pesados:	4,37%	Distribución:	44 % - 56 %


Aforo semanal

	Lixeiros	Pesados	% Pes.	Velocidade
Lu	7.463	479	6,0 %	64
Ma	7.595	409	5,1 %	64
Me	7.570	427	5,3 %	63
Xo	7.771	466	5,7 %	63
Ve	7.999	494	5,8 %	65
Sa	3.815	65	1,7 %	67
Do	3.274	61	1,8 %	66
Lab	7.680	455	5,6 %	64
Fes	3.545	63	1,7 %	66


Día medio

	Lab.	Fes.	Medio	Velocidade
00	5	21	10	74
01	3	9	5	74
02	3	4	3	66
03	11	18	13	70
04	35	17	30	72
05	87	23	69	69
06	249	51	192	66
07	800	86	596	64
08	802	169	621	63
09	414	203	354	64
10	399	301	371	64
11	426	341	402	64
12	511	337	461	64
13	642	267	535	65
14	641	143	499	64
15	541	174	436	64
16	587	244	489	63
17	542	252	459	63
18	529	258	451	64
19	425	272	381	65
20	280	214	261	66
21	145	131	141	66
22	51	57	53	68
23	16	20	17	71
TOTAL	8.144	3.608	6.848	
MEDIA HORARIA	339	150	285	66


Observacións:

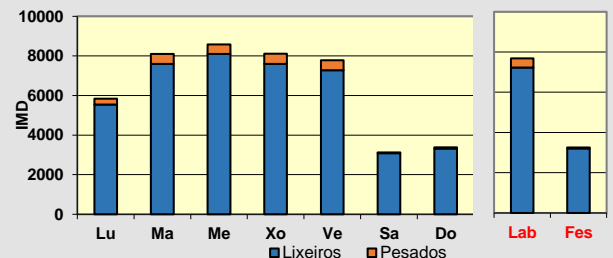
O valor de imd do encabezado obtívose a partir de simulacións feitas cos resultados do aforo empregando como referencia estacións de aforo permanente de estradas doutras titularidades.

CAMPAÑA DE AFOROS 2021 DA REDE VIARIA DA DEPUTACIÓN DE PONTEVEDRA

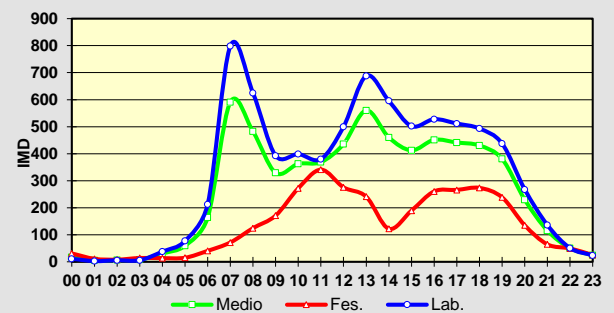
Estación:	EP2005 TREITO 1	Aforo:	2/2	Tipo:	NEUMÁTICA
Estrada:	EP2005	Concello:	VIGO / MOS	Grupo:	1
Nome:	MEIXOEIRO - CUVI	Día inicial:	05/10/2021	Coord. UTM X:	527208,00
Treito:	MEIXOEIRO - EP.2605	Día final:	11/10/2021	Coord. UTM Y:	4672793,00
Intervalo:	0+000 a 3+300	P. q. aforo:	0+280	Datum:	WGS84 29N
Límite velocidade vía (km/h):	60 - 60	Velocidade media rexistrada (km/h)	68,1 - 67		
IMD:	7.859	% pesados:	4,37%	Distribución: 50 % - 50 %	


Aforo semanal

	Lixeiros	Pesados	% Pes.	Velocidade
Lu	5.547	288	4,9 %	68
Ma	7.598	502	6,2 %	65
Me	8.106	477	5,6 %	67
Xo	7.601	510	6,3 %	67
Ve	7.277	500	6,4 %	68
Sa	3.090	33	1,1 %	72
Do	3.325	59	1,7 %	69
Lab	7.227	455	5,9 %	67
Fes	3.208	46	1,4 %	70


Día medio


	Lab.	Fes.	Medio	Velocidade
00	11	31	17	74
01	3	11	5	75
02	6	8	6	71
03	6	14	8	76
04	38	14	31	74
05	77	15	59	74
06	213	41	164	68
07	799	72	591	63
08	625	125	482	58
09	392	171	329	69
10	399	272	363	69
11	380	341	369	69
12	500	276	436	69
13	688	241	560	68
14	596	122	460	70
15	502	190	413	69
16	528	261	451	68
17	512	266	441	68
18	493	274	430	68
19	438	239	381	67
20	268	135	230	68
21	136	65	116	71
22	51	50	50	75
23	24	25	24	76
TOTAL	7.682	3.254	6.417	
MEDIA HORARIA	320	136	267	70


Observacións:

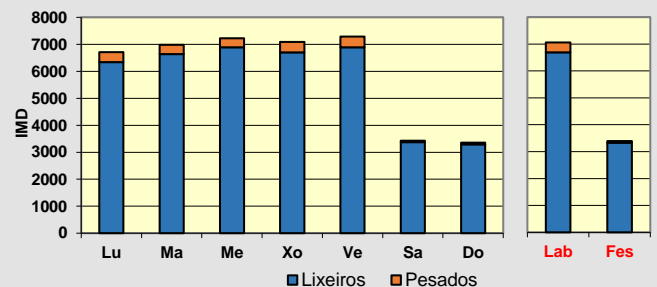
O valor de imd do encabezado obtívose a partir de simulacións feitas cos resultados do aforo empregando como referencia estacións de aforo permanente de estradas doutras titularidades.

CAMPAÑA DE AFOROS 2021 DA REDE VIARIA DA DEPUTACIÓN DE PONTEVEDRA

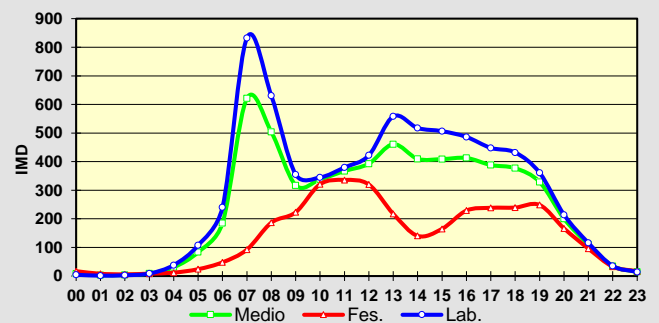
Estación:	EP2005 TREITO 2	Aforo:	1/2	Tipo:	NEUMÁTICA
Estrada:	EP2005	Concello:	VIGO / MOS	Grupo:	1
Nome:	MEIXOEIRO - CUVI	Día inicial:	27/05/2021	Coord. UTM X:	527115,00
Treito:	EP.2605 - CUVI	Día final:	03/06/2021	Coord. UTM Y:	4669276,00
Intervalo:	3+300 a 4+680	P. q. aforo:	4+140	Datum:	WGS84 29N
Límite velocidade vía (km/h):	70 - 50	Velocidade media rexistrada (km/h)	69,3 - 67,3		
IMD:	7.407	% pesados:	4,50%	Distribución:	50 % - 50 %


Aforo semanal

	Lixeiros	Pesados	% Pes.	Velocidade
Lu	6.342	372	5,5 %	69
Ma	6.640	343	4,9 %	68
Me	6.893	331	4,6 %	67
Xo	6.698	394	5,6 %	68
Ve	6.890	394	5,4 %	69
Sa	3.372	58	1,7 %	70
Do	3.295	62	1,8 %	68
Lab	6.693	367	5,2 %	68
Fes	3.334	60	1,8 %	69


Día medio

	Lab.	Fes.	Medio	Velocidade
00	5	17	8	76
01	1	8	3	77
02	3	6	4	69
03	9	9	9	77
04	38	12	31	76
05	108	24	84	76
06	240	48	185	70
07	833	93	621	67
08	631	187	504	68
09	355	223	317	68
10	345	321	338	68
11	380	336	367	68
12	422	320	393	69
13	558	218	461	68
14	518	141	410	69
15	507	165	409	69
16	486	229	413	68
17	448	239	388	67
18	432	240	377	67
19	361	249	329	68
20	214	167	201	68
21	116	96	110	71
22	35	33	35	71
23	14	17	15	75
TOTAL	7.059	3.394	6.012	
MEDIA HORARIA	294	141	251	70


Observacións:

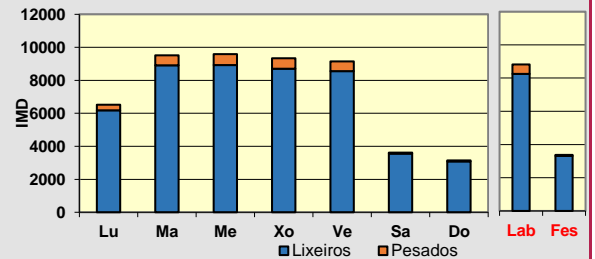
O valor de imd do encabezado obtívose a partir de simulacións feitas cos resultados do aforo empregando como referencia estacións de aforo permanente de estradas doutras titularidades.

CAMPAÑA DE AFOROS 2021 DA REDE VIARIA DA DEPUTACIÓN DE PONTEVEDRA

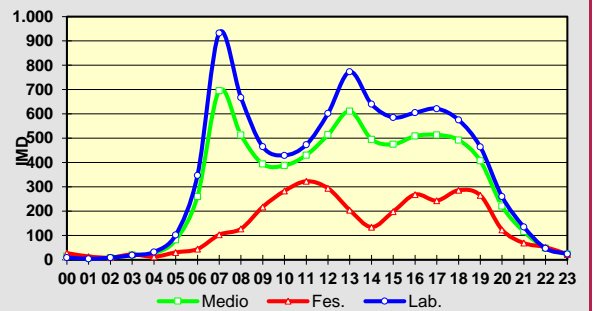
Estación:	EP2005 TREITO 2	Aforo:	2/2	Tipo:	NEUMÁTICA
Estrada:	EP2005	Concello:	VIGO / MOS	Grupo:	1
Nome:	MEIXOEIRO- CUVI	Día inicial:	05/10/2021	Coord. UTM X:	527115,00
Treito:	EP.2605 - CUVI	Día final:	11/10/2021	Coord. UTM Y:	4669276,00
Intervalo:	3+300 a 4+680	P. q. aforo:	4+140	Datum:	WGS84 29N
Límite velocidade vía (km/h):	60 - 60	Velocidade media rexistrada (km/h)	64,3 - 63,1		
IMD:	7.407	% pesados:	4,50%	Distribución: 44 % - 56 %	


Aforo semanal

	Lixeiros	Pesados	% Pes.	Velocidade
Lu	6.176	342	5,2 %	65
Ma	8.910	608	6,4 %	61
Me	8.924	667	7,0 %	63
Xo	8.697	642	6,9 %	63
Ve	8.557	583	6,4 %	64
Sa	3.549	62	1,7 %	67
Do	3.081	57	1,8 %	65
Lab	8.253	568	6,4 %	63
Fes	3.315	60	1,8 %	66


Día medio


	Lab.	Fes.	Medio	Velocidade
00	9	28	15	68
01	4	14	7	73
02	9	9	9	71
03	19	22	20	72
04	32	13	26	70
05	102	31	82	70
06	347	44	261	64
07	933	103	696	60
08	667	128	513	62
09	465	218	394	63
10	430	283	388	64
11	473	323	430	64
12	602	294	514	65
13	774	205	611	63
14	640	135	495	64
15	585	199	475	64
16	605	269	509	64
17	621	244	513	63
18	575	286	493	63
19	464	265	407	62
20	260	124	221	66
21	135	69	116	69
22	47	52	48	70
23	24	23	24	71
TOTAL	8.821	3.375	7.265	
MEDIA HORARIA	368	141	303	66


Observacións:

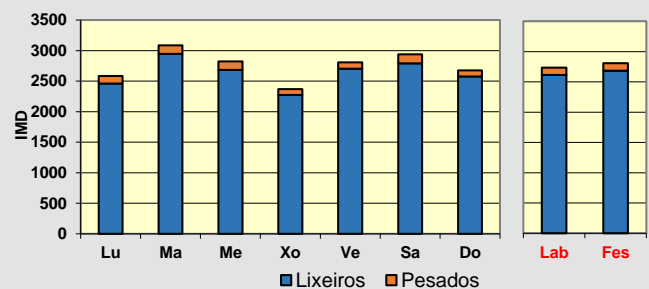
O valor de imd do encabezado obtívose a partir de simulacións feitas cos resultados do aforo empregando como referencia estacións de aforo permanente de estradas doutras titularidades.

CAMPAÑA DE AFOROS 2021 DA REDE VIARIA DA DEPUTACIÓN DE PONTEVEDRA

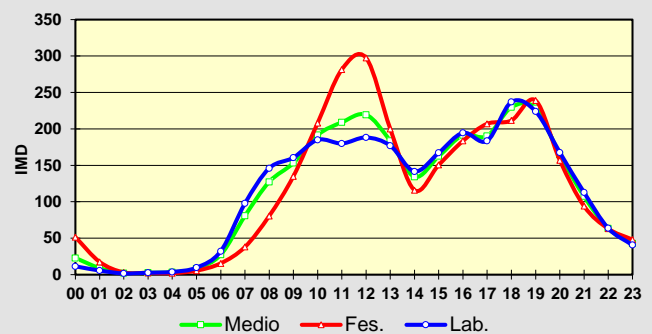
Estación:	EP2104	Aforo:	1/1	Tipo:	NEUMÁTICA
Estrada:	EP2104	Concello:	NIGRÁN	Grupo:	2
Nome:	PANXÓN - PATOS	Día inicial:	15/06/2021	Coord. UTM X:	514438,00
Treito:	PANXÓN - PATOS	Día final:	21/06/2021	Coord. UTM Y:	4665964,00
Intervalo:	0+000 a 1+132	P. q. aforo:	0+200	Datum:	WGS84 29N
Límite velocidade vía (km/h):	30 - 30	Velocidade media rexistrada (km/h)	40,4 - 43,7		
IMD:	2.374	% pesados:	4,42%	Distribución:	48 % - 52 %


Aforo semanal

	Lixeiros	Pesados	% Pes.	Velocidade
Lu	2.460	123	4,8 %	43
Ma	2.945	142	4,6 %	43
Me	2.683	141	5,0 %	43
Xo	2.275	94	4,0 %	43
Ve	2.704	103	3,7 %	42
Sa	2.793	145	4,9 %	41
Do	2.575	102	3,8 %	40
Lab	2.613	121	4,4 %	43
Fes	2.684	124	4,4 %	40


Día medio

	Lab.	Fes.	Medio	Velocidade
00	11	52	23	48
01	6	18	9	47
02	2	3	2	47
03	3	3	3	44
04	4	2	3	49
05	10	6	8	50
06	32	16	27	43
07	98	38	81	44
08	146	81	127	44
09	161	135	153	43
10	185	208	192	41
11	180	282	209	40
12	188	298	219	41
13	177	200	184	42
14	142	116	134	43
15	167	151	162	42
16	195	184	191	42
17	184	207	190	41
18	237	212	230	41
19	224	239	228	41
20	168	157	165	42
21	113	94	107	43
22	64	63	63	47
23	41	48	43	45
TOTAL	2.734	2.808	2.755	
MEDIA HORARIA	114	117	115	44


Observacións:

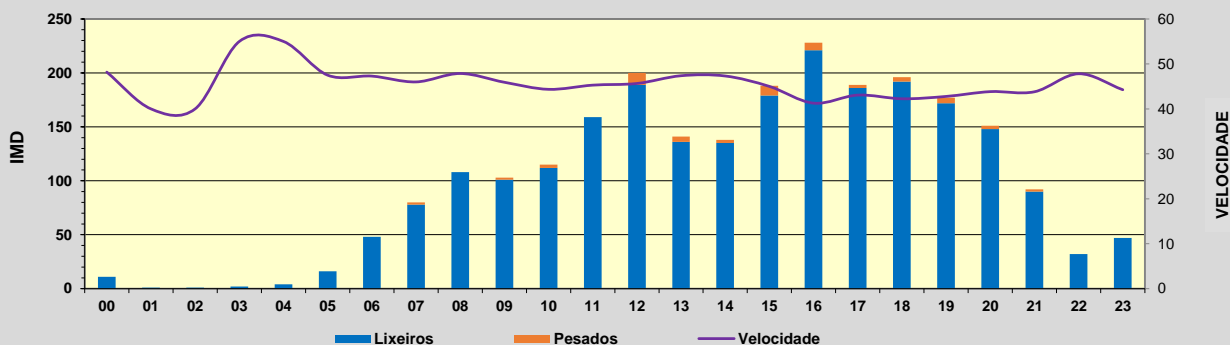
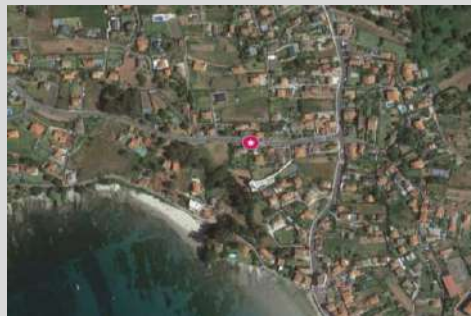
O valor de imd do encabezado obtívose a partir de simulacións feitas cos resultados do aforo empregando como referencia estacións de aforo permanente de estradas doutras titularidades.

CAMPAÑA DE AFOROS 2021 DA REDE VIARIA DA DEPUTACIÓN DE PONTEVEDRA

Estación:	EP2105	Aforo:	1/1	Tipo:	NEUMÁTICA
Estrada:	EP2105	Concello:	NIGRÁN	Grupo:	3
Nome:	PANXÓN - MONTEFERRO	Día inicial:	23/07/2021	Coord. UTM X:	514266,00
Treito:	PANXÓN - MONTEFERRO	Día final:	23/07/2021	Coord. UTM Y:	4666351,00
Intervalo:	0+000 a 1+921	P. q. aforo:	0+200	Datum:	WGS84 29N
Límite velocidade vía (km/h):	30 - 30	Velocidade media rexistrada (km/h)	46,1 - 43,5		
IMD:	1.822	% pesados:	2,94%	Distribución:	45 % - 55 %

Aforo diario

Hora	Lixeiros	Pesados	% Pesados	Velocidade
00	11	0	0,0 %	48
01	1	0	0,0 %	40
02	1	0	0,0 %	40
03	2	0	0,0 %	55
04	4	0	0,0 %	55
05	16	0	0,0 %	48
06	48	0	0,0 %	47
07	78	2	2,5 %	46
08	108	0	0,0 %	48
09	101	2	1,9 %	46
10	112	3	2,6 %	44
11	159	0	0,0 %	45
12	189	11	5,5 %	46
13	136	5	3,5 %	47
14	135	3	2,2 %	47
15	179	9	4,8 %	45
16	221	7	3,1 %	41
17	186	3	1,6 %	43
18	192	4	2,0 %	42
19	172	5	2,8 %	43
20	148	3	2,0 %	44
21	90	2	2,2 %	44
22	32	0	0,0 %	48
23	47	0	0,0 %	44
TOTAL	2.368	59		
MEDIA HORARIA	99	2	2,43 %	46



Intensidade diaria puntual:	2.427
% pesados puntual:	2,43%

Observacións:

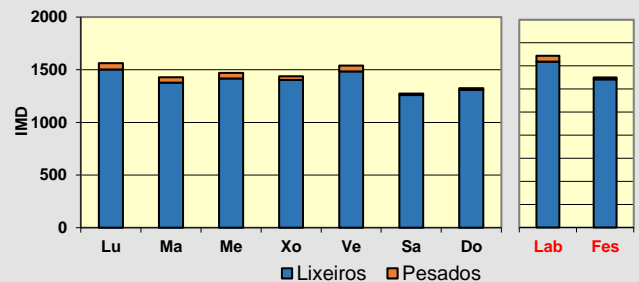
O valor de imd do encabezado obtívose a partir de simulacións feitas cos resultados do aforo empregando como referencia estacións de aforo permanente de estradas doutras titularidades.

CAMPAÑA DE AFOROS 2021 DA REDE VIARIA DA DEPUTACIÓN DE PONTEVEDRA

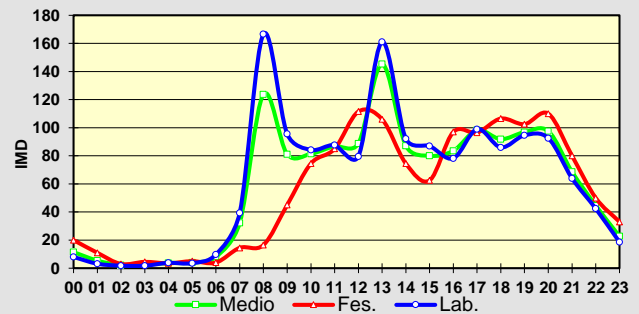
Estación:	EP2202 TREITO 1	Aforo:	1/1	Tipo:	NEUMÁTICA
Estrada:	EP2202	Concello:	BAIONA	Grupo:	2
Nome:	BAIONA - LOUREZA	Día inicial:	04/06/2021	Coord. UTM X:	511815,00
Treito:	BAIONA - CAMIÑO DO VAL DE MARTÍN	Día final:	10/06/2021	Coord. UTM Y:	4663244,00
Intervalo:	0+000 a 3+000	P. q. aforo:	0+460	Datum:	WGS84 29N
Límite velocidade vía (km/h):	50 - 40	Velocidade media rexistrada (km/h)	37,9 - 43		
IMD:	1.353	% pesados:	2,55%	Distribución:	52 % - 48 %


Aforo semanal

	Lixeiros	Pesados	% Pes.	Velocidade
Lu	1.502	61	3,9 %	41
Ma	1.379	49	3,4 %	40
Me	1.417	53	3,6 %	41
Xo	1.403	34	2,4 %	41
Ve	1.484	56	3,6 %	40
Sa	1.259	16	1,3 %	40
Do	1.308	17	1,3 %	39
Lab	1.437	51	3,4 %	41
Fes	1.284	17	1,3 %	40


Día medio

	Lab.	Fes.	Medio	Velocidade
00	8	20	11	40
01	3	11	5	40
02	2	3	2	39
03	2	5	3	42
04	4	4	4	40
05	4	5	4	40
06	10	4	8	43
07	39	15	32	43
08	167	17	124	41
09	96	45	81	42
10	84	75	81	41
11	88	85	87	40
12	80	112	89	40
13	161	106	145	40
14	92	75	87	41
15	87	63	80	40
16	78	97	84	40
17	99	97	98	40
18	86	107	92	40
19	95	103	97	40
20	93	110	98	39
21	64	80	69	39
22	42	50	45	39
23	19	33	23	41
TOTAL	1.501	1.317	1.448	
MEDIA HORARIA	63	55	60	40


Observacións:

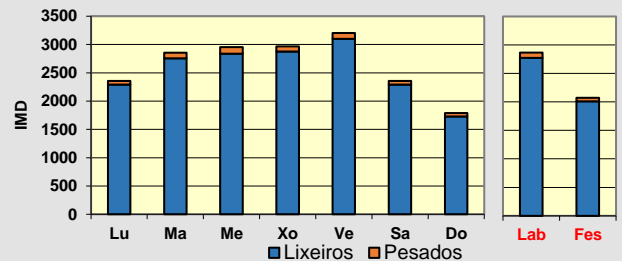
O valor de imd do encabezado obtívose a partir de simulacións feitas cos resultados do aforo empregando como referencia estacións de aforo permanente de estradas doutras titularidades.

CAMPAÑA DE AFOROS 2021 DA REDE VIARIA DA DEPUTACIÓN DE PONTEVEDRA

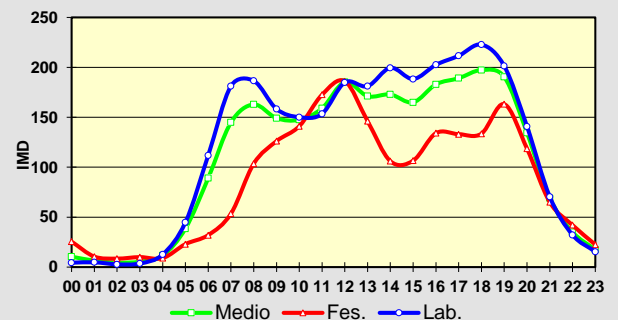
Estación:	EP2303	Aforo:	1/2	Tipo:	NEUMÁTICA
Estrada:	EP2303	Concello:	GONDOMAR / NIGRÁN	Grupo:	1
Nome:	GONDOMAR - VILAZA - PARADA	Día inicial:	20/05/2021	Coord. UTM X:	519178,00
Treito:	GONDOMAR - VILAZA - PARADA	Día final:	26/05/2021	Coord. UTM Y:	4662348,00
Intervalo:	0+000 a 2+646	P. q. aforo:	0+440	Datum:	WGS84 29N
Límite velocidade vía (km/h):	40 - 40	Velocidade media rexistrada (km/h)	56,3 - 50		
IMD:	2.585	% pesados:	3,11%	Distribución:	43 % - 57 %


Aforo semanal

	Lixeiros	Pesados	% Pes.	Velocidade
Lu	2.294	62	2,6 %	53
Ma	2.756	97	3,4 %	52
Me	2.836	116	3,9 %	53
Xo	2.878	89	3,0 %	53
Ve	3.101	100	3,1 %	52
Sa	2.294	63	2,7 %	53
Do	1.727	61	3,4 %	52
Lab	2.773	93	3,2 %	53
Fes	2.011	62	3,0 %	53


Día medio

	Lab.	Fes.	Medio	Velocidade
00	4	26	10	55
01	5	11	6	58
02	3	9	4	57
03	4	10	5	59
04	13	9	12	59
05	45	23	39	58
06	112	32	89	55
07	181	54	145	53
08	187	104	163	52
09	158	126	149	51
10	150	141	148	51
11	154	173	159	52
12	185	186	185	54
13	181	146	171	54
14	200	106	173	54
15	188	107	165	52
16	203	134	183	51
17	212	133	189	53
18	223	134	197	51
19	201	163	190	52
20	141	119	135	52
21	70	65	69	54
22	32	42	35	54
23	15	23	17	56
TOTAL	2.866	2.073	2.639	
MEDIA HORARIA	119	86	110	54


Observacións:

O valor de imd do encabezado obtívose a partir de simulacións feitas cos resultados do aforo empregando como referencia estacións de aforo permanente de estradas doutras titularidades.

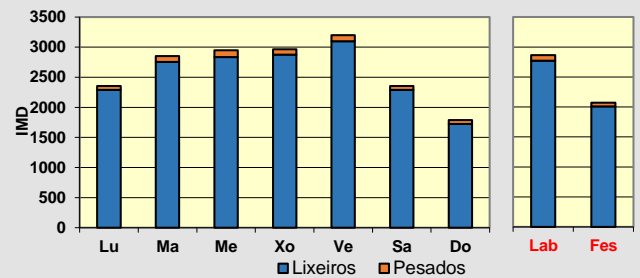
CAMPAÑA DE AFOROS 2021 DA REDE VIARIA DA DEPUTACIÓN DE PONTEVEDRA

Estación:	EP2303	Aforo:	2/2	Tipo:	NEUMÁTICA
Estrada:	EP2303	Concello:	GONDOMAR / NIGRÁN	Grupo:	1
Nome:	GONDOMAR - VILAZA - PARADA	Día inicial:	05/10/2021	Coord. UTM X:	519178,00
Treito:	GONDOMAR - VILAZA - PARADA	Día final:	11/10/2021	Coord. UTM Y:	4662348,00
Intervalo:	0+000 a 2+646	P. q. aforo:	0+440	Datum:	WGS84 29N
Límite velocidade vía (km/h):	40 - 40	Velocidade media rexistrada (km/h)	56,3 - 50		
IMD:	2.585	% pesados:	3,11%	Distribución: 43 % - 57 %	



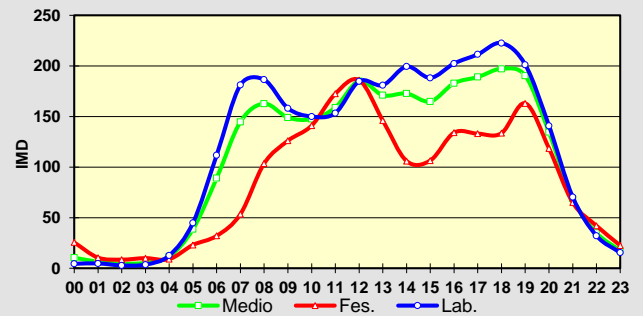
Aforo semanal

	Lixeiros	Pesados	% Pes.	Velocidade
Lu	2.292	62	2,6 %	53
Ma	2.754	97	3,4 %	52
Me	2.834	116	3,9 %	53
Xo	2.876	89	3,0 %	53
Ve	3.099	100	3,1 %	52
Sa	2.292	63	2,7 %	53
Do	1.726	61	3,4 %	52
Lab	2.771	93	3,2 %	53
Fes	2.009	62	3,0 %	53



Día medio

	Lab.	Fes.	Medio	Velocidade
00	4	26	10	55
01	5	11	6	58
02	3	9	4	57
03	4	10	5	59
04	13	9	12	59
05	45	23	39	58
06	112	32	89	55
07	181	54	145	53
08	186	104	163	52
09	158	126	149	51
10	150	141	147	51
11	153	173	159	52
12	185	186	185	54
13	181	146	171	54
14	199	106	173	54
15	188	107	165	52
16	202	134	183	51
17	211	133	189	53
18	223	134	197	51
19	201	163	190	52
20	141	119	134	52
21	70	65	69	54
22	32	42	35	54
23	15	23	17	56
TOTAL	2.864	2.071	2.637	
MEDIA HORARIA	119	86	110	54



Observacións:

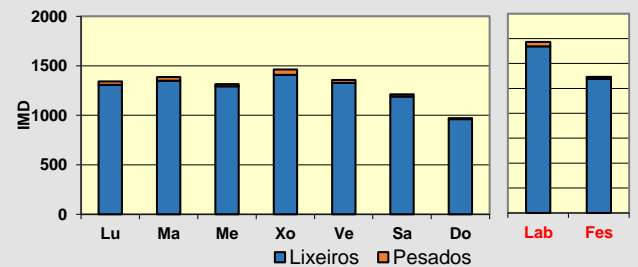
O valor de imd do encabezado obtívose a partir de simulacións feitas cos resultados do aforo empregando como referencia estacións de aforo permanente de estradas doutras titularidades.

CAMPAÑA DE AFOROS 2021 DA REDE VIARIA DA DEPUTACIÓN DE PONTEVEDRA

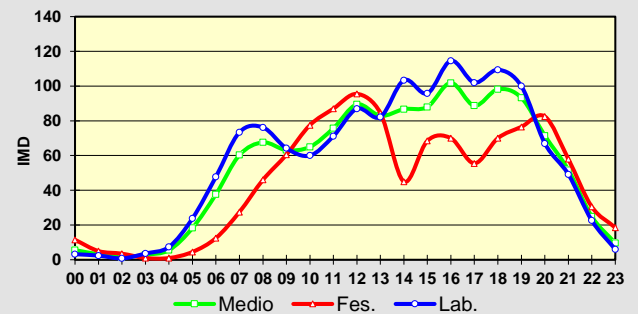
Estación:	EP2305	Aforo:	1/1	Tipo:	NEUMÁTICA
Estrada:	EP2305	Concello:	GONDOMAR	Grupo:	2
Nome:	MAÑUFE - NANDE	Día inicial:	04/06/2021	Coord. UTM X:	518745,00
Treito:	MAÑUFE - NANDE	Día final:	10/06/2021	Coord. UTM Y:	4661671,00
Intervalo:	0+000 a 2+837	P. q. aforo:	0+400	Datum:	WGS84 29N
Límite velocidade vía (km/h):	30 - 30	Velocidade media rexistrada (km/h)	36,3 - 36,6		
IMD:	1.141	% pesados:	2,27%	Distribución:	50 % - 50 %


Aforo semanal

	Lixeiros	Pesados	% Pes.	Velocidade
Lu	1.307	36	2,7 %	34
Ma	1.350	36	2,6 %	33
Me	1.294	22	1,7 %	38
Xo	1.408	56	3,8 %	45
Ve	1.328	29	2,1 %	34
Sa	1.191	22	1,8 %	35
Do	962	10	1,0 %	35
Lab	1.337	36	2,6 %	37
Fes	1.077	16	1,5 %	35


Día medio

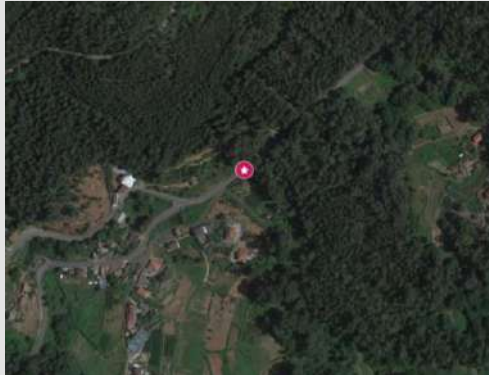
	Lab.	Fes.	Medio	Velocidade
00	3	12	6	39
01	2	5	3	40
02	1	4	2	43
03	4	1	3	44
04	7	1	6	43
05	24	5	18	42
06	48	13	38	40
07	73	28	60	38
08	76	46	68	37
09	64	61	63	38
10	60	78	65	38
11	71	87	76	37
12	87	96	89	38
13	82	85	83	39
14	103	45	87	36
15	96	69	88	35
16	115	70	102	35
17	102	56	89	35
18	109	70	98	34
19	100	77	93	34
20	67	83	71	34
21	49	58	52	37
22	23	31	25	38
23	6	19	10	39
TOTAL	1.373	1.093	1.293	
MEDIA HORARIA	57	46	54	38


Observacións:

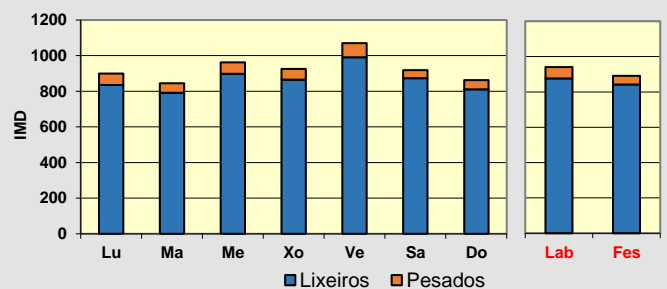
O valor de imd do encabezado obtívose a partir de simulacións feitas cos resultados do aforo empregando como referencia estacións de aforo permanente de estradas doutras titularidades.

CAMPAÑA DE AFOROS 2021 DA REDE VIARIA DA DEPUTACIÓN DE PONTEVEDRA

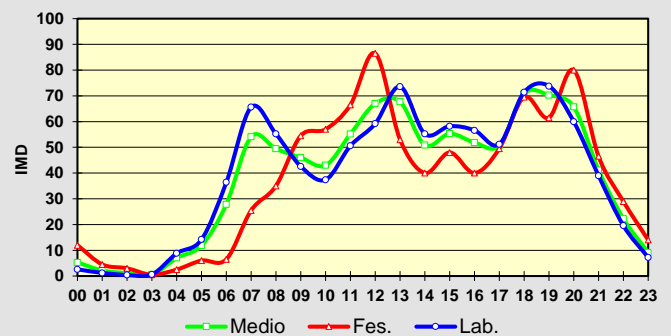
Estación:	EP2403	Aforo:	1/1	Tipo:	NEUMÁTICA
Estrada:	EP2403	Concello:	PORRIÑO	Grupo:	2
Nome:	MOSENDE - MORGADÁNS	Día inicial:	04/06/2021	Coord. UTM X:	527422,00
Treito:	MOSENDE - MORGADÁNS	Día final:	11/06/2021	Coord. UTM Y:	4664064,00
Intervalo:	0+000 a 11+477	P. q. aforo:	1+300	Datum:	WGS84 29N
Límite velocidade vía (km/h):	60 - 60	Velocidade media rexistrada (km/h)	48 - 62,7		
IMD:	783	% pesados:	6,30%	Distribución:	50 % - 50 %


Aforo semanal

	Lixeiros	Pesados	% Pes.	Velocidade
Lu	836	64	7,1 %	54
Ma	792	53	6,3 %	56
Me	898	64	6,7 %	55
Xo	865	61	6,6 %	56
Ve	991	79	7,4 %	55
Sa	873	46	5,0 %	58
Do	811	52	6,0 %	55
Lab	876	64	6,8 %	55
Fes	842	49	5,5 %	56


Día medio

	Lab.	Fes.	Medio	Velocidade
00	3	12	5	58
01	1	5	2	58
02	0	3	1	56
03	1	1	1	63
04	9	3	7	65
05	14	6	12	68
06	36	7	28	67
07	66	26	54	59
08	55	35	49	57
09	43	55	46	56
10	37	57	43	57
11	51	67	55	57
12	59	87	67	54
13	74	53	68	55
14	55	40	51	55
15	58	48	55	55
16	57	40	52	52
17	51	50	51	55
18	71	70	71	52
19	74	62	70	51
20	60	80	66	53
21	39	47	41	55
22	20	29	22	56
23	7	14	9	57
TOTAL	941	891	926	
MEDIA HORARIA	39	37	39	57


Observacións:

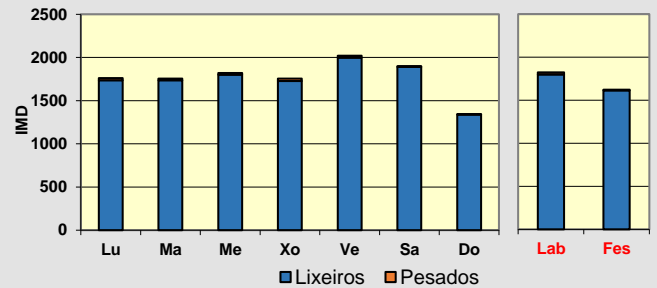
O valor de imd do encabezado obtívose a partir de simulacións feitas cos resultados do aforo empregando como referencia estacións de aforo permanente de estradas doutras titularidades.

CAMPAÑA DE AFOROS 2021 DA REDE VIARIA DA DEPUTACIÓN DE PONTEVEDRA

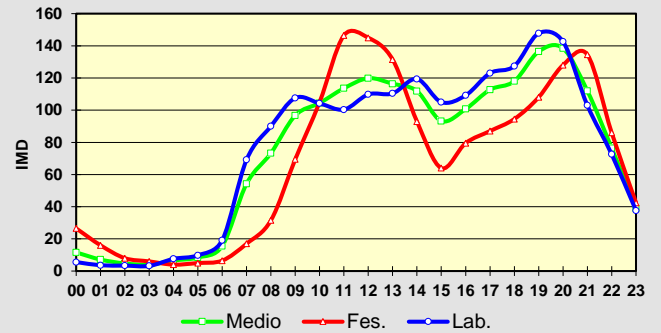
Estación:	EP2501	Aforo:	1/1	Tipo:	NEUMÁTICA
Estrada:	EP2501	Concello:	SALCEDA DE CASELAS	Grupo:	2
Nome:	SALCEDA - PICOÑA	Día inicial:	04/06/2021	Coord. UTM X:	536872,00
Treito:	SALCEDA - PICOÑA	Día final:	11/06/2021	Coord. UTM Y:	4661757,00
Intervalo:	0+000 a 5+472	P. q. aforo:	0+600	Datum:	WGS84 29N
Límite velocidade vía (km/h):	50 - 50	Velocidade media rexistrada (km/h)	57,7 - 58,3		
IMD:	1.714	% pesados:	1,14%	Distribución:	51 % - 49 %


Aforo semanal

	Lixeiros	Pesados	% Pes.	Velocidade
Lu	1.736	27	1,5 %	59
Ma	1.735	21	1,2 %	58
Me	1.800	22	1,2 %	58
Xo	1.728	28	1,6 %	58
Ve	1.997	25	1,2 %	59
Sa	1.890	11	0,6 %	58
Do	1.338	6	0,4 %	57
Lab	1.799	25	1,3 %	58
Fes	1.614	9	0,5 %	58


Día medio

	Lab.	Fes.	Medio	Velocidade
00	6	27	12	58
01	4	16	7	63
02	3	8	5	60
03	3	6	4	64
04	8	4	7	62
05	10	5	8	70
06	19	7	16	58
07	69	17	54	60
08	90	32	73	59
09	108	70	97	57
10	104	105	104	57
11	100	147	114	57
12	110	145	120	58
13	110	132	116	61
14	119	93	112	61
15	105	64	93	60
16	109	80	101	59
17	123	87	113	59
18	127	95	118	58
19	148	108	136	58
20	143	128	138	55
21	103	135	112	52
22	73	86	76	55
23	38	43	39	57
TOTAL	1.832	1.635	1.775	
MEDIA HORARIA	76	68	74	59


Observacións:

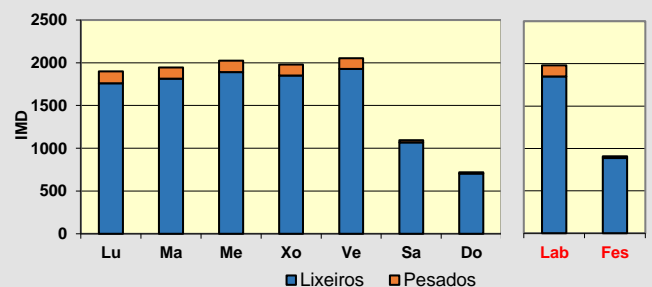
O valor de imd do encabezado obtívose a partir de simulacións feitas cos resultados do aforo empregando como referencia estacións de aforo permanente de estradas doutras titularidades.

CAMPAÑA DE AFOROS 2021 DA REDE VIARIA DA DEPUTACIÓN DE PONTEVEDRA

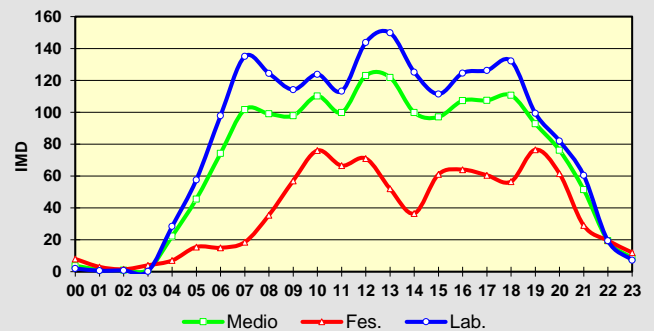
Estación:	EP2502 TREITO 1	Aforo:	1/2	Tipo:	NEUMÁTICA
Estrada:	EP2502	Concello:	SALCEDA DE CASELAS / PORRIÑO	Grupo:	1
Nome:	CERQUIDO - RIBADELOURO	Día inicial:	19/05/2021	Coord. UTM X:	531114,00
Treito:	CERQUIDO - A.55	Día final:	26/05/2021	Coord. UTM Y:	4660394,00
Intervalo:	0+000 a 0+544	P. q. aforo:	0+220	Datum:	WGS84 29N
Límite velocidade vía (km/h):	30 - 30	Velocidade media rexistrada (km/h)	40,2 - 40,1		
IMD:	1.653	% pesados:	5,64%	Distribución:	51 % - 49 %


Aforo semanal

	Lixeiros	Pesados	% Pes.	Velocidade
Lu	1.759	140	7,4 %	41
Ma	1.815	129	6,6 %	40
Me	1.890	136	6,7 %	40
Xo	1.852	126	6,4 %	40
Ve	1.929	123	6,0 %	40
Sa	1.068	27	2,5 %	40
Do	706	14	1,9 %	40
Lab	1.849	131	6,6 %	40
Fes	887	21	2,3 %	40


Día medio

	Lab.	Fes.	Medio	Velocidade
00	2	8	4	43
01	1	3	1	48
02	1	2	1	43
03	0	4	1	38
04	28	7	22	46
05	58	16	46	44
06	98	15	74	42
07	135	19	102	40
08	124	36	99	40
09	114	57	98	38
10	124	76	110	38
11	113	67	100	39
12	144	71	123	40
13	150	52	122	43
14	125	37	100	41
15	111	61	97	40
16	125	64	107	40
17	126	61	107	40
18	132	57	111	40
19	99	77	93	38
20	82	62	76	39
21	60	29	51	41
22	19	20	19	42
23	7	12	9	39
TOTAL	1.980	908	1.673	
MEDIA HORARIA	82	38	70	41


Observacións:

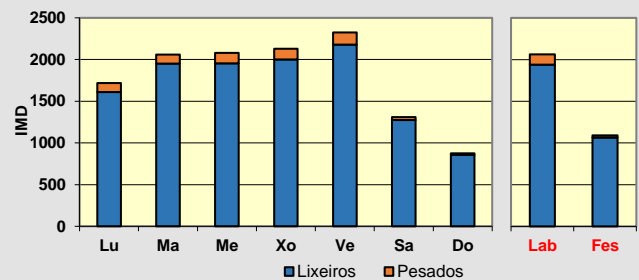
O valor de imd do encabezado obtívose a partir de simulacións feitas cos resultados do aforo empregando como referencia estacións de aforo permanente de estradas doutras titularidades.

CAMPAÑA DE AFOROS 2021 DA REDE VIARIA DA DEPUTACIÓN DE PONTEVEDRA

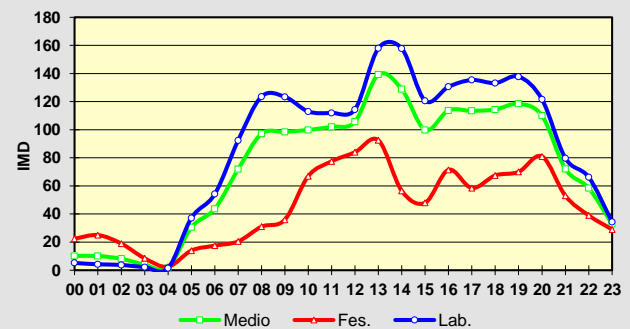
Estación:	EP2502 TREITO 1	Aforo:	2/2	Tipo:	NEUMÁTICA
Estrada:	EP2502	Concello:	SALCEDA DE CASELAS / PORRIÑO	Grupo:	1
Nome:	CERQUIDO - RIBADELOURO	Día inicial:	05/10/2021	Coord. UTM X:	531114,00
Treito:	CERQUIDO - A.55	Día final:	11/10/2021	Coord. UTM Y:	4660394,00
Intervalo:	0+000 a 0+544	P. q. aforo:	0+220	Datum:	WGS84 29N
Límite velocidade vía (km/h):	60 - 60	Velocidade media rexistrada (km/h)	40,5 - 40,7		
IMD:	1.653	% pesados:	5,64%	Distribución:	50 % - 50 %


Aforo semanal

	Lixeiros	Pesados	% Pes.	Velocidade
Lu	1.611	107	6,2 %	41
Ma	1.950	109	5,3 %	40
Me	1.954	126	6,1 %	41
Xo	2.002	128	6,0 %	41
Ve	2.179	146	6,3 %	41
Sa	1.273	36	2,8 %	40
Do	858	16	1,8 %	40
Lab	1.939	123	6,0 %	41
Fes	1.066	26	2,4 %	40


Día medio

	Lab.	Fes.	Medio	Velocidade
00	5	23	10	41
01	4	25	10	41
02	4	19	8	38
03	2	9	4	40
04	1	3	2	44
05	37	14	31	43
06	54	18	44	44
07	92	21	72	42
08	124	31	97	41
09	123	36	98	39
10	113	67	100	38
11	112	78	102	38
12	114	84	106	39
13	158	93	139	41
14	158	57	129	45
15	121	48	100	43
16	131	72	114	41
17	135	59	113	40
18	133	68	114	41
19	138	70	118	39
20	122	81	110	39
21	80	53	72	41
22	66	39	58	41
23	34	29	33	41
TOTAL	2.062	1.092	1.785	
MEDIA HORARIA	86	45	74	41


Observacións:

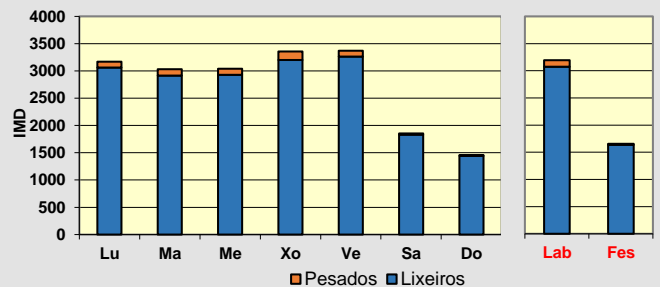
O valor de imd do encabezado obtívose a partir de simulacións feitas cos resultados do aforo empregando como referencia estacións de aforo permanente de estradas doutras titularidades.

CAMPAÑA DE AFOROS 2021 DA REDE VIARIA DA DEPUTACIÓN DE PONTEVEDRA

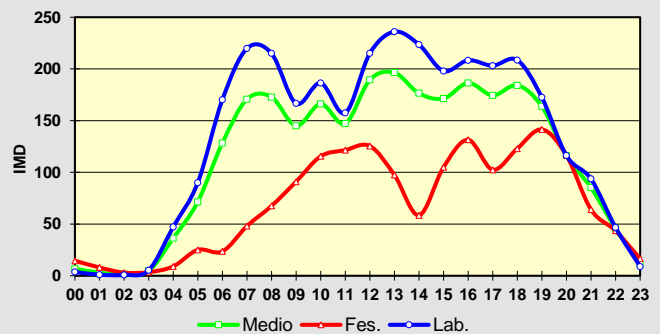
Estación:	EP2502 TREITO 2	Aforo:	1/2	Tipo:	NEUMÁTICA
Estrada:	EP2502	Concello:	PORRIÑO / TUI	Grupo:	1
Nome:	CERQUIDO - RIBADELOURO	Día inicial:	19/05/2021	Coord. UTM X:	531113,00
Treito:	A.55 - RIBADELOURO	Día final:	26/05/2021	Coord. UTM Y:	4660390,00
Intervalo:	0+544 a 2+700	P. q. aforo:	1+285	Datum:	WGS84 29N
Límite velocidade vía (km/h):	50 - 50	Velocidade media rexistrada (km/h)	62,1 - 60,3		
IMD:	2.551	% pesados:	3,65%	Distribución:	51 % - 49 %


Aforo semanal

	Lixeiros	Pesados	% Pes.	Velocidade
Lu	3.061	108	3,4 %	61
Ma	2.917	113	3,7 %	62
Me	2.928	114	3,7 %	61
Xo	3.203	153	4,6 %	61
Ve	3.262	110	3,3 %	61
Sa	1.831	23	1,2 %	62
Do	1.444	13	0,9 %	62
Lab	3.074	120	3,7 %	61
Fes	1.638	18	1,1 %	62


Día medio

	Lab.	Fes.	Medio	Velocidade
00	4	15	7	64
01	1	8	3	63
02	1	3	1	69
03	5	4	5	65
04	47	9	36	66
05	90	25	71	64
06	170	24	128	62
07	220	48	171	59
08	215	68	173	60
09	167	91	145	59
10	186	116	166	59
11	157	122	147	61
12	215	126	189	63
13	236	98	196	64
14	224	59	176	64
15	198	105	171	62
16	208	132	186	60
17	203	103	174	60
18	209	123	184	60
19	173	142	164	60
20	116	117	116	62
21	94	64	85	63
22	47	44	46	63
23	9	17	11	63
TOTAL	3.194	1.656	2.754	
MEDIA HORARIA	133	69	115	62


Observacións:

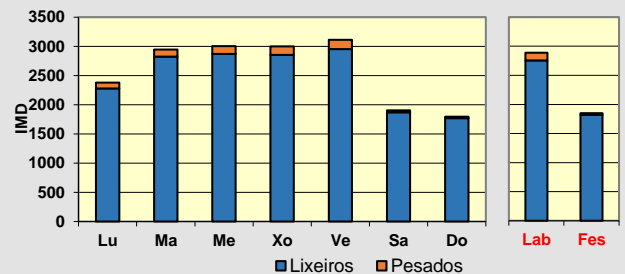
O valor de imd do encabezado obtívose a partir de simulacións feitas cos resultados do aforo empregando como referencia estacións de aforo permanente de estradas doutras titularidades.

CAMPAÑA DE AFOROS 2021 DA REDE VIARIA DA DEPUTACIÓN DE PONTEVEDRA

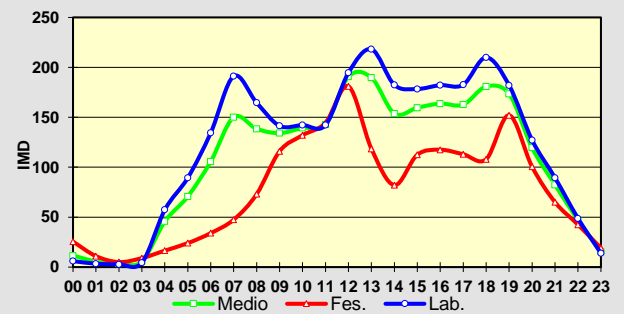
Estación:	EP2502 TREITO 2	Aforo:	2/2	Tipo:	NEUMÁTICA
Estrada:	EP2502	Concello:	PORRIÑO / TUI	Grupo:	1
Nome:	CERQUIDO - RIBADELOURO	Día inicial:	05/10/2021	Coord. UTM X:	530159,00
Treito:	A.55 - RIBADELOURO	Día final:	11/10/2021	Coord. UTM Y:	4660251,00
Intervalo:	0+544 a 2+700	P. q. aforo:	1+285	Datum:	WGS84 29N
Límite velocidade vía (km/h):	60 - 60	Velocidade media rexistrada (km/h)	61,4 - 60,4		
IMD:	2.551	% pesados:	3,65%	Distribución:	50 % - 50 %


Aforo semanal

	Lixeiros	Pesados	% Pes.	Velocidade
Lu	2.278	102	4,3 %	61
Ma	2.826	121	4,1 %	60
Me	2.871	135	4,5 %	61
Xo	2.854	147	4,9 %	61
Ve	2.953	158	5,1 %	61
Sa	1.869	36	1,9 %	62
Do	1.770	24	1,3 %	61
Lab	2.756	133	4,6 %	61
Fes	1.820	30	1,6 %	61


Día medio

	Lab.	Fes.	Medio	Velocidade
00	6	26	12	62
01	3	11	6	65
02	3	5	3	63
03	4	9	6	63
04	57	17	46	64
05	89	24	71	63
06	134	34	106	61
07	191	48	150	59
08	165	73	138	59
09	141	116	134	59
10	142	132	139	60
11	142	145	143	60
12	195	181	191	62
13	218	119	190	64
14	182	82	154	63
15	178	113	160	61
16	182	118	164	60
17	183	113	163	60
18	210	108	181	59
19	182	152	173	59
20	127	101	120	61
21	89	65	82	63
22	49	43	47	62
23	14	19	15	61
TOTAL	2.889	1.850	2.592	
MEDIA HORARIA	120	77	108	61


Observacións:

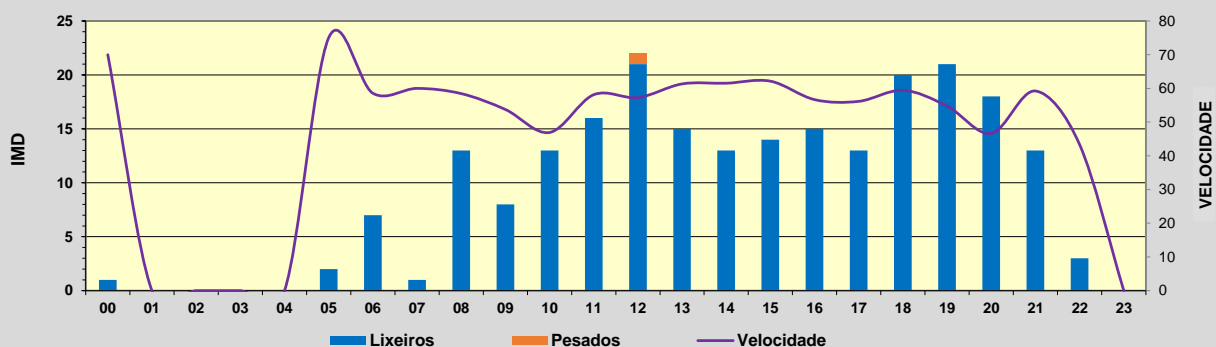

O valor de imd do encabezado obtívose a partir de simulacións feitas cos resultados do aforo empregando como referencia estacións de aforo permanente de estradas doutras titularidades.

CAMPAÑA DE AFOROS 2021 DA REDE VIARIA DA DEPUTACIÓN DE PONTEVEDRA

Estación:	EP2504	Aforo:	1/1	Tipo:	NEUMÁTICA
Estrada:	EP2504	Concello:	SALCEDA DE CASELAS	Grupo:	3
Nome:	ENTENZA - SOUTELO	Día inicial:	23/07/2021	Coord. UTM X:	536222,00
Treito:	ENTENZA - SOUTELO	Día final:	23/07/2021	Coord. UTM Y:	4657824,00
Intervalo:	0+000 a 2+548	P. q. aforo:	0+250	Datum:	WGS84 29N
Límite velocidade vía (km/h):	60 - 60	Velocidade media rexistrada (km/h)	57,7 - 55,6		
IMD:	221	% pesados:	0,47%	Distribución:	53 % - 47 %

Aforo diario

Hora	Lixeiros	Pesados	% Pesados	Velocidade
00	1	0	0,0 %	70
01	0	0	0,0 %	0
02	0	0	0,0 %	0
03	0	0	0,0 %	0
04	0	0	0,0 %	0
05	2	0	0,0 %	75
06	7	0	0,0 %	59
07	1	0	0,0 %	60
08	13	0	0,0 %	58
09	8	0	0,0 %	54
10	13	0	0,0 %	47
11	16	0	0,0 %	58
12	21	1	4,5 %	57
13	15	0	0,0 %	61
14	13	0	0,0 %	62
15	14	0	0,0 %	62
16	15	0	0,0 %	57
17	13	0	0,0 %	56
18	20	0	0,0 %	59
19	21	0	0,0 %	55
20	18	0	0,0 %	47
21	13	0	0,0 %	59
22	3	0	0,0 %	43
23	0	0	0,0 %	0
TOTAL	227	1		
MEDIA HORARIA	9	0	0,44 %	58



Intensidade diaria puntual:	228
% pesados puntual:	0,44%

Observacións:

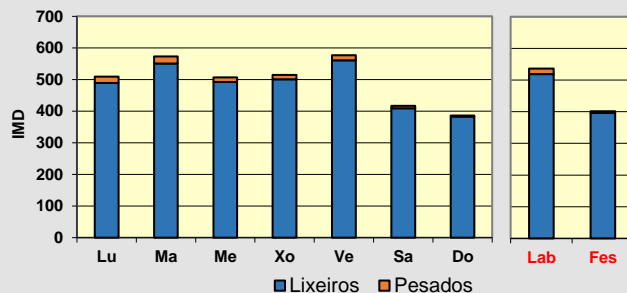
O valor de imd do encabezado obtívose a partir de simulacións feitas cos resultados do aforo empregando como referencia estacións de aforo permanente de estradas doutras titularidades.

CAMPAÑA DE AFOROS 2021 DA REDE VIARIA DA DEPUTACIÓN DE PONTEVEDRA

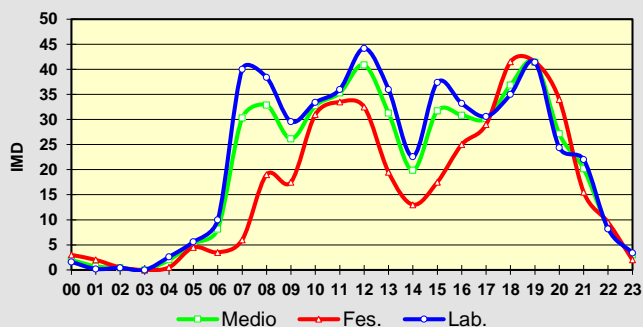
Estación:	EP2505	Aforo:	1/1	Tipo:	NEUMÁTICA
Estrada:	EP2505	Concello:	SALCEDA DE CASELAS	Grupo:	2
Nome:	SALCEDA - CALDELAS	Día inicial:	04/06/2021	Coord. UTM X:	535665,00
Treito:	SALCEDA - EP2504	Día final:	11/06/2021	Coord. UTM Y:	4656291,00
Intervalo:	0+000 a 5+114	P. q. aforo:	5+000	Datum:	WGS84 29N
Límite velocidade vía (km/h):	50 - 50	Velocidade media rexistrada (km/h)	45,7 - 44,2		
IMD:	473	% pesados:	2,80%	Distribución:	47 % - 53 %


Aforo semanal

	Lixeiros	Pesados	% Pes.	Velocidade
Lu	489	20	3,9 %	45
Ma	551	22	3,8 %	45
Me	492	15	3,0 %	45
Xo	501	14	2,7 %	45
Ve	561	16	2,8 %	46
Sa	409	8	1,9 %	45
Do	383	3	0,8 %	44
Lab	519	17	3,2 %	45
Fes	396	6	1,4 %	44


Día medio

	Lab.	Fes.	Medio	Velocidade
00	2	3	2	52
01	0	2	1	58
02	0	1	0	60
03	0	0	0	#jDIV/0!
04	3	1	2	57
05	6	5	5	43
06	10	4	8	43
07	40	6	30	45
08	38	19	33	46
09	30	18	26	44
10	33	31	33	44
11	36	34	35	45
12	44	33	41	46
13	36	20	31	47
14	23	13	20	45
15	37	18	32	48
16	33	25	31	47
17	31	29	30	45
18	35	42	37	44
19	41	42	41	42
20	24	34	27	42
21	22	16	20	43
22	8	10	9	43
23	3	2	3	43
TOTAL	536	402	498	
MEDIA HORARIA	22	17	21	#jDIV/0!


Observacións:

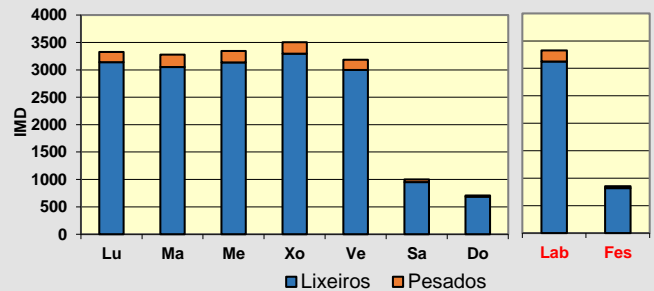
O valor de imd do encabezado obtívose a partir de simulacións feitas cos resultados do aforo empregando como referencia estacións de aforo permanente de estradas doutras titularidades.

CAMPAÑA DE AFOROS 2021 DA REDE VIARIA DA DEPUTACIÓN DE PONTEVEDRA

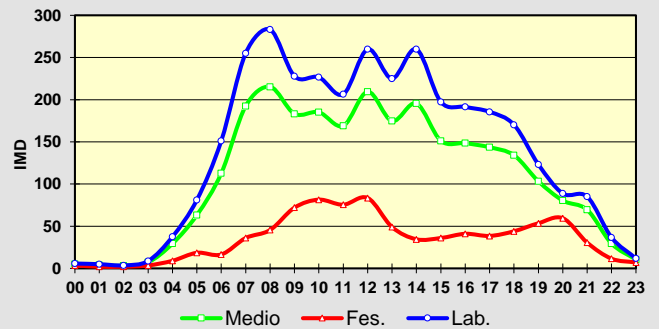
Estación:	EP2601	Aforo:	1/1	Tipo:	NEUMÁTICA
Estrada:	EP2601	Concello:	MOS	Grupo:	2
Nome:	MOS - PUXEIROS	Día inicial:	04/06/2021	Coord. UTM X:	528535,00
Treito:	MOS - PUXEIROS	Día final:	10/06/2021	Coord. UTM Y:	4672886,00
Intervalo:	0+000 a 5+665	P. q. aforo:	5+400	Datum:	WGS84 29N
Límite velocidade vía (km/h):	40 - 50	Velocidade media rexistrada (km/h)	52,4 - 55		
IMD:	2.374	% pesados:	6,06%	Distribución:	67 % - 33 %


Aforo semanal

	Lixeiros	Pesados	% Pes.	Velocidade
Lu	3.141	186	5,6 %	53
Ma	3.052	224	6,8 %	53
Me	3.136	210	6,3 %	54
Xo	3.297	205	5,9 %	53
Ve	2.998	185	5,8 %	53
Sa	953	49	4,9 %	54
Do	685	21	3,0 %	53
Lab	3.125	202	6,1 %	53
Fes	819	35	4,1 %	54


Día medio

	Lab.	Fes.	Medio	Velocidade
00	6	4	5	52
01	5	2	4	53
02	4	2	3	52
03	9	4	7	55
04	38	9	29	60
05	81	19	63	56
06	151	17	113	54
07	255	36	192	52
08	283	46	215	51
09	228	72	183	51
10	227	82	185	51
11	206	76	169	52
12	260	84	209	54
13	225	49	175	56
14	260	35	195	56
15	197	36	151	53
16	191	41	148	53
17	186	39	144	53
18	170	44	134	53
19	123	54	103	53
20	89	60	80	54
21	85	31	69	55
22	37	12	29	54
23	12	7	10	53
TOTAL	3.327	854	2.620	
MEDIA HORARIA	139	36	109	54


Observacións:

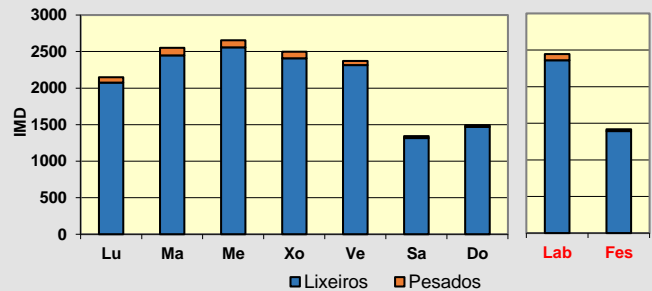
O valor de imd do encabezado obtívose a partir de simulacións feitas cos resultados do aforo empregando como referencia estacións de aforo permanente de estradas doutras titularidades.

CAMPAÑA DE AFOROS 2021 DA REDE VIARIA DA DEPUTACIÓN DE PONTEVEDRA

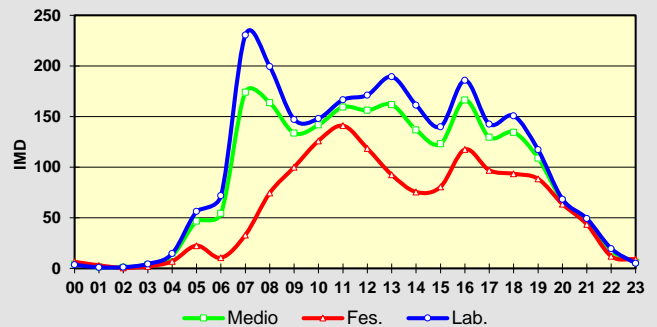
Estación:	EP2605	Aforo:	1/1	Tipo:	NEUMÁTICA
Estrada:	EP2605	Concello:	MOS	Grupo:	2
Nome:	REBULLÓN - EP MEIXOEIRO - CUVI	Día inicial:	04/06/2021	Coord. UTM X:	527762,00
Treito:	REBULLÓN - EP MEIXOEIRO - CUVI	Día final:	10/06/2021	Coord. UTM Y:	4672329,00
Intervalo:	0+000 a 2+974	P. q. aforo:	0+250	Datum:	WGS84 29N
Límite velocidade vía (km/h):	30 - 30	Velocidade media rexistrada (km/h)	46 - 42		
IMD:	1.950	% pesados:	3,21%	Distribución:	50 % - 50 %


Aforo semanal

	Lixeiros	Pesados	% Pes.	Velocidade
Lu	2.075	74	3,4 %	44
Ma	2.447	105	4,1 %	44
Me	2.558	98	3,7 %	45
Xo	2.407	90	3,6 %	44
Ve	2.316	55	2,3 %	44
Sa	1.317	27	2,0 %	44
Do	1.470	22	1,5 %	43
Lab	2.361	84	3,5 %	44
Fes	1.394	25	1,7 %	43


Día medio

	Lab.	Fes.	Medio	Velocidade
00	4	7	4	46
01	1	3	2	45
02	1	1	1	43
03	4	2	4	44
04	15	7	12	46
05	56	23	47	48
06	72	11	54	45
07	230	33	174	44
08	199	75	164	44
09	147	100	134	43
10	148	126	142	43
11	167	141	159	43
12	171	119	156	44
13	189	93	162	44
14	161	76	137	45
15	140	81	123	45
16	186	118	166	45
17	143	97	130	43
18	151	94	134	43
19	117	89	109	43
20	68	64	67	43
21	49	44	48	46
22	20	12	17	43
23	5	9	6	42
TOTAL	2.445	1.418	2.152	
MEDIA HORARIA	102	59	90	44


Observacións:

O valor de imd do encabezado obtívose a partir de simulacións feitas cos resultados do aforo empregando como referencia estacións de aforo permanente de estradas doutras titularidades.

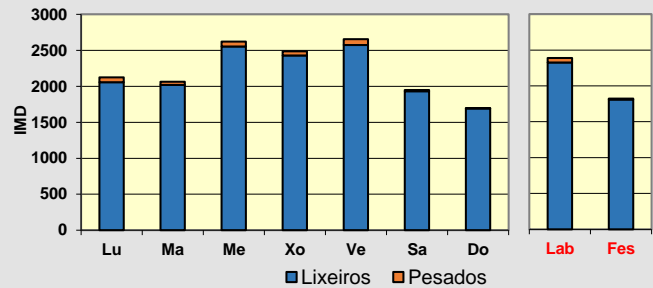
CAMPAÑA DE AFOROS 2021 DA REDE VIARIA DA DEPUTACIÓN DE PONTEVEDRA

Estación:	EP2702 TREITO 1	Aforo:	1/1	Tipo:	NEUMÁTICA
Estrada:	EP2702	Concello:	PAZOS DE BORBÉN	Grupo:	2
Nome:	AMOEDO - OS VALOS	Día inicial:	12/06/2021	Coord. UTM X:	533378,00
Treito:	AMOEDO - EP2907	Día final:	18/06/2021	Coord. UTM Y:	4677234,00
Intervalo:	0+000 a 8+020	P. q. aforo:	7+600	Datum:	WGS84 29N
Límite velocidade vía (km/h):	40 - 40	Velocidade media rexistrada (km/h)	56,2 - 50,7		
IMD:	2.097	% pesados:	2,05%	Distribución:	44 % - 56 %



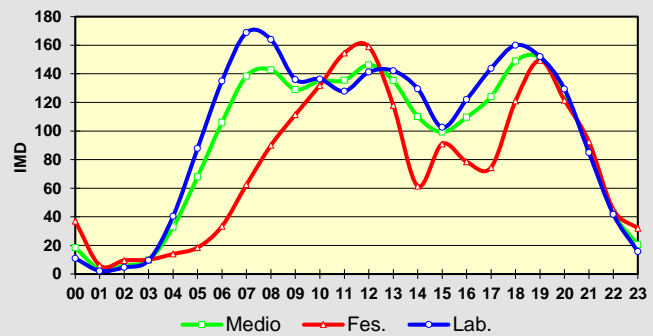
Aforo semanal

	Lixeiros	Pesados	% Pes.	Velocidade
Lu	2.057	66	3,1 %	53
Ma	2.018	45	2,2 %	53
Me	2.553	67	2,6 %	53
Xo	2.430	55	2,2 %	52
Ve	2.574	80	3,0 %	53
Sa	1.930	18	0,9 %	54
Do	1.690	8	0,5 %	53
Lab	2.326	63	2,6 %	53
Fes	1.810	13	0,7 %	54



Día medio

	Lab.	Fes.	Medio	Velocidade
00	11	37	18	53
01	2	6	3	57
02	5	10	6	59
03	10	10	10	59
04	40	14	33	59
05	88	19	68	59
06	135	34	106	56
07	169	63	138	54
08	164	90	143	53
09	136	112	129	51
10	136	132	135	51
11	128	155	135	52
12	141	159	146	53
13	142	118	135	54
14	130	62	110	53
15	103	91	99	54
16	122	79	110	53
17	144	75	124	53
18	160	121	149	51
19	152	150	151	52
20	129	122	127	52
21	85	93	87	53
22	42	45	43	55
23	16	32	20	53
TOTAL	2.389	1.823	2.227	
MEDIA HORARIA	100	76	93	54



Observacións:

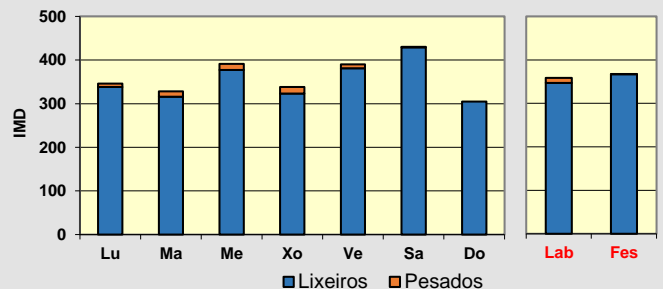
O valor de imd do encabezado obtívose a partir de simulacións feitas cos resultados do aforo empregando como referencia estacións de aforo permanente de estradas doutras titularidades.

CAMPAÑA DE AFOROS 2021 DA REDE VIARIA DA DEPUTACIÓN DE PONTEVEDRA

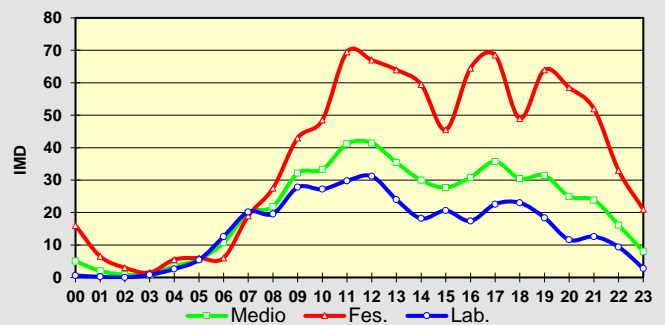
Estación:	EP2802	Aforo:	1/1	Tipo:	NEUMÁTICA
Estrada:	EP2802	Concello:	FONTELOS DE MONTES	Grupo:	2
Nome:	ACCESO A CALVOS	Día inicial:	15/06/2021	Coord. UTM X:	541658,00
Treito:	ACCEOS A CALVOS	Día final:	21/06/2021	Coord. UTM Y:	4686974,00
Intervalo:	0+000 a 0+356	P. q. aforo:	0+220	Datum:	WGS84 29N
Límite velocidade vía (km/h):	40 - 40	Velocidade media rexistrada (km/h)	43,4 - 41,1		
IMD:	479	% pesados:	1,67%	Distribución:	48 % - 52 %


Aforo semanal

	Lixeiros	Pesados	% Pes.	Velocidade
Lu	338	8	2,3 %	43
Ma	316	12	3,7 %	43
Me	377	14	3,6 %	43
Xo	323	15	4,4 %	42
Ve	381	9	2,3 %	42
Sa	429	1	0,2 %	42
Do	305	0	0,0 %	41
Lab	347	12	3,2 %	43
Fes	367	1	0,1 %	41


Día medio

	Lab.	Fes.	Medio	Velocidade
00	1	16	5	48
01	0	7	2	45
02	0	3	1	40
03	1	2	1	52
04	3	6	3	46
05	5	6	6	46
06	13	6	11	42
07	20	19	20	43
08	20	28	22	41
09	28	43	32	41
10	27	49	33	42
11	30	70	41	43
12	31	67	41	43
13	24	64	35	44
14	18	60	30	43
15	21	46	28	43
16	17	65	31	41
17	23	69	36	41
18	23	49	30	42
19	18	64	31	41
20	12	59	25	40
21	13	52	24	44
22	9	33	16	43
23	3	21	8	46
TOTAL	359	899	513	
MEDIA HORARIA	15	37	21	43


Observacións:

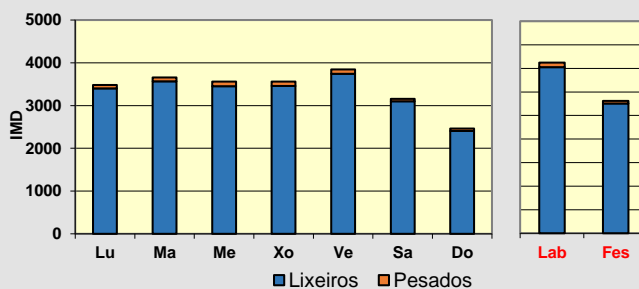
O valor de imd do encabezado obtívose a partir de simulacións feitas cos resultados do aforo empregando como referencia estacións de aforo permanente de estradas doutras titularidades.

CAMPAÑA DE AFOROS 2021 DA REDE VIARIA DA DEPUTACIÓN DE PONTEVEDRA

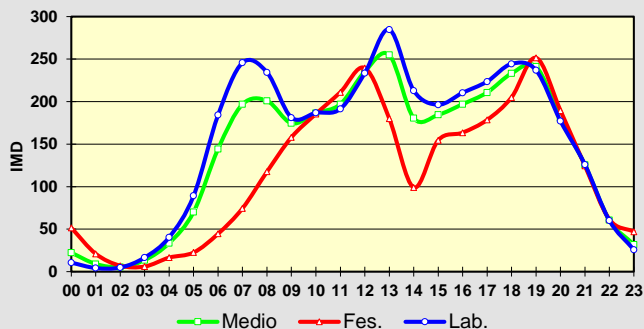
Estación:	EP2901	Aforo:	1/1	Tipo:	NEUMÁTICA
Estrada:	EP2901	Concello:	REDONDELA	Grupo:	2
Nome:	CESANTES - VISO - ALXÁN	Día inicial:	12/06/2021	Coord. UTM X:	532709,00
Treito:	CESANTES - VISO - ALXÁN	Día final:	18/06/2021	Coord. UTM Y:	4684258,00
Intervalo:	0+000 a 3+645	P. q. aforo:	0+380	Datum:	WGS84 29N
Límite velocidade vía (km/h):	50 - 50	Velocidade media rexistrada (km/h)	47,2 - 47,2		
IMD:	3.192	% pesados:	2,38%	Distribución:	53 % - 47 %


Aforo semanal

	Lixeiros	Pesados	% Pes.	Velocidade
Lu	3.402	79	2,3 %	48
Ma	3.567	90	2,5 %	49
Me	3.455	108	3,0 %	47
Xo	3.458	104	2,9 %	46
Ve	3.745	102	2,7 %	47
Sa	3.102	56	1,8 %	47
Do	2.408	53	2,2 %	46
Lab	3.525	97	2,7 %	47
Fes	2.755	55	1,9 %	47


Día medio

	Lab.	Fes.	Medio	Velocidade
00	11	52	22	48
01	4	21	9	49
02	5	7	5	54
03	17	6	14	52
04	40	17	34	53
05	89	23	70	51
06	184	45	144	48
07	246	75	197	48
08	234	118	201	47
09	181	158	175	47
10	187	186	186	47
11	191	211	197	46
12	234	240	235	48
13	285	180	255	48
14	213	99	180	48
15	196	155	184	48
16	210	164	197	46
17	224	179	211	47
18	244	205	233	46
19	237	252	241	45
20	177	190	181	46
21	126	125	126	47
22	60	62	61	49
23	26	47	32	48
TOTAL	3.622	2.810	3.390	
MEDIA HORARIA	151	117	141	48


Observacións:

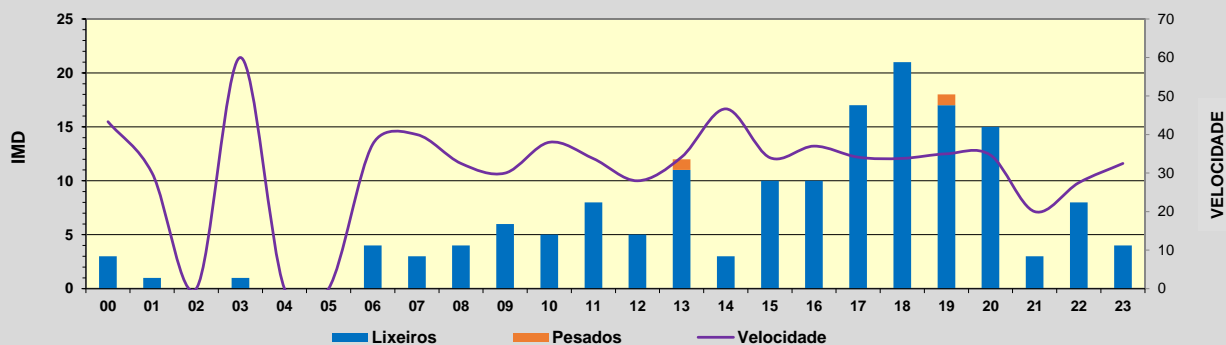
O valor de imd do encabezado obtívose a partir de simulacións feitas cos resultados do aforo empregando como referencia estacións de aforo permanente de estradas doutras titularidades.

CAMPAÑA DE AFOROS 2021 DA REDE VIARIA DA DEPUTACIÓN DE PONTEVEDRA

Estación:	EP2902	Aforo:	1/1	Tipo:	NEUMÁTICA
Estrada:	EP2902	Concello:	REDONDELA	Grupo:	3
Nome:	ACCESO Á PENEDA	Día inicial:	23/07/2021	Coord. UTM X:	533747,00
Treito:	ACCESO Á PENEDA	Día final:	23/07/2021	Coord. UTM Y:	4685743,00
Intervalo:	0+000 a 1+363	P. q. aforo:	0+100	Datum:	WGS84 29N
Límite velocidade vía (km/h):	30 - 30	Velocidade media rexistrada (km/h)	34,8 - 33,7		
IMD:	145	% pesados:	1,28%	Distribución:	50 % - 50 %

Aforo diario

Hora	Lixeiros	Pesados	% Pesados	Velocidade
00	3	0	0,0 %	43
01	1	0	0,0 %	30
02	0	0	0,0 %	0
03	1	0	0,0 %	60
04	0	0	0,0 %	0
05	0	0	0,0 %	0
06	4	0	0,0 %	38
07	3	0	0,0 %	40
08	4	0	0,0 %	33
09	6	0	0,0 %	30
10	5	0	0,0 %	38
11	8	0	0,0 %	34
12	5	0	0,0 %	28
13	11	1	8,3 %	34
14	3	0	0,0 %	47
15	10	0	0,0 %	34
16	10	0	0,0 %	37
17	17	0	0,0 %	34
18	21	0	0,0 %	34
19	17	1	5,6 %	35
20	15	0	0,0 %	35
21	3	0	0,0 %	20
22	8	0	0,0 %	28
23	4	0	0,0 %	33
TOTAL	159	2		
MEDIA HORARIA	7	0	1,24 %	35



Intensidade diaria puntual:	161
% pesados puntual:	1,24%

Observacións:

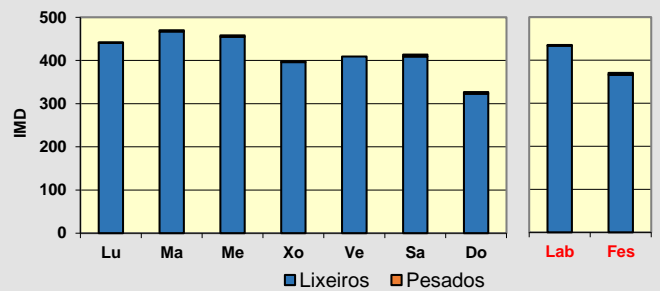
O valor de imd do encabezado obtívose a partir de simulacións feitas cos resultados do aforo empregando como referencia estacións de aforo permanente de estradas doutras titularidades.

CAMPAÑA DE AFOROS 2021 DA REDE VIARIA DA DEPUTACIÓN DE PONTEVEDRA

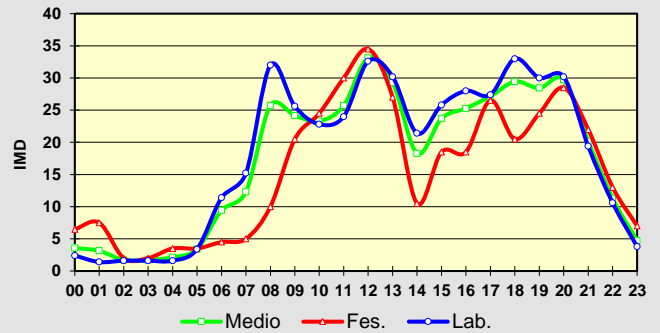
Estación:	EP2904	Aforo:	1/1	Tipo:	NEUMÁTICA
Estrada:	EP2904	Concello:	REDONDELA	Grupo:	2
Nome:	REDONDELA - A PORTELA	Día inicial:	12/06/2021	Coord. UTM X:	531539,00
Treito:	REDONDELA - A PORTELA	Día final:	18/06/2021	Coord. UTM Y:	4681655,00
Intervalo:	0+000 a 1+226	P. q. aforo:	0+730	Datum:	WGS84 29N
Límite velocidade vía (km/h):	40 - 40	Velocidade media rexistrada (km/h)	48,8 - 46,6		
IMD:	393	% pesados:	0,68%	Distribución:	52 % - 48 %


Aforo semanal

	Lixeiros	Pesados	% Pes.	Velocidade
Lu	441	1	0,2 %	48
Ma	467	3	0,6 %	49
Me	455	3	0,7 %	46
Xo	396	2	0,5 %	46
Ve	409	0	0,0 %	48
Sa	409	5	1,2 %	48
Do	323	4	1,2 %	49
Lab	434	2	0,4 %	47
Fes	366	5	1,2 %	48


Día medio

	Lab.	Fes.	Medio	Velocidade
00	2	7	4	52
01	1	8	3	50
02	2	2	2	48
03	2	2	2	49
04	2	4	2	57
05	3	4	3	51
06	11	5	9	47
07	15	5	12	46
08	32	10	26	47
09	26	21	24	47
10	23	25	23	48
11	24	30	26	48
12	33	35	33	48
13	30	27	29	49
14	21	11	18	51
15	26	19	24	49
16	28	19	25	47
17	27	27	27	47
18	33	21	29	45
19	30	25	28	47
20	30	29	30	47
21	19	22	20	46
22	11	13	11	48
23	4	7	5	48
TOTAL	435	371	417	
MEDIA HORARIA	18	15	17	48


Observacións:

O valor de imd do encabezado obtívose a partir de simulacións feitas cos resultados do aforo empregando como referencia estacións de aforo permanente de estradas doutras titularidades.

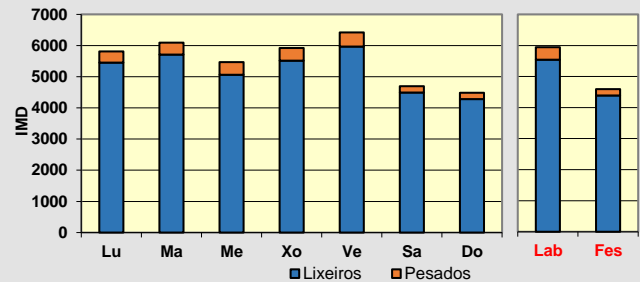
CAMPAÑA DE AFOROS 2021 DA REDE VIARIA DA DEPUTACIÓN DE PONTEVEDRA

Estación:	EP2908 TREITO 1	Aforo:	1/2	Tipo:	NEUMÁTICA
Estrada:	EP2908	Concello:	SOUTOMAIOR	Grupo:	1
Nome:	ARCADE - AMOEDO	Día inicial:	27/05/2021	Coord. UTM X:	532958,00
Treito:	ARCADE - PO.244	Día final:	02/06/2021	Coord. UTM Y:	4687625,00
Intervalo:	0+000 a 2+005	P. q. aforo:	0+500	Datum:	WGS84 29N
Límite velocidade vía (km/h):	30 - 30	Velocidade media rexistrada (km/h)	32,9 - 48,7		
IMD:	5.607	% pesados:	4,34%	Distribución:	50 % - 50 %



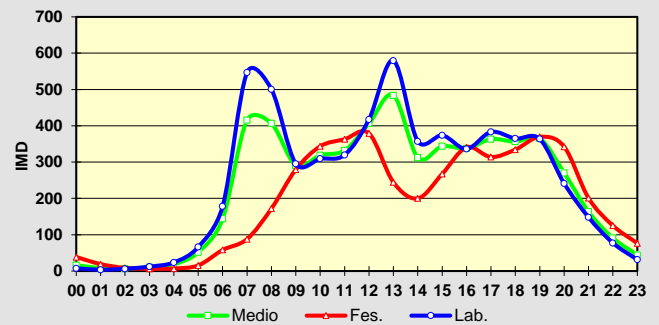
Aforo semanal

	Lixeiros	Pesados	% Pes.	Velocidade
Lu	5.456	360	6,2 %	42
Ma	5.708	384	6,3 %	40
Me	5.065	404	7,4 %	40
Xo	5.512	406	6,9 %	40
Ve	5.967	456	7,1 %	40
Sa	4.497	202	4,3 %	42
Do	4.282	206	4,6 %	42
Lab	5.542	402	6,8 %	40
Fes	4.390	204	4,4 %	42



Día medio

	Lab.	Fes.	Medio	Velocidade
00	7	39	16	41
01	4	19	8	42
02	6	9	7	44
03	12	6	10	50
04	24	7	19	48
05	66	16	52	51
06	178	58	144	46
07	547	88	416	38
08	501	172	407	40
09	295	280	291	41
10	309	344	319	41
11	320	363	332	41
12	418	379	407	40
13	580	245	484	40
14	357	200	312	42
15	374	268	344	41
16	336	341	338	41
17	383	314	363	41
18	365	335	356	41
19	364	370	365	40
20	241	343	270	41
21	148	201	163	42
22	77	125	91	43
23	31	77	44	42
TOTAL	5.944	4.594	5.558	
MEDIA HORARIA	248	191	232	42



Observacións:

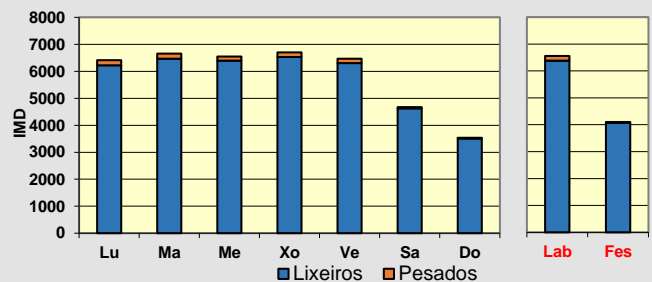
O valor de imd do encabezado obtívose a partir de simulacións feitas cos resultados do aforo empregando como referencia estacións de aforo permanente de estradas doutras titularidades.

CAMPAÑA DE AFOROS 2021 DA REDE VIARIA DA DEPUTACIÓN DE PONTEVEDRA

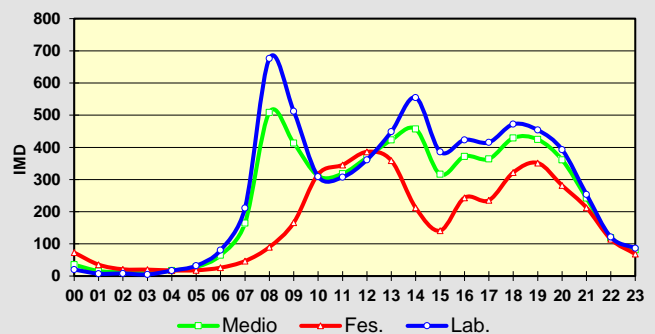
Estación:	EP2908 TREITO 1	Aforo:	2/2	Tipo:	NEUMÁTICA
Estrada:	EP2908	Concello:	SOUTOMAIOR	Grupo:	1
Nome:	ARCADE - AMOEDO	Día inicial:	15/10/2021	Coord. UTM X:	532958,00
Treito:	ARCADE - PO.244	Día final:	21/10/2021	Coord. UTM Y:	4687625,00
Intervalo:	0+000 a 2+005	P. q. aforo:	0+500	Datum:	WGS84 29N
Límite velocidade vía (km/h):	30 - 30	Velocidade media rexistrada (km/h)	36,8 - 40,4		
IMD:	5.607	% pesados:	4,34%	Distribución:	50 % - 50 %


Aforo semanal

	Lixeiros	Pesados	% Pes.	Velocidade
Lu	6.221	191	3,0 %	39
Ma	6.465	192	2,9 %	38
Me	6.397	147	2,2 %	38
Xo	6.529	172	2,6 %	38
Ve	6.300	170	2,6 %	39
Sa	4.629	41	0,9 %	39
Do	3.506	30	0,8 %	39
Lab	6.382	174	2,7 %	38
Fes	4.068	36	0,9 %	39


Día medio

	Lab.	Fes.	Medio	Velocidade
00	20	73	35	40
01	8	36	16	40
02	8	21	12	40
03	5	20	9	41
04	17	18	17	43
05	32	18	28	45
06	80	26	65	45
07	212	47	164	42
08	676	90	509	36
09	512	166	413	37
10	309	317	311	39
11	307	346	318	39
12	361	386	368	39
13	449	359	423	39
14	555	212	457	39
15	386	141	316	40
16	423	244	372	39
17	415	236	364	39
18	472	322	429	37
19	454	352	425	37
20	393	282	361	38
21	254	213	242	40
22	121	115	119	41
23	87	69	81	42
TOTAL	6.557	4.103	5.856	
MEDIA HORARIA	273	171	244	40


Observacións:

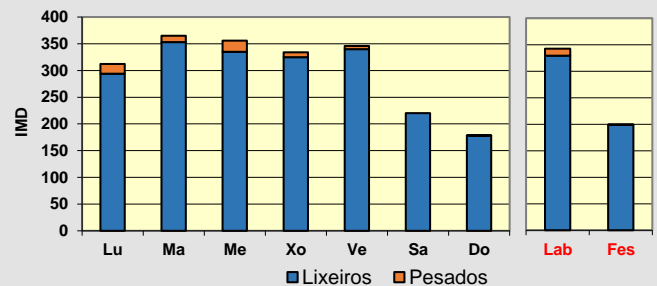
O valor de imd do encabezado obtívose a partir de simulacións feitas cos resultados do aforo empregando como referencia estacións de aforo permanente de estradas doutras titularidades.

CAMPAÑA DE AFOROS 2021 DA REDE VIARIA DA DEPUTACIÓN DE PONTEVEDRA

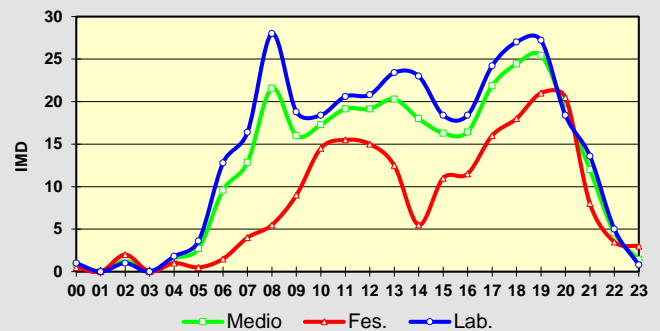
Estación:	EP3004	Aforo:	1/1	Tipo:	NEUMÁTICA
Estrada:	EP3004	Concello:	TUI	Grupo:	2
Nome:	ACCESO Á IGREXA DE CALDELAS	Día inicial:	04/06/2021	Coord. UTM X:	536275,00
Treito:	ACCESO Á IGREXA DE CALDELAS	Día final:	11/06/2021	Coord. UTM Y:	4657106,00
Intervalo:	0+000 a 1+1192	P. q. aforo:	1+100	Datum:	WGS84 29N
Límite velocidade vía (km/h):	30 - 30	Velocidade media rexistrada (km/h)	47,7 - 44,9		
IMD:	287	% pesados:	3,30%	Distribución:	52 % - 48 %


Aforo semanal

	Lixeiros	Pesados	% Pes.	Velocidade
Lu	294	18	5,8 %	48
Ma	353	12	3,3 %	49
Me	335	21	5,9 %	50
Xo	325	9	2,7 %	39
Ve	340	6	1,7 %	44
Sa	220	0	0,0 %	47
Do	178	1	0,6 %	48
Lab	329	13	3,9 %	46
Fes	199	1	0,3 %	47


Día medio

	Lab.	Fes.	Medio	Velocidade
00	1	1	1	37
01	0	0	0	-
02	1	2	1	50
03	0	0	0	-
04	2	1	2	55
05	4	1	3	54
06	13	2	10	42
07	16	4	13	41
08	28	6	22	43
09	19	9	16	44
10	18	15	17	45
11	21	16	19	46
12	21	15	19	48
13	23	13	20	49
14	23	6	18	50
15	18	11	16	49
16	18	12	16	48
17	24	16	22	48
18	27	18	24	48
19	27	21	25	45
20	18	21	19	45
21	14	8	12	46
22	5	4	5	43
23	1	3	1	42
TOTAL	343	200	302	
MEDIA HORARIA	14	8	13	46


Observacións:

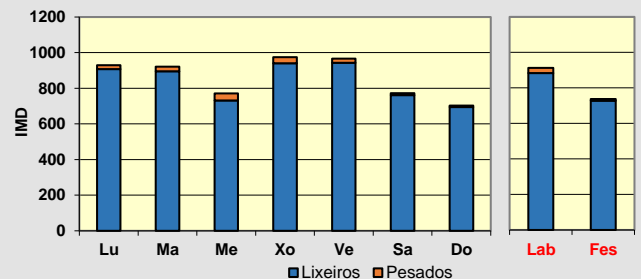
O valor de imd do encabezado obtívose a partir de simulacións feitas cos resultados do aforo empregando como referencia estacións de aforo permanente de estradas doutras titularidades.

CAMPAÑA DE AFOROS 2021 DA REDE VIARIA DA DEPUTACIÓN DE PONTEVEDRA

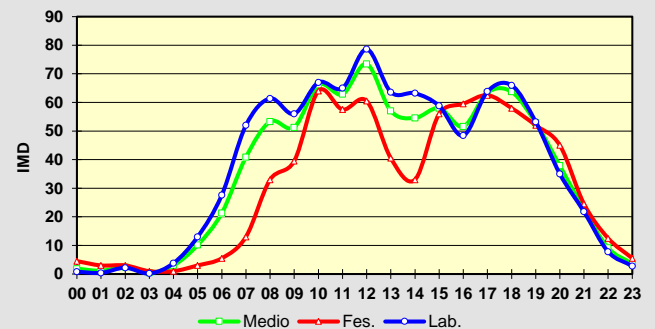
Estación:	EP3302 TREITO 1	Aforo:	1/2	Tipo:	NEUMÁTICA
Estrada:	EP3302	Concello:	O ROSAL	Grupo:	1
Nome:	TABAGÓN - O ROSAL - PORTOCELO	Día inicial:	19/05/2021	Coord. UTM X:	514993,00
Treito:	TABAGÓN - CG.4,2	Día final:	26/05/2021	Coord. UTM Y:	4641050,00
Intervalo:	0+000 a 1+100	P. q. aforo:	0+893	Datum:	WGS84 29N
Límite velocidade vía (km/h):	30 - 30	Velocidade media rexistrada (km/h)	42,2 - 40,8		
IMD:	906	% pesados:	2,23%	Distribución:	46 % - 54 %


Aforo semanal

	Lixeiros	Pesados	% Pes.	Velocidade
Lu	908	22	2,4 %	42
Ma	896	26	2,8 %	42
Me	731	40	5,2 %	41
Xo	940	35	3,6 %	41
Ve	943	23	2,4 %	41
Sa	761	11	1,4 %	42
Do	695	8	1,1 %	41
Lab	884	29	3,2 %	41
Fes	728	10	1,3 %	41


Día medio

	Lab.	Fes.	Medio	Velocidade
00	1	5	2	42
01	0	3	1	46
02	2	3	2	44
03	0	1	0	37
04	4	1	3	44
05	13	3	10	42
06	28	6	21	43
07	52	13	41	42
08	61	33	53	42
09	56	40	51	41
10	67	64	66	40
11	65	58	63	41
12	79	61	73	44
13	64	41	57	42
14	63	33	55	42
15	59	56	58	41
16	48	60	52	42
17	64	63	63	42
18	66	58	64	41
19	53	52	53	41
20	35	45	38	40
21	22	25	23	39
22	8	13	9	44
23	3	6	4	46
TOTAL	912	738	862	
MEDIA HORARIA	38	31	36	42


Observacións:

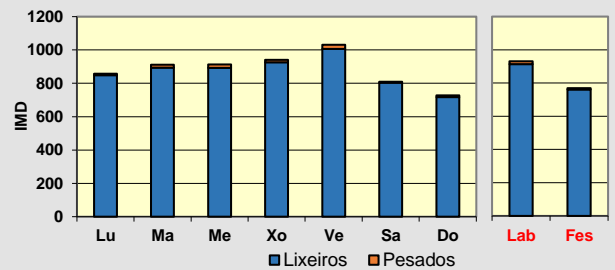
O valor de imd do encabezado obtívose a partir de simulacións feitas cos resultados do aforo empregando como referencia estacións de aforo permanente de estradas doutras titularidades.

CAMPAÑA DE AFOROS 2021 DA REDE VIARIA DA DEPUTACIÓN DE PONTEVEDRA

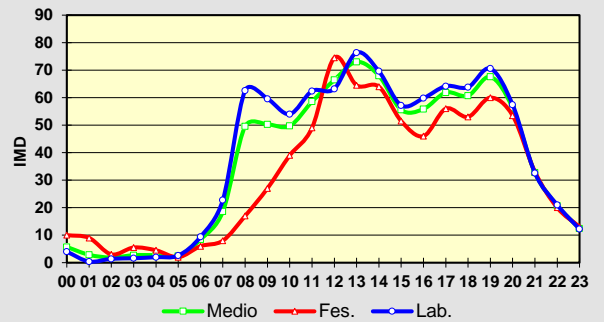
Estación:	EP3302 TREITO 1	Aforo:	2/2	Tipo:	NEUMÁTICA
Estrada:	EP3302	Concello:	O ROSAL	Grupo:	1
Nome:	TABAGÓN - O ROSAL - PORTOCELO	Día inicial:	05/10/2021	Coord. UTM X:	514993,00
Treito:	TABAGÓN - CG.4,2	Día final:	11/10/2021	Coord. UTM Y:	4641050,00
Intervalo:	0+000 a 1+100	P. q. aforo:	0+893	Datum:	WGS84 29N
Límite velocidade vía (km/h):	30 - 30	Velocidade media rexistrada (km/h)	44,4 - 41,1		
IMD:	906	% pesados:	2,23%	Distribución:	47 % - 53 %


Aforo semanal

	Lixeiros	Pesados	% Pes.	Velocidade
Lu	849	8	0,9 %	42
Ma	894	18	2,0 %	43
Me	893	20	2,2 %	44
Xo	926	15	1,6 %	43
Ve	1.006	25	2,4 %	43
Sa	804	6	0,7 %	42
Do	718	10	1,4 %	42
Lab	914	17	1,8 %	43
Fes	761	8	1,0 %	42


Día medio

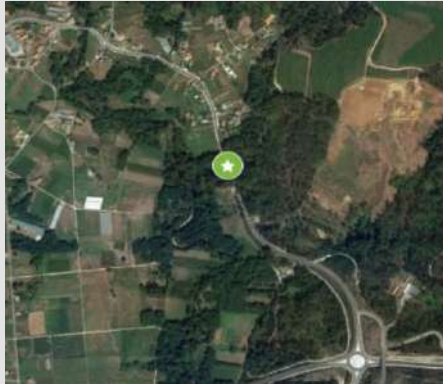
	Lab.	Fes.	Medio	Velocidade
00	4	10	6	39
01	0	9	3	40
02	1	3	2	41
03	2	6	3	41
04	2	5	3	45
05	3	2	2	42
06	9	6	8	45
07	23	8	19	44
08	63	17	50	44
09	60	27	50	44
10	54	39	50	42
11	62	49	59	42
12	63	75	66	42
13	76	65	73	44
14	70	64	68	42
15	57	52	56	43
16	60	46	56	43
17	64	56	62	43
18	64	53	61	43
19	71	60	68	42
20	57	54	56	41
21	33	33	33	42
22	21	20	21	40
23	12	13	12	43
TOTAL	931	769	885	
MEDIA HORARIA	39	32	37	42


Observacións:

O valor de imd do encabezado obtívose a partir de simulacións feitas cos resultados do aforo empregando como referencia estacións de aforo permanente de estradas doutras titularidades.

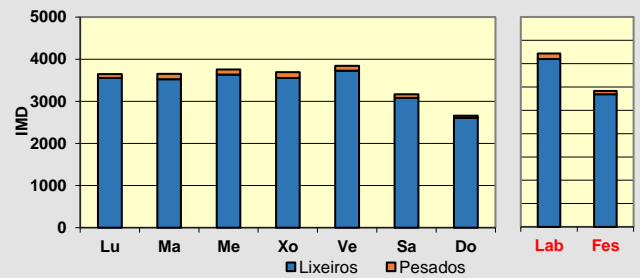
CAMPAÑA DE AFOROS 2021 DA REDE VIARIA DA DEPUTACIÓN DE PONTEVEDRA

Estación:	EP3302 TREITO 2	Aforo:	1/2	Tipo:	NEUMÁTICA
Estrada:	EP3302	Concello:	O ROSAL	Grupo:	1
Nome:	TABAGÓN - O ROSAL - PORTOCELO	Día inicial:	19/05/2021	Coord. UTM X:	514583,00
Treito:	CG.4,2 - O ROSAL	Día final:	26/05/2021	Coord. UTM Y:	4641955,00
Intervalo:	1+100 a 3+250	P. q. aforo:	2+000	Datum:	WGS84 29N
Límite velocidade vía (km/h):	50 - 50	Velocidade media rexistrada (km/h)	45,7 - 51,2		
IMD:	3.586	% pesados:	3,35%	Distribución: 50 % - 50 %	



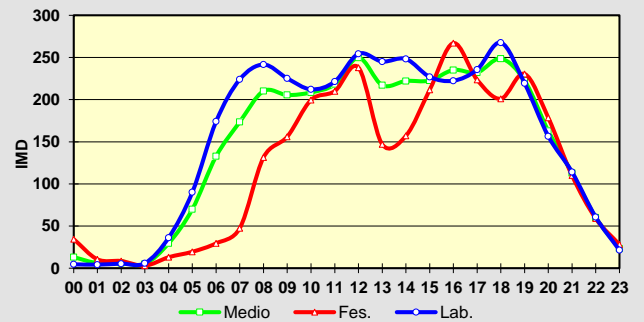
Aforo semanal

	Lixeiros	Pesados	% Pes.	Velocidade
Lu	3.553	95	2,6 %	49
Ma	3.525	125	3,4 %	48
Me	3.634	123	3,3 %	49
Xo	3.554	138	3,7 %	49
Ve	3.728	114	3,0 %	49
Sa	3.080	86	2,7 %	48
Do	2.608	54	2,0 %	47
Lab	3.599	119	3,2 %	49
Fes	2.844	70	2,4 %	47



Día medio

	Lab.	Fes.	Medio	Velocidade
00	5	35	13	51
01	4	11	6	49
02	5	9	6	51
03	6	3	5	53
04	36	13	30	56
05	90	20	70	55
06	174	30	133	50
07	224	48	174	49
08	242	132	210	47
09	225	156	205	47
10	212	200	209	46
11	221	210	218	49
12	254	238	250	49
13	245	147	217	51
14	248	157	222	50
15	227	212	223	48
16	222	267	235	48
17	236	224	232	48
18	268	201	249	47
19	219	231	223	47
20	157	179	163	47
21	114	110	113	49
22	61	59	60	49
23	21	28	23	51
TOTAL	3.718	2.914	3.488	
MEDIA HORARIA	155	121	145	49



Observacións:

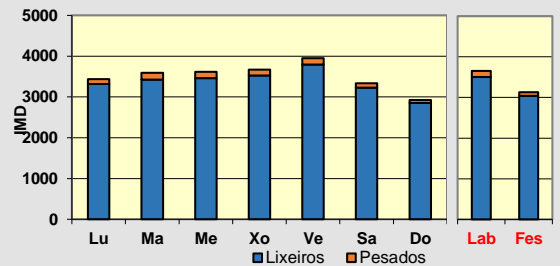
O valor de imd do encabezado obtívose a partir de simulacións feitas cos resultados do aforo empregando como referencia estacións de aforo permanente de estradas doutras titularidades.

CAMPAÑA DE AFOROS 2021 DA REDE VIARIA DA DEPUTACIÓN DE PONTEVEDRA

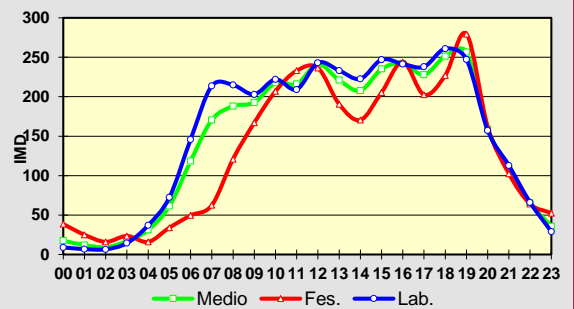
Estación:	EP3302 TREITO 2	Aforo:	2/2	Tipo:	NEUMÁTICA
Estrada:	EP3302	Concello:	O ROSAL	Grupo:	1
Nome:	TABAGÓN - O ROSAL - PORTOCELO	Día inicial:	05/10/2021	Coord. UTM X:	514583,00
Treito:	CG.4,2 - O ROSAL	Día final:	11/10/2021	Coord. UTM Y:	4641955,00
Intervalo:	1+100 a 3+250	P. q. aforo:	2+000	Datum:	WGS84 29N
Límite velocidade vía (km/h):	60 - 60	Velocidade media rexistrada (km/h)	40,5 - 58,8		
IMD:	3.586	% pesados:	3,35%	Distribución:	50 % - 50 %


Aforo semanal

	Lixeiros	Pesados	% Pes.	Velocidade
Lu	3.315	123	3,6 %	50
Ma	3.426	166	4,6 %	49
Me	3.459	155	4,3 %	50
Xo	3.528	143	3,9 %	51
Ve	3.792	161	4,1 %	50
Sa	3.229	106	3,2 %	49
Do	2.853	72	2,5 %	49
Lab	3.504	150	4,1 %	50
Fes	3.041	89	2,8 %	49


Día medio

	Lab.	Fes.	Medio	Velocidade
00	9	39	17	48
01	7	25	12	48
02	7	16	9	48
03	14	24	17	54
04	37	16	31	61
05	72	34	61	62
06	146	50	118	56
07	214	63	171	53
08	215	121	188	50
09	203	167	193	49
10	222	207	218	47
11	209	233	216	49
12	243	237	241	50
13	233	191	221	51
14	223	171	208	51
15	247	206	235	50
16	241	244	242	49
17	238	203	228	48
18	261	227	251	46
19	247	280	257	47
20	157	162	159	48
21	113	103	110	49
22	66	64	65	49
23	29	53	36	48
TOTAL	3.654	3.130	3.504	
MEDIA HORARIA	152	130	146	51


Observacións:

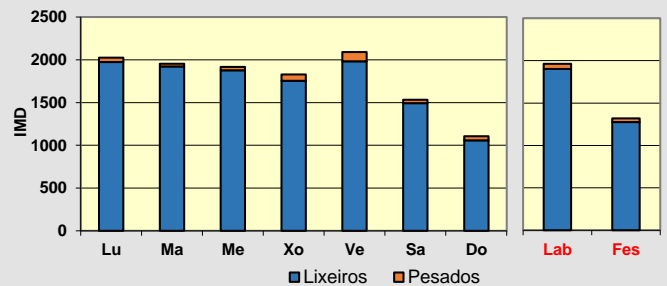
O valor de imd do encabezado obtívose a partir de simulacións feitas cos resultados do aforo empregando como referencia estacións de aforo permanente de estradas doutras titularidades.

CAMPAÑA DE AFOROS 2021 DA REDE VIARIA DA DEPUTACIÓN DE PONTEVEDRA

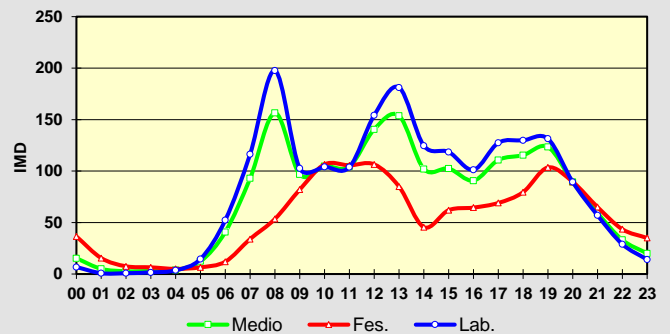
Estación:	EP4001	Aforo:	1/1	Tipo:	NEUMÁTICA
Estrada:	EP4001	Concello:	PONTEAREAS	Grupo:	2
Nome:	PONTEAREAS - GUILLADE	Día inicial:	12/06/2021	Coord. UTM X:	542051,00
Treito:	PONTEAREAS - GUILLADE	Día final:	18/06/2021	Coord. UTM Y:	4669057,00
Intervalo:	0+000 a 8+150	P. q. aforo:	1+000	Datum:	WGS84 29N
Límite velocidade vía (km/h):	40 - 40	Velocidade media rexistrada (km/h)	46,5 - 64,6		
IMD:	1.697	% pesados:	3,11%	Distribución:	45 % - 55 %


Aforo semanal

	Lixeiros	Pesados	% Pes.	Velocidade
Lu	1.974	50	2,5 %	56
Ma	1.923	31	1,6 %	56
Me	1.877	40	2,1 %	54
Xo	1.754	76	4,2 %	57
Ve	1.983	106	5,1 %	58
Sa	1.494	40	2,6 %	57
Do	1.058	47	4,3 %	57
Lab	1.902	61	3,1 %	56
Fes	1.276	44	3,3 %	57


Día medio

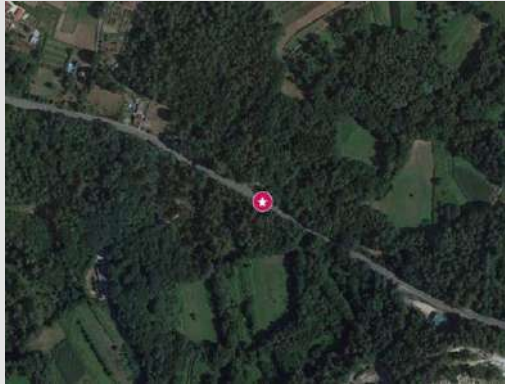
	Lab.	Fes.	Medio	Velocidade
00	7	37	15	59
01	1	16	5	61
02	1	8	3	66
03	2	7	3	53
04	4	5	4	61
05	15	7	12	63
06	52	12	41	63
07	116	34	93	61
08	198	54	156	59
09	103	82	97	57
10	104	107	105	55
11	104	106	104	54
12	154	107	141	56
13	181	85	154	55
14	125	46	102	59
15	119	62	102	57
16	101	65	91	58
17	127	69	111	55
18	130	80	115	53
19	131	104	123	53
20	89	90	89	54
21	57	65	59	56
22	29	44	33	60
23	14	35	20	62
TOTAL	1.963	1.320	1.779	
MEDIA HORARIA	82	55	74	58


Observacións:

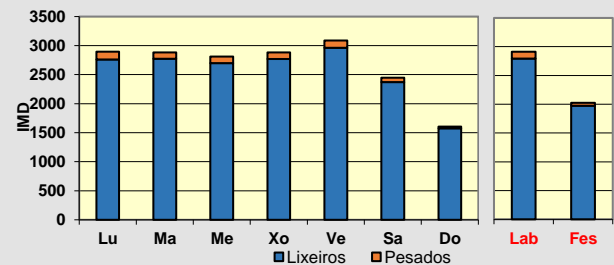
O valor de imd do encabezado obtívose a partir de simulacións feitas cos resultados do aforo empregando como referencia estacións de aforo permanente de estradas doutras titularidades.

CAMPAÑA DE AFOROS 2021 DA REDE VIARIA DA DEPUTACIÓN DE PONTEVEDRA

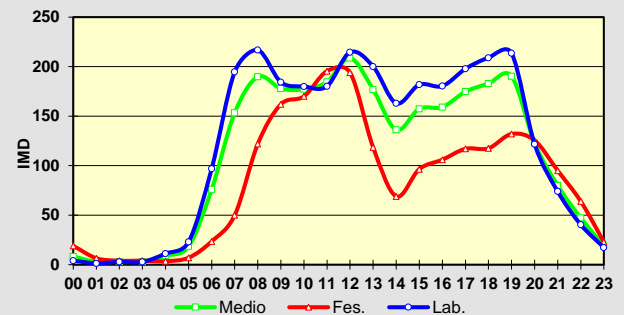
Estación:	EP4006 TREITO 1	Aforo:	1/2	Tipo:	NEUMÁTICA
Estrada:	EP4006	Concello:	PONTEAREAS/SALV. DO MIÑO	Grupo:	1
Nome:	PONTEAREAS - AS NEVES	Día inicial:	28/05/2021	Coord. UTM X:	542032,00
Treito:	PONTEAREAS - A.52	Día final:	03/06/2021	Coord. UTM Y:	4668484,00
Intervalo:	0+000 a 4+964	P. q. aforo:	1+220	Datum:	WGS84 29N
Límite velocidade vía (km/h):	70 - 70	Velocidade media rexistrada (km/h)	78,2 - 76,8		
IMD:	2.639	% pesados:	3,13%	Distribución:	47 % - 53 %


Aforo semanal

	Lixeiros	Pesados	% Pes.	Velocidade
Lu	2.761	135	4,7 %	78
Ma	2.775	107	3,7 %	77
Me	2.700	113	4,0 %	76
Xo	2.769	115	4,0 %	79
Ve	2.964	123	4,0 %	78
Sa	2.373	74	3,0 %	77
Do	1.576	27	1,7 %	79
Lab	2.794	119	4,1 %	77
Fes	1.975	51	2,5 %	78


Día medio

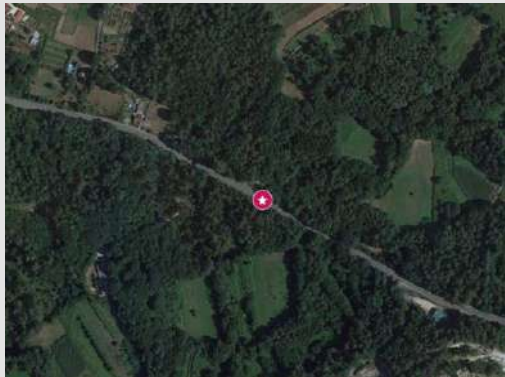
	Lab.	Fes.	Medio	Velocidade
00	4	19	8	81
01	1	7	3	79
02	3	4	3	78
03	3	4	3	93
04	11	4	9	81
05	23	7	18	80
06	97	24	76	78
07	195	50	153	78
08	217	122	190	77
09	184	162	178	75
10	180	170	177	76
11	180	196	185	77
12	215	194	209	78
13	200	119	177	80
14	163	69	136	80
15	182	97	157	79
16	180	106	159	77
17	198	117	175	77
18	209	118	183	75
19	214	132	190	76
20	122	126	123	76
21	74	95	80	78
22	40	64	47	82
23	17	23	19	83
TOTAL	2.912	2.025	2.659	
MEDIA HORARIA	121	84	111	79


Observacións:

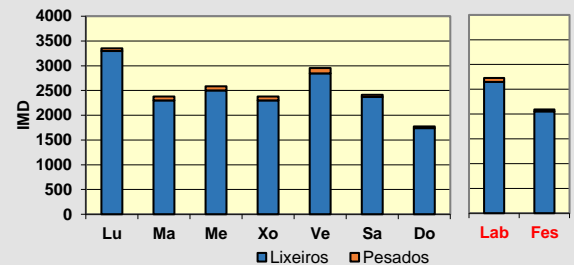
O valor de imd do encabezado obtívose a partir de simulacións feitas cos resultados do aforo empregando como referencia estacións de aforo permanente de estradas doutras titularidades.

CAMPAÑA DE AFOROS 2021 DA REDE VIARIA DA DEPUTACIÓN DE PONTEVEDRA

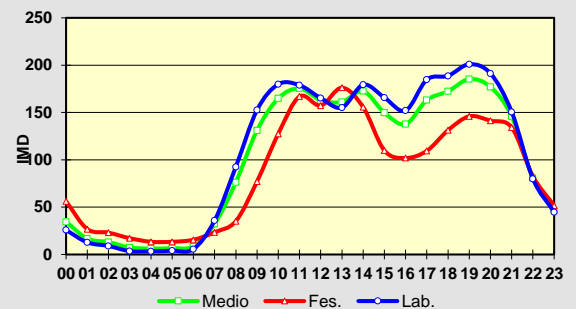
Estación:	EP4006 TREITO 1	Aforo:	2/2	Tipo:	NEUMÁTICA
Estrada:	EP4006	Concello:	PONTEAREAS/SALV. DO MIÑO	Grupo:	1
Nome:	PONTEAREAS - AS NEVES	Día inicial:	05/10/2021	Coord. UTM X:	542032,00
Treito:	PONTEAREAS - A.52	Día final:	11/10/2021	Coord. UTM Y:	4668484,00
Intervalo:	0+000 a 4+964	P. q. aforo:	1+220	Datum:	WGS84 29N
Límite velocidade vía (km/h):	60 - 60	Velocidade media rexistrada (km/h)	76,8 - 77,2		
IMD:	2.639	% pesados:	3,13%	Distribución:	49 % - 51 %


Aforo semanal

	Lixeiros	Pesados	% Pes.	Velocidade
Lu	3.299	50	1,5 %	76
Ma	2.299	81	3,4 %	78
Me	2.500	83	3,2 %	78
Xo	2.301	77	3,2 %	77
Ve	2.846	107	3,6 %	76
Sa	2.367	45	1,9 %	77
Do	1.742	32	1,8 %	78
Lab	2.649	80	2,9 %	77
Fes	2.055	39	1,8 %	77


Día medio

	Lab.	Fes.	Medio	Velocidade
00	26	56	35	80
01	13	27	17	81
02	9	23	13	82
03	4	17	7	77
04	3	13	6	85
05	4	13	7	86
06	6	16	9	82
07	36	23	32	78
08	93	35	76	80
09	153	77	131	76
10	180	127	165	75
11	179	167	175	77
12	165	157	163	75
13	155	176	161	76
14	179	156	173	78
15	166	110	150	78
16	152	102	138	78
17	185	109	163	77
18	189	131	172	76
19	201	146	185	77
20	191	141	177	76
21	151	134	146	78
22	80	83	81	80
23	45	52	47	78
TOTAL	2.563	2.093	2.429	
MEDIA HORARIA	107	87	101	78


Observacións:

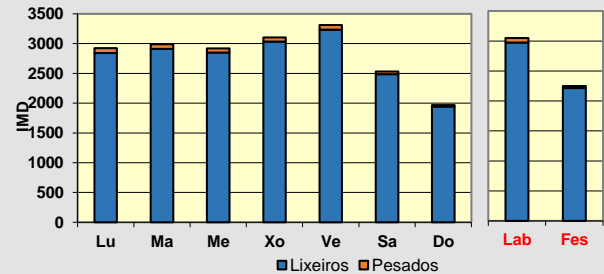
O valor de imd do encabezado obtívose a partir de simulacións feitas cos resultados do aforo empregando como referencia estacións de aforo permanente de estradas doutras titularidades.

CAMPAÑA DE AFOROS 2021 DA REDE VIARIA DA DEPUTACIÓN DE PONTEVEDRA

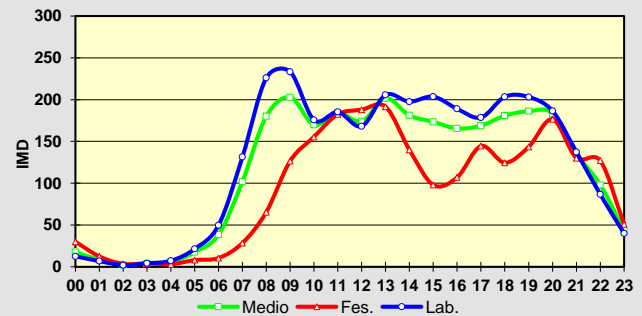
Estación:	EP4006 TREITO 2	Aforo:	1/2	Tipo:	NEUMÁTICA
Estrada:	EP4006	Concello:	SALVATERRA DO MIÑO/AS NEVES	Grupo:	1
Nome:	PONTEAREAS - AS NEVES	Día inicial:	28/05/2021	Coord. UTM X:	545203,00
Treito:	A.52 - AS NEVES	Día final:	03/06/2021	Coord. UTM Y:	4663809,00
Intervalo:	4+964 a 12+681	P. q. aforo:	7+486	Datum:	WGS84 29N
Límite velocidade vía (km/h):	60 - 60	Velocidade media rexistrada (km/h)	69,5 - 73,4		
IMD:	2.805	% pesados:	2,26%	Distribución:	50 % - 50 %


Aforo semanal

	Lixeiros	Pesados	% Pes.	Velocidade
Lu	2.841	82	2,8 %	72
Ma	2.912	75	2,5 %	71
Me	2.849	71	2,4 %	70
Xo	3.033	71	2,3 %	72
Ve	3.235	76	2,3 %	72
Sa	2.488	43	1,7 %	72
Do	1.942	25	1,3 %	72
Lab	2.974	75	2,5 %	71
Fes	2.215	34	1,5 %	72


Día medio

	Lab.	Fes.	Medio	Velocidade
00	13	30	18	71
01	7	13	8	70
02	2	4	2	73
03	4	4	4	76
04	7	3	6	75
05	21	8	18	78
06	50	11	39	76
07	131	29	102	74
08	226	66	180	71
09	233	127	203	71
10	176	156	170	70
11	185	183	184	70
12	168	188	174	70
13	206	192	202	72
14	198	140	181	73
15	204	98	173	73
16	189	107	166	72
17	179	145	169	71
18	203	125	181	70
19	203	144	186	72
20	186	177	184	70
21	137	130	135	70
22	87	127	98	70
23	40	51	43	71
TOTAL	3.055	2.252	2.826	
MEDIA HORARIA	127	94	118	72


Observacións:

O valor de imd do encabezado obtívose a partir de simulacións feitas cos resultados do aforo empregando como referencia estacións de aforo permanente de estradas doutras titularidades.

CAMPAÑA DE AFOROS 2021 DA REDE VIARIA DA DEPUTACIÓN DE PONTEVEDRA

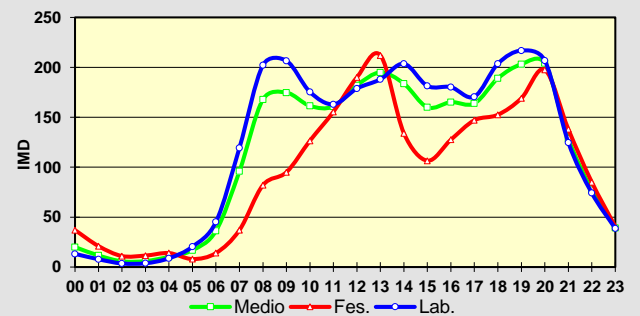
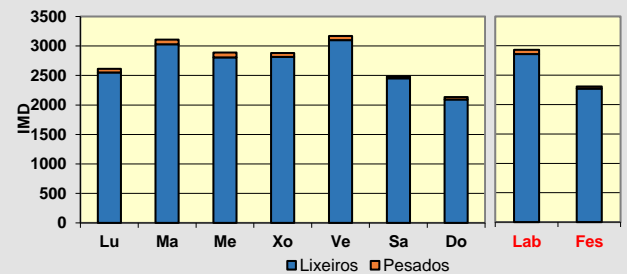
Estación:	EP4006 TREITO 2	Aforo:	2/2	Tipo:	NEUMÁTICA
Estrada:	EP4006	Concello:	SALVATERRA DO MIÑO/AS NEVES	Grupo:	1
Nome:	PONTEAREAS - AS NEVES	Día inicial:	05/10/2021	Coord. UTM X:	545203,00
Treito:	A.52 - AS NEVES	Día final:	11/10/2021	Coord. UTM Y:	4663809,00
Intervalo:	4+964 a 12+681	P. q. aforo:	7+486	Datum:	WGS84 29N
Límite velocidade vía (km/h):	60 - 60	Velocidade media rexistrada (km/h)	69,5 - 72,9		
IMD:	2.805	% pesados:	2,26%	Distribución: 50 % - 50 %	


Aforo semanal

	Lixeiros	Pesados	% Pes.	Velocidade
Lu	2.552	61	2,3 %	72
Ma	3.030	76	2,4 %	70
Me	2.808	82	2,8 %	71
Xo	2.813	69	2,4 %	72
Ve	3.098	72	2,3 %	71
Sa	2.450	34	1,4 %	71
Do	2.094	39	1,8 %	72
Lab	2.860	72	2,5 %	71
Fes	2.272	37	1,6 %	71

Día medio

	Lab.	Fes.	Medio	Velocidade
00	13	37	20	72
01	8	21	12	71
02	4	11	6	73
03	4	12	6	71
04	9	14	10	79
05	20	8	17	77
06	45	14	36	76
07	119	37	96	71
08	202	82	168	69
09	207	95	175	69
10	175	127	161	68
11	163	156	161	70
12	179	190	182	71
13	188	212	195	73
14	204	134	184	73
15	181	107	160	73
16	180	128	165	74
17	171	147	164	72
18	204	153	189	71
19	217	169	203	70
20	207	198	204	70
21	125	138	129	70
22	74	85	77	73
23	39	41	39	73
TOTAL	2.937	2.312	2.758	
MEDIA HORARIA	122	96	115	72


Observacións:

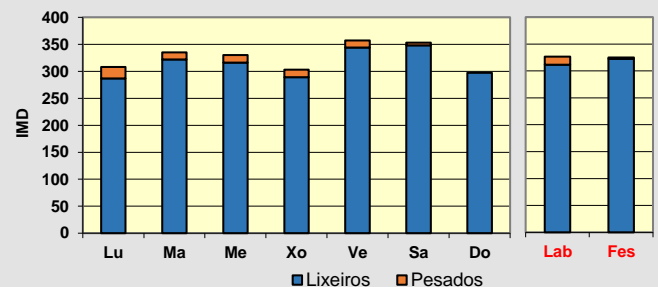
O valor de imd do encabezado obtívose a partir de simulacións feitas cos resultados do aforo empregando como referencia estacións de aforo permanente de estradas doutras titularidades.

CAMPAÑA DE AFOROS 2021 DA REDE VIARIA DA DEPUTACIÓN DE PONTEVEDRA

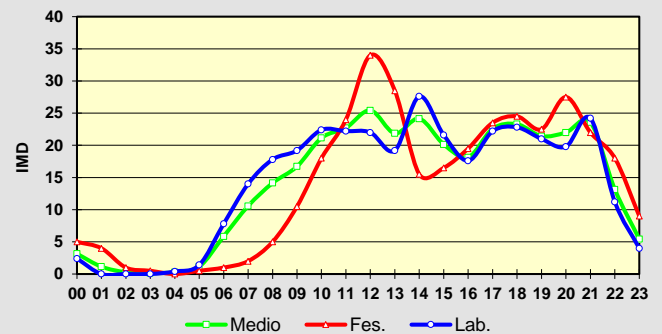
Estación:	EP4104	Aforo:	1/1	Tipo:	NEUMÁTICA
Estrada:	EP4104	Concello:	SALVATERRA DO MIÑO	Grupo:	2
Nome:	CALDELAS - PORTO	Día inicial:	04/06/2021	Coord. UTM X:	537142,00
Treito:	CALDELAS - PORTO	Día final:	11/06/2021	Coord. UTM Y:	4656457,00
Intervalo:	0+000 a 1+984	P. q. aforo:	0+540	Datum:	WGS84 29N
Límite velocidade vía (km/h):	50 - 50	Velocidade media rexistrada (km/h)	49,1 - 50,4		
IMD:	321	% pesados:	3,53%	Distribución:	52 % - 48 %


Aforo semanal

	Lixeiros	Pesados	% Pes.	Velocidade
Lu	287	21	6,8 %	50
Ma	322	13	3,9 %	49
Me	316	14	4,2 %	50
Xo	289	14	4,6 %	49
Ve	344	13	3,6 %	50
Sa	348	5	1,4 %	51
Do	297	0	0,0 %	49
Lab	312	15	4,6 %	50
Fes	323	3	0,8 %	50


Día medio


	Lab.	Fes.	Medio	Velocidade
00	2	5	3	51
01	0	4	1	51
02	0	1	0	35
03	0	1	0	40
04	0	0	0	45
05	1	1	1	31
06	8	1	6	56
07	14	2	11	50
08	18	5	14	51
09	19	11	17	49
10	22	18	21	51
11	22	24	23	47
12	22	34	25	50
13	19	29	22	50
14	28	16	24	48
15	22	17	20	49
16	18	20	18	51
17	22	24	23	53
18	23	25	23	52
19	21	23	21	51
20	20	28	22	46
21	24	22	24	47
22	11	18	13	49
23	4	9	5	52
TOTAL	341	333	338	
MEDIA HORARIA	14	14	14	48


Observacións:

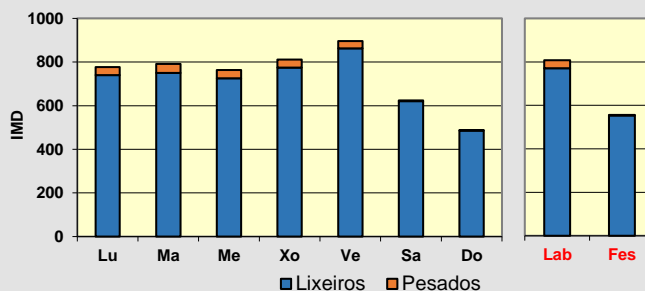
O valor de imd do encabezado obtívose a partir de simulacións feitas cos resultados do aforo empregando como referencia estacións de aforo permanente de estradas doutras titularidades.

CAMPAÑA DE AFOROS 2021 DA REDE VIARIA DA DEPUTACIÓN DE PONTEVEDRA

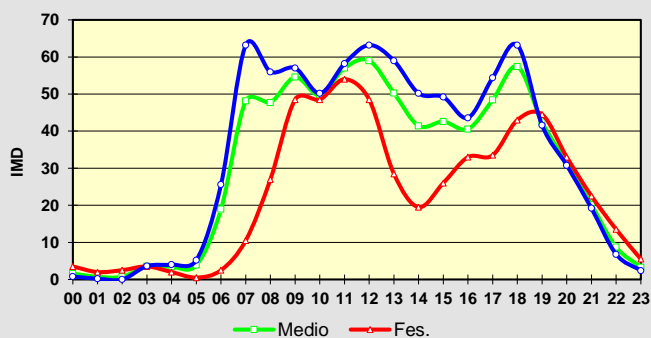
Estación:	EP4201	Aforo:	1/1	Tipo:	NEUMÁTICA
Estrada:	EP4201	Concello:	AS NEVES	Grupo:	2
Nome:	SETADOS - RIBARTEME - VIDE	Día inicial:	20/05/2021	Coord. UTM X:	549503,00
Treito:	SETADOS - RIBARTEME - VIDE	Día final:	26/05/2021	Coord. UTM Y:	4660216,00
Intervalo:	0+000 a 10+325	P. q. aforo:	0+500	Datum:	WGS84 29N
Límite velocidade vía (km/h):	50 - 50	Velocidade media rexistrada (km/h)	61,5 - 64,8		
IMD:	755	% pesados:	3,32%	Distribución:	50 % - 50 %


Aforo semanal

	Lixeiros	Pesados	% Pes.	Velocidade
Lu	740	37	4,8 %	63
Ma	750	41	5,2 %	64
Me	726	37	4,8 %	63
Xo	775	36	4,4 %	64
Ve	863	33	3,7 %	61
Sa	621	3	0,5 %	63
Do	486	2	0,4 %	64
Lab	771	37	4,6 %	63
Fes	554	3	0,4 %	63


Día medio

	Lab.	Fes.	Medio	Velocidade
00	1	4	2	67
01	0	2	1	58
02	0	3	1	64
03	4	4	4	74
04	4	2	3	71
05	5	1	4	71
06	26	3	19	61
07	63	11	48	63
08	56	27	48	63
09	57	49	55	63
10	50	49	50	62
11	58	54	57	62
12	63	49	59	65
13	59	29	50	66
14	50	20	41	63
15	49	26	43	62
16	44	33	41	62
17	54	34	48	62
18	63	43	57	63
19	42	45	42	62
20	31	33	31	62
21	19	23	20	66
22	7	14	9	66
23	2	6	3	68
TOTAL	808	556	736	
MEDIA HORARIA	34	23	31	64


Observacións:

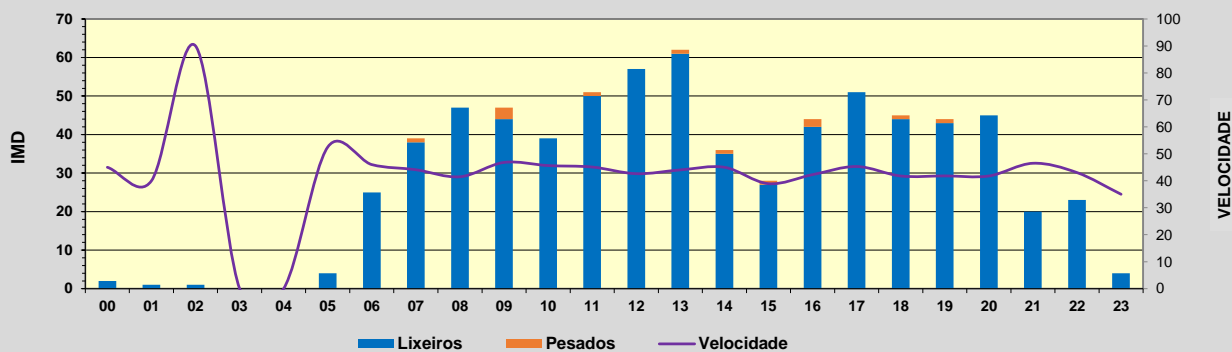
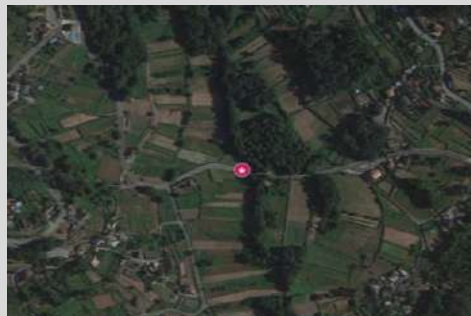
O valor de imd do encabezado obtívose a partir de simulacións feitas cos resultados do aforo empregando como referencia estacións de aforo permanente de estradas doutras titularidades.

CAMPAÑA DE AFOROS 2021 DA REDE VIARIA DA DEPUTACIÓN DE PONTEVEDRA

Estación:	EP4301	Aforo:	1/1	Tipo:	NEUMÁTICA
Estrada:	EP4301	Concello:	MONDARIZ	Grupo:	3
Nome:	RÍOFRIO - BORBÉN	Día inicial:	23/07/2021	Coord. UTM X:	543792,00
Treito:	RÍOFRIO - BORBÉN	Día final:	23/07/2021	Coord. UTM Y:	4676450,00
Intervalo:	0+000 a 9+457	P. q. aforo:	0+500	Datum:	WGS84 29N
Límite velocidade vía (km/h):	40 - 40	Velocidade media rexistrada (km/h)	33,7 - 53,8		
IMD:	642	% pesados:	2,27%	Distribución:	50 % - 50 %

Aforo diario

Hora	Lixeiros	Pesados	% Pesados	Velocidade
00	2	0	0,0 %	45
01	1	0	0,0 %	40
02	1	0	0,0 %	90
03	0	0	0,0 %	0
04	0	0	0,0 %	0
05	4	0	0,0 %	53
06	25	0	0,0 %	46
07	38	1	2,6 %	44
08	47	0	0,0 %	41
09	44	3	6,4 %	47
10	39	0	0,0 %	46
11	50	1	2,0 %	45
12	57	0	0,0 %	43
13	61	1	1,6 %	44
14	35	1	2,8 %	45
15	27	1	3,6 %	39
16	42	2	4,5 %	42
17	51	0	0,0 %	45
18	44	1	2,2 %	42
19	43	1	2,3 %	42
20	45	0	0,0 %	42
21	20	0	0,0 %	47
22	23	0	0,0 %	43
23	4	0	0,0 %	35
TOTAL	703	12		
MEDIA HORARIA	29	1	1,68 %	46



Intensidade diaria puntual:	715
% pesados puntual:	1,68%

Observacións:

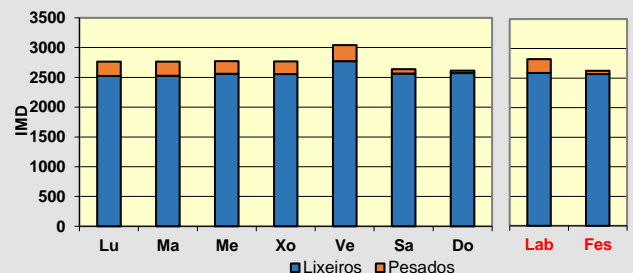
O valor de imd do encabezado obtívose a partir de simulacións feitas cos resultados do aforo empregando como referencia estacións de aforo permanente de estradas doutras titularidades.

CAMPAÑA DE AFOROS 2021 DA REDE VIARIA DA DEPUTACIÓN DE PONTEVEDRA

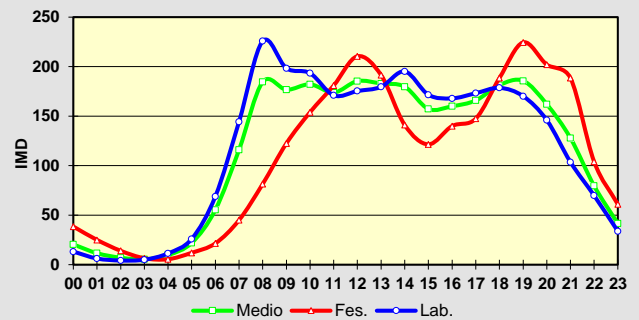
Estación:	EP5005 TREITO 1	Aforo:	1/2	Tipo:	NEUMÁTICA
Estrada:	EP5005	Concello:	A CAÑIZA	Grupo:	1
Nome:	CAÑIZA - POUSA (PO.400)	Día inicial:	12/06/2021	Coord. UTM X:	560594,00
Treito:	CAÑIZA - EP.5006	Día final:	18/06/2021	Coord. UTM Y:	4672608,00
Intervalo:	0+000 a 1+100	P. q. aforo:	0+990	Datum:	WGS84 29N
Límite velocidade vía (km/h):	50 - 50	Velocidade media rexistrada (km/h)	56 - 52,4		
IMD:	2.756	% pesados:	6,37%	Distribución:	47 % - 53 %


Aforo semanal

	Lixeiros	Pesados	% Pes.	Velocidade
Lu	2.524	239	8,7 %	54
Ma	2.526	239	8,6 %	55
Me	2.559	212	7,7 %	54
Xo	2.557	213	7,7 %	53
Ve	2.774	268	8,8 %	53
Sa	2.565	72	2,7 %	56
Do	2.574	38	1,5 %	54
Lab	2.588	234	8,3 %	54
Fes	2.570	55	2,1 %	55


Día medio

	Lab.	Fes.	Medio	Velocidade
00	13	39	20	57
01	6	25	12	60
02	4	14	7	61
03	5	7	5	56
04	11	6	10	58
05	26	12	22	56
06	69	22	55	54
07	144	45	116	52
08	226	82	185	53
09	198	123	177	52
10	193	154	182	53
11	171	181	174	54
12	175	211	185	55
13	180	192	183	54
14	195	141	180	54
15	172	122	157	54
16	168	140	160	54
17	173	148	166	55
18	179	189	181	54
19	170	225	186	55
20	146	202	162	54
21	104	189	128	55
22	70	104	80	53
23	34	61	42	55
TOTAL	2.833	2.628	2.774	
MEDIA HORARIA	118	109	116	55


Observacións:

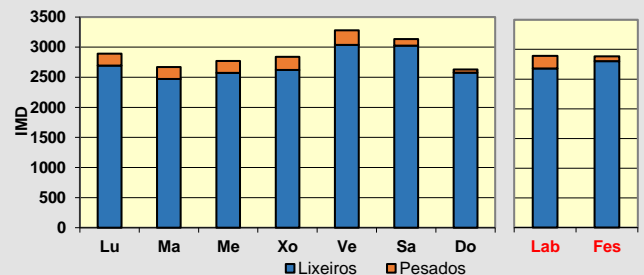
O valor de imd do encabezado obtívose a partir de simulacións feitas cos resultados do aforo empregando como referencia estacións de aforo permanente de estradas doutras titularidades.

CAMPAÑA DE AFOROS 2021 DA REDE VIARIA DA DEPUTACIÓN DE PONTEVEDRA

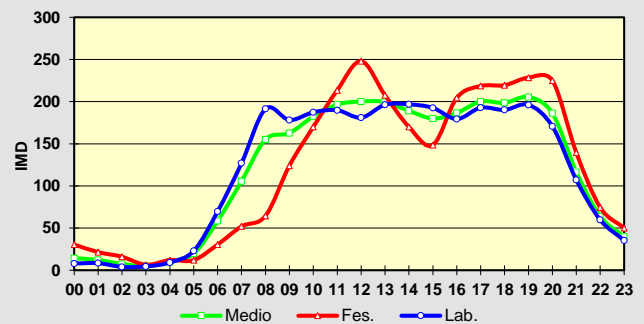
Estación:	EP5005 TREITO 1	Aforo:	2/2	Tipo:	NEUMÁTICA
Estrada:	EP5005	Concello:	A CAÑIZA	Grupo:	1
Nome:	CAÑIZA - POUSA (PO.400)	Día inicial:	05/10/2021	Coord. UTM X:	560594,00
Treito:	CAÑIZA - EP.5006	Día final:	11/10/2021	Coord. UTM Y:	4672608,00
Intervalo:	0+000 a 1+100	P. q. aforo:	0+990	Datum:	WGS84 29N
Límite velocidade vía (km/h):	50 - 50	Velocidade media rexistrada (km/h)	56,2 - 52,2		
IMD:	2.756	% pesados:	6,37%	Distribución:	47 % - 53 %


Aforo semanal

	Lixeiros	Pesados	% Pes.	Velocidade
Lu	2.693	199	6,9 %	54
Ma	2.473	198	7,4 %	53
Me	2.571	201	7,3 %	55
Xo	2.621	220	7,7 %	54
Ve	3.038	242	7,4 %	55
Sa	3.025	110	3,5 %	54
Do	2.579	52	2,0 %	53
Lab	2.679	212	7,3 %	54
Fes	2.802	81	2,8 %	54


Día medio

	Lab.	Fes.	Medio	Velocidade
00	8	31	14	58
01	8	22	12	57
02	4	16	7	59
03	5	7	5	59
04	9	12	10	60
05	23	12	20	58
06	70	31	59	54
07	127	52	106	51
08	191	65	155	53
09	178	124	163	53
10	187	170	182	53
11	190	214	197	53
12	181	248	200	54
13	196	208	200	55
14	197	170	189	54
15	193	149	180	53
16	179	205	187	54
17	193	219	200	54
18	190	220	199	54
19	196	229	205	54
20	171	225	186	54
21	107	140	116	56
22	60	75	64	57
23	35	50	40	56
TOTAL	2.899	2.887	2.896	
MEDIA HORARIA	121	120	121	55


Observacións:

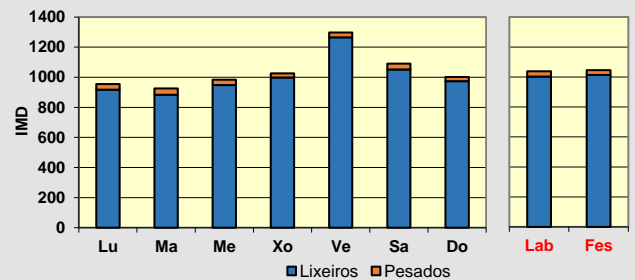
O valor de imd do encabezado obtívose a partir de simulacións feitas cos resultados do aforo empregando como referencia estacións de aforo permanente de estradas doutras titularidades.

CAMPAÑA DE AFOROS 2021 DA REDE VIARIA DA DEPUTACIÓN DE PONTEVEDRA

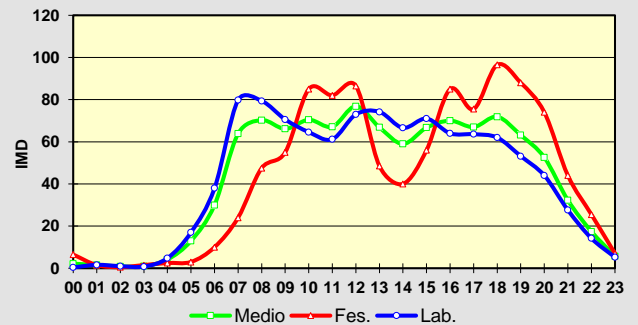
Estación:	EP5005 TREITO 2	Aforo:	1/2	Tipo:	NEUMÁTICA
Estrada:	EP5005	Concellos:	A CAÑIZA / CRECENTE	Grupo:	1
Nome:	CAÑIZA - POUSA (PO.400)	Día inicial:	27/05/2021	Coord. UTM X:	562900,00
Treito:	EP.5006 - POUSA (PO.400)	Día final:	03/06/2021	Coord. UTM Y:	4668237,00
Intervalo:	1+100 a 13+206	P. q. aforo:	8+600	Datum:	WGS84 29N
Límite velocidade vía (km/h):	50 - 50	Velocidade media rexistrada (km/h)	66,5 - 66		
IMD:	1.082	% pesados:	2,65%	Distribución:	48 % - 52 %


Aforo semanal

	Lixeiros	Pesados	% Pes.	Velocidade
Lu	917	38	4,0 %	67
Ma	883	43	4,6 %	67
Me	949	35	3,6 %	66
Xo	998	28	2,7 %	67
Ve	1.266	32	2,5 %	67
Sa	1.052	38	3,5 %	66
Do	975	26	2,6 %	64
Lab	1.003	35	3,4 %	67
Fes	1.014	32	3,1 %	65


Día medio

	Lab.	Fes.	Medio	Velocidade
00	0	7	2	75
01	2	2	2	61
02	1	1	1	67
03	1	2	1	61
04	5	3	4	77
05	17	3	13	76
06	38	10	30	70
07	80	24	64	69
08	79	48	70	66
09	71	55	66	65
10	65	85	70	65
11	61	82	67	64
12	73	87	77	64
13	74	49	67	67
14	67	40	59	68
15	71	56	67	66
16	64	85	70	66
17	64	76	67	64
18	62	97	72	67
19	53	88	63	65
20	44	74	53	66
21	28	44	32	68
22	14	26	17	68
23	5	7	6	67
TOTAL	1.038	1.046	1.040	
MEDIA HORARIA	43	44	43	67


Observacións:

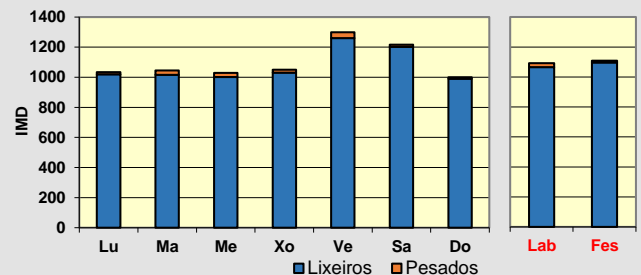
O valor de imd do encabezado obtívose a partir de simulacións feitas cos resultados do aforo empregando como referencia estacións de aforo permanente de estradas doutras titularidades.

CAMPAÑA DE AFOROS 2021 DA REDE VIARIA DA DEPUTACIÓN DE PONTEVEDRA

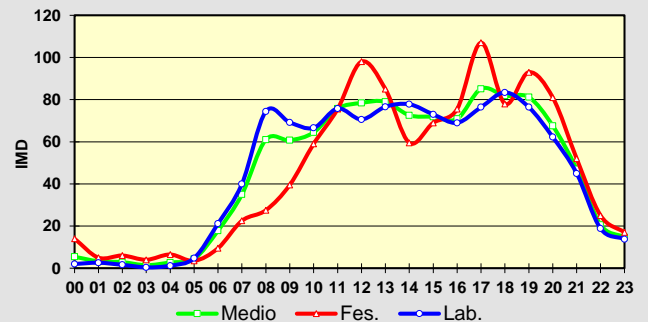
Estación:	EP5005 TREITO 2	Aforo:	2/2	Tipo:	NEUMÁTICA
Estrada:	EP5005	Concellos:	A CAÑIZA / CRECENTE	Grupo:	1
Nome:	CAÑIZA - POUSA (PO.400)	Día inicial:	05/10/2021	Coord. UTM X:	562900,00
Treito:	EP.5006 - POUSA (PO.400)	Día final:	11/10/2021	Coord. UTM Y:	4668237,00
Intervalo:	1+100 a 13+206	P. q. aforo:	8+600	Datum:	WGS84 29N
Límite velocidade vía (km/h):	50 - 50	Velocidade media rexistrada (km/h)	40,6 - 43,6		
IMD:	1.082	% pesados:	2,65%	Distribución:	49 % - 51 %


Aforo semanal

	Lixeiros	Pesados	% Pes.	Velocidade
Lu	1.019	15	1,5 %	43
Ma	1.016	30	2,9 %	42
Me	1.002	28	2,7 %	43
Xo	1.031	19	1,8 %	43
Ve	1.260	40	3,1 %	42
Sa	1.202	15	1,2 %	41
Do	991	9	0,9 %	41
Lab	1.066	26	2,4 %	43
Fes	1.097	12	1,1 %	41


Día medio

	Lab.	Fes.	Medio	Velocidade
00	2	14	5	42
01	3	5	3	40
02	2	6	3	40
03	0	4	1	39
04	1	7	3	51
05	5	4	4	59
06	21	10	18	50
07	40	23	35	44
08	74	28	61	42
09	69	40	61	42
10	67	59	64	43
11	76	76	76	43
12	71	98	78	41
13	77	85	79	41
14	78	60	73	42
15	73	69	72	44
16	69	76	71	43
17	76	107	85	41
18	83	78	82	42
19	76	93	81	42
20	62	81	68	40
21	45	52	47	41
22	19	25	21	42
23	14	17	15	42
TOTAL	1.103	1.113	1.106	
MEDIA HORARIA	46	46	46	43


Observacións:

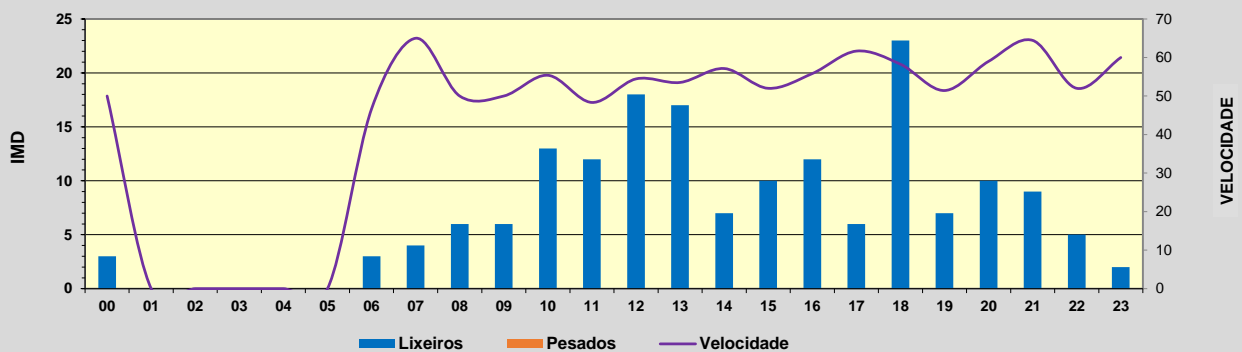

O valor de imd do encabezado obtívose a partir de simulacións feitas cos resultados do aforo empregando como referencia estacións de aforo permanente de estradas doutras titularidades.

CAMPAÑA DE AFOROS 2021 DA REDE VIARIA DA DEPUTACIÓN DE PONTEVEDRA

Estación:	EP5105	Aforo:	1/1	Tipo:	NEUMÁTICA
Estrada:	EP5105	Concello:	COVELO	Grupo:	3
Nome:	MACEIRA - A GRAÑA	Día inicial:	23/07/2021	Coord. UTM X:	554154,00
Treito:	MACEIRA - A GRAÑA	Día final:	23/07/2021	Coord. UTM Y:	4681112,00
Intervalo:	0+000 a 11+411	P. q. aforo:	2+870	Datum:	WGS84 29N
Límite velocidade vía (km/h):	50 - 50	Velocidade media rexistrada (km/h)	56 - 54,4		
IMD:	155	% pesados:	0,00%	Distribución:	52 % - 48 %

Aforo diario

Hora	Lixeiros	Pesados	% Pesados	Velocidade
00	3	0	0,0 %	50
01	0	0	0,0 %	0
02	0	0	0,0 %	0
03	0	0	0,0 %	0
04	0	0	0,0 %	0
05	0	0	0,0 %	0
06	3	0	0,0 %	47
07	4	0	0,0 %	65
08	6	0	0,0 %	50
09	6	0	0,0 %	50
10	13	0	0,0 %	55
11	12	0	0,0 %	48
12	18	0	0,0 %	54
13	17	0	0,0 %	54
14	7	0	0,0 %	57
15	10	0	0,0 %	52
16	12	0	0,0 %	56
17	6	0	0,0 %	62
18	23	0	0,0 %	58
19	7	0	0,0 %	51
20	10	0	0,0 %	59
21	9	0	0,0 %	64
22	5	0	0,0 %	52
23	2	0	0,0 %	60
TOTAL	173	0		
MEDIA HORARIA	7	0	0,00 %	55



Intensidade diaria puntual:	173
% pesados puntual:	0,00%

Observacións:

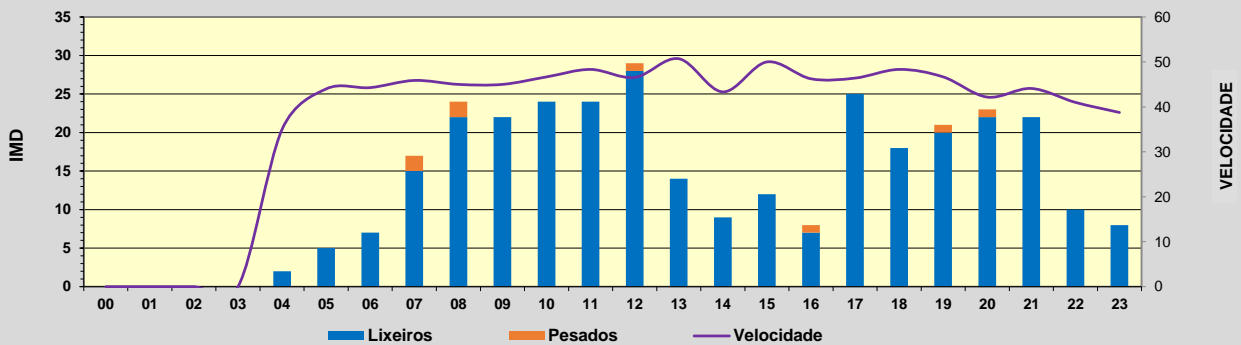
O valor de imd do encabezado obtívose a partir de simulacións feitas cos resultados do aforo empregando como referencia estacións de aforo permanente de estradas doutras titularidades.

CAMPAÑA DE AFOROS 2021 DA REDE VIARIA DA DEPUTACIÓN DE PONTEVEDRA

Estación:	EP5106	Aforo:	1/1	Tipo:	NEUMÁTICA
Estrada:	EP5106	Concello:	COVELO	Grupo:	3
Nome:	COVELO - BARCIA DE MERA	Día inicial:	23/07/2021	Coord. UTM X:	552916,00
Treito:	COVELO - BARCIA DE MERA	Día final:	23/07/2021	Coord. UTM Y:	4676496,00
Intervalo:	0+000 a 8+056	P. q. aforo:	0+150	Datum:	WGS84 29N
Límite velocidade vía (km/h):	60 - 60	Velocidade media rexistrada (km/h)	48,3 - 44,4		
IMD:	291	% pesados:	3,35%	Distribución:	35 % - 65 %

Aforo diario

Hora	Lixeiros	Pesados	% Pesados	Velocidade
00	0	0	0,0 %	0
01	0	0	0,0 %	0
02	0	0	0,0 %	0
03	0	0	0,0 %	0
04	2	0	0,0 %	35
05	5	0	0,0 %	44
06	7	0	0,0 %	44
07	15	2	11,8 %	46
08	22	2	8,3 %	45
09	22	0	0,0 %	45
10	24	0	0,0 %	47
11	24	0	0,0 %	48
12	28	1	3,4 %	47
13	14	0	0,0 %	51
14	9	0	0,0 %	43
15	12	0	0,0 %	50
16	7	1	12,5 %	46
17	25	0	0,0 %	46
18	18	0	0,0 %	48
19	20	1	4,8 %	47
20	22	1	4,3 %	42
21	22	0	0,0 %	44
22	10	0	0,0 %	41
23	8	0	0,0 %	39
TOTAL	316	8		
MEDIA HORARIA	13	0	2,47 %	45



Intensidade diaria puntual:	324
% pesados puntual:	2,47%

Observacións:

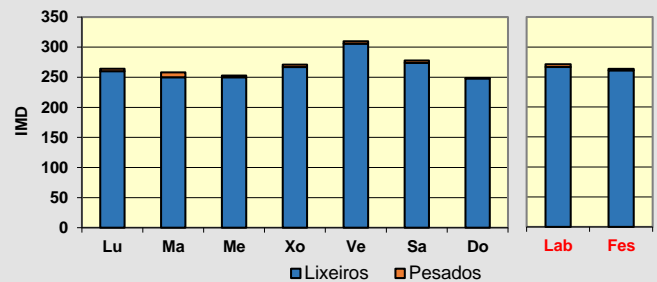
O valor de imd do encabezado obtívose a partir de simulacións feitas cos resultados do aforo empregando como referencia estacións de aforo permanente de estradas doutras titularidades.

CAMPAÑA DE AFOROS 2021 DA REDE VIARIA DA DEPUTACIÓN DE PONTEVEDRA

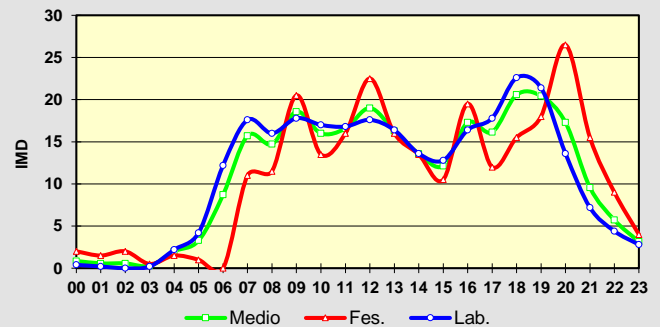
Estación:	EP5201	Aforo:	1/1	Tipo:	NEUMÁTICA
Estrada:	EP5201	Concello:	ARBO	Grupo:	2
Nome:	ARBO - CABEIRAS - BARCELAS	Día inicial:	04/06/2021	Coord. UTM X:	554825,00
Treito:	ARBO - CABEIRAS - BARCELAS	Día final:	10/06/2021	Coord. UTM Y:	4661145,00
Intervalo:	0+000 a 4+192	P. q. aforo:	3+800	Datum:	WGS84 29N
Límite velocidade vía (km/h):	50 - 50	Velocidade media rexistrada (km/h)	49,2 - 49,4		
IMD:	270	% pesados:	1,46%	Distribución:	48 % - 52 %


Aforo semanal

	Lixeiros	Pesados	% Pes.	Velocidade
Lu	260	4	1,5 %	49
Ma	250	8	3,1 %	50
Me	250	3	1,2 %	50
Xo	267	4	1,5 %	49
Ve	306	4	1,3 %	49
Sa	274	4	1,4 %	49
Do	248	1	0,4 %	51
Lab	267	5	1,7 %	49
Fes	261	3	0,9 %	50


Día medio

	Lab.	Fes.	Medio	Velocidade
00	0	2	1	48
01	0	2	1	53
02	0	2	1	43
03	0	1	0	55
04	2	2	2	51
05	4	1	3	59
06	12	0	9	54
07	18	11	16	52
08	16	12	15	48
09	18	21	19	46
10	17	14	16	50
11	17	16	17	49
12	18	23	19	50
13	16	16	16	52
14	14	14	14	52
15	13	11	12	49
16	16	20	17	50
17	18	12	16	48
18	23	16	21	47
19	21	18	20	47
20	14	27	17	47
21	7	16	10	50
22	4	9	6	50
23	3	4	3	46
TOTAL	271	264	269	
MEDIA HORARIA	11	11	11	50


Observacións:

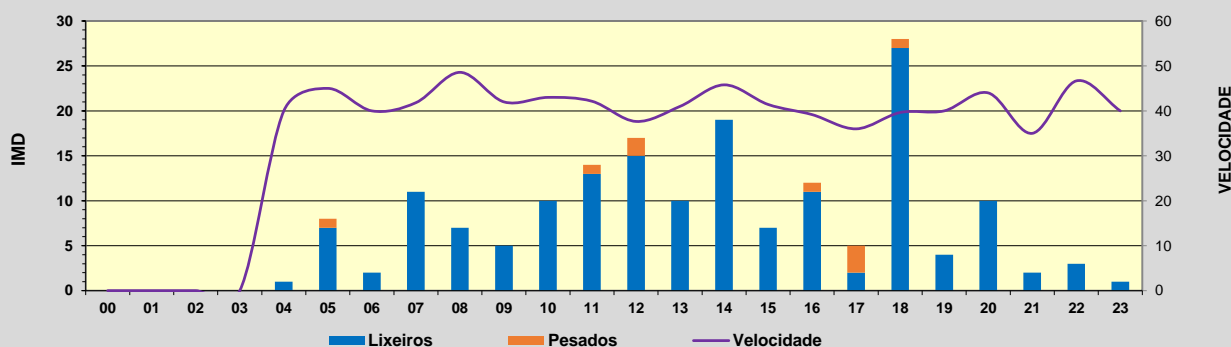
O valor de imd do encabezado obtívose a partir de simulacións feitas cos resultados do aforo empregando como referencia estacións de aforo permanente de estradas doutras titularidades.

CAMPAÑA DE AFOROS 2021 DA REDE VIARIA DA DEPUTACIÓN DE PONTEVEDRA

Estación:	EP5301	Aforo:	1/1	Tipo:	NEUMÁTICA
Estrada:	EP5301	Concello:	CRECENTE	Grupo:	3
Nome:	ACCESO Á ESTACIÓN DE POUSA	Día inicial:	23/07/2021	Coord. UTM X:	563231,00
Treito:	ACCESO Á ESTACIÓN DE POUSA	Día final:	23/07/2021	Coord. UTM Y:	4665730,00
Intervalo:	0+000 a 0+770	P. q. aforo:	0+070	Datum:	WGS84 29N
Límite velocidade vía (km/h):	50 - 50	Velocidade media rexistrada (km/h)	42,7 - 40,7		
IMD:	125	% pesados:	5,26%	Distribución:	48 % - 52 %

Aforo diario

Hora	Lixeiros	Pesados	% Pesados	Velocidade
00	0	0	0,0 %	0
01	0	0	0,0 %	0
02	0	0	0,0 %	0
03	0	0	0,0 %	0
04	1	0	0,0 %	40
05	7	1	12,5 %	45
06	2	0	0,0 %	40
07	11	0	0,0 %	42
08	7	0	0,0 %	49
09	5	0	0,0 %	42
10	10	0	0,0 %	43
11	13	1	7,1 %	42
12	15	2	11,8 %	38
13	10	0	0,0 %	41
14	19	0	0,0 %	46
15	7	0	0,0 %	41
16	11	1	8,3 %	39
17	2	3	60,0 %	36
18	27	1	3,6 %	40
19	4	0	0,0 %	40
20	10	0	0,0 %	44
21	2	0	0,0 %	35
22	3	0	0,0 %	47
23	1	0	0,0 %	40
TOTAL	167	9		
MEDIA HORARIA	7	0	5,11 %	41



Intensidade diaria puntual:	176
% pesados puntual:	5,11%

Observacións:

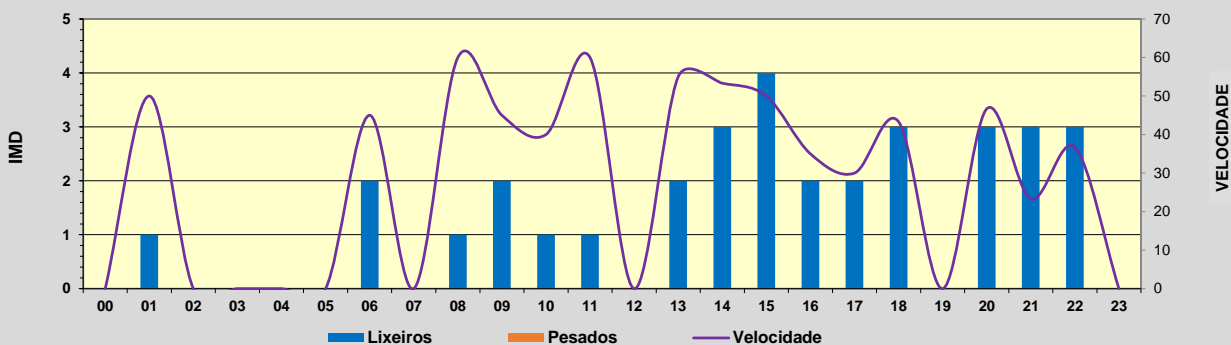

O valor de imd do encabezado obtívose a partir de simulacións feitas cos resultados do aforo empregando como referencia estacións de aforo permanente de estradas doutras titularidades.

CAMPAÑA DE AFOROS 2021 DA REDE VIARIA DA DEPUTACIÓN DE PONTEVEDRA

Estación:	EP5303	Aforo:	1/1	Tipo:	NEUMÁTICA
Estrada:	EP5303	Concello:	CRECENTE	Grupo:	3
Nome:	PADROSOS - AMEIXEIRAS	Día inicial:	22/07/2021	Coord. UTM X:	564294,00
Treito:	PADROSOS - AMEIXEIRAS	Día final:	22/07/2021	Coord. UTM Y:	4672428,00
Intervalo:	0+000 a 2+582	P. q. aforo:	0+640	Datum:	WGS84 29N
Límite velocidade vía (km/h):	60 - 60	Velocidade media rexistrada (km/h)	44,7 - 42,1		
IMD:	28	% pesados:	0,00%	Distribución:	59 % - 41 %

Aforo diario

Hora	Lixeiros	Pesados	% Pesados	Velocidade
00	0	0	0,0 %	0
01	1	0	0,0 %	50
02	0	0	0,0 %	0
03	0	0	0,0 %	0
04	0	0	0,0 %	0
05	0	0	0,0 %	0
06	2	0	0,0 %	45
07	0	0	0,0 %	0
08	1	0	0,0 %	60
09	2	0	0,0 %	45
10	1	0	0,0 %	40
11	1	0	0,0 %	60
12	0	0	0,0 %	0
13	2	0	0,0 %	55
14	3	0	0,0 %	53
15	4	0	0,0 %	50
16	2	0	0,0 %	35
17	2	0	0,0 %	30
18	3	0	0,0 %	43
19	0	0	0,0 %	0
20	3	0	0,0 %	47
21	3	0	0,0 %	23
22	3	0	0,0 %	37
23	0	0	0,0 %	0
TOTAL	33	0		
MEDIA HORARIA	1	0	0,00 %	45



Intensidade diaria puntual:	33
% pesados puntual:	0,00%

Observacións:

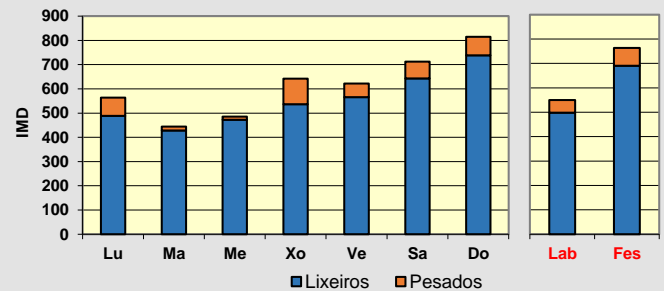
O valor de imd do encabezado obtívose a partir de simulacións feitas cos resultados do aforo empregando como referencia estacións de aforo permanente de estradas doutras titularidades.

CAMPAÑA DE AFOROS 2021 DA REDE VIARIA DA DEPUTACIÓN DE PONTEVEDRA

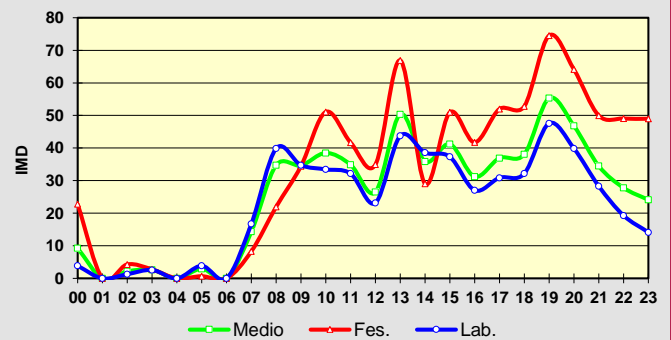
Estación:	EP6007	Aforo:	1/1	Tipo:	NEUMÁTICA
Estrada:	EP6007	Concello:	LALÍN	Grupo:	2
Nome:	GOLETA - CERCIO - ESTR. DE RODO - BRÁNTEC	Día inicial:	13/07/2021	Coord. UTM X:	572704,00
Treito:	GOLETA - CERCIO - ESTR. DE RODO - BRÁNTEC	Día final:	20/07/2021	Coord. UTM Y:	4733862,00
Intervalo:	0+000 a 3+940	P. q. aforo:	3+700	Datum:	WGS84 29N
Límite velocidade vía (km/h):	50 - 50	Velocidade media rexistrada (km/h)	59,8 - 65,3		
IMD:	566	% pesados:	9,46%	Distribución:	47% - 53%


Aforo semanal

	Lixeiros	Pesados	% Pes.	Velocidade
Lu	488	76	13,4 %	65
Ma	428	16	3,6 %	63
Me	473	13	2,6 %	65
Xo	536	106	16,5 %	65
Ve	566	56	9,0 %	65
Sa	643	70	9,8 %	62
Do	738	76	9,4 %	57
Lab	498	52	9,4 %	65
Fes	691	73	9,6 %	59


Día medio

	Lab.	Fes.	Medio	Velocidade
00	4	23	9	83
01	0	0	0	0
02	1	4	2	80
03	3	3	3	85
04	0	0	0	0
05	4	1	3	73
06	0	0	0	0
07	17	8	14	74
08	40	22	35	78
09	35	34	35	77
10	33	51	38	75
11	32	42	35	72
12	23	35	27	71
13	44	67	50	72
14	39	29	36	76
15	37	51	41	78
16	27	42	31	69
17	31	52	37	60
18	32	53	38	64
19	48	75	55	72
20	40	64	47	61
21	28	50	34	76
22	19	49	28	73
23	14	49	24	80
TOTAL	551	803	623	
MEDIA HORARIA	23	33	26	65


Observacións:

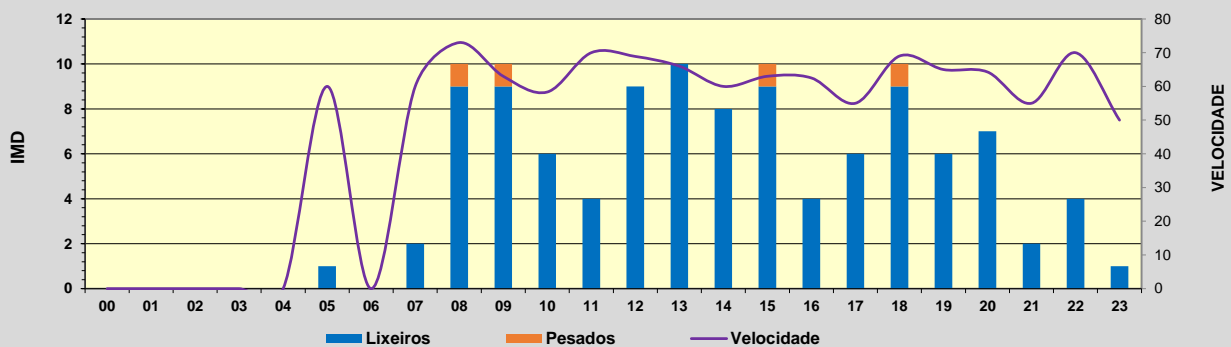
O valor de imd do encabezado obtívose a partir de simulacións feitas cos resultados do aforo empregando como referencia estacións de aforo permanente de estradas doutras titularidades.

CAMPAÑA DE AFOROS 2021 DA REDE VIARIA DA DEPUTACIÓN DE PONTEVEDRA

Estación:	EP6010	Aforo:	1/1	Tipo:	NEUMÁTICA
Estrada:	EP6010	Concello:	LALÍN	Grupo:	3
Nome:	AS LAMAS - MUIMENTA - VENTOSA	Día inicial:	22/07/2021	Coord. UTM X:	582378,00
Treito:	AS LAMAS - MUIMENTA - VENTOSA	Día final:	22/07/2021	Coord. UTM Y:	4731644,00
Intervalo:	0+000 a 9+888	P. q. aforo:	9+200	Datum:	WGS84 29N
Límite velocidade vía (km/h):	50 - 50	Velocidade media rexistrada (km/h)	62,8 - 66,7		
IMD:	99	% pesados:	3,83%	Distribución:	53 % - 47 %

Aforo diario

Hora	Lixeiros	Pesados	% Pesados	Velocidade
00	0	0	0,0 %	0
01	0	0	0,0 %	0
02	0	0	0,0 %	0
03	0	0	0,0 %	0
04	0	0	0,0 %	0
05	1	0	0,0 %	60
06	0	0	0,0 %	0
07	2	0	0,0 %	60
08	9	1	10,0 %	73
09	9	1	10,0 %	63
10	6	0	0,0 %	58
11	4	0	0,0 %	70
12	9	0	0,0 %	69
13	10	0	0,0 %	66
14	8	0	0,0 %	60
15	9	1	10,0 %	63
16	4	0	0,0 %	63
17	6	0	0,0 %	55
18	9	1	10,0 %	69
19	6	0	0,0 %	65
20	7	0	0,0 %	64
21	2	0	0,0 %	55
22	4	0	0,0 %	70
23	1	0	0,0 %	50
TOTAL	106	4		
MEDIA HORARIA	4	0	3,64 %	63



Intensidade diaria puntual:	110
% pesados puntual:	3,64%

Observacións:

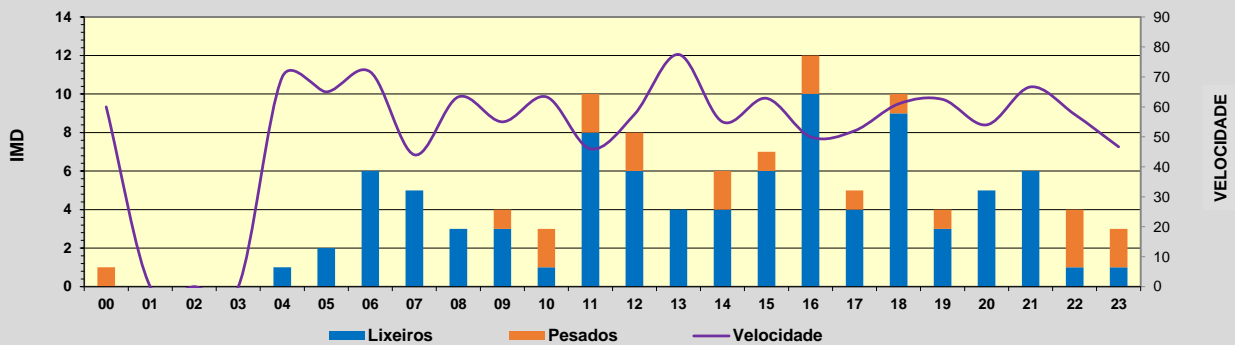
O valor de imd do encabezado obtívose a partir de simulacións feitas cos resultados do aforo empregando como referencia estacións de aforo permanente de estradas doutras titularidades.

CAMPAÑA DE AFOROS 2021 DA REDE VIARIA DA DEPUTACIÓN DE PONTEVEDRA

Estación:	EP6101	Aforo:	1/1	Tipo:	NEUMÁTICA
Estrada:	EP6101	Concello:	DOZÓN	Grupo:	3
Nome:	BIDUEIROS - AMEDO	Día inicial:	22/07/2021	Coord. UTM X:	580809,00
Treito:	BIDUEIROS - AMEDO	Día final:	22/07/2021	Coord. UTM Y:	4716937,00
Intervalo:	0+000 a 9+388	P. q. aforo:	7+300	Datum:	WGS84 29N
Límite velocidade vía (km/h):	60 - 60	Velocidade media rexistrada (km/h)	47,5 - 69,4		
IMD:	99	% pesados:	20,64%	Distribución:	54 % - 46 %

Aforo diario

Hora	Lixeiros	Pesados	% Pesados	Velocidade
00	0	1	100,0 %	60
01	0	0	0,0 %	0
02	0	0	0,0 %	0
03	0	0	0,0 %	0
04	1	0	0,0 %	70
05	2	0	0,0 %	65
06	6	0	0,0 %	72
07	5	0	0,0 %	44
08	3	0	0,0 %	63
09	3	1	25,0 %	55
10	1	2	66,7 %	63
11	8	2	20,0 %	46
12	6	2	25,0 %	58
13	4	0	0,0 %	78
14	4	2	33,3 %	55
15	6	1	14,3 %	63
16	10	2	16,7 %	50
17	4	1	20,0 %	52
18	9	1	10,0 %	61
19	3	1	25,0 %	63
20	5	0	0,0 %	54
21	6	0	0,0 %	67
22	1	3	75,0 %	58
23	1	2	66,7 %	47
TOTAL	88	21		
MEDIA HORARIA	4	1	19,27 %	59



Intensidade diaria puntual:	109
% pesados puntual:	19,27%

Observacións:

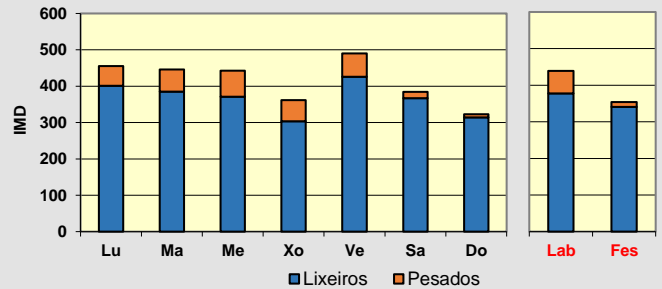
O valor de imd do encabezado obtívose a partir de simulacións feitas cos resultados do aforo empregando como referencia estacións de aforo permanente de estradas doutras titularidades.

CAMPAÑA DE AFOROS 2021 DA REDE VIARIA DA DEPUTACIÓN DE PONTEVEDRA

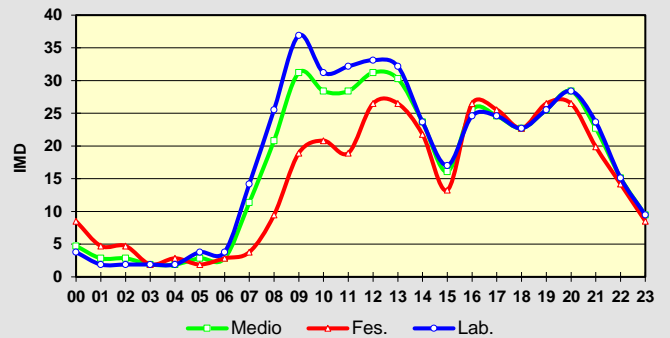
Estación:	EP6104	Aforo:	1/1	Tipo:	NEUMÁTICA
Estrada:	EP6104	Concello:	DOZÓN	Grupo:	2
Nome:	CASTRO - DOZÓN - SAA - ROCHA	Día inicial:	13/07/2021	Coord. UTM X:	578457,00
Treito:	CASTRO - DOZÓN - SAA - ROCHA	Día final:	20/07/2021	Coord. UTM Y:	4713938,00
Intervalo:	0+000 a 8+476	P. q. aforo:	0+720	Datum:	WGS84 29N
Límite velocidade vía (km/h):	50 - 50	Velocidade media rexistrada (km/h)	64,2 - 64,2		
IMD:	377	% pesados:	13,43%	Distribución:	52 % - 48 %


Aforo semanal

	Lixeiros	Pesados	% Pes.	Velocidade
Lu	401	54	13,0 %	65
Ma	385	61	14,9 %	62
Me	371	72	17,7 %	62
Xo	304	58	17,5 %	64
Ve	426	64	14,3 %	64
Sa	367	17	4,8 %	65
Do	314	9	2,8 %	64
Lab	378	62	15,4 %	63
Fes	341	13	3,9 %	65


Día medio

	Lab.	Fes.	Medio	Velocidade
00	4	9	5	68
01	2	5	3	70
02	2	5	3	67
03	2	2	2	65
04	2	3	2	64
05	4	2	3	63
06	4	3	3	65
07	14	4	11	64
08	26	9	21	67
09	37	19	31	67
10	31	21	28	64
11	32	19	28	63
12	33	26	31	62
13	32	26	30	63
14	24	22	24	66
15	17	13	16	67
16	25	26	26	63
17	25	26	25	61
18	23	23	23	62
19	26	26	26	64
20	28	26	28	63
21	24	20	23	61
22	15	14	15	64
23	9	9	9	58
TOTAL	439	358	415	
MEDIA HORARIA	18	15	17	64


Observacións:

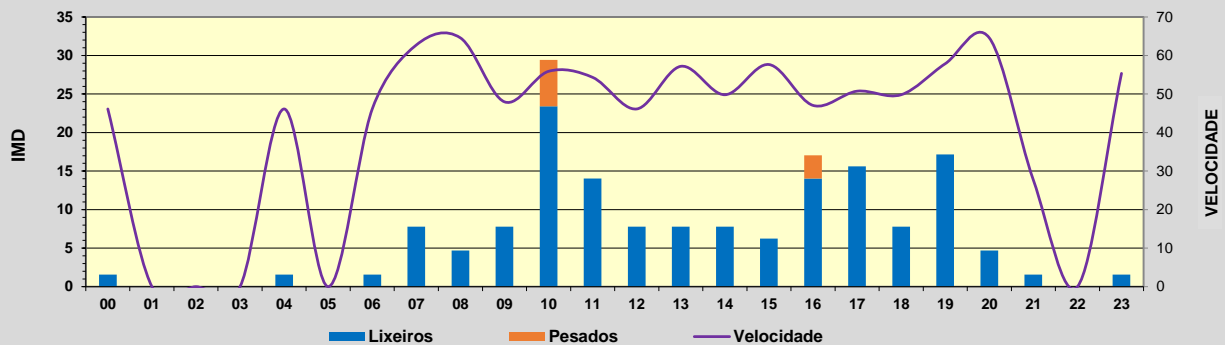
O valor de imd do encabezado obtívose a partir de simulacións feitas cos resultados do aforo empregando como referencia estacións de aforo permanente de estradas doutras titularidades.

CAMPAÑA DE AFOROS 2021 DA REDE VIARIA DA DEPUTACIÓN DE PONTEVEDRA

Estación:	EP6106	Aforo:	1/1	Tipo:	NEUMÁTICA
Estrada:	EP6106	Concello:	DOZÓN	Grupo:	3
Nome:	MACEIRAS - ALVARELLOS	Día inicial:	22/07/2021	Coord. UTM X:	576229,00
Treito:	MACEIRAS - ALVARELLOS	Día final:	22/07/2021	Coord. UTM Y:	4716764,00
Intervalo:	0+000 a 6+769	P. q. aforo:	0+280	Datum:	WGS84 29N
Límite velocidade vía (km/h):	50 - 50	Velocidade media rexistrada (km/h)	48,9 - 57,1		
IMD:	148	% pesados:	5,92%	Distribución:	52 % - 48 %

Aforo diario

Hora	Lixeiros	Pesados	% Pesados	Velocidade
00	2	0	0,0 %	46
01	0	0	0,0 %	0
02	0	0	0,0 %	0
03	0	0	0,0 %	0
04	2	0	0,0 %	46
05	0	0	0,0 %	0
06	2	0	0,0 %	46
07	8	0	0,0 %	63
08	5	0	0,0 %	65
09	8	0	0,0 %	48
10	23	6	20,4 %	56
11	14	0	0,0 %	54
12	8	0	0,0 %	46
13	8	0	0,0 %	57
14	8	0	0,0 %	50
15	6	0	0,0 %	58
16	14	3	17,6 %	47
17	16	0	0,0 %	51
18	8	0	0,0 %	50
19	17	0	0,0 %	58
20	5	0	0,0 %	65
21	2	0	0,0 %	28
22	0	0	0,0 %	0
23	2	0	0,0 %	55
TOTAL	154	9		
MEDIA HORARIA	6	0	5,52 %	52



Intensidade diaria puntual:	163
% pesados puntual:	5,52%

Observacións:

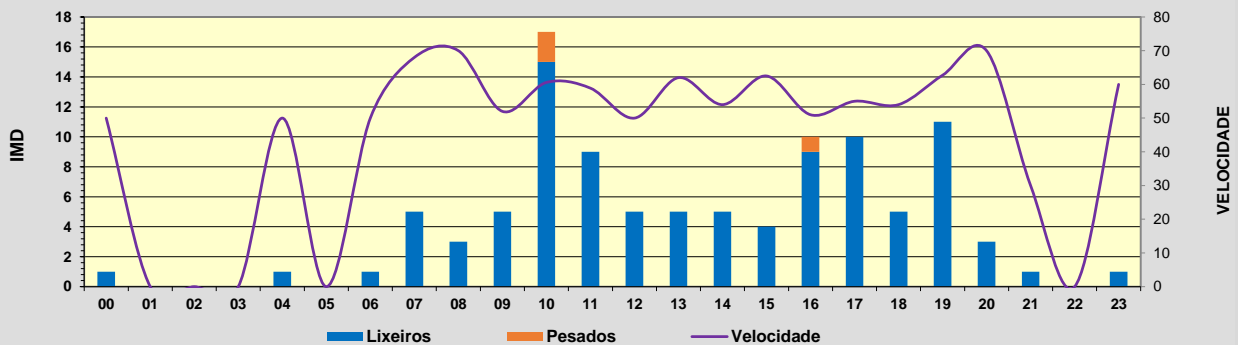
O valor de imd do encabezado obtívose a partir de simulacións feitas cos resultados do aforo empregando como referencia estacións de aforo permanente de estradas doutras titularidades.

CAMPAÑA DE AFOROS 2021 DA REDE VIARIA DA DEPUTACIÓN DE PONTEVEDRA

Estación:	EP6108	Aforo:	1/1	Tipo:	NEUMÁTICA
Estrada:	EP6108	Concello:	DOZÓN	Grupo:	3
Nome:	N525 - REBOREDO - PARADA	Día inicial:	22/07/2021	Coord. UTM X:	577001,00
Treito:	N525 - REBOREDO - PARADA	Día final:	22/07/2021	Coord. UTM Y:	4715220,00
Intervalo:	0+000 a 2+906	P. q. aforo:	0+210	Datum:	WGS84 29N
Límite velocidade vía (km/h):	50 - 50	Velocidade media rexistrada (km/h)	53 - 61,9		
IMD:	102	Distribución:	43 % - 57 %	Porcentaxe de pesados:	2,94 %

Aforo diario

Hora	Lixeiros	Pesados	% Pesados	Velocidade
00	1	0	0,0 %	50
01	0	0	0,0 %	0
02	0	0	0,0 %	0
03	0	0	0,0 %	0
04	1	0	0,0 %	50
05	0	0	0,0 %	0
06	1	0	0,0 %	50
07	5	0	0,0 %	68
08	3	0	0,0 %	70
09	5	0	0,0 %	52
10	15	2	11,8 %	61
11	9	0	0,0 %	59
12	5	0	0,0 %	50
13	5	0	0,0 %	62
14	5	0	0,0 %	54
15	4	0	0,0 %	63
16	9	1	10,0 %	51
17	10	0	0,0 %	55
18	5	0	0,0 %	54
19	11	0	0,0 %	63
20	3	0	0,0 %	70
21	1	0	0,0 %	30
22	0	0	0,0 %	0
23	1	0	0,0 %	60
TOTAL	99	3		
MEDIA HORARIA	4	0	2,94 %	56



Intensidade diaria puntual:	102
% pesados puntual:	2,94%

Observacións:

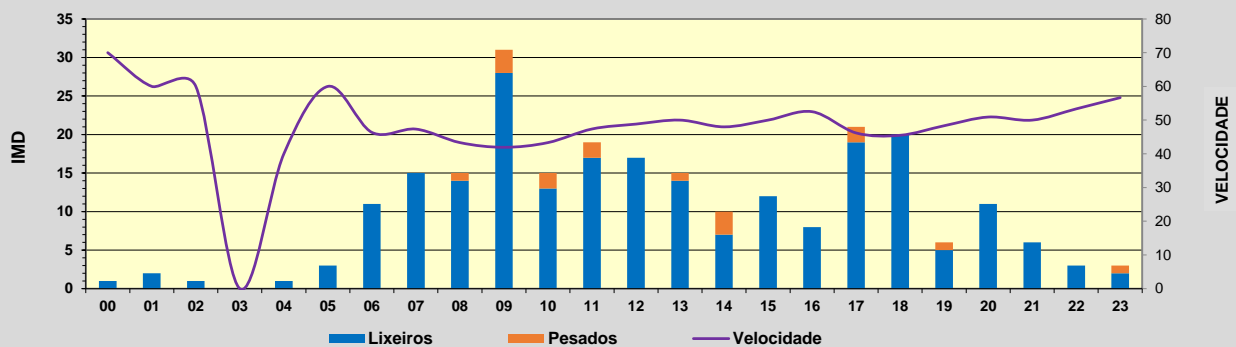
O valor de imd do encabezado obtívose a partir de simulacións feitas cos resultados do aforo empregando como referencia estacións de aforo permanente de estradas doutras titularidades.

CAMPAÑA DE AFOROS 2021 DA REDE VIARIA DA DEPUTACIÓN DE PONTEVEDRA

Estación:	EP6204	Aforo:	1/1	Tipo:	NEUMÁTICA
Estrada:	EP6204	Concello:	RODEIRO	Grupo:	3
Nome:	PORTELA - ANTAS DE ULLA	Día inicial:	22/07/2021	Coord. UTM X:	589387,00
Treito:	PORTELA - ANTAS DE ULLA	Día final:	22/07/2021	Coord. UTM Y:	4727251,00
Intervalo:	0+000 a 7+229	P. q. aforo:	1+100	Datum:	WGS84 29N
Límite velocidade vía (km/h):	50 - 50	Velocidade media rexistrada (km/h)	47,5 - 47,1		
IMD:	222	% pesados:	6,85%	Distribución:	50 % - 50 %

Aforo diario

Hora	Lixeiros	Pesados	% Pesados	Velocidade
00	1	0	0,0 %	70
01	2	0	0,0 %	60
02	1	0	0,0 %	60
03	0	0	0,0 %	0
04	1	0	0,0 %	40
05	3	0	0,0 %	60
06	11	0	0,0 %	46
07	15	0	0,0 %	47
08	14	1	6,7 %	43
09	28	3	9,7 %	42
10	13	2	13,3 %	43
11	17	2	10,5 %	47
12	17	0	0,0 %	49
13	14	1	6,7 %	50
14	7	3	30,0 %	48
15	12	0	0,0 %	50
16	8	0	0,0 %	53
17	19	2	9,5 %	46
18	20	0	0,0 %	46
19	5	1	16,7 %	48
20	11	0	0,0 %	51
21	6	0	0,0 %	50
22	3	0	0,0 %	53
23	2	1	33,3 %	57
TOTAL	230	16		
MEDIA HORARIA	10	1	6,50 %	50



Intensidade diaria puntual:	246
% pesados puntual:	6,50%

Observacións:

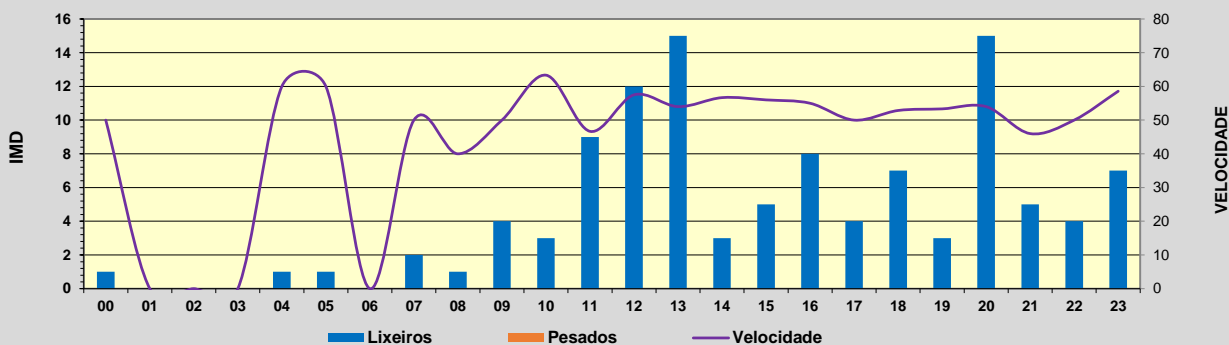
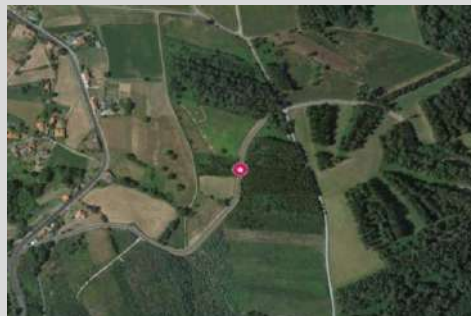
O valor de imd do encabezado obtívose a partir de simulacións feitas cos resultados do aforo empregando como referencia estacións de aforo permanente de estradas doutras titularidades.

CAMPAÑA DE AFOROS 2021 DA REDE VIARIA DA DEPUTACIÓN DE PONTEVEDRA

Estación:	EP6405	Aforo:	1/1	Tipo:	NEUMÁTICA
Estrada:	EP6405	Concello:	VILA DE CRUCES	Grupo:	3
Nome:	LARAZO - DUXAME	Día inicial:	21/07/2021	Coord. UTM X:	567654,00
Treito:	LARAZO - DUXAME	Día final:	21/07/2021	Coord. UTM Y:	4743512,00
Intervalo:	0+000 a 5+245	P. q. aforo:	4+700	Datum:	WGS84 29N
Límite velocidade vía (km/h):	60 - 60	Velocidade media rexistrada (km/h)	54,1 - 53,1		
IMD:	99	% pesados:	0,00%	Distribución:	46 % - 54 %

Aforo diario

Hora	Lixeiros	Pesados	% Pesados	Velocidade
00	1	0	0,0 %	50
01	0	0	0,0 %	0
02	0	0	0,0 %	0
03	0	0	0,0 %	0
04	1	0	0,0 %	60
05	1	0	0,0 %	60
06	0	0	0,0 %	0
07	2	0	0,0 %	50
08	1	0	0,0 %	40
09	4	0	0,0 %	50
10	3	0	0,0 %	63
11	9	0	0,0 %	47
12	12	0	0,0 %	58
13	15	0	0,0 %	54
14	3	0	0,0 %	57
15	5	0	0,0 %	56
16	8	0	0,0 %	55
17	4	0	0,0 %	50
18	7	0	0,0 %	53
19	3	0	0,0 %	53
20	15	0	0,0 %	54
21	5	0	0,0 %	46
22	4	0	0,0 %	50
23	7	0	0,0 %	59
TOTAL	110	0		
MEDIA HORARIA	5	0	0,00 %	53



Intensidade diaria puntual:	110
% pesados puntual:	0,00%

Observacións:

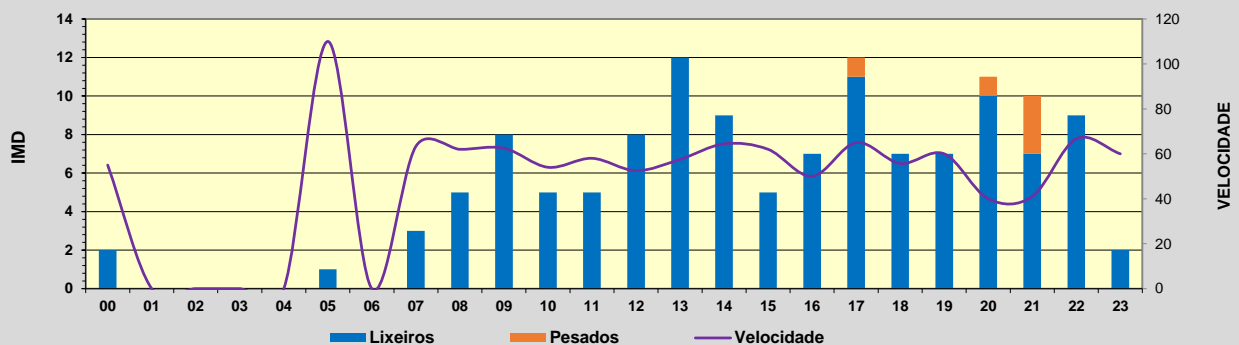
O valor de imd do encabezado obtívose a partir de simulacións feitas cos resultados do aforo empregando como referencia estacións de aforo permanente de estradas doutras titularidades.

CAMPAÑA DE AFOROS 2021 DA REDE VIARIA DA DEPUTACIÓN DE PONTEVEDRA

Estación:	EP6406	Aforo:	1/1	Tipo:	NEUMÁTICA
Estrada:	EP6406	Concello:	VILA DE CRUCES	Grupo:	3
Nome:	CARBIA - SALGUEIROS	Día inicial:	21/07/2021	Coord. UTM X:	561002,00
Treito:	CARBIA - SALGUEIROS	Día final:	21/07/2021	Coord. UTM Y:	4740083,00
Intervalo:	0+000 a 2+700	P. q. aforo:	1+300	Datum:	WGS84 29N
Límite velocidade vía (km/h):	50 - 50	Velocidade media rexistrada (km/h)	57,3 - 56,7		
IMD:	115	% pesados:	4,54%	Distribución:	52% - 48%

Aforo diario

Hora	Lixeiros	Pesados	% Pesados	Velocidade
00	2	0	0,0 %	55
01	0	0	0,0 %	0
02	0	0	0,0 %	0
03	0	0	0,0 %	0
04	0	0	0,0 %	0
05	1	0	0,0 %	110
06	0	0	0,0 %	0
07	3	0	0,0 %	63
08	5	0	0,0 %	62
09	8	0	0,0 %	63
10	5	0	0,0 %	54
11	5	0	0,0 %	58
12	8	0	0,0 %	53
13	12	0	0,0 %	58
14	9	0	0,0 %	64
15	5	0	0,0 %	62
16	7	0	0,0 %	50
17	11	1	8,3 %	65
18	7	0	0,0 %	56
19	7	0	0,0 %	60
20	10	1	9,1 %	40
21	7	3	30,0 %	41
22	9	0	0,0 %	67
23	2	0	0,0 %	60
TOTAL	123	5		
MEDIA HORARIA	5	0	3,91 %	60



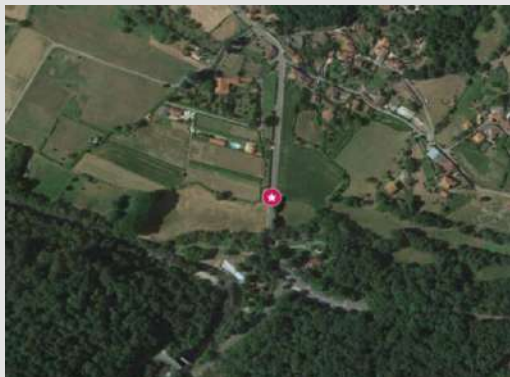
Intensidade diaria puntual:	128
% pesados puntual:	3,91%

Observacións:

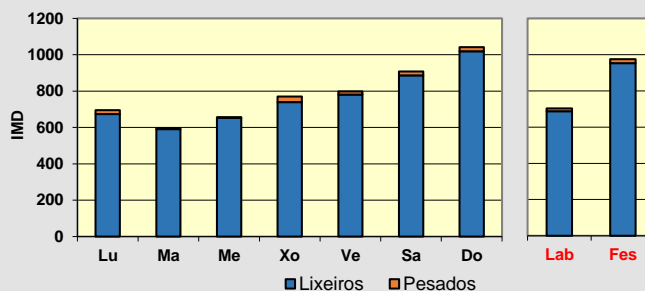
O valor de imd do encabezado obtívose a partir de simulacións feitas cos resultados do aforo empregando como referencia estacións de aforo permanente de estradas doutras titularidades.

CAMPAÑA DE AFOROS 2021 DA REDE VIARIA DA DEPUTACIÓN DE PONTEVEDRA

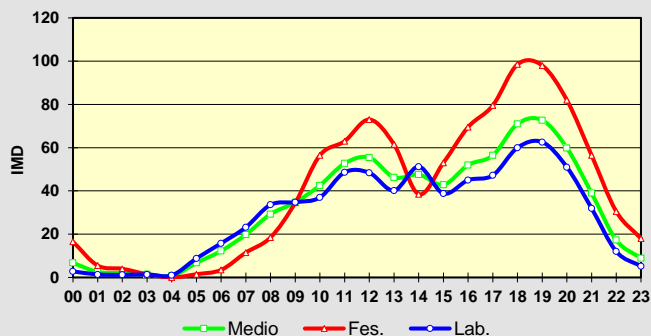
Estación:	EP6410	Aforo:	1/1	Tipo:	NEUMÁTICA
Estrada:	EP6410	Concello:	VILA DE CRUCES	Grupo:	2
Nome:	BODAÑO - MERZA	Día inicial:	13/07/2021	Coord. UTM X:	560836,00
Treito:	BODAÑO - MERZA	Día final:	19/07/2021	Coord. UTM Y:	4734787,00
Intervalo:	0+000 a 6+876	P. q. aforo:	6+340	Datum:	WGS84 29N
Límite velocidade vía (km/h):	50 - 50	Velocidade media rexistrada (km/h)	51,8 - 56,5		
IMD:	715	% pesados:	2,24%	Distribución:	50 % - 50 %


Aforo semanal

	Lixeiros	Pesados	% Pes.	Velocidade
Lu	674	22	3,2 %	56
Ma	591	5	0,8 %	55
Me	652	4	0,6 %	57
Xo	740	30	3,9 %	56
Ve	781	17	2,1 %	56
Sa	887	21	2,3 %	53
Do	1.019	23	2,2 %	49
Lab	688	16	2,2 %	56
Fes	953	22	2,3 %	51


Día medio

	Lab.	Fes.	Medio	Velocidade
00	3	17	7	57
01	1	6	3	63
02	1	4	2	59
03	1	2	1	57
04	1	0	1	60
05	9	2	7	60
06	16	4	12	61
07	23	12	20	57
08	34	19	29	56
09	35	35	35	55
10	37	57	43	53
11	49	63	53	54
12	48	73	55	55
13	40	62	46	54
14	51	39	48	57
15	39	53	43	54
16	45	70	52	53
17	47	80	56	53
18	60	99	71	52
19	63	98	73	54
20	51	82	60	52
21	32	57	39	54
22	12	31	17	58
23	5	18	9	54
TOTAL	703	975	781	
MEDIA HORARIA	29	41	33	56


Observacións:

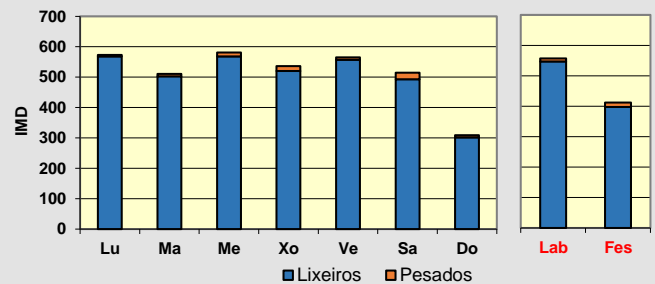
O valor de imd do encabezado obtívose a partir de simulacións feitas cos resultados do aforo empregando como referencia estacións de aforo permanente de estradas doutras titularidades.

CAMPAÑA DE AFOROS 2021 DA REDE VIARIA DA DEPUTACIÓN DE PONTEVEDRA

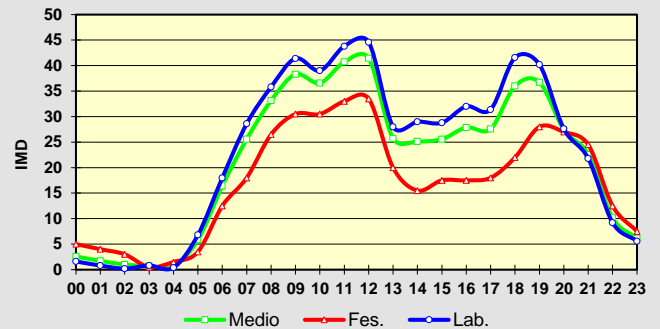
Estación:	EP6509	Aforo:	1/1	Tipo:	NEUMÁTICA
Estrada:	EP6509	Concello:	SILLEDA	Grupo:	2
Nome:	ESCUADRO - SILLEDA	Día inicial:	13/07/2021	Coord. UTM X:	561402,00
Treito:	ESCUADRO - SILLEDA	Día final:	20/07/2021	Coord. UTM Y:	4727436,00
Intervalo:	0+000 a 5+190	P. q. aforo:	5+000	Datum:	WGS84 29N
Límite velocidade vía (km/h):	30 - 30	Velocidade media rexistrada (km/h)	46,7 - 49		
IMD:	465	% pesados:	2,48%	Distribución:	50 % - 50 %


Aforo semanal

	Lixeiros	Pesados	% Pes.	Velocidade
Lu	568	5	0,9 %	47
Ma	503	8	1,6 %	43
Me	568	13	2,2 %	46
Xo	520	16	3,0 %	50
Ve	557	8	1,4 %	49
Sa	493	22	4,3 %	51
Do	302	7	2,3 %	49
Lab	547	10	1,8 %	47
Fes	398	15	3,5 %	50


Día medio

	Lab.	Fes.	Medio	Velocidade
00	2	5	3	43
01	1	4	2	36
02	0	3	1	46
03	1	1	1	50
04	0	2	1	64
05	7	4	6	49
06	18	13	16	49
07	29	18	26	47
08	36	27	33	47
09	41	31	38	45
10	39	31	37	45
11	44	33	41	44
12	45	34	41	49
13	28	20	26	49
14	29	16	25	48
15	29	18	26	49
16	32	18	28	49
17	31	18	28	51
18	42	22	36	48
19	40	28	37	50
20	28	27	27	50
21	22	25	23	45
22	9	13	10	51
23	6	8	6	50
TOTAL	557	412	516	
MEDIA HORARIA	23	17	21	48


Observacións:

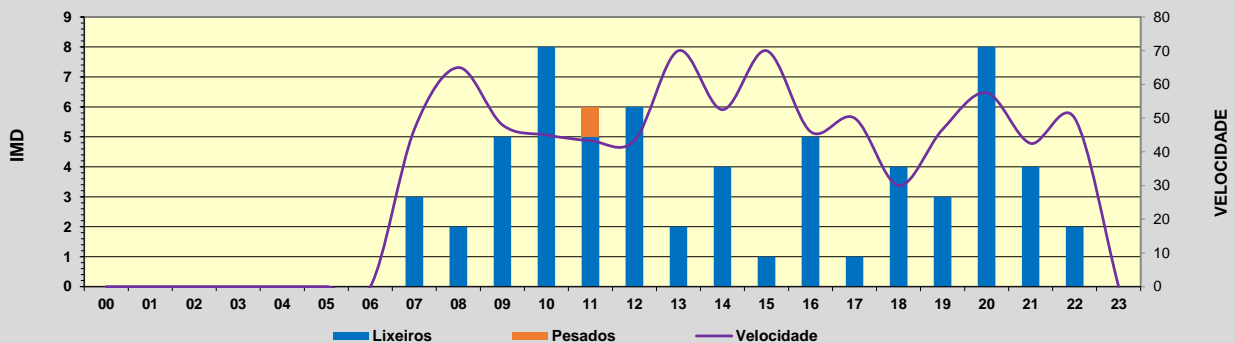
O valor de imd do encabezado obtívose a partir de simulacións feitas cos resultados do aforo empregando como referencia estacións de aforo permanente de estradas doutras titularidades.

CAMPAÑA DE AFOROS 2021 DA REDE VIARIA DA DEPUTACIÓN DE PONTEVEDRA

Estación:	EP6512	Aforo:	1/1	Tipo:	NEUMÁTICA
Estrada:	EP6512	Concello:	SILLEDA	Grupo:	3
Nome:	VILANOVA - OLEIROS (ESTRADA DE LARO)	Día inicial:	21/07/2021	Coord. UTM X:	563980,00
Treito:	VILANOVA - OLEIROS (ESTRADA DE LARO)	Día final:	21/07/2021	Coord. UTM Y:	4722185,00
Intervalo:	0+000 a 1+132	P. q. aforo:	0+200	Datum:	WGS84 29N
Límite velocidade vía (km/h):	50 - 50	Velocidade media rexistrada (km/h)	47 - 49,1		
IMD:	58	% pesados:	1,67%	Distribución:	50 % - 50 %

Aforo diario

Hora	Lixeiros	Pesados	% Pesados	Velocidade
00	0	0	0,0 %	0
01	0	0	0,0 %	0
02	0	0	0,0 %	0
03	0	0	0,0 %	0
04	0	0	0,0 %	0
05	0	0	0,0 %	0
06	0	0	0,0 %	0
07	3	0	0,0 %	47
08	2	0	0,0 %	65
09	5	0	0,0 %	48
10	8	0	0,0 %	45
11	5	1	16,7 %	43
12	6	0	0,0 %	43
13	2	0	0,0 %	70
14	4	0	0,0 %	53
15	1	0	0,0 %	70
16	5	0	0,0 %	46
17	1	0	0,0 %	50
18	4	0	0,0 %	30
19	3	0	0,0 %	47
20	8	0	0,0 %	58
21	4	0	0,0 %	43
22	2	0	0,0 %	50
23	0	0	0,0 %	0
TOTAL	63	1		
MEDIA HORARIA	3	0	1,56 %	50



Intensidade diaria puntual:	64
% pesados puntual:	1,56%

Observacións:

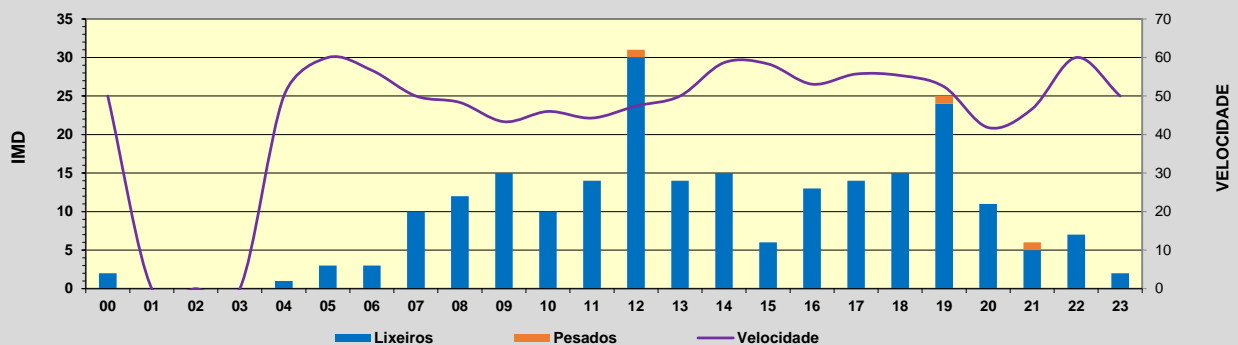
O valor de imd do encabezado obtívose a partir de simulacións feitas cos resultados do aforo empregando como referencia estacións de aforo permanente de estradas doutras titularidades.

CAMPAÑA DE AFOROS 2021 DA REDE VIARIA DA DEPUTACIÓN DE PONTEVEDRA

Estación:	EP7002	Aforo:	1/1	Tipo:	NEUMÁTICA
Estrada:	EP7002	Concello:	A ESTRADA	Grupo:	3
Nome:	BERRES - ANCORADOS	Día inicial:	21/07/2021	Coord. UTM X:	547754,00
Treito:	BERRES - ANCORADOS	Día final:	21/07/2021	Coord. UTM Y:	4730297,00
Intervalo:	0+000 a 1+329	P. q. aforo:	0+790	Datum:	WGS84 29N
Límite velocidade vía (km/h):	50 - 50	Velocidade media rexistrada (km/h)	49,8 - 51,4		
IMD:	210	% pesados:	1,35%	Distribución:	52 % - 48 %

Aforo diario

Hora	Lixeiros	Pesados	% Pesados	Velocidade
00	2	0	0,0 %	50
01	0	0	0,0 %	0
02	0	0	0,0 %	0
03	0	0	0,0 %	0
04	1	0	0,0 %	50
05	3	0	0,0 %	60
06	3	0	0,0 %	57
07	10	0	0,0 %	50
08	12	0	0,0 %	48
09	15	0	0,0 %	43
10	10	0	0,0 %	46
11	14	0	0,0 %	44
12	30	1	3,2 %	47
13	14	0	0,0 %	50
14	15	0	0,0 %	59
15	6	0	0,0 %	58
16	13	0	0,0 %	53
17	14	0	0,0 %	56
18	15	0	0,0 %	55
19	24	1	4,0 %	52
20	11	0	0,0 %	42
21	5	1	16,7 %	47
22	7	0	0,0 %	60
23	2	0	0,0 %	50
TOTAL	226	3		
MEDIA HORARIA	9	0	1,31 %	51



Intensidade diaria puntual:	229
% pesados puntual:	1,31%

Observacións:

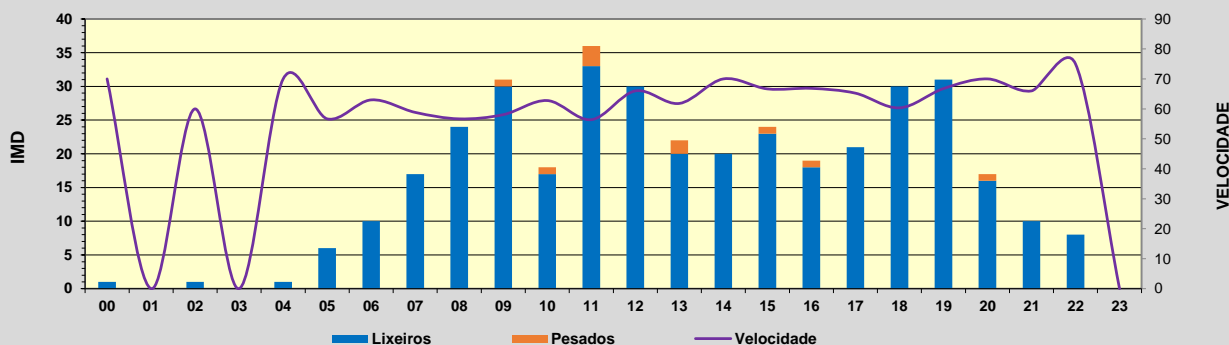
O valor de imd do encabezado obtívose a partir de simulacións feitas cos resultados do aforo empregando como referencia estacións de aforo permanente de estradas doutras titularidades.

CAMPAÑA DE AFOROS 2021 DA REDE VIARIA DA DEPUTACIÓN DE PONTEVEDRA

Estación:	EP7010	Aforo:	1/1	Tipo:	NEUMÁTICA
Estrada:	EP7010	Concello:	A ESTRADA	Grupo:	3
Nome:	O FOXO - RIOBÓ	Día inicial:	21/07/2021	Coord. UTM X:	548691,00
Treito:	O FOXO - RIOBÓ	Día final:	21/07/2021	Coord. UTM Y:	4728892,00
Intervalo:	0+000 a 4+302	P. q. aforo:	0+560	Datum:	WGS84 29N
Límite velocidade vía (km/h):	50 - 50	Velocidade media rexistrada (km/h)	65,1 - 61,3		
IMD:	345	% pesados:	2,73%	Distribución:	48 % - 52 %

Aforo diario

Hora	Lixeiros	Pesados	% Pesados	Velocidade
00	1	0	0,0 %	70
01	0	0	0,0 %	0
02	1	0	0,0 %	60
03	0	0	0,0 %	0
04	1	0	0,0 %	70
05	6	0	0,0 %	57
06	10	0	0,0 %	63
07	17	0	0,0 %	59
08	24	0	0,0 %	57
09	30	1	3,2 %	58
10	17	1	5,6 %	63
11	33	3	8,3 %	56
12	30	0	0,0 %	66
13	20	2	9,1 %	62
14	20	0	0,0 %	70
15	23	1	4,2 %	67
16	18	1	5,3 %	67
17	21	0	0,0 %	65
18	30	0	0,0 %	60
19	31	0	0,0 %	67
20	16	1	5,9 %	70
21	10	0	0,0 %	66
22	8	0	0,0 %	75
23	0	0	0,0 %	0
TOTAL	367	10		
MEDIA HORARIA	15	0	2,65 %	64



Intensidade diaria puntual:	377
% pesados puntual:	2,65%

Observacións:

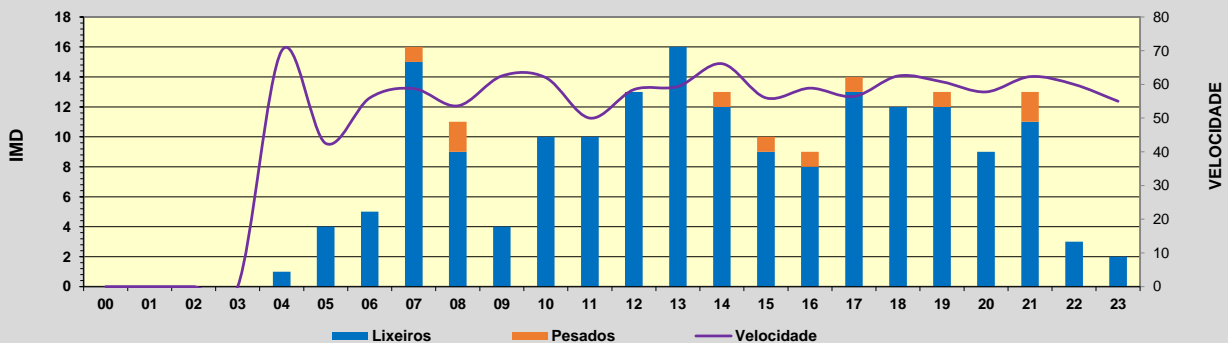
O valor de imd do encabezado obtívose a partir de simulacións feitas cos resultados do aforo empregando como referencia estacións de aforo permanente de estradas doutras titularidades.

CAMPAÑA DE AFOROS 2021 DA REDE VIARIA DA DEPUTACIÓN DE PONTEVEDRA

Estación:	EP7011	Aforo:	1/1	Tipo:	NEUMÁTICA
Estrada:	EP7011	Concello:	A ESTRADA	Grupo:	3
Nome:	A PENA DO FOXO - OLIVES	Día inicial:	21/07/2021	Coord. UTM X:	550836,00
Treito:	A PENA DO FOXO - OLIVES	Día final:	21/07/2021	Coord. UTM Y:	4727404,00
Intervalo:	0+000 a 4+460	P. q. aforo:	2+310	Datum:	WGS84 29N
Límite velocidade vía (km/h):	50 - 50	Velocidade media rexistrada (km/h)	57,3 - 60,1		
IMD:	172	% pesados:	5,48%	Distribución:	52 % - 48 %

Aforo diario

Hora	Lixeiros	Pesados	% Pesados	Velocidade
00	0	0	0,0 %	0
01	0	0	0,0 %	0
02	0	0	0,0 %	0
03	0	0	0,0 %	0
04	1	0	0,0 %	70
05	4	0	0,0 %	43
06	5	0	0,0 %	56
07	15	1	6,3 %	59
08	9	2	18,2 %	54
09	4	0	0,0 %	63
10	10	0	0,0 %	62
11	10	0	0,0 %	50
12	13	0	0,0 %	58
13	16	0	0,0 %	59
14	12	1	7,7 %	66
15	9	1	10,0 %	56
16	8	1	11,1 %	59
17	13	1	7,1 %	56
18	12	0	0,0 %	63
19	12	1	7,7 %	61
20	9	0	0,0 %	58
21	11	2	15,4 %	62
22	3	0	0,0 %	60
23	2	0	0,0 %	55
TOTAL	178	10		
MEDIA HORARIA	7	0	5,32 %	58



Intensidade diaria puntual:	188
% pesados puntual:	5,32%

Observacións:

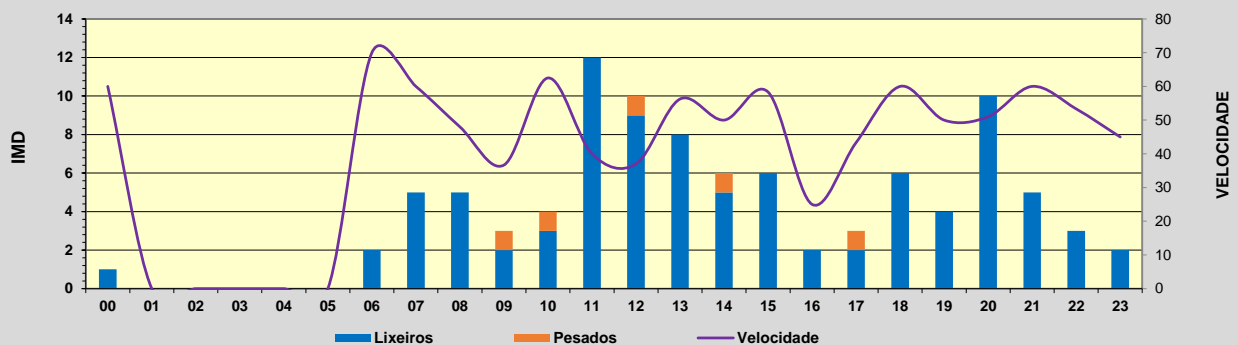
O valor de imd do encabezado obtívose a partir de simulacións feitas cos resultados do aforo empregando como referencia estacións de aforo permanente de estradas doutras titularidades.

CAMPAÑA DE AFOROS 2021 DA REDE VIARIA DA DEPUTACIÓN DE PONTEVEDRA

Estación:	EP7012	Aforo:	1/1	Tipo:	NEUMÁTICA
Estrada:	EP7012	Concello:	A ESTRADA	Grupo:	3
Nome:	A PENA - RIBELA	Día inicial:	21/07/2021	Coord. UTM X:	548751,00
Treito:	A PENA - RIBELA	Día final:	21/07/2021	Coord. UTM Y:	4721576,00
Intervalo:	0+000 a 2+042	P. q. aforo:	1+360	Datum:	WGS84 29N
Límite velocidade vía (km/h):	60 - 60	Velocidade media rexistrada (km/h)	53,1 - 46,5		
IMD:	84	% pesados:	5,71%	Distribución:	53 % - 47 %

Aforo diario

Hora	Lixeiros	Pesados	% Pesados	Velocidade
00	1	0	0,0 %	60
01	0	0	0,0 %	0
02	0	0	0,0 %	0
03	0	0	0,0 %	0
04	0	0	0,0 %	0
05	0	0	0,0 %	0
06	2	0	0,0 %	70
07	5	0	0,0 %	60
08	5	0	0,0 %	48
09	2	1	33,3 %	37
10	3	1	25,0 %	63
11	12	0	0,0 %	40
12	9	1	10,0 %	37
13	8	0	0,0 %	56
14	5	1	16,7 %	50
15	6	0	0,0 %	58
16	2	0	0,0 %	25
17	2	1	33,3 %	43
18	6	0	0,0 %	60
19	4	0	0,0 %	50
20	10	0	0,0 %	51
21	5	0	0,0 %	60
22	3	0	0,0 %	53
23	2	0	0,0 %	45
TOTAL	92	5		
MEDIA HORARIA	4	0	5,15 %	51



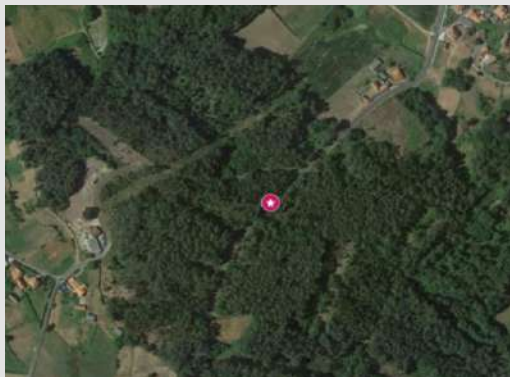
Intensidade diaria puntual:	97
% pesados puntual:	5,15%

Observacións:

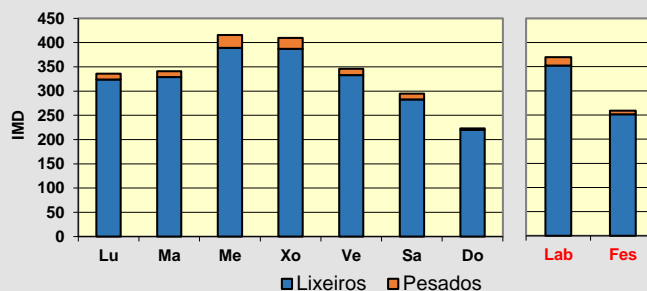
O valor de imd do encabezado obtívose a partir de simulacións feitas cos resultados do aforo empregando como referencia estacións de aforo permanente de estradas doutras titularidades.

CAMPAÑA DE AFOROS 2021 DA REDE VIARIA DA DEPUTACIÓN DE PONTEVEDRA

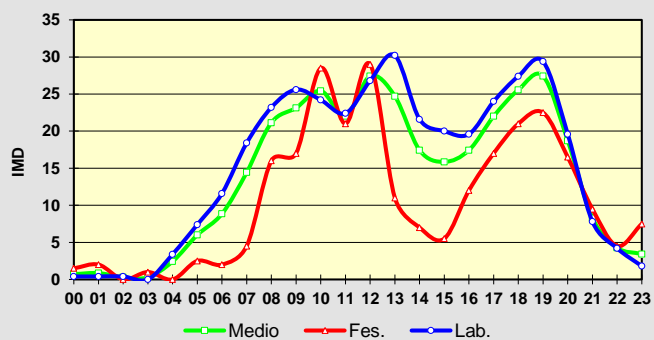
Estación:	EP7013	Aforo:	1/1	Tipo:	NEUMÁTICA
Estrada:	EP7013	Concello:	A ESTRADA	Grupo:	2
Nome:	OROSA - ORAZO (AP53 - ORAZO - N525)	Día inicial:	13/07/2021	Coord. UTM X:	553206,00
Treito:	OROSA - ORAZO (AP53 - ORAZO - N525)	Día final:	19/07/2021	Coord. UTM Y:	4732554,00
Intervalo:	0+000 a 2+447	P. q. aforo:	1+810	Datum:	WGS84 29N
Límite velocidade vía (km/h):	50 - 50	Velocidade media rexistrada (km/h)	71,1 - 64,7		
IMD:	309	% pesados:	4,57%	Distribución:	40 % - 60 %


Aforo semanal

	Lixeiros	Pesados	% Pes.	Velocidade
Lu	324	12	3,6 %	68
Ma	329	12	3,5 %	70
Me	389	27	6,5 %	65
Xo	387	23	5,6 %	67
Ve	333	13	3,8 %	68
Sa	283	12	4,1 %	67
Do	220	3	1,3 %	66
Lab	352	17	4,7 %	67
Fes	252	8	2,9 %	67


Día medio


	Lab.	Fes.	Medio	Velocidade
00	0	2	1	64
01	0	2	1	68
02	0	0	0	50
03	0	1	0	80
04	3	0	2	75
05	7	3	6	73
06	12	2	9	69
07	18	5	14	69
08	23	16	21	65
09	26	17	23	66
10	24	29	25	65
11	22	21	22	65
12	27	29	27	69
13	30	11	25	72
14	22	7	17	72
15	20	6	16	67
16	20	12	17	68
17	24	17	22	64
18	27	21	26	65
19	29	23	27	66
20	20	17	19	66
21	8	10	8	68
22	4	5	4	70
23	2	8	3	68
TOTAL	370	259	338	
MEDIA HORARIA	15	11	14	68


Observacións:

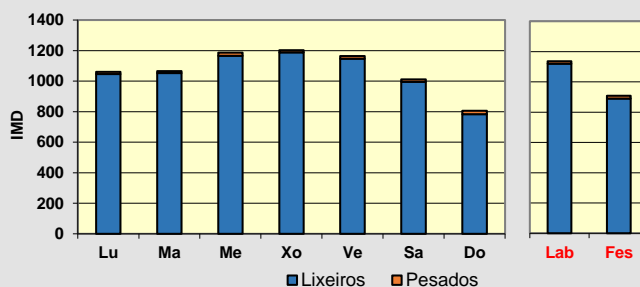
O valor de imd do encabezado obtívose a partir de simulacións feitas cos resultados do aforo empregando como referencia estacións de aforo permanente de estradas doutras titularidades.

CAMPAÑA DE AFOROS 2021 DA REDE VIARIA DA DEPUTACIÓN DE PONTEVEDRA

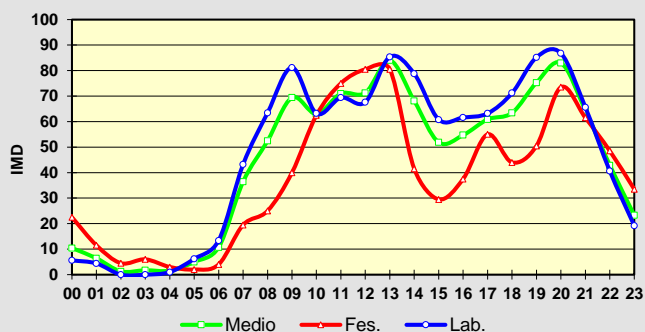
Estación:	EP7016	Aforo:	1/1	Tipo:	NEUMÁTICA
Estrada:	EP7016	Concello:	A ESTRADA	Grupo:	2
Nome:	A ESTRADA - VINSEIRO - AS CASETAS	Día inicial:	13/07/2021	Coord. UTM X:	543924,00
Treito:	A ESTRADA - VINSEIRO - AS CASETAS	Día final:	19/07/2021	Coord. UTM Y:	4725886,00
Intervalo:	0+000 a 17+153	P. q. aforo:	1+100	Datum:	WGS84 29N
Límite velocidade vía (km/h):	50 - 50	Velocidade media rexistrada (km/h)	64,5 - 66,6		
IMD:	1.063	% pesados:	1,93%	Distribución:	50 % - 50 %


Aforo semanal

	Lixeiros	Pesados	% Pes.	Velocidade
Lu	1.046	14	1,3 %	64
Ma	1.053	13	1,2 %	64
Me	1.166	21	1,8 %	65
Xo	1.188	14	1,2 %	66
Ve	1.146	19	1,6 %	67
Sa	995	16	1,6 %	67
Do	784	21	2,6 %	66
Lab	1.120	16	1,4 %	65
Fes	890	19	2,0 %	66


Día medio

	Lab.	Fes.	Medio	Velocidade
00	6	23	10	67
01	4	12	6	64
02	0	5	1	69
03	0	6	2	66
04	1	3	2	65
05	6	2	5	73
06	13	4	11	71
07	43	20	36	68
08	63	25	52	66
09	81	40	69	66
10	63	63	63	64
11	69	75	71	65
12	68	81	71	65
13	85	81	84	67
14	79	42	68	68
15	61	30	52	68
16	62	38	55	67
17	63	55	61	64
18	71	44	63	64
19	85	51	75	65
20	87	74	83	63
21	66	62	64	64
22	41	49	43	66
23	19	34	23	67
TOTAL	1.137	912	1.073	
MEDIA HORARIA	47	38	45	66


Observacións:

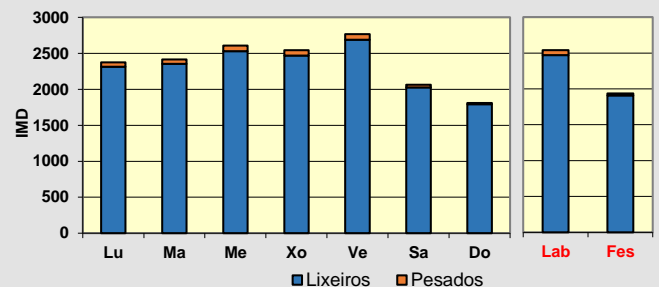
O valor de imd do encabezado obtívose a partir de simulacións feitas cos resultados do aforo empregando como referencia estacións de aforo permanente de estradas doutras titularidades.

CAMPAÑA DE AFOROS 2021 DA REDE VIARIA DA DEPUTACIÓN DE PONTEVEDRA

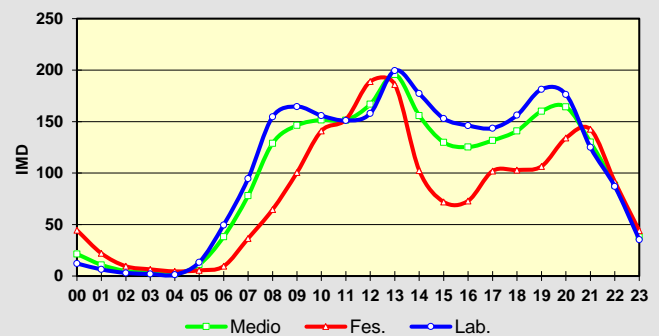
Estación:	EP7017 TREITO 1	Aforo:	1/1	Tipo:	NEUMÁTICA
Estrada:	EP7017	Concello:	A ESTRADA	Grupo:	2
Nome:	CALLOBRE - PONTE LEDESMA	Día inicial:	13/07/2021	Coord. UTM X:	545082,00
Treito:	CALLOBRE - RÍO	Día final:	19/07/2021	Coord. UTM Y:	4728009,00
Intervalo:	0+000 a 16+500	P. q. aforo:	0+250	Datum:	WGS84 29N
Límite velocidade vía (km/h):	70 - 70	Velocidade media rexistrada (km/h)	67,2 - 74		
IMD:	2.352	% pesados:	2,93%	Distribución: 49 % - 51 %	


Aforo semanal

	Lixeiros	Pesados	% Pes.	Velocidade
Lu	2.315	58	2,4 %	72
Ma	2.355	59	2,4 %	68
Me	2.529	77	3,0 %	70
Xo	2.469	73	2,9 %	71
Ve	2.687	78	2,8 %	71
Sa	2.026	37	1,8 %	71
Do	1.792	18	1,0 %	71
Lab	2.471	69	2,7 %	70
Fes	1.909	28	1,4 %	71


Día medio

	Lab.	Fes.	Medio	Velocidade
00	12	45	21	76
01	6	22	11	76
02	3	10	5	75
03	2	7	3	74
04	1	5	2	71
05	13	6	11	81
06	50	10	38	77
07	95	37	78	73
08	155	65	129	70
09	165	101	146	68
10	156	141	152	66
11	151	152	151	68
12	158	189	167	69
13	200	186	196	72
14	177	103	156	73
15	153	72	130	72
16	146	73	125	71
17	144	102	132	69
18	156	103	141	70
19	181	107	160	71
20	176	134	164	71
21	125	143	130	71
22	87	92	88	71
23	35	44	38	75
TOTAL	2.547	1.943	2.375	
MEDIA HORARIA	106	81	99	72


Observacións:

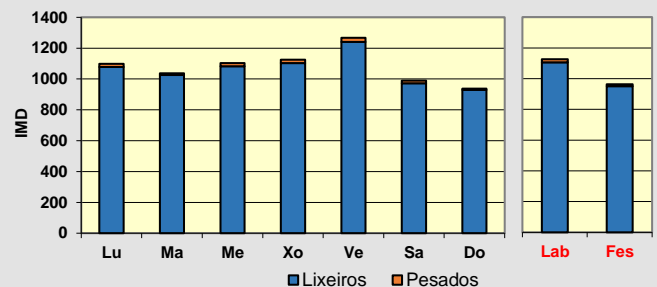
O valor de imd do encabezado obtívose a partir de simulacións feitas cos resultados do aforo empregando como referencia estacións de aforo permanente de estradas doutras titularidades.

CAMPAÑA DE AFOROS 2021 DA REDE VIARIA DA DEPUTACIÓN DE PONTEVEDRA

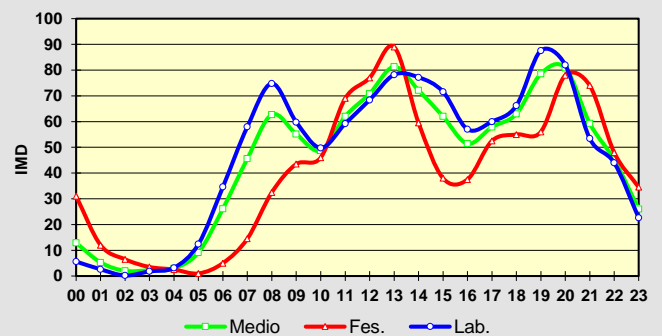
Estación:	EP7020	Aforo:	1/1	Tipo:	NEUMÁTICA
Estrada:	EP7020	Concello:	A ESTRADA	Grupo:	2
Nome:	ACCESO Á PONTE DE SARANDÓN	Día inicial:	13/07/2021	Coord. UTM X:	545402,00
Treito:	ACCESO Á PONTE DE SARANDÓN	Día final:	19/07/2021	Coord. UTM Y:	4732746,00
Intervalo:	0+000 a 0+506	P. q. aforo:	0+050	Datum:	WGS84 29N
Límite velocidade vía (km/h):	60 - 60	Velocidade media rexistrada (km/h)	44,1 - 44,6		
IMD:	1.073	% pesados:	2,03%	Distribución:	49 % - 51 %


Aforo semanal

	Lixeiros	Pesados	% Pes.	Velocidade
Lu	1.078	20	1,8 %	44
Ma	1.026	11	1,1 %	44
Me	1.082	22	2,0 %	45
Xo	1.103	22	2,0 %	45
Ve	1.241	26	2,1 %	44
Sa	972	18	1,8 %	45
Do	930	7	0,7 %	44
Lab	1.106	20	1,8 %	44
Fes	951	13	1,3 %	44


Día medio

	Lab.	Fes.	Medio	Velocidade
00	6	31	13	45
01	3	12	5	45
02	0	7	2	41
03	2	4	2	39
04	3	3	3	48
05	12	1	9	47
06	35	5	26	46
07	58	15	46	44
08	75	33	63	43
09	60	44	55	44
10	50	46	49	43
11	59	69	62	43
12	68	77	71	45
13	78	89	81	46
14	77	60	72	46
15	72	38	62	45
16	57	38	51	44
17	60	53	58	44
18	66	55	63	44
19	88	56	79	45
20	82	78	81	44
21	53	74	59	44
22	44	48	45	44
23	23	35	26	45
TOTAL	1.130	966	1.083	
MEDIA HORARIA	47	40	45	44


Observacións:

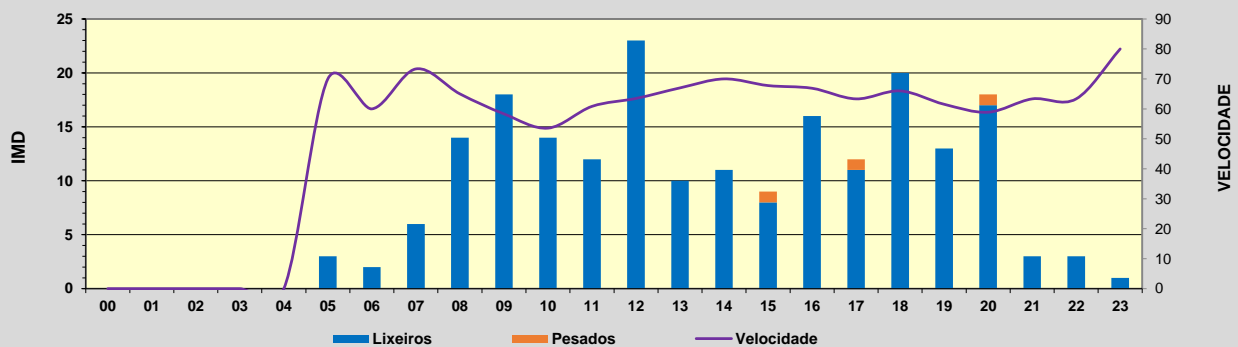
O valor de imd do encabezado obtívose a partir de simulacións feitas cos resultados do aforo empregando como referencia estacións de aforo permanente de estradas doutras titularidades.

CAMPAÑA DE AFOROS 2021 DA REDE VIARIA DA DEPUTACIÓN DE PONTEVEDRA

Estación:	EP7103	Aforo:	1/1	Tipo:	NEUMÁTICA
Estrada:	EP7103	Concello:	CERDEDO	Grupo:	3
Nome:	CERDEDO - CASTRO - QUIREZA	Día inicial:	21/07/2021	Coord. UTM X:	549156,00
Treito:	CERDEDO - CASTRO - QUIREZA	Día final:	21/07/2021	Coord. UTM Y:	4709127,00
Intervalo:	0+000 a 7+061	P. q. aforo:	0+580	Datum:	WGS84 29N
Límite velocidade vía (km/h):	60 - 60	Velocidade media rexistrada (km/h)	61,3 - 65,4		
IMD:	186	% pesados:	1,57%	Distribución:	50 % - 50 %

Aforo diario

Hora	Lixeiros	Pesados	% Pesados	Velocidade
00	0	0	0,0 %	0
01	0	0	0,0 %	0
02	0	0	0,0 %	0
03	0	0	0,0 %	0
04	0	0	0,0 %	0
05	3	0	0,0 %	70
06	2	0	0,0 %	60
07	6	0	0,0 %	73
08	14	0	0,0 %	65
09	18	0	0,0 %	58
10	14	0	0,0 %	54
11	12	0	0,0 %	61
12	23	0	0,0 %	63
13	10	0	0,0 %	67
14	11	0	0,0 %	70
15	8	1	11,1 %	68
16	16	0	0,0 %	67
17	11	1	8,3 %	63
18	20	0	0,0 %	66
19	13	0	0,0 %	62
20	17	1	5,6 %	59
21	3	0	0,0 %	63
22	3	0	0,0 %	63
23	1	0	0,0 %	80
TOTAL	205	3		
MEDIA HORARIA	9	0	1,44 %	65



Intensidade diaria puntual:	208
% pesados puntual:	1,44%

Observacións:

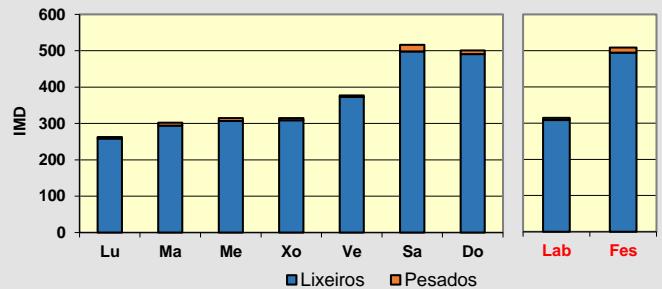
O valor de imd do encabezado obtívose a partir de simulacións feitas cos resultados do aforo empregando como referencia estacións de aforo permanente de estradas doutras titularidades.

CAMPAÑA DE AFOROS 2021 DA REDE VIARIA DA DEPUTACIÓN DE PONTEVEDRA

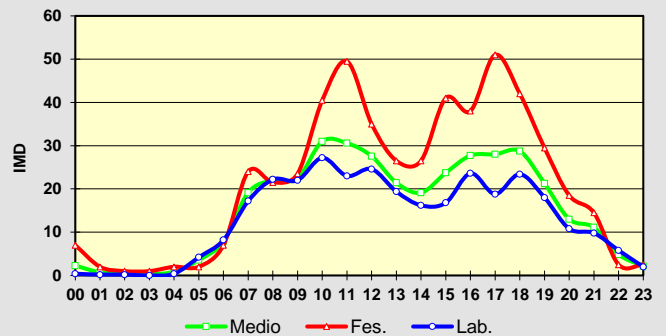
Estación:	EP7203	Aforo:	1/1	Tipo:	NEUMÁTICA
Estrada:	EP7203	Concello:	FORCAREI	Grupo:	2
Nome:	SOUTELO - COVAS	Día inicial:	02/07/2021	Coord. UTM X:	557544,00
Treito:	SOUTELO - COVAS	Día final:	08/07/2021	Coord. UTM Y:	4709774,00
Intervalo:	0+000 a 9+762	P. q. aforo:	0+450	Datum:	WGS84 29N
Límite velocidade vía (km/h):	50 - 50	Velocidade media rexistrada (km/h)	48,8 - 42,2		
IMD:	330	% pesados:	2,36%	Distribución:	50 % - 50 %


Aforo semanal

	Lixeiros	Pesados	% Pes.	Velocidade
Lu	259	4	1,5 %	45
Ma	294	8	2,6 %	46
Me	307	8	2,5 %	46
Xo	309	6	1,9 %	47
Ve	373	4	1,1 %	43
Sa	498	18	3,5 %	47
Do	491	10	2,0 %	45
Lab	308	6	1,9 %	45
Fes	495	14	2,8 %	46


Día medio

	Lab.	Fes.	Medio	Velocidade
00	0	7	2	53
01	0	2	1	48
02	0	1	0	53
03	0	1	0	50
04	0	2	1	45
05	4	2	4	47
06	8	7	8	47
07	17	24	19	46
08	22	22	22	44
09	22	24	22	44
10	27	41	31	43
11	23	50	31	45
12	25	35	28	46
13	19	27	21	49
14	16	27	19	46
15	17	41	24	46
16	24	38	28	45
17	19	51	28	44
18	23	42	29	45
19	18	30	21	46
20	11	19	13	45
21	10	15	11	49
22	6	3	5	49
23	2	3	2	50
TOTAL	314	509	370	
MEDIA HORARIA	13	21	15	47


Observacións:

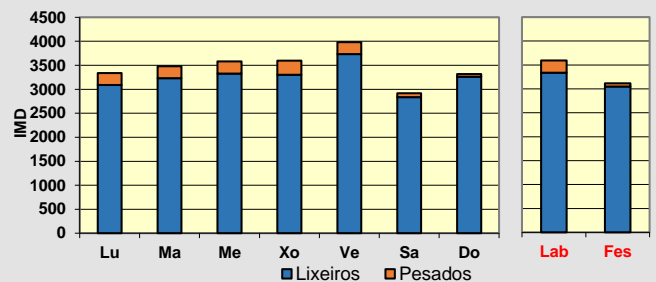
O valor de imd do encabezado obtívose a partir de simulacións feitas cos resultados do aforo empregando como referencia estacións de aforo permanente de estradas doutras titularidades.

CAMPAÑA DE AFOROS 2021 DA REDE VIARIA DA DEPUTACIÓN DE PONTEVEDRA

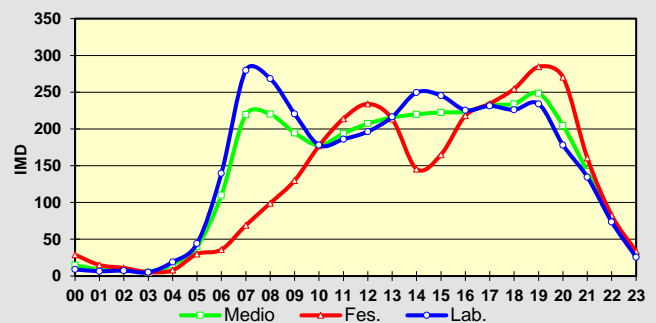
Estación:	EP8001 TREITO 1	Aforo:	1/2	Tipo:	NEUMÁTICA
Estrada:	EP8001	Concello:	CALDAS DE REIS / CATOIRA	Grupo:	1
Nome:	CALDAS - CARRACEDO - CATOIRA	Día inicial:	19/05/2021	Coord. UTM X:	528041,00
Treito:	CALDAS - PO.548	Día final:	25/05/2021	Coord. UTM Y:	4721561,00
Intervalo:	0+000 a 8+294	P. q. aforo:	1+000	Datum:	WGS84 29N
Límite velocidade vía (km/h):	90 - 90	Velocidade media rexistrada (km/h)	81,8 - 81,8		
IMD:	3.839	% pesados:	4,71%	Distribución:	49 % - 51 %


Aforo semanal

	Lixeiros	Pesados	% Pes.	Velocidade
Lu	3.092	244	7,3 %	81
Ma	3.234	244	7,0 %	82
Me	3.330	250	7,0 %	82
Xo	3.303	294	8,2 %	81
Ve	3.732	248	6,2 %	80
Sa	2.838	80	2,7 %	83
Do	3.261	55	1,7 %	82
Lab	3.338	256	7,1 %	81
Fes	3.050	68	2,2 %	82


Día medio

	Lab.	Fes.	Medio	Velocidade
00	9	29	15	85
01	7	15	9	81
02	7	11	8	81
03	5	6	5	84
04	19	8	16	80
05	44	30	40	87
06	140	36	110	84
07	280	69	220	81
08	268	99	220	81
09	221	130	195	79
10	178	177	178	80
11	186	214	194	80
12	196	234	207	81
13	216	214	216	83
14	250	146	220	83
15	245	165	222	82
16	226	218	223	81
17	231	235	232	82
18	226	255	234	82
19	234	285	249	82
20	178	271	205	83
21	135	161	142	82
22	74	83	76	85
23	26	34	28	85
TOTAL	3.601	3.120	3.464	
MEDIA HORARIA	150	130	144	82


Observacións:

O valor de imd do encabezado obtívose a partir de simulacións feitas cos resultados do aforo empregando como referencia estacións de aforo permanente de estradas doutras titularidades.

CAMPAÑA DE AFOROS 2021 DA REDE VIARIA DA DEPUTACIÓN DE PONTEVEDRA

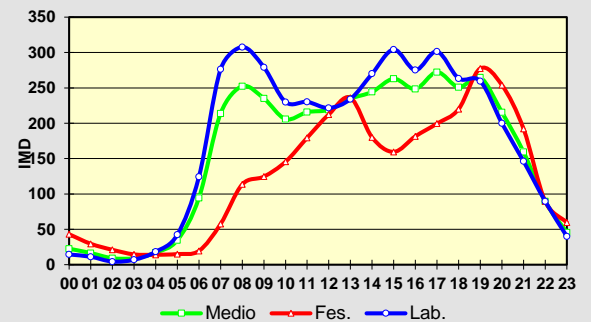
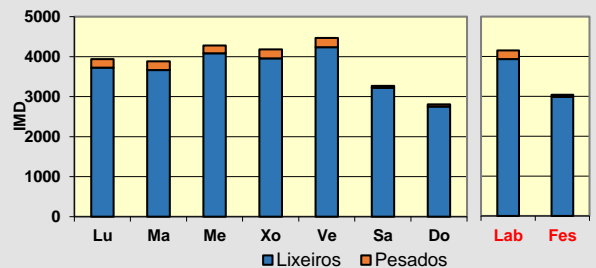
Estación:	EP8001 TREITO 1	Aforo:	2/2	Tipo:	NEUMÁTICA
Estrada:	EP8001	Concello:	CALDAS DE REIS / CATOIRA	Grupo:	1
Nome:	CALDAS - CARRACEDO - CATOIRA	Día inicial:	23/10/2021	Coord. UTM X:	528041,00
Treito:	CALDAS - PO.548	Día final:	29/10/2021	Coord. UTM Y:	4721561,00
Intervalo:	0+000 a 8+294	P. q. aforo:	1+000	Datum:	WGS84 29N
Límite velocidade vía (km/h):	60 - 60	Velocidade media rexistrada (km/h)	78,8 - 78,2		
IMD:	3.839	% pesados:	4,71%	Distribución:	53 % - 47 %


Aforo semanal

	Lixeiros	Pesados	% Pes.	Velocidade
Lu	3.728	213	5,4 %	79
Ma	3.667	216	5,6 %	79
Me	4.085	194	4,5 %	79
Xo	3.955	228	5,5 %	77
Ve	4.235	234	5,2 %	76
Sa	3.222	49	1,5 %	82
Do	2.752	54	1,9 %	79
Lab	3.934	217	5,2 %	78
Fes	2.987	52	1,7 %	81

Día medio

	Lab.	Fes.	Medio	Velocidade
00	14	43	23	81
01	11	30	16	80
02	4	21	9	80
03	7	15	9	78
04	18	14	17	78
05	42	15	35	83
06	124	20	94	83
07	276	58	214	79
08	308	114	252	77
09	279	125	235	77
10	230	146	206	76
11	230	180	216	76
12	222	213	219	78
13	234	236	235	81
14	270	180	244	81
15	304	160	263	80
16	275	182	248	79
17	301	200	272	78
18	263	220	251	77
19	260	278	265	78
20	200	254	215	77
21	146	192	159	79
22	90	90	90	81
23	40	60	46	82
TOTAL	4.151	3.039	3.833	
MEDIA HORARIA	173	127	160	79


Observacións:

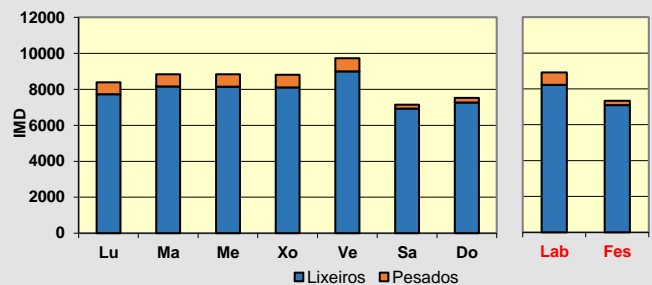
O valor de imd do encabezado obtívose a partir de simulacións feitas cos resultados do aforo empregando como referencia estacións de aforo permanente de estradas doutras titularidades.

CAMPAÑA DE AFOROS 2021 DA REDE VIARIA DA DEPUTACIÓN DE PONTEVEDRA

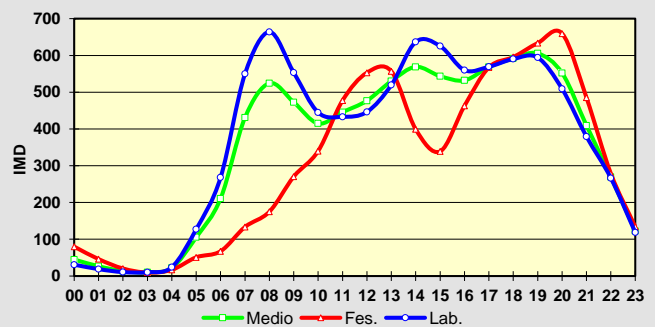
Estación:	EP8001 TREITO 2	Aforo:	1/2	Tipo:	NEUMÁTICA
Estrada:	EP8001	Concello:	CATOIRA	Grupo:	1
Nome:	CALDAS - CARRACEDO - CATOIRA	Día inicial:	19/05/2021	Coord. UTM X:	523575,00
Treito:	PO.548 - CATOIRA	Día final:	25/05/2021	Coord. UTM Y:	4724483,00
Intervalo:	8+294 a 9+880	P. q. aforo:	8+510	Datum:	WGS84 29N
Límite velocidade vía (km/h):	60 - 60	Velocidade media rexistrada (km/h)	70 - 60		
IMD:	9.487	% pesados:	4,95%	Distribución:	50 % - 50 %


Aforo semanal

	Lixeiros	Pesados	% Pes.	Velocidade
Lu	7.727	660	7,9 %	65
Ma	8.163	665	7,5 %	65
Me	8.145	692	7,8 %	65
Xo	8.100	707	8,0 %	65
Ve	8.993	735	7,6 %	65
Sa	6.921	226	3,2 %	65
Do	7.271	255	3,4 %	65
Lab	8.226	692	7,8 %	65
Fes	7.096	241	3,3 %	65


Día medio

	Lab.	Fes.	Medio	Velocidade
00	31	80	45	65
01	19	46	27	65
02	11	21	14	64
03	10	10	10	65
04	24	17	22	65
05	127	51	105	65
06	268	68	211	65
07	550	134	431	65
08	664	175	524	65
09	553	271	473	65
10	445	340	415	65
11	433	478	446	65
12	446	553	477	65
13	519	557	530	65
14	637	399	569	65
15	625	339	544	65
16	560	463	532	65
17	569	568	569	65
18	590	596	592	65
19	594	634	605	65
20	509	660	552	65
21	379	485	409	65
22	266	279	270	65
23	119	134	123	65
TOTAL	8.950	7.353	8.494	
MEDIA HORARIA	373	306	354	65


Observacións:

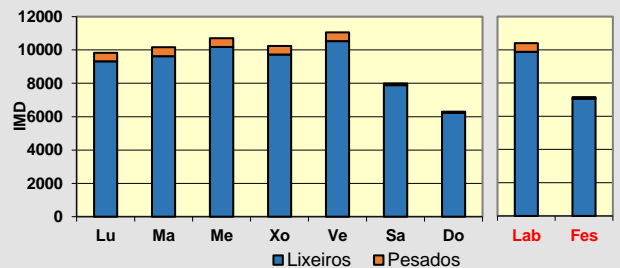
O valor de imd do encabezado obtívose a partir de simulacións feitas cos resultados do aforo empregando como referencia estacións de aforo permanente de estradas doutras titularidades.

CAMPAÑA DE AFOROS 2021 DA REDE VIARIA DA DEPUTACIÓN DE PONTEVEDRA

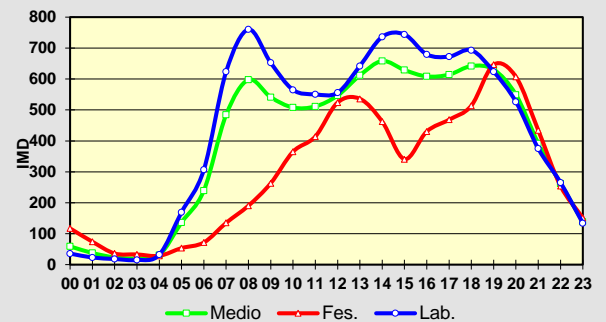
Estación:	EP8001 TREITO 2	Aforo:	2/2	Tipo:	NEUMÁTICA
Estrada:	EP8001	Concello:	CATOIRA	Grupo:	1
Nome:	CALDAS - CARRACEDO - CATOIRA	Día inicial:	23/10/2021	Coord. UTM X:	523575,00
Treito:	PO.548 - CATOIRA	Día final:	29/10/2021	Coord. UTM Y:	4724483,00
Intervalo:	8+294 a 9+880	P. q. aforo:	8+510	Datum:	WGS84 29N
Límite velocidade vía (km/h):	60 - 60	Velocidade media rexistrada (km/h)	69,7 - 69,8		
IMD:	9.487	% pesados:	4,95%	Distribución:	51 % - 49 %


Aforo semanal

	Lixeiros	Pesados	% Pes.	Velocidade
Lu	9.321	516	5,2 %	70
Ma	9.623	542	5,3 %	70
Me	10.187	520	4,9 %	69
Xo	9.733	508	5,0 %	68
Ve	10.527	527	4,8 %	69
Sa	7.887	110	1,4 %	71
Do	6.230	75	1,2 %	72
Lab	9.878	523	5,0 %	69
Fes	7.059	93	1,3 %	71


Día medio

	Lab.	Fes.	Medio	Velocidade
00	36	117	59	67
01	23	74	38	71
02	18	36	23	75
03	15	33	20	75
04	32	29	31	76
05	170	54	136	77
06	307	72	239	75
07	624	135	484	70
08	760	191	598	67
09	653	263	541	69
10	565	365	508	69
11	550	414	511	70
12	556	524	547	70
13	642	536	612	71
14	736	463	658	71
15	744	341	629	70
16	680	431	608	69
17	672	469	614	68
18	693	514	642	68
19	624	647	630	68
20	526	607	549	67
21	375	435	392	70
22	265	255	262	73
23	134	151	139	74
TOTAL	10.401	7.151	9.472	
MEDIA HORARIA	433	298	395	71


Observacións:

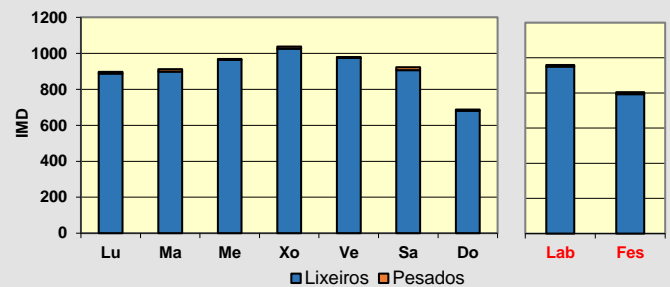
O valor de imd do encabezado obtívose a partir de simulacións feitas cos resultados do aforo empregando como referencia estacións de aforo permanente de estradas doutras titularidades.

CAMPAÑA DE AFOROS 2021 DA REDE VIARIA DA DEPUTACIÓN DE PONTEVEDRA

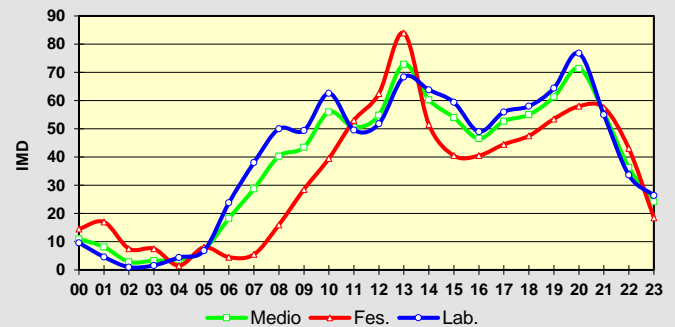
Estación:	EP8002	Aforo:	1/1	Tipo:	NEUMÁTICA
Estrada:	EP8002	Concello:	CALDAS DE REIS	Grupo:	2
Nome:	CALDAS - SAN CLEMENTE	Día inicial:	02/07/2021	Coord. UTM X:	529374,00
Treito:	CALDAS - SAN CLEMENTE	Día final:	08/07/2021	Coord. UTM Y:	4717637,00
Intervalo:	0+000 a 6+005	P. q. aforo:	0+480	Datum:	WGS84 29N
Límite velocidade vía (km/h):	50 - 50	Velocidade media rexistrada (km/h)	55,3 - 62,2		
IMD:	836	% pesados:	1,09%	Distribución:	49 % - 51 %


Aforo semanal

	Lixeiros	Pesados	% Pes.	Velocidade
Lu	888	9	1,0 %	58
Ma	898	14	1,5 %	59
Me	963	6	0,6 %	58
Xo	1.026	12	1,2 %	60
Ve	974	5	0,5 %	59
Sa	906	16	1,7 %	58
Do	680	7	1,0 %	59
Lab	950	9	1,0 %	59
Fes	793	12	1,4 %	58


Día medio

	Lab.	Fes.	Medio	Velocidade
00	10	15	11	56
01	5	17	8	61
02	1	8	3	63
03	2	8	3	60
04	4	2	4	71
05	7	8	7	69
06	24	5	18	68
07	38	6	29	63
08	50	16	40	59
09	49	29	43	59
10	63	40	56	56
11	50	53	51	55
12	52	63	55	57
13	68	84	73	57
14	64	52	60	59
15	59	41	54	61
16	49	41	47	60
17	56	45	53	60
18	58	48	55	58
19	64	54	61	58
20	77	58	71	59
21	55	58	56	59
22	34	43	36	60
23	26	19	24	58
TOTAL	964	805	918	
MEDIA HORARIA	40	34	38	60


Observacións:

O valor de imd do encabezado obtívose a partir de simulacións feitas cos resultados do aforo empregando como referencia estacións de aforo permanente de estradas doutras titularidades.

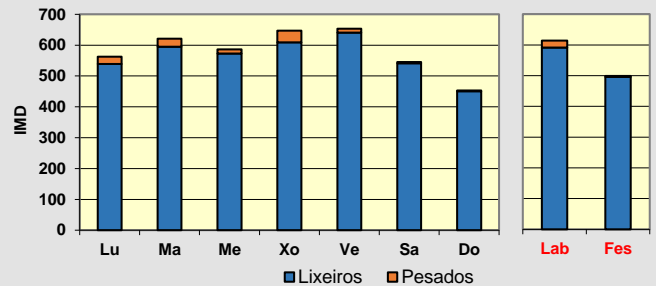
CAMPAÑA DE AFOROS 2021 DA REDE VIARIA DA DEPUTACIÓN DE PONTEVEDRA

Estación:	EP8202	Aforo:	1/1	Tipo:	NEUMÁTICA
Estrada:	EP8202	Concello:	MORAÑA	Grupo:	2
Nome:	MORAÑA - SOUTO - SEQUERIL	Día inicial:	02/07/2021	Coord. UTM X:	535749,00
Treito:	MORAÑA - SOUTO - SEQUERIL	Día final:	08/07/2021	Coord. UTM Y:	4716191,00
Intervalo:	0+000 a 5+845	P. q. aforo:	1+110	Datum:	WGS84 29N
Límite velocidade vía (km/h):	30 - 30	Velocidade media rexistrada (km/h)	39,4 - 47,2		
IMD:	519	% pesados:	3,11%	Distribución:	47 % - 53 %



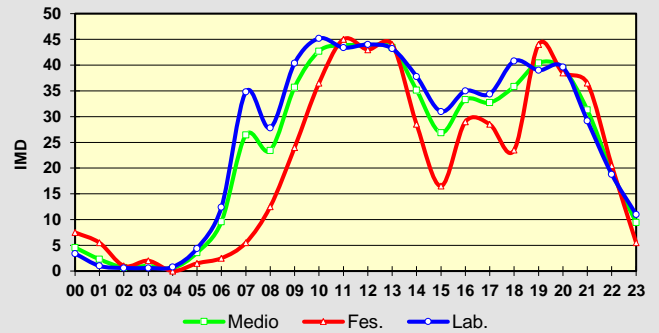
Aforo semanal

	Lixeiros	Pesados	% Pes.	Velocidade
Lu	539	24	4,3 %	43
Ma	595	26	4,2 %	43
Me	573	13	2,2 %	44
Xo	609	38	5,9 %	43
Ve	641	12	1,8 %	43
Sa	541	4	0,7 %	44
Do	451	2	0,4 %	43
Lab	591	23	3,7 %	43
Fes	496	3	0,6 %	44



Día medio

	Lab.	Fes.	Medio	Velocidade
00	3	8	5	44
01	1	6	2	39
02	1	1	1	52
03	1	2	1	50
04	1	0	1	53
05	4	2	4	52
06	12	3	10	51
07	35	6	26	45
08	28	13	23	44
09	40	24	36	45
10	45	37	43	43
11	43	45	44	43
12	44	43	44	43
13	43	44	43	44
14	38	29	35	44
15	31	17	27	43
16	35	29	33	43
17	34	29	33	43
18	41	24	36	42
19	39	44	40	44
20	40	39	39	43
21	29	37	31	43
22	19	21	19	43
23	11	6	9	43
TOTAL	619	502	585	
MEDIA HORARIA	26	21	24	45



Observacións:

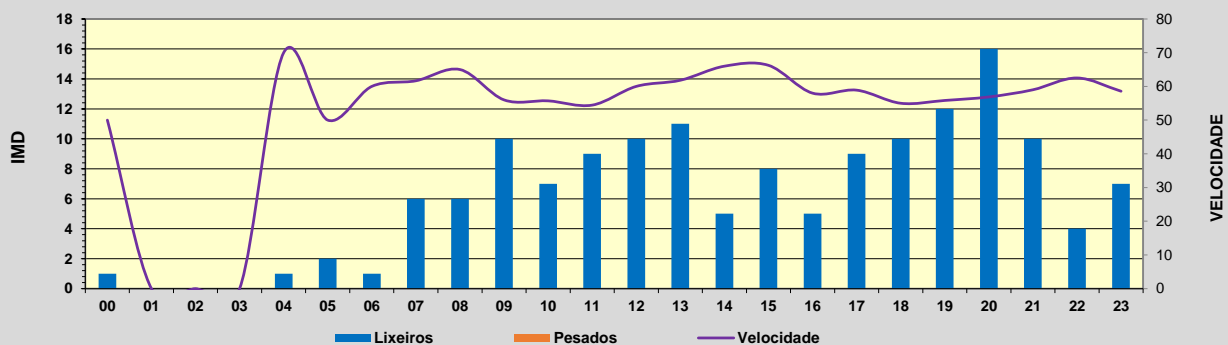
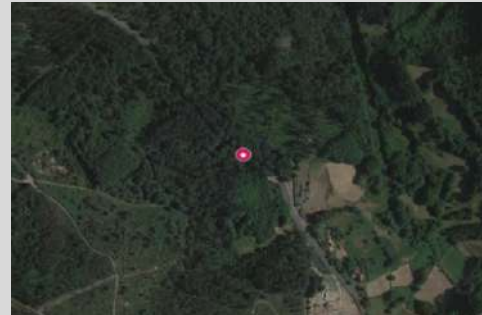
O valor de imd do encabezado obtívose a partir de simulacións feitas cos resultados do aforo empregando como referencia estacións de aforo permanente de estradas doutras titularidades.

CAMPAÑA DE AFOROS 2021 DA REDE VIARIA DA DEPUTACIÓN DE PONTEVEDRA

Estación:	EP8301	Aforo:	1/1	Tipo:	NEUMÁTICA
Estrada:	EP8301	Concello:	CAMPO LAMEIRO	Grupo:	3
Nome:	COUSO - ARMONDA	Día inicial:	23/07/2021	Coord. UTM X:	538244,00
Treito:	COUSO - ARMONDA	Día final:	23/07/2021	Coord. UTM Y:	4713131,00
Intervalo:	0+000 a 2+839	P. q. aforo:	2+320	Datum:	WGS84 29N
Límite velocidade vía (km/h):	60 - 60	Velocidade media rexistrada (km/h)	59,9 - 57,8		
IMD:	133	% pesados:	0,00%	Distribución:	49 % - 51 %

Aforo diario

Hora	Lixeiros	Pesados	% Pesados	Velocidade
00	1	0	0,0 %	50
01	0	0	0,0 %	0
02	0	0	0,0 %	0
03	0	0	0,0 %	0
04	1	0	0,0 %	70
05	2	0	0,0 %	50
06	1	0	0,0 %	60
07	6	0	0,0 %	62
08	6	0	0,0 %	65
09	10	0	0,0 %	56
10	7	0	0,0 %	56
11	9	0	0,0 %	54
12	10	0	0,0 %	60
13	11	0	0,0 %	62
14	5	0	0,0 %	66
15	8	0	0,0 %	66
16	5	0	0,0 %	58
17	9	0	0,0 %	59
18	10	0	0,0 %	55
19	12	0	0,0 %	56
20	16	0	0,0 %	57
21	10	0	0,0 %	59
22	4	0	0,0 %	63
23	7	0	0,0 %	59
TOTAL	150	0		
MEDIA HORARIA	6	0	0,00 %	59



Intensidade diaria puntual:	150
% pesados puntual:	0,00%

Observacións:

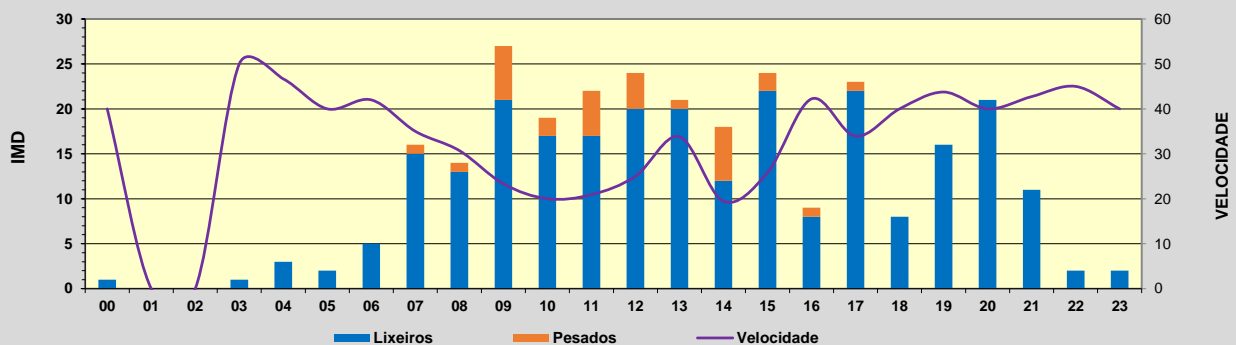
O valor de imd do encabezado obtívose a partir de simulacións feitas cos resultados do aforo empregando como referencia estacións de aforo permanente de estradas doutras titularidades.

CAMPAÑA DE AFOROS 2021 DA REDE VIARIA DA DEPUTACIÓN DE PONTEVEDRA

Estación:	EP8305	Aforo:	1/1	Tipo:	NEUMÁTICA
Estrada:	EP8305	Concello:	CAMPO LAMEIRO	Grupo:	3
Nome:	CHACENTE - MORILLAS - SAN ISIDRO	Día inicial:	23/07/2021	Coord. UTM X:	539035,00
Treito:	CHACENTE - MORILLAS - SAN ISIDRO	Día final:	23/07/2021	Coord. UTM Y:	4711455,00
Intervalo:	0+000 a 9+994	P. q. aforo:	2+300	Datum:	WGS84 29N
Límite velocidade vía (km/h):	30 - 30	Velocidade media rexistrada (km/h)	31,3 - 30,4		
IMD:	256	% pesados:	11,10%	Distribución:	50 % - 50 %

Aforo diario

Hora	Lixeiros	Pesados	% Pesados	Velocidade
00	1	0	0,0 %	40
01	0	0	0,0 %	0
02	0	0	0,0 %	0
03	1	0	0,0 %	50
04	3	0	0,0 %	47
05	2	0	0,0 %	40
06	5	0	0,0 %	42
07	15	1	6,3 %	35
08	13	1	7,1 %	31
09	21	6	22,2 %	23
10	17	2	10,5 %	20
11	17	5	22,7 %	21
12	20	4	16,7 %	25
13	20	1	4,8 %	34
14	12	6	33,3 %	19
15	22	2	8,3 %	26
16	8	1	11,1 %	42
17	22	1	4,3 %	34
18	8	0	0,0 %	40
19	16	0	0,0 %	44
20	21	0	0,0 %	40
21	11	0	0,0 %	43
22	2	0	0,0 %	45
23	2	0	0,0 %	40
TOTAL	259	30		
MEDIA HORARIA	11	1	10,38 %	35



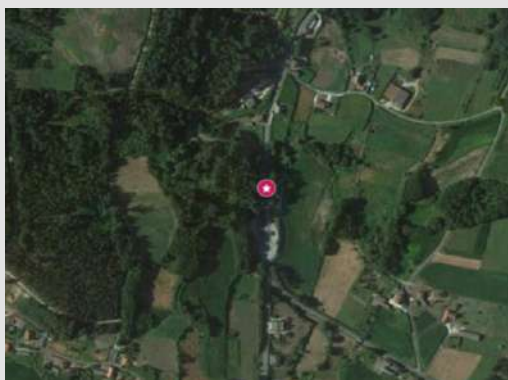
Intensidade diaria puntual:	289
% pesados puntual:	10,38%

Observacións:

O valor de imd do encabezado obtívose a partir de simulacións feitas cos resultados do aforo empregando como referencia estacións de aforo permanente de estradas doutras titularidades.

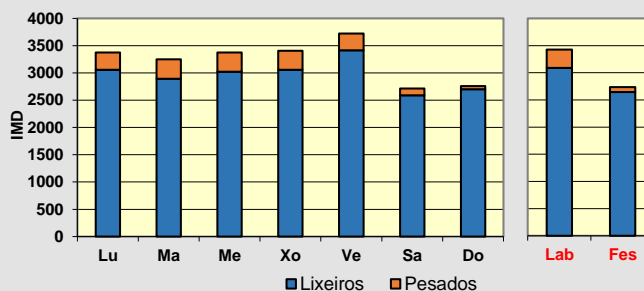
CAMPAÑA DE AFOROS 2021 DA REDE VIARIA DA DEPUTACIÓN DE PONTEVEDRA

Estación:	EP8401	Aforo:	1/1	Tipo:	NEUMÁTICA
Estrada:	EP8401	Concello:	CUNTIS	Grupo:	2
Nome:	PORTELA - SOUTO DE VEA	Día inicial:	13/07/2021	Coord. UTM X:	537220,00
Treito:	PORTELA - SOUTO DE VEA	Día final:	19/07/2021	Coord. UTM Y:	4730490,00
Intervalo:	0+000 a 6+778	P. q. aforo:	5+320	Datum:	WGS84 29N
Límite velocidade vía (km/h):	50 - 50	Velocidade media rexistrada (km/h)	58,9 - 77,6		
IMD:	3.198	% pesados:	10,09%	Distribución: 50 % - 50 %	



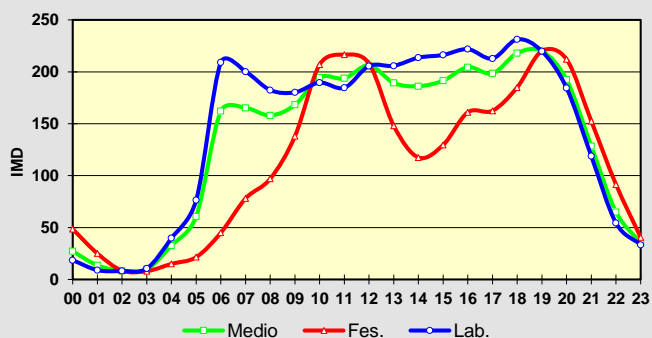
Aforo semanal

	Lixeiros	Pesados	% Pes.	Velocidade
Lu	3.056	321	9,5 %	68
Ma	2.895	357	11,0 %	66
Me	3.021	354	10,5 %	68
Xo	3.058	348	10,2 %	69
Ve	3.415	307	8,2 %	69
Sa	2.588	125	4,6 %	71
Do	2.703	56	2,0 %	67
Lab	3.089	337	9,8 %	68
Fes	2.646	91	3,3 %	69



Día medio

	Lab.	Fes.	Medio	Velocidade
00	19	49	27	77
01	9	25	14	77
02	8	9	8	80
03	11	8	10	78
04	40	15	33	76
05	76	22	61	74
06	209	45	162	67
07	200	78	165	66
08	182	97	158	67
09	180	138	168	66
10	190	207	195	66
11	185	217	194	67
12	206	208	206	69
13	206	148	189	71
14	214	118	186	71
15	216	130	191	70
16	222	161	204	68
17	213	163	198	67
18	231	185	218	67
19	220	220	220	66
20	184	212	192	67
21	119	153	128	70
22	54	92	65	72
23	33	41	35	77
TOTAL	3.426	2.736	3.229	
MEDIA HORARIA	143	114	135	71



Observacións:

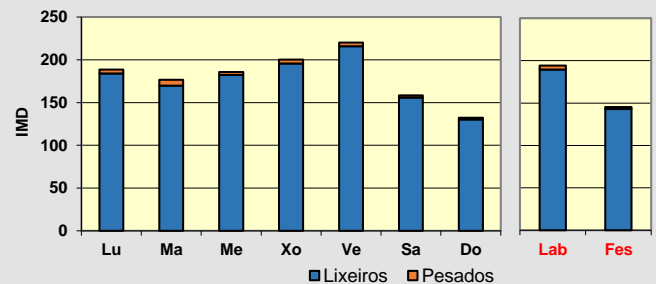
O valor de imd do encabezado obtívose a partir de simulacións feitas cos resultados do aforo empregando como referencia estacións de aforo permanente de estradas doutras titularidades.

CAMPAÑA DE AFOROS 2021 DA REDE VIARIA DA DEPUTACIÓN DE PONTEVEDRA

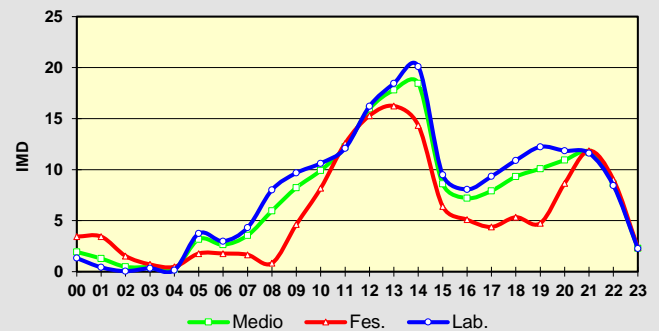
Estación:	EP8501	Aforo:	1/1	Tipo:	NEUMÁTICA
Estrada:	EP8501	Concello:	VALGA	Grupo:	2
Nome:	VALGA - MARTORES	Día inicial:	13/07/2021	Coord. UTM X:	529209,00
Treito:	VALGA - MARTORES	Día final:	19/07/2021	Coord. UTM Y:	4727305,00
Intervalo:	0+000 a 6+160	P. q. aforo:	0+550	Datum:	WGS84 29N
Límite velocidade vía (km/h):	50 - 50	Velocidade media rexistrada (km/h)	51,5 - 50,7		
IMD:	160	% pesados:	2,44%	Distribución:	52 % - 48 %


Aforo semanal

	Lixeiros	Pesados	% Pes.	Velocidade
Lu	184	5	2,5 %	50
Ma	170	7	3,8 %	50
Me	182	3	1,8 %	51
Xo	196	5	2,3 %	53
Ve	216	4	1,8 %	52
Sa	156	3	1,7 %	51
Do	130	2	1,5 %	49
Lab	190	5	2,4 %	51
Fes	143	2	1,6 %	50


Día medio

	Lab.	Fes.	Medio	Velocidade
00	1	3	2	47
01	0	3	1	52
02	0	2	0	57
03	0	1	0	58
04	0	0	0	53
05	4	2	3	56
06	3	2	3	54
07	4	2	4	52
08	8	1	6	54
09	10	5	8	50
10	11	8	10	49
11	12	13	12	48
12	16	15	16	50
13	18	16	18	51
14	20	14	18	53
15	9	6	9	52
16	8	5	7	54
17	9	4	8	52
18	11	5	9	51
19	12	5	10	51
20	12	9	11	50
21	12	12	12	49
22	8	9	9	49
23	2	2	2	51
TOTAL	193	145	179	
MEDIA HORARIA	8	6	7	52


Observacións:

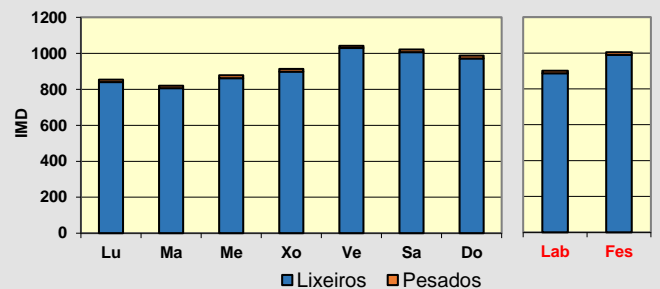
O valor de imd do encabezado obtívose a partir de simulacións feitas cos resultados do aforo empregando como referencia estacións de aforo permanente de estradas doutras titularidades.

CAMPAÑA DE AFOROS 2021 DA REDE VIARIA DA DEPUTACIÓN DE PONTEVEDRA

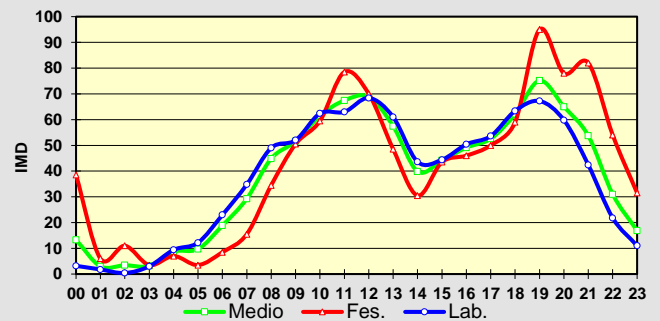
Estación:	EP8505	Aforo:	1/1	Tipo:	NEUMÁTICA
Estrada:	EP8505	Concello:	VALGA	Grupo:	2
Nome:	FERREIRÓS - VILAR	Día inicial:	13/07/2021	Coord. UTM X:	525473,00
Treito:	FERREIRÓS - VILAR	Día final:	19/07/2021	Coord. UTM Y:	4727636,00
Intervalo:	0+000 a 5+221	P. q. aforo:	0+380	Datum:	WGS84 29N
Límite velocidade vía (km/h):	60 - 60	Velocidade media rexistrada (km/h)	57,5 - 57,8		
IMD:	834	% pesados:	1,64%	Distribución:	50 % - 50 %


Aforo semanal

	Lixeiros	Pesados	% Pes.	Velocidade
Lu	840	14	1,6 %	58
Ma	806	14	1,7 %	56
Me	862	16	1,8 %	58
Xo	898	15	1,6 %	59
Ve	1.030	11	1,1 %	59
Sa	1.007	15	1,5 %	58
Do	972	15	1,5 %	55
Lab	887	14	1,6 %	58
Fes	990	15	1,5 %	57


Día medio

	Lab.	Fes.	Medio	Velocidade
00	3	39	13	60
01	2	6	3	60
02	0	11	3	63
03	3	4	3	62
04	9	7	9	62
05	12	4	10	60
06	23	9	19	59
07	35	16	29	58
08	49	35	45	55
09	52	51	52	57
10	62	60	62	56
11	63	79	67	56
12	68	70	69	58
13	61	49	57	60
14	44	31	40	60
15	44	44	44	59
16	50	46	49	58
17	54	50	53	58
18	63	59	62	55
19	67	95	75	58
20	60	78	65	57
21	42	82	54	57
22	22	54	31	57
23	11	32	17	57
TOTAL	901	1.005	931	
MEDIA HORARIA	38	42	39	59


Observacións:

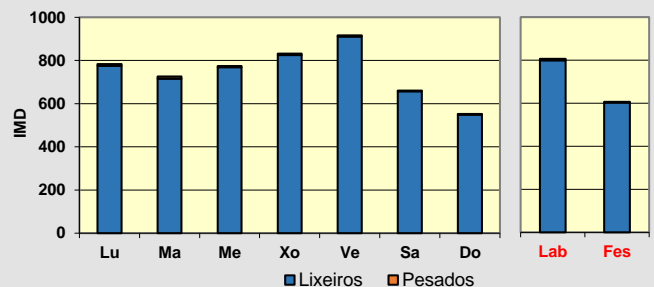
O valor de imd do encabezado obtívose a partir de simulacións feitas cos resultados do aforo empregando como referencia estacións de aforo permanente de estradas doutras titularidades.

CAMPAÑA DE AFOROS 2021 DA REDE VIARIA DA DEPUTACIÓN DE PONTEVEDRA

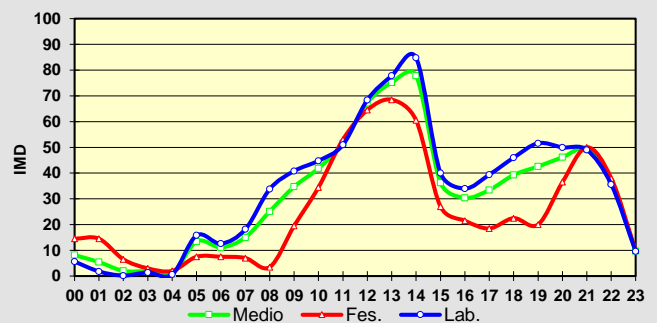
Estación:	EP8602	Aforo:	1/1	Tipo:	NEUMÁTICA
Estrada:	EP8602	Concello:	PONTECESURES	Grupo:	2
Nome:	PORTO - VALEIROS	Día inicial:	13/07/2021	Coord. UTM X:	528127,00
Treito:	PORTO - VALEIROS	Día final:	19/07/2021	Coord. UTM Y:	4729243,00
Intervalo:	0+000 a 0+596	P. q. aforo:	0+340	Datum:	WGS84 29N
Límite velocidade vía (km/h):	30 - 30	Velocidade media rexistrada (km/h)	45,5 - 44,8		
IMD:	677	% pesados:	0,87%	Distribución:	31 % - 69 %


Aforo semanal

	Lixeiros	Pesados	% Pes.	Velocidade
Lu	776	7	0,9 %	45
Ma	716	10	1,4 %	44
Me	769	5	0,6 %	45
Xo	825	7	0,8 %	47
Ve	911	6	0,7 %	46
Sa	657	4	0,6 %	45
Do	549	3	0,5 %	43
Lab	799	7	0,9 %	45
Fes	603	4	0,6 %	44


Día medio

	Lab.	Fes.	Medio	Velocidade
00	6	15	8	42
01	2	15	5	46
02	0	7	2	50
03	1	3	2	52
04	1	2	1	47
05	16	8	13	49
06	13	8	11	48
07	18	7	15	46
08	34	4	25	48
09	41	20	35	44
10	45	35	42	44
11	51	53	52	43
12	68	65	67	44
13	78	69	75	45
14	85	61	78	47
15	40	27	36	46
16	34	22	30	48
17	39	19	33	46
18	46	23	39	45
19	52	20	43	45
20	50	37	46	44
21	49	50	49	43
22	36	38	36	43
23	10	10	10	45
TOTAL	813	611	755	
MEDIA HORARIA	34	25	31	46


Observacións:

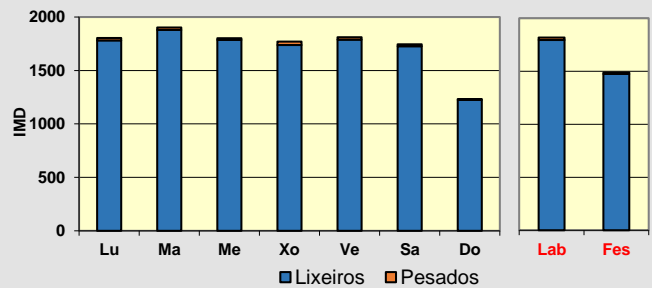
O valor de imd do encabezado obtívose a partir de simulacións feitas cos resultados do aforo empregando como referencia estacións de aforo permanente de estradas doutras titularidades.

CAMPAÑA DE AFOROS 2021 DA REDE VIARIA DA DEPUTACIÓN DE PONTEVEDRA

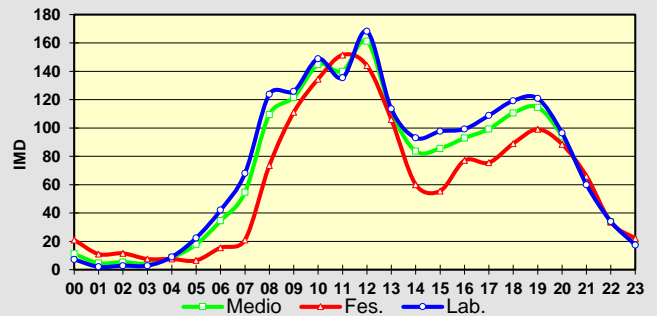
Estación:	EP9002	Aforo:	1/1	Tipo:	NEUMÁTICA
Estrada:	EP9002	Concello:	CAMBADOS	Grupo:	2
Nome:	FEFIÑÁNS - OUBIÑA	Día inicial:	02/07/2021	Coord. UTM X:	515897,00
Treito:	FEFIÑÁNS - OUBIÑA	Día final:	09/07/2021	Coord. UTM Y:	4707699,00
Intervalo:	0+000 a 4+711	P. q. aforo:	0+420	Datum:	WGS84 29N
Límite velocidade vía (km/h):	50 - 50	Velocidade media rexistrada (km/h)	51,3 - 50		
IMD:	1.470	% pesados:	1,20%	Distribución:	50 % - 50 %


Aforo semanal

	Lixeiros	Pesados	% Pes.	Velocidade
Lu	1.781	24	1,3 %	50
Ma	1.880	22	1,2 %	51
Me	1.786	16	0,9 %	52
Xo	1.738	32	1,8 %	51
Ve	1.789	22	1,2 %	51
Sa	1.726	18	1,0 %	50
Do	1.223	9	0,7 %	50
Lab	1.795	23	1,3 %	51
Fes	1.475	14	0,9 %	50


Día medio

	Lab.	Fes.	Medio	Velocidade
00	7	21	11	54
01	2	11	5	52
02	3	12	5	54
03	3	8	4	52
04	9	8	9	54
05	22	7	18	54
06	42	16	34	50
07	68	21	55	52
08	124	74	109	49
09	126	111	122	50
10	149	135	145	50
11	135	152	140	50
12	168	144	161	52
13	113	106	111	54
14	93	60	84	52
15	98	56	86	51
16	99	77	93	49
17	109	76	99	50
18	119	89	111	49
19	121	99	115	49
20	96	89	94	50
21	60	66	62	50
22	34	34	34	53
23	17	22	19	51
TOTAL	1.818	1.488	1.724	
MEDIA HORARIA	76	62	72	51


Observacións:

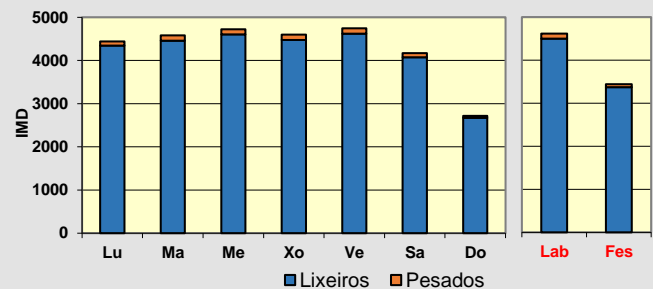
O valor de imd do encabezado obtívose a partir de simulacións feitas cos resultados do aforo empregando como referencia estacións de aforo permanente de estradas doutras titularidades.

CAMPAÑA DE AFOROS 2021 DA REDE VIARIA DA DEPUTACIÓN DE PONTEVEDRA

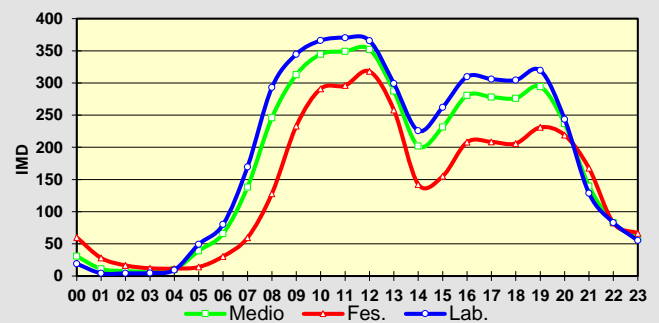
Estación:	EP9003	Aforo:	1/1	Tipo:	NEUMÁTICA
Estrada:	EP9003	Concello:	CAMBADOS	Grupo:	2
Nome:	VARIANTE DE CAMBADOS	Día inicial:	02/07/2021	Coord. UTM X:	515560,00
Treito:	VARIANTE DE CAMBADOS	Día final:	09/07/2021	Coord. UTM Y:	4707398,00
Intervalo:	0+000 a 0+793	P. q. aforo:	0+300	Datum:	WGS84 29N
Límite velocidade vía (km/h):	30 - 30	Velocidade media rexistrada (km/h)	46,8 - 46,6		
IMD:	3.651	% pesados:	2,49%	Distribución:	45 % - 55 %


Aforo semanal

	Lixeiros	Pesados	% Pes.	Velocidade
Lu	4.344	100	2,3 %	46
Ma	4.458	122	2,7 %	46
Me	4.603	120	2,5 %	47
Xo	4.477	120	2,6 %	48
Ve	4.624	121	2,6 %	47
Sa	4.073	96	2,3 %	46
Do	2.674	42	1,5 %	46
Lab	4.501	117	2,5 %	47
Fes	3.374	69	2,0 %	46


Día medio

	Lab.	Fes.	Medio	Velocidade
00	19	60	31	49
01	4	28	11	51
02	4	17	8	53
03	5	12	7	53
04	9	12	10	50
05	49	14	39	50
06	80	31	66	49
07	170	60	138	48
08	293	128	246	47
09	345	233	313	46
10	366	291	345	45
11	370	296	349	46
12	366	318	352	46
13	299	258	287	48
14	226	143	202	49
15	262	155	232	47
16	310	208	281	47
17	306	209	278	47
18	304	206	276	46
19	320	231	294	46
20	244	219	237	46
21	129	168	140	47
22	83	83	83	49
23	55	67	58	49
TOTAL	4.618	3.443	4.282	
MEDIA HORARIA	192	143	178	48


Observacións:

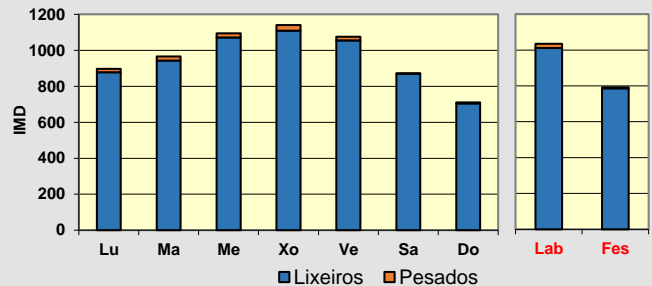
O valor de imd do encabezado obtívose a partir de simulacións feitas cos resultados do aforo empregando como referencia estacións de aforo permanente de estradas doutras titularidades.

CAMPAÑA DE AFOROS 2021 DA REDE VIARIA DA DEPUTACIÓN DE PONTEVEDRA

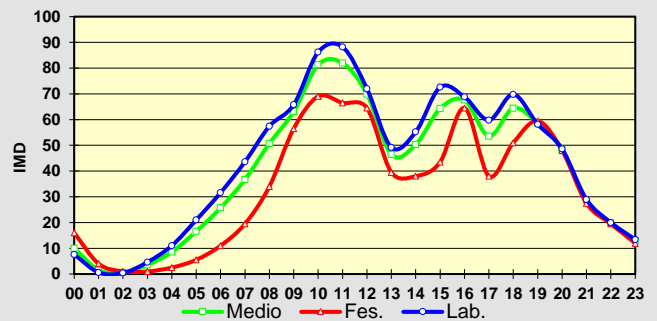
Estación:	EP9006	Aforo:	1/1	Tipo:	NEUMÁTICA
Estrada:	EP9006	Concello:	CAMBADOS	Grupo:	2
Nome:	A BOUZA - O FACHO (CASTRELO)	Día inicial:	02/07/2021	Coord. UTM X:	515226,00
Treito:	A BOUZA - O FACHO (CASTRELO)	Día final:	09/07/2021	Coord. UTM Y:	4703307,00
Intervalo:	0+000 a 2+484	P. q. aforo:	1+050	Datum:	WGS84 29N
Límite velocidade vía (km/h):	40 - 40	Velocidade media rexistrada (km/h)	42,1 - 41,5		
IMD:	803	% pesados:	2,01%	Distribución:	49 % - 51 %


Aforo semanal

	Lixeiros	Pesados	% Pes.	Velocidade
Lu	878	19	2,1 %	41
Ma	943	23	2,4 %	42
Me	1.071	24	2,2 %	42
Xo	1.109	31	2,7 %	42
Ve	1.055	20	1,9 %	42
Sa	868	5	0,6 %	42
Do	705	6	0,8 %	41
Lab	1.011	23	2,3 %	42
Fes	787	6	0,7 %	41


Día medio

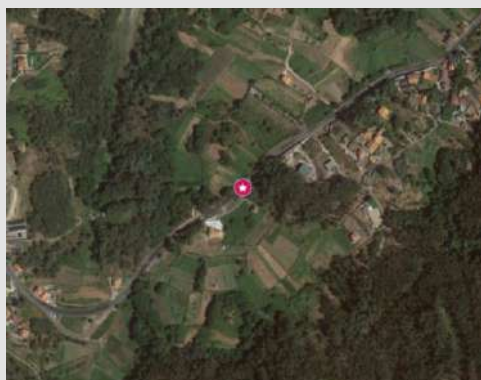
	Lab.	Fes.	Medio	Velocidade
00	8	16	10	44
01	1	4	2	41
02	0	1	1	45
03	5	1	4	51
04	11	3	9	51
05	21	6	17	44
06	32	11	26	43
07	44	20	37	42
08	57	34	51	43
09	66	57	63	41
10	86	69	81	41
11	88	67	82	42
12	72	65	70	41
13	49	40	46	44
14	55	38	50	44
15	73	44	64	42
16	69	65	68	40
17	60	38	54	41
18	70	51	64	40
19	58	60	59	41
20	49	48	48	40
21	29	28	29	42
22	20	20	20	43
23	13	12	13	44
TOTAL	1.035	792	965	
MEDIA HORARIA	43	33	40	43


Observacións:

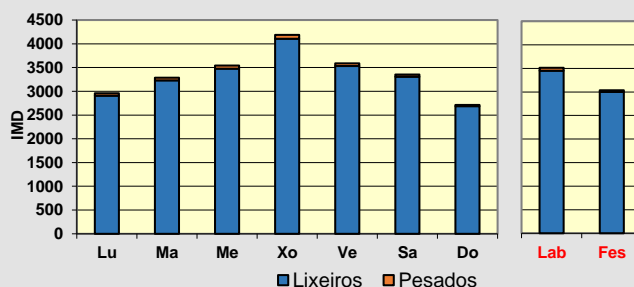
O valor de imd do encabezado obtívose a partir de simulacións feitas cos resultados do aforo empregando como referencia estacións de aforo permanente de estradas doutras titularidades.

CAMPAÑA DE AFOROS 2021 DA REDE VIARIA DA DEPUTACIÓN DE PONTEVEDRA

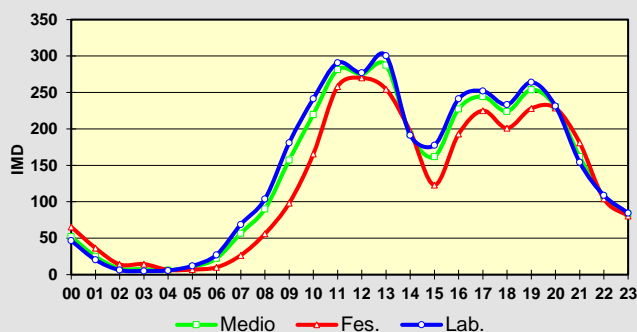
Estación:	EP9101 TREITO 1	Aforo:	1/1	Tipo:	NEUMÁTICA
Estrada:	EP9101	Concello:	O GROVE	Grupo:	2
Nome:	O GROVE - SAN VICENTE IGREXA	Día inicial:	02/07/2021	Coord. UTM X:	509247,00
Treito:	O GROVE - EP9103	Día final:	09/07/2021	Coord. UTM Y:	4702967,00
Intervalo:	0+000 a 8+000	P. q. aforo:	2+000	Datum:	WGS84 29N
Límite velocidade vía (km/h):	50 - 50	Velocidade media rexistrada (km/h)	64,2 - 63		
IMD:	2.386	% pesados:	2,03%	Distribución: 49 % - 51 %	


Aforo semanal

	Lixeiros	Pesados	% Pes.	Velocidade
Lu	2.907	53	1,8 %	63
Ma	3.229	55	1,7 %	63
Me	3.477	63	1,8 %	65
Xo	4.106	83	2,0 %	64
Ve	3.534	56	1,6 %	64
Sa	3.309	46	1,4 %	64
Do	2.689	26	1,0 %	62
Lab	3.451	62	1,8 %	64
Fes	2.999	36	1,2 %	63


Día medio

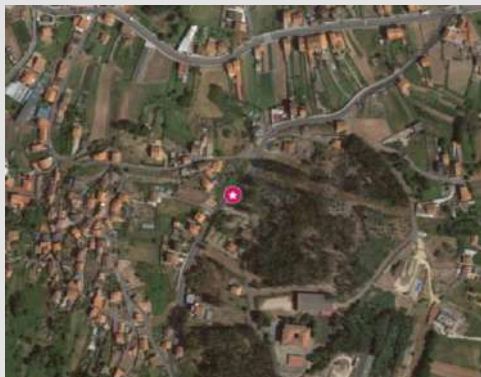
	Lab.	Fes.	Medio	Velocidade
00	47	66	52	65
01	20	37	25	70
02	6	14	8	66
03	5	15	8	70
04	6	7	6	75
05	12	7	11	70
06	27	10	22	66
07	69	27	57	68
08	104	56	90	65
09	181	98	157	64
10	241	166	220	63
11	291	258	281	62
12	277	270	275	62
13	300	255	287	63
14	191	197	193	66
15	178	123	162	66
16	241	193	227	64
17	252	225	244	64
18	233	201	224	64
19	264	228	254	62
20	231	229	230	63
21	154	181	162	63
22	109	104	107	64
23	85	81	83	64
TOTAL	3.524	3.043	3.387	
MEDIA HORARIA	147	127	141	65


Observacións:

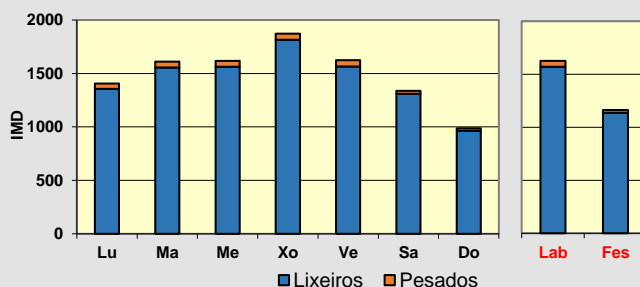
O valor de imd do encabezado obtívose a partir de simulacións feitas cos resultados do aforo empregando como referencia estacións de aforo permanente de estradas doutras titularidades.

CAMPAÑA DE AFOROS 2021 DA REDE VIARIA DA DEPUTACIÓN DE PONTEVEDRA

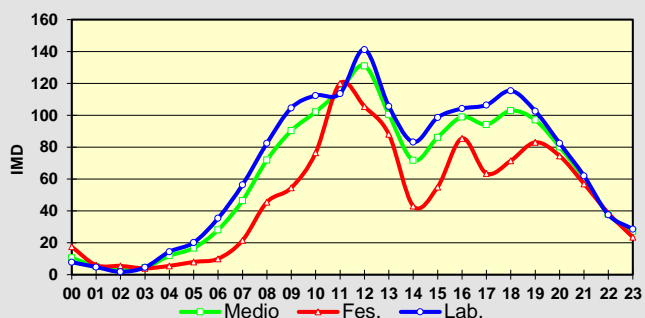
Estación:	EP9103	Aforo:	1/1	Tipo:	NEUMÁTICA
Estrada:	EP9103	Concello:	O GROVE	Grupo:	2
Nome:	RAMPA DE MELOXO	Día inicial:	02/07/2021	Coord. UTM X:	510250,82
Treito:	RAMPA DE MELOXO	Día final:	09/07/2021	Coord. UTM Y:	4704074,94
Intervalo:	0+000 a 0+901	P. q. aforo:	0+500	Datum:	WGS84 29N
Límite velocidade vía (km/h):	50 - 50	Velocidade media rexistrada (km/h)	49 - 49,3		
IMD:	1.052	% pesados:	3,92%	Distribución:	53 % - 47 %


Aforo semanal

	Lixeiros	Pesados	% Pes.	Velocidade
Lu	1.356	50	3,6 %	49
Ma	1.556	54	3,4 %	49
Me	1.562	56	3,5 %	50
Xo	1.816	57	3,0 %	50
Ve	1.565	59	3,6 %	49
Sa	1.310	28	2,1 %	49
Do	965	23	2,3 %	48
Lab	1.571	55	3,4 %	49
Fes	1.138	26	2,2 %	48


Día medio

	Lab.	Fes.	Medio	Velocidade
00	8	18	11	50
01	5	6	5	49
02	2	6	3	50
03	5	4	4	54
04	14	6	12	54
05	20	8	17	49
06	35	10	28	50
07	56	22	46	48
08	82	46	72	50
09	105	55	90	49
10	112	77	102	48
11	114	120	115	49
12	141	106	131	49
13	106	88	101	50
14	83	43	72	51
15	99	55	86	49
16	104	86	99	49
17	106	64	94	49
18	115	72	103	48
19	103	83	97	49
20	82	75	80	48
21	62	57	61	49
22	38	39	38	50
23	29	24	27	50
TOTAL	1.626	1.163	1.494	
MEDIA HORARIA	68	48	62	50


Observacións:

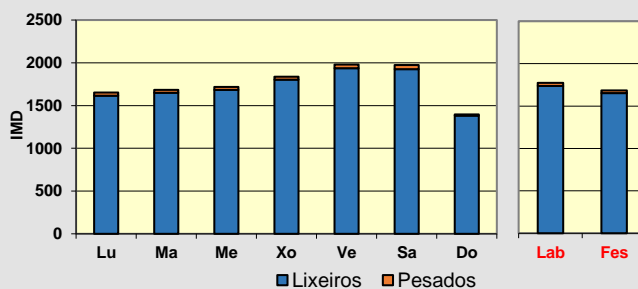
O valor de imd do encabezado obtívose a partir de simulacións feitas cos resultados do aforo empregando como referencia estacións de aforo permanente de estradas doutras titularidades.

CAMPAÑA DE AFOROS 2021 DA REDE VIARIA DA DEPUTACIÓN DE PONTEVEDRA

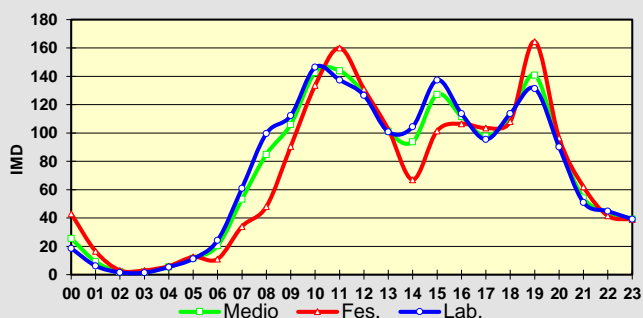
Estación:	EP9203	Aforo:	1/1	Tipo:	NEUMÁTICA
Estrada:	EP9203	Concello:	SANXENXO	Grupo:	2
Nome:	PADRIÑÁN - LAXE	Día inicial:	24/06/2021	Coord. UTM X:	515976,00
Treito:	PADRIÑÁN - LAXE	Día final:	30/06/2021	Coord. UTM Y:	4694693,00
Intervalo:	0+000 a 2+254	P. q. aforo:	0+350	Datum:	WGS84 29N
Límite velocidade vía (km/h):	40 - 40	Velocidade media rexistrada (km/h)	41 - 41,4		
IMD:	1.497	% pesados:	1,85%	Distribución: 49 % - 51 %	


Aforo semanal

	Lixeiros	Pesados	% Pes.	Velocidade
Lu	1.616	35	2,1 %	41
Ma	1.648	36	2,1 %	42
Me	1.683	34	2,0 %	42
Xo	1.803	33	1,8 %	40
Ve	1.936	44	2,2 %	42
Sa	1.924	49	2,5 %	40
Do	1.382	14	1,0 %	41
Lab	1.737	36	2,1 %	41
Fes	1.653	32	1,9 %	41


Día medio

	Lab.	Fes.	Medio	Velocidade
00	19	43	26	42
01	6	17	9	45
02	2	3	2	46
03	1	3	2	48
04	5	6	6	46
05	11	13	12	42
06	24	11	20	42
07	61	34	53	42
08	100	48	85	42
09	112	91	106	41
10	146	134	143	41
11	137	160	144	41
12	127	131	128	42
13	101	103	101	42
14	104	67	94	41
15	137	102	127	40
16	114	107	112	42
17	95	104	98	41
18	114	108	112	40
19	131	165	141	41
20	90	97	92	40
21	51	62	54	40
22	45	42	44	39
23	39	39	39	40
TOTAL	1.774	1.685	1.748	
MEDIA HORARIA	74	70	73	42


Observacións:

O valor de imd do encabezado obtívose a partir de simulacións feitas cos resultados do aforo empregando como referencia estacións de aforo permanente de estradas doutras titularidades.

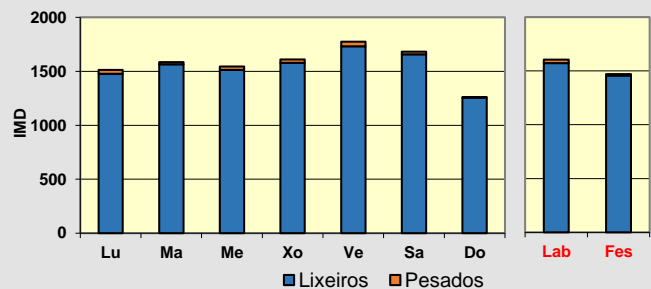
CAMPAÑA DE AFOROS 2021 DA REDE VIARIA DA DEPUTACIÓN DE PONTEVEDRA

Estación:	EP9205	Aforo:	1/1	Tipo:	NEUMÁTICA
Estrada:	EP9205	Concello:	SANXENXO	Grupo:	2
Nome:	SANXENXO - MEAÑO	Día inicial:	24/06/2021	Coord. UTM X:	515929,00
Treito:	SANXENXO - MEAÑO	Día final:	30/06/2021	Coord. UTM Y:	4696406,00
Intervalo:	0+000 a 6+799	P. q. aforo:	2+010	Datum:	WGS84 29N
Límite velocidade vía (km/h):	50 - 50	Velocidade media rexistrada (km/h)	50,8 - 48,2		
IMD:	1.318	% pesados:	1,73%	Distribución: 50 % - 50 %	



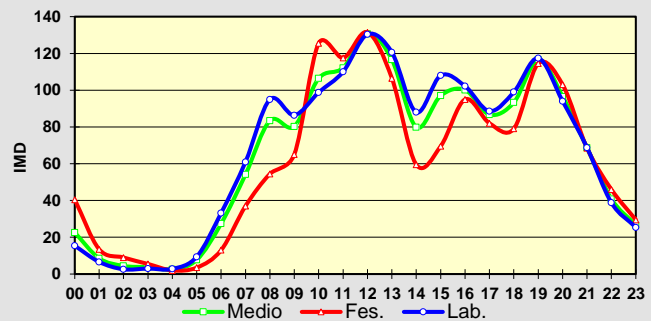
Aforo semanal

	Lixeiros	Pesados	% Pes.	Velocidade
Lu	1.478	35	2,3 %	49
Ma	1.565	21	1,3 %	51
Me	1.512	32	2,1 %	48
Xo	1.579	30	1,9 %	50
Ve	1.731	44	2,5 %	51
Sa	1.658	24	1,4 %	48
Do	1.257	3	0,2 %	50
Lab	1.573	32	2,0 %	50
Fes	1.458	14	0,9 %	49



Día medio

	Lab.	Fes.	Medio	Velocidade
00	15	41	23	50
01	7	14	9	54
02	3	9	4	53
03	3	6	4	63
04	3	2	3	65
05	9	4	8	51
06	33	13	27	50
07	61	37	54	50
08	95	55	83	50
09	86	65	80	50
10	99	126	106	50
11	110	118	112	49
12	130	132	131	50
13	121	107	117	51
14	88	60	80	51
15	108	70	97	51
16	102	95	100	49
17	89	82	87	47
18	99	79	93	49
19	117	115	117	47
20	94	103	97	48
21	69	69	69	48
22	39	46	41	49
23	25	30	27	49
TOTAL	1.605	1.471	1.567	
MEDIA HORARIA	67	61	65	51



Observacións:

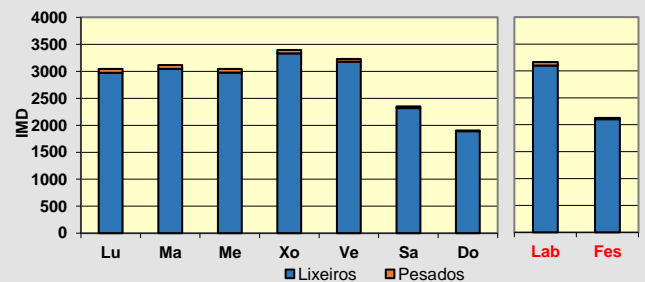
O valor de imd do encabezado obtívose a partir de simulacións feitas cos resultados do aforo empregando como referencia estacións de aforo permanente de estradas doutras titularidades.

CAMPAÑA DE AFOROS 2021 DA REDE VIARIA DA DEPUTACIÓN DE PONTEVEDRA

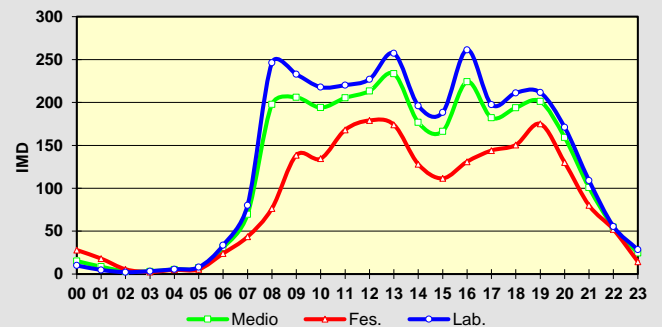
Estación:	EP9206	Aforo:	1/2	Tipo:	NEUMÁTICA
Estrada:	EP9206	Concello:	SANXENXO	Grupo:	1
Nome:	PORTONOVO - VICHONA	Día inicial:	19/05/2021	Coord. UTM X:	513917,00
Treito:	PORTONOVO - VICHONA	Día final:	25/05/2021	Coord. UTM Y:	4695680,00
Intervalo:	0+000 a 3+419	P. q. aforo:	1+900	Datum:	WGS84 29N
Límite velocidade vía (km/h):	50 - 50	Velocidade media rexistrada (km/h)	64,3 - 67,5		
IMD:	4.196	% pesados:	1,89%	Distribución:	52 % - 48 %


Aforo semanal

	Lixeiros	Pesados	% Pes.	Velocidade
Lu	2.974	69	2,3 %	66
Ma	3.045	69	2,2 %	66
Me	2.976	69	2,3 %	66
Xo	3.334	63	1,9 %	66
Ve	3.177	53	1,6 %	65
Sa	2.319	30	1,3 %	66
Do	1.888	17	0,9 %	65
Lab	3.101	65	2,0 %	66
Fes	2.104	24	1,1 %	66


Día medio

	Lab.	Fes.	Medio	Velocidade
00	10	28	15	69
01	5	18	9	67
02	2	6	3	64
03	3	3	3	67
04	6	5	5	68
05	8	6	7	74
06	34	24	31	68
07	80	44	70	69
08	246	77	198	68
09	233	139	206	66
10	218	135	194	65
11	220	168	205	64
12	227	179	213	65
13	257	174	233	66
14	196	128	177	68
15	188	112	166	67
16	261	131	224	66
17	198	144	182	66
18	211	151	194	65
19	212	175	201	63
20	171	130	159	64
21	109	80	101	65
22	56	52	55	67
23	28	15	24	67
TOTAL	3.179	2.119	2.876	
MEDIA HORARIA	132	88	120	67


Observacións:

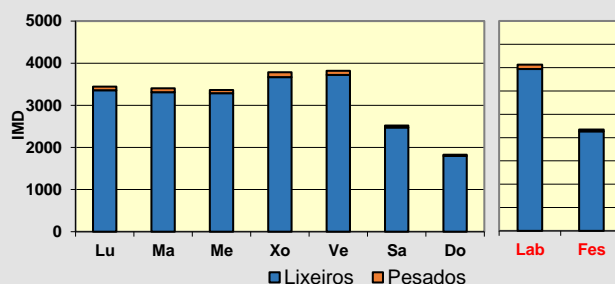
O valor de imd do encabezado obtívose a partir de simulacións feitas cos resultados do aforo empregando como referencia estacións de aforo permanente de estradas doutras titularidades.

CAMPAÑA DE AFOROS 2021 DA REDE VIARIA DA DEPUTACIÓN DE PONTEVEDRA

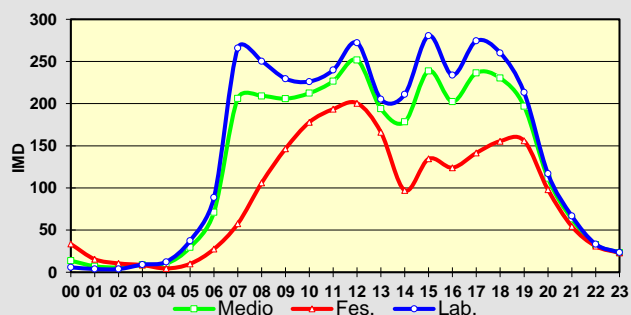
Estación:	EP9206	Aforo:	2/2	Tipo:	NEUMÁTICA
Estrada:	EP9206	Concello:	SANXENXO	Grupo:	1
Nome:	PORTONOVO - VICHONA	Día inicial:	15/10/2021	Coord. UTM X:	513917,00
Treito:	PORTONOVO - VICHONA	Día final:	21/10/2021	Coord. UTM Y:	4695680,00
Intervalo:	0+000 a 3+419	P. q. aforo:	1+900	Datum:	WGS84 29N
Límite velocidade vía (km/h):	50 - 50	Velocidade media rexistrada (km/h)	64,6 - 58,8		
IMD:	4.196	% pesados:	1,89%	Distribución:	47 % - 53 %


Aforo semanal

	Lixeiros	Pesados	% Pes.	Velocidade
Lu	3.358	84	2,4 %	62
Ma	3.312	95	2,8 %	62
Me	3.289	74	2,2 %	62
Xo	3.672	114	3,0 %	62
Ve	3.720	102	2,7 %	62
Sa	2.472	49	1,9 %	60
Do	1.796	29	1,6 %	60
Lab	3.470	94	2,6 %	62
Fes	2.134	39	1,8 %	60


Día medio

	Lab.	Fes.	Medio	Velocidade
00	6	34	14	62
01	4	16	7	62
02	4	11	6	69
03	9	9	9	69
04	12	5	10	69
05	37	10	30	66
06	89	28	71	63
07	266	58	206	61
08	250	106	209	60
09	230	147	206	61
10	226	178	212	60
11	240	194	227	62
12	272	201	252	63
13	205	166	194	65
14	211	97	178	64
15	281	135	239	63
16	234	124	202	61
17	274	142	236	59
18	260	156	230	59
19	213	156	197	60
20	117	98	112	61
21	67	55	63	62
22	33	31	33	62
23	23	23	23	62
TOTAL	3.564	2.173	3.167	
MEDIA HORARIA	149	91	132	63


Observacións:

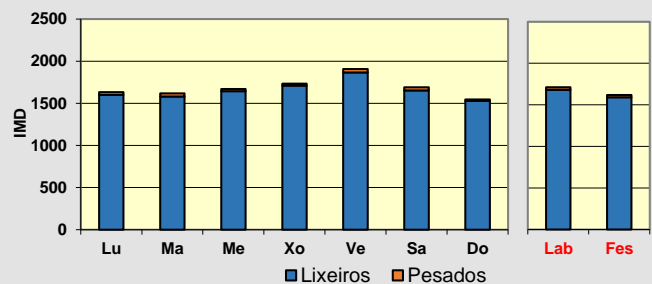
O valor de imd do encabezado obtívose a partir de simulacións feitas cos resultados do aforo empregando como referencia estacións de aforo permanente de estradas doutras titularidades.

CAMPAÑA DE AFOROS 2021 DA REDE VIARIA DA DEPUTACIÓN DE PONTEVEDRA

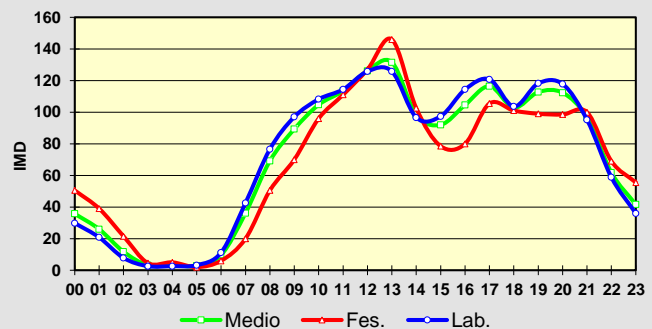
Estación:	EP9207	Aforo:	1/1	Tipo:	NEUMÁTICA
Estrada:	EP9207	Concello:	SANXENXO	Grupo:	2
Nome:	VICHONA - DENA	Día inicial:	24/06/2021	Coord. UTM X:	514826,00
Treito:	VICHONA - DENA	Día final:	30/06/2021	Coord. UTM Y:	4697473,00
Intervalo:	0+000 a 2+704	P. q. aforo:	0+540	Datum:	WGS84 29N
Límite velocidade vía (km/h):	30 - 30	Velocidade media rexistrada (km/h)	69,7 - 68,8		
IMD:	1.431	% pesados:	1,77%	Distribución:	53 % - 47 %


Aforo semanal

	Lixeiros	Pesados	% Pes.	Velocidade
Lu	1.600	32	2,0 %	69
Ma	1.582	35	2,2 %	69
Me	1.644	25	1,5 %	71
Xo	1.712	21	1,2 %	70
Ve	1.868	39	2,0 %	70
Sa	1.652	38	2,2 %	67
Do	1.530	17	1,1 %	68
Lab	1.681	30	1,8 %	70
Fes	1.591	28	1,7 %	67


Día medio

	Lab.	Fes.	Medio	Velocidade
00	30	51	36	71
01	21	39	26	71
02	8	22	12	73
03	3	5	3	63
04	3	5	3	68
05	3	2	3	79
06	11	6	10	73
07	43	20	36	71
08	77	51	69	72
09	97	70	89	68
10	108	96	105	68
11	114	111	113	68
12	126	127	126	68
13	126	146	132	70
14	97	103	98	69
15	97	79	92	70
16	114	80	105	70
17	121	106	116	69
18	104	101	103	71
19	118	99	113	70
20	118	99	112	67
21	95	100	97	68
22	59	69	62	69
23	36	56	42	70
TOTAL	1.727	1.639	1.702	
MEDIA HORARIA	72	68	71	70


Observacións:

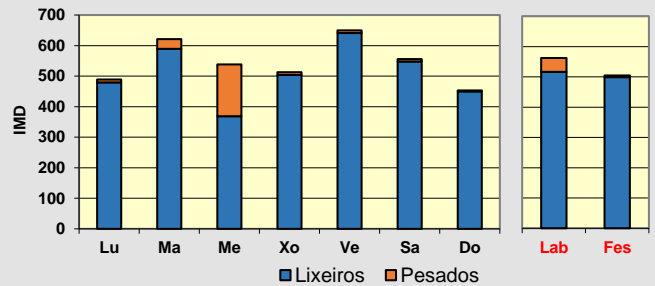
O valor de imd do encabezado obtívose a partir de simulacións feitas cos resultados do aforo empregando como referencia estacións de aforo permanente de estradas doutras titularidades.

CAMPAÑA DE AFOROS 2021 DA REDE VIARIA DA DEPUTACIÓN DE PONTEVEDRA

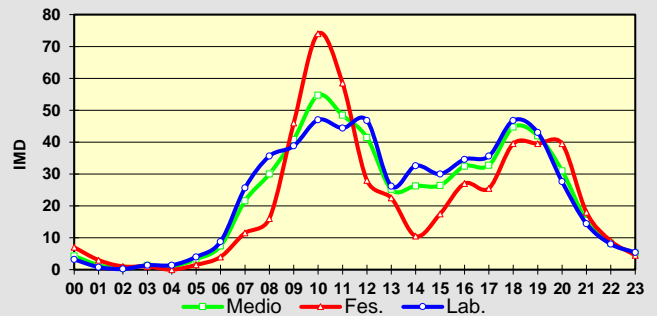
Estación:	EP9209	Aforo:	1/1	Tipo:	NEUMÁTICA
Estrada:	EP9209	Concello:	SANXENXO	Grupo:	2
Nome:	PO550 - IGREXA DE VILALONGA	Día inicial:	24/06/2021	Coord. UTM X:	518791,17
Treito:	PO550 - IGREXA DE VILALONGA	Día final:	30/06/2021	Coord. UTM Y:	4703415,43
Intervalo:	0+000 a 0+834	P. q. aforo:	0+470	Datum:	WGS84 29N
Límite velocidade vía (km/h):	30 - 30	Velocidade media rexistrada (km/h)	39,9 - 42,3		
IMD:	519	% pesados:	5,47%	Distribución:	48 % - 52 %


Aforo semanal

	Lixeiros	Pesados	% Pes.	Velocidade
Lu	479	10	2,0 %	36
Ma	589	32	5,2 %	42
Me	369	169	31,4 %	63
Xo	504	9	1,8 %	36
Ve	641	9	1,4 %	37
Sa	548	8	1,4 %	36
Do	450	3	0,7 %	37
Lab	516	46	8,1 %	43
Fes	499	6	1,1 %	37


Día medio

	Lab.	Fes.	Medio	Velocidade
00	3	7	4	40
01	1	3	1	36
02	0	1	0	37
03	1	1	1	34
04	1	0	1	46
05	4	2	3	39
06	9	4	7	39
07	26	12	22	41
08	36	16	30	42
09	39	46	41	45
10	47	74	55	44
11	44	59	48	47
12	47	28	41	45
13	26	23	25	41
14	33	11	26	37
15	30	18	26	36
16	35	27	32	38
17	36	26	33	38
18	47	40	45	39
19	43	40	42	39
20	28	40	31	39
21	14	18	15	42
22	8	9	8	39
23	5	5	5	38
TOTAL	562	505	546	
MEDIA HORARIA	23	21	23	40


Observacións:

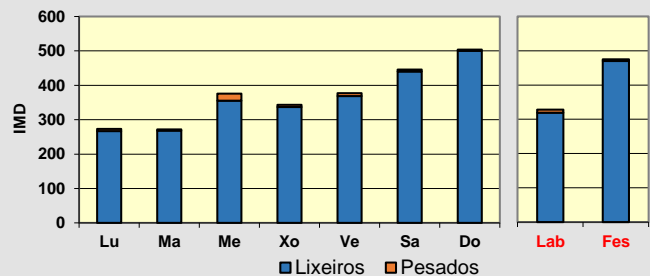
O valor de imd do encabezado obtívose a partir de simulacións feitas cos resultados do aforo empregando como referencia estacións de aforo permanente de estradas doutras titularidades.

CAMPAÑA DE AFOROS 2021 DA REDE VIARIA DA DEPUTACIÓN DE PONTEVEDRA

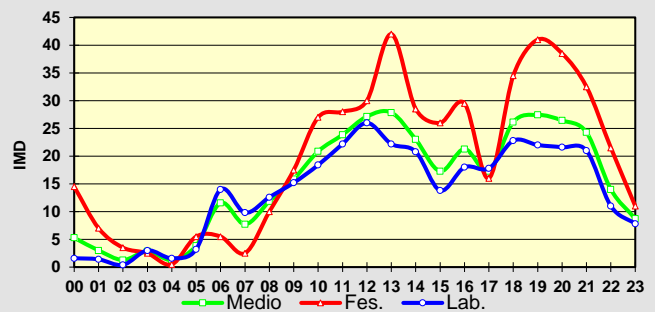
Estación:	EP9302	Aforo:	1/1	Tipo:	NEUMÁTICA
Estrada:	EP9302	Concello:	MEAÑO	Grupo:	2
Nome:	XIL - COBAS - BARRANTES	Día inicial:	24/06/2021	Coord. UTM X:	518792,00
Treito:	XIL - COBAS - BARRANTES	Día final:	30/06/2021	Coord. UTM Y:	4703415,00
Intervalo:	0+000 a 5+757	P. q. aforo:	3+400	Datum:	WGS84 29N
Límite velocidade vía (km/h):	50 - 50	Velocidade media rexistrada (km/h)	37 - 51,7		
IMD:	348	% pesados:	2,12%	Distribución:	56 % - 44 %


Aforo semanal

	Lixeiros	Pesados	% Pes.	Velocidade
Lu	267	6	2,2 %	45
Ma	268	4	1,5 %	45
Me	355	21	5,6 %	45
Xo	337	6	1,7 %	45
Ve	369	8	2,1 %	44
Sa	440	6	1,3 %	41
Do	500	4	0,8 %	41
Lab	319	9	2,7 %	45
Fes	470	5	1,1 %	41


Día medio

	Lab.	Fes.	Medio	Velocidade
00	2	15	5	46
01	1	7	3	51
02	0	4	1	59
03	3	3	3	45
04	2	1	1	39
05	3	6	4	48
06	14	6	12	45
07	10	3	8	49
08	13	10	12	44
09	15	18	16	45
10	18	27	21	43
11	22	28	24	42
12	26	30	27	47
13	22	42	28	45
14	21	29	23	44
15	14	26	17	40
16	18	30	21	42
17	18	16	17	45
18	23	35	26	42
19	22	41	27	43
20	22	39	26	44
21	21	33	24	41
22	11	22	14	39
23	8	11	9	38
TOTAL	328	475	370	
MEDIA HORARIA	14	20	15	44


Observacións:

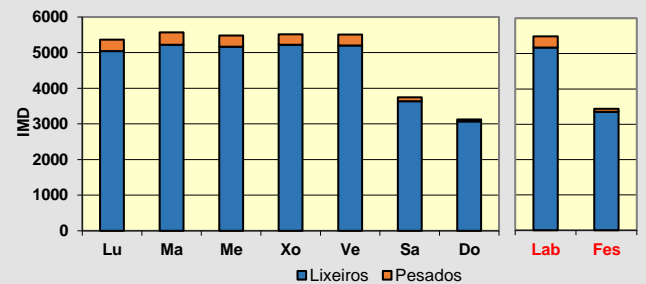
O valor de imd do encabezado obtívose a partir de simulacións feitas cos resultados do aforo empregando como referencia estacións de aforo permanente de estradas doutras titularidades.

CAMPAÑA DE AFOROS 2021 DA REDE VIARIA DA DEPUTACIÓN DE PONTEVEDRA

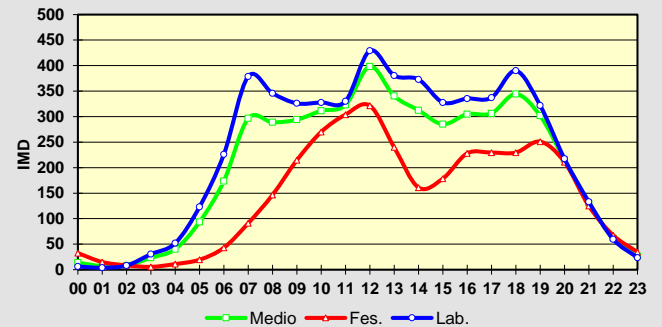
Estación:	EP9305 TREITO 1	Aforo:	1/2	Tipo:	NEUMÁTICA
Estrada:	EP9305	Concello:	MEAÑO	Grupo:	1
Nome:	COIRÓN - RIBADUMIA - LEIRO	Día inicial:	19/05/2021	Coord. UTM X:	516911,00
Treito:	COIRÓN - RIBADUMIA - VG.4,2	Día final:	25/05/2021	Coord. UTM Y:	4701563,00
Intervalo:	0+000 a 4+372	P. q. aforo:	0+630	Datum:	WGS84 29N
Límite velocidade vía (km/h):	50 - 50	Velocidade media rexistrada (km/h)	57,8 - 58		
IMD:	5.177	% pesados:	4,46%	Distribución:	50 % - 50 %


Aforo semanal

	Lixeiros	Pesados	% Pes.	Velocidade
Lu	5.043	320	6,0 %	58
Ma	5.220	352	6,3 %	58
Me	5.170	309	5,6 %	57
Xo	5.219	298	5,4 %	57
Ve	5.202	304	5,5 %	57
Sa	3.637	113	3,0 %	60
Do	3.069	57	1,8 %	60
Lab	5.171	317	5,8 %	57
Fes	3.353	85	2,5 %	60


Día medio

	Lab.	Fes.	Medio	Velocidade
00	6	33	14	64
01	4	15	7	65
02	8	9	8	69
03	30	6	23	63
04	52	11	40	65
05	123	20	94	62
06	226	43	174	60
07	379	91	297	57
08	346	147	289	57
09	326	215	294	56
10	328	270	311	56
11	330	304	323	57
12	429	322	398	57
13	381	240	340	58
14	373	161	312	57
15	328	179	285	57
16	335	228	305	57
17	337	230	306	57
18	390	230	344	57
19	322	251	302	59
20	217	211	216	60
21	133	125	131	64
22	60	68	62	65
23	24	35	27	65
TOTAL	5.487	3.438	4.902	
MEDIA HORARIA	229	143	204	60


Observacións:

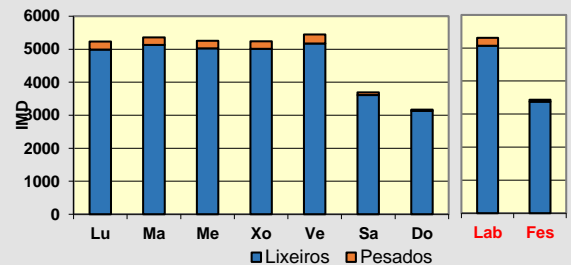
O valor de imd do encabezado obtívose a partir de simulacións feitas cos resultados do aforo empregando como referencia estacións de aforo permanente de estradas doutras titularidades.

CAMPAÑA DE AFOROS 2021 DA REDE VIARIA DA DEPUTACIÓN DE PONTEVEDRA

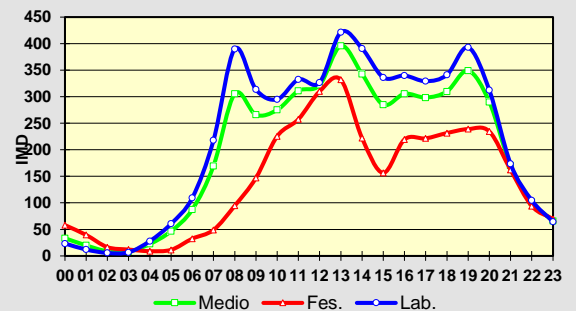
Estación:	EP9305 TREITO 1	Aforo:	2/2	Tipo:	NEUMÁTICA
Estrada:	EP9305	Concello:	MEAÑO / RIBADUMIA	Grupo:	1
Nome:	COIRÓN - RIBADUMIA - LEIRO	Día inicial:	15/10/2021	Coord. UTM X:	516911,00
Treito:	COIRÓN - RIBADUMIA - VG.4,2	Día final:	21/10/2021	Coord. UTM Y:	4701563,00
Intervalo:	0+000 a 4+372	P. q. aforo:	0+630	Datum:	WGS84 29N
Límite velocidade vía (km/h):	60 - 60	Velocidade media rexistrada (km/h)	58,4 - 59,1		
IMD:	5.177	% pesados:	4,46%	Distribución:	49 % - 51 %


Aforo semanal

	Lixeiros	Pesados	% Pes.	Velocidade
Lu	4.990	245	4,7 %	58
Ma	5.129	230	4,3 %	59
Me	5.029	225	4,3 %	58
Xo	5.011	232	4,4 %	58
Ve	5.178	267	4,9 %	59
Sa	3.616	81	2,2 %	60
Do	3.134	37	1,2 %	60
Lab	5.067	240	4,5 %	58
Fes	3.375	59	1,7 %	60


Día medio

	Lab.	Fes.	Medio	Velocidade
00	23	58	33	67
01	12	40	20	68
02	6	17	9	66
03	7	12	8	68
04	28	9	23	64
05	61	12	47	65
06	109	33	87	64
07	218	49	170	59
08	390	95	306	58
09	314	147	266	57
10	295	226	275	57
11	332	258	311	56
12	327	310	322	57
13	421	332	396	59
14	391	222	343	59
15	336	157	285	59
16	340	220	305	59
17	329	222	298	59
18	341	232	310	57
19	393	239	349	58
20	312	235	290	60
21	173	162	170	63
22	105	94	102	64
23	64	70	66	64
TOTAL	5.328	3.445	4.790	
MEDIA HORARIA	222	144	200	61


Observacións:

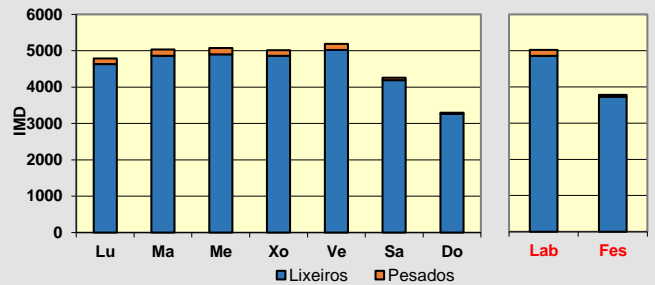
O valor de imd do encabezado obtívose a partir de simulacións feitas cos resultados do aforo empregando como referencia estacións de aforo permanente de estradas doutras titularidades.

CAMPAÑA DE AFOROS 2021 DA REDE VIARIA DA DEPUTACIÓN DE PONTEVEDRA

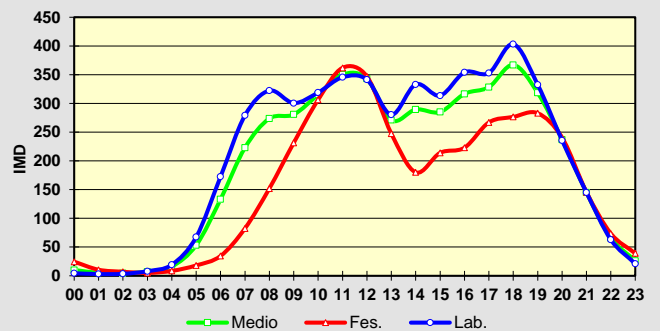
Estación:	EP9305 TREITO 2	Aforo:	1/2	Tipo:	NEUMÁTICA
Estrada:	EP9305	Concello:	MEAÑO	Grupo:	1
Nome:	COIRÓN - RIBADUMIA - LEIRO	Día inicial:	19/05/2021	Coord. UTM X:	518799,00
Treito:	VG.4,2 - BARRANTES	Día final:	25/05/2021	Coord. UTM Y:	4705159,00
Intervalo:	4+372 a 5+418	P. q. aforo:	5+007	Datum:	WGS84 29N
Límite velocidade vía (km/h):	30 - 30	Velocidade media rexistrada (km/h)	55,7 - 53,7		
IMD:	4.928	% pesados:	2,72%	Distribución:	48 % - 52 %


Aforo semanal

	Lixeiros	Pesados	% Pes.	Velocidade
Lu	4.635	151	3,2 %	55
Ma	4.862	174	3,5 %	55
Me	4.902	176	3,5 %	56
Xo	4.861	152	3,0 %	55
Ve	5.022	169	3,3 %	54
Sa	4.191	68	1,6 %	55
Do	3.260	39	1,2 %	54
Lab	4.856	164	3,3 %	55
Fes	3.726	54	1,4 %	54


Día medio

	Lab.	Fes.	Medio	Velocidade
00	4	25	10	61
01	3	11	5	59
02	3	7	4	60
03	8	5	7	61
04	19	9	16	62
05	67	18	53	57
06	173	35	133	55
07	279	83	223	55
08	322	152	274	55
09	301	232	281	54
10	319	307	315	54
11	346	362	350	54
12	341	347	343	55
13	280	248	271	56
14	333	180	289	55
15	314	214	285	55
16	354	223	317	55
17	353	267	328	54
18	403	277	367	53
19	333	283	318	53
20	236	241	237	53
21	145	146	145	56
22	63	74	66	59
23	21	39	26	61
TOTAL	5.021	3.779	4.666	
MEDIA HORARIA	209	157	194	56


Observacións:

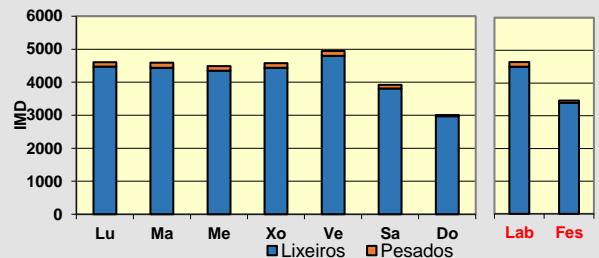
O valor de imd do encabezado obtívose a partir de simulacións feitas cos resultados do aforo empregando como referencia estacións de aforo permanente de estradas doutras titularidades.

CAMPAÑA DE AFOROS 2021 DA REDE VIARIA DA DEPUTACIÓN DE PONTEVEDRA

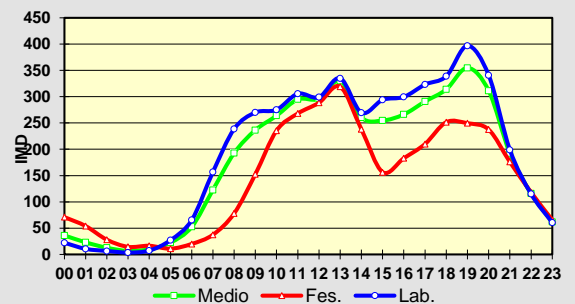
Estación:	EP9305 TREITO 2	Aforo:	2/2	Tipo:	NEUMÁTICA
Estrada:	EP9305	Concello:	MEAÑO	Grupo:	1
Nome:	COIRÓN - RIBADUMIA - LEIRO	Día inicial:	15/10/2021	Coord. UTM X:	518799,00
Treito:	VG.4,2 - BARRANTES	Día final:	21/10/2021	Coord. UTM Y:	4705159,00
Intervalo:	4+372 a 5+418	P. q. aforo:	5+007	Datum:	WGS84 29N
Límite velocidade vía (km/h):	60 - 60	Velocidade media rexistrada (km/h)	54,2 - 53,6		
IMD:	4.928	% pesados:	2,72%	Distribución:	51 % - 49 %


Aforo semanal

	Lixeiros	Pesados	% Pes.	Velocidade
Lu	4.474	134	2,9 %	54
Ma	4.438	152	3,3 %	55
Me	4.347	146	3,2 %	54
Xo	4.441	136	3,0 %	55
Ve	4.799	146	3,0 %	54
Sa	3.815	104	2,7 %	53
Do	2.969	42	1,4 %	53
Lab	4.500	143	3,1 %	54
Fes	3.392	73	2,1 %	53


Día medio

	Lab.	Fes.	Medio	Velocidade
00	22	71	36	58
01	11	54	23	56
02	7	28	13	57
03	4	15	7	58
04	7	17	10	59
05	27	11	23	58
06	65	20	52	57
07	157	38	123	57
08	239	78	193	54
09	270	153	236	53
10	275	236	264	52
11	306	268	295	52
12	299	289	296	53
13	335	319	330	55
14	270	238	261	55
15	294	157	255	54
16	300	183	266	54
17	323	210	291	54
18	339	252	314	53
19	397	250	355	51
20	341	238	311	53
21	199	176	192	55
22	115	118	116	56
23	60	66	62	58
TOTAL	4.661	3.480	4.323	
MEDIA HORARIA	194	145	180	55


Observacións:

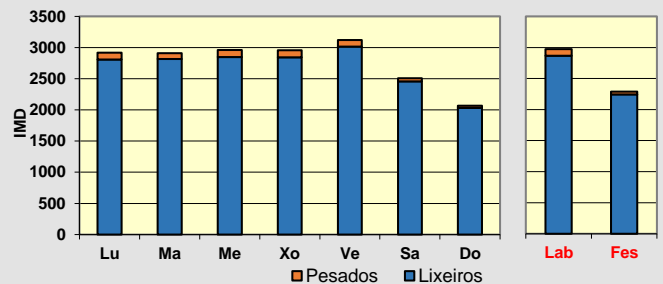
O valor de imd do encabezado obtívose a partir de simulacións feitas cos resultados do aforo empregando como referencia estacións de aforo permanente de estradas doutras titularidades.

CAMPAÑA DE AFOROS 2021 DA REDE VIARIA DA DEPUTACIÓN DE PONTEVEDRA

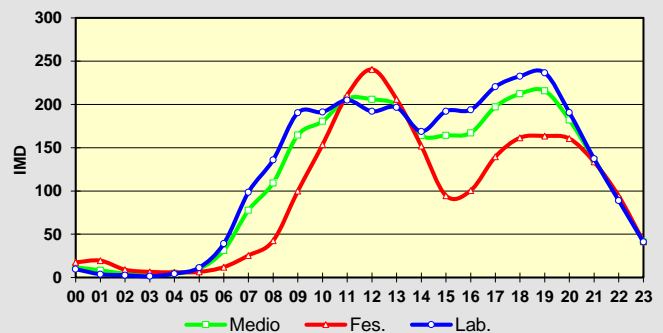
Estación:	EP9305 TREITO 3	Aforo:	1/2	Tipo:	NEUMÁTICA
Estrada:	EP9305	Concello:	RIBADUMIA	Grupo:	1
Nome:	COIRÓN - RIBADUMIA - LEIRO	Día inicial:	19/05/2021	Coord. UTM X:	520216,00
Treito:	BARRANTES - LEIRO	Día final:	25/05/2021	Coord. UTM Y:	4707406,00
Intervalo:	5+418 a 9+390	P. q. aforo:	7+970	Datum:	WGS84 29N
Límite velocidade vía (km/h):	30 - 30	Velocidade media rexistrada (km/h)	45,6 - 42,4		
IMD:	2.945	% pesados:	3,24%	Distribución: 52 % - 48 %	


Aforo semanal

	Lixeiros	Pesados	% Pes.	Velocidade
Lu	2.809	109	3,7 %	44
Ma	2.816	94	3,2 %	45
Me	2.846	114	3,9 %	44
Xo	2.845	112	3,8 %	44
Ve	3.017	104	3,3 %	44
Sa	2.456	54	2,2 %	44
Do	2.032	36	1,7 %	43
Lab	2.867	107	3,6 %	44
Fes	2.244	45	2,0 %	44


Día medio

	Lab.	Fes.	Medio	Velocidade
00	10	18	12	47
01	4	20	8	45
02	3	9	4	50
03	1	7	3	47
04	4	6	5	48
05	11	7	10	47
06	39	12	31	47
07	99	26	78	45
08	136	43	109	44
09	190	100	165	45
10	191	154	180	44
11	205	211	207	43
12	192	241	206	44
13	197	206	199	44
14	169	152	164	46
15	192	95	164	44
16	194	101	167	44
17	220	140	197	44
18	233	162	212	43
19	237	164	216	44
20	191	161	182	43
21	137	134	136	44
22	89	94	90	46
23	41	42	41	45
TOTAL	2.984	2.297	2.788	
MEDIA HORARIA	124	96	116	45


Observacións:

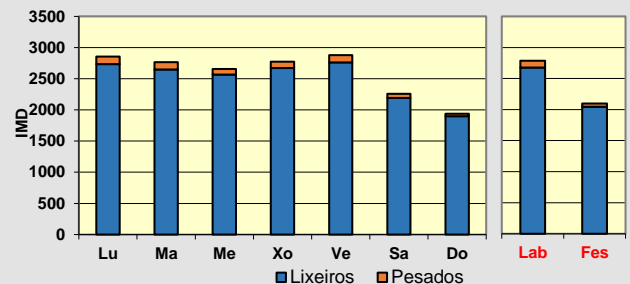
O valor de imd do encabezado obtívose a partir de simulacións feitas cos resultados do aforo empregando como referencia estacións de aforo permanente de estradas doutras titularidades.

CAMPAÑA DE AFOROS 2021 DA REDE VIARIA DA DEPUTACIÓN DE PONTEVEDRA

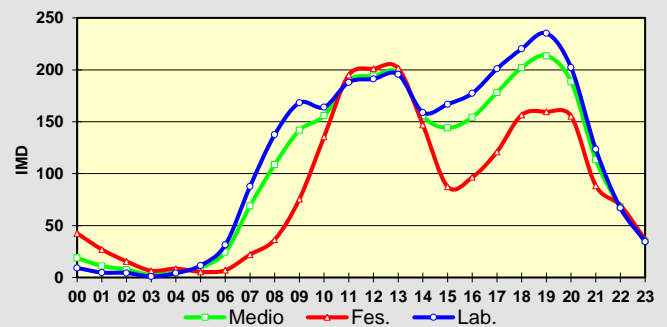
Estación:	EP9305 TREITO 3	Aforo:	2/2	Tipo:	NEUMÁTICA
Estrada:	EP9305	Concello:	RIBADUMIA	Grupo:	1
Nome:	COIRÓN - RIBADUMIA - LEIRO	Día inicial:	15/10/2021	Coord. UTM X:	520216,00
Treito:	BARRANTES - LEIRO	Día final:	21/10/2021	Coord. UTM Y:	4707406,00
Intervalo:	5+418 a 9+390	P. q. aforo:	7+970	Datum:	WGS84 29N
Límite velocidade vía (km/h):	30 - 30	Velocidade media rexistrada (km/h)	44,7 - 41,2		
IMD:	2.945	% pesados:	3,24%	Distribución:	52 % - 48 %


Aforo semanal

	Lixeiros	Pesados	% Pes.	Velocidade
Lu	2.734	120	4,2 %	42
Ma	2.647	118	4,3 %	43
Me	2.567	88	3,3 %	44
Xo	2.673	102	3,7 %	43
Ve	2.762	118	4,1 %	43
Sa	2.191	67	3,0 %	43
Do	1.900	37	1,9 %	43
Lab	2.677	109	3,9 %	43
Fes	2.046	52	2,5 %	43


Día medio

	Lab.	Fes.	Medio	Velocidade
00	9	43	19	45
01	5	27	11	48
02	4	16	8	44
03	1	7	3	44
04	4	9	5	46
05	12	6	10	46
06	31	7	24	47
07	88	22	69	44
08	138	37	109	42
09	168	76	142	43
10	164	136	156	42
11	188	195	190	42
12	191	201	194	42
13	196	202	197	44
14	159	147	156	45
15	167	88	144	44
16	177	97	154	42
17	201	121	178	43
18	220	157	202	42
19	235	160	214	42
20	202	156	189	43
21	124	89	114	44
22	67	70	68	46
23	35	37	35	45
TOTAL	2.786	2.098	2.589	
MEDIA HORARIA	116	87	108	44


Observacións:

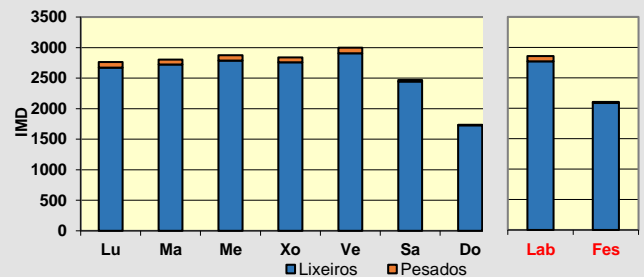
O valor de imd do encabezado obtívose a partir de simulacións feitas cos resultados do aforo empregando como referencia estacións de aforo permanente de estradas doutras titularidades.

CAMPAÑA DE AFOROS 2021 DA REDE VIARIA DA DEPUTACIÓN DE PONTEVEDRA

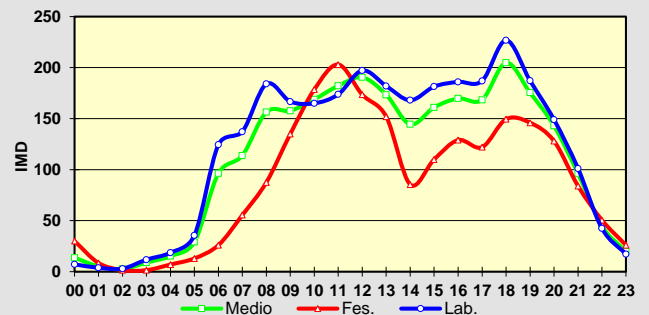
Estación:	EP9402 TREITO 2	Aforo:	1/2	Tipo:	NEUMÁTICA
Estrada:	EP9402	Concello:	RIBADUMIA / MEIS	Grupo:	1
Nome:	MOSTEIRO - BARRANTES	Día inicial:	19/05/2021	Coord. UTM X:	519529,00
Treito:	EP.9403 - BARRANTES	Día final:	25/05/2021	Coord. UTM Y:	4705142,00
Intervalo:	3+974 a 7+529	P. q. aforo:	6+940	Datum:	WGS84 29N
Límite velocidade vía (km/h):	30 - 30	Velocidade media rexistrada (km/h)	57,8 - 57,8		
IMD:	3.000	% pesados:	3,36%	Distribución:	49 % - 51 %


Aforo semanal

	Lixeiros	Pesados	% Pes.	Velocidade
Lu	2.673	90	3,3 %	58
Ma	2.724	81	2,9 %	58
Me	2.787	88	3,1 %	58
Xo	2.760	80	2,8 %	58
Ve	2.906	94	3,1 %	57
Sa	2.444	25	1,0 %	58
Do	1.727	10	0,6 %	57
Lab	2.770	87	3,0 %	58
Fes	2.086	18	0,8 %	58


Día medio

	Lab.	Fes.	Medio	Velocidade
00	7	30	14	64
01	4	9	5	61
02	3	2	3	54
03	12	2	9	63
04	19	7	15	60
05	36	13	29	56
06	124	26	96	59
07	137	56	114	60
08	184	88	156	58
09	167	135	158	56
10	165	179	169	55
11	174	203	182	56
12	197	174	190	58
13	182	152	173	61
14	168	86	144	60
15	181	110	161	58
16	186	129	170	58
17	187	122	168	58
18	227	150	205	56
19	187	146	175	57
20	149	128	143	57
21	101	84	96	59
22	42	51	45	61
23	17	26	20	59
TOTAL	2.857	2.103	2.641	
MEDIA HORARIA	119	88	110	58


Observacións:

O valor de imd do encabezado obtívose a partir de simulacións feitas cos resultados do aforo empregando como referencia estacións de aforo permanente de estradas doutras titularidades.

CAMPAÑA DE AFOROS 2021 DA REDE VIARIA DA DEPUTACIÓN DE PONTEVEDRA

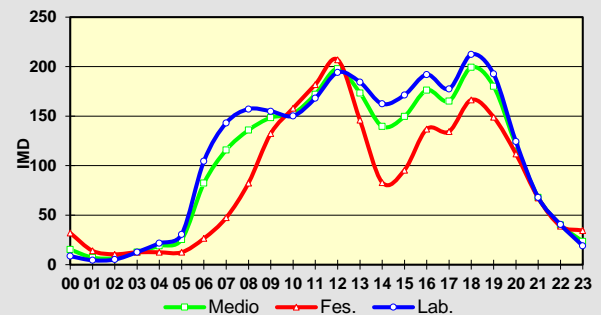
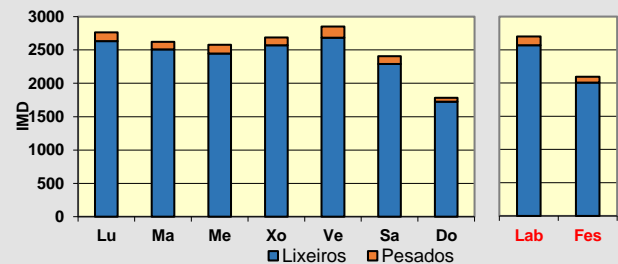
Estación:	EP9402 TREITO 2	Aforo:	2/2	Tipo:	NEUMÁTICA
Estrada:	EP9402	Concello:	RIBADUMIA / MEIS	Grupo:	1
Nome:	MOSTEIRO - BARRANTES	Día inicial:	15/10/2021	Coord. UTM X:	519529,00
Treito:	EP.9403 - BARRANTES	Día final:	21/10/2021	Coord. UTM Y:	4705142,00
Intervalo:	3+974 a 7+529	P. q. aforo:	6+940	Datum:	WGS84 29N
Límite velocidade vía (km/h):	30 - 30	Velocidade media rexistrada (km/h)	43,1 - 56,7		
IMD:	3.000	% pesados:	3,36%	Distribución:	49 % - 51 %


Aforo semanal

	Lixeiros	Pesados	% Pes.	Velocidade
Lu	2.633	132	4,8 %	50
Ma	2.507	114	4,3 %	50
Me	2.447	131	5,1 %	50
Xo	2.572	114	4,2 %	50
Ve	2.684	168	5,9 %	51
Sa	2.290	118	4,9 %	50
Do	1.723	58	3,3 %	47
Lab	2.569	132	4,9 %	50
Fes	2.007	88	4,2 %	49

Día medio

	Lab.	Fes.	Medio	Velocidade
00	9	32	15	53
01	4	14	7	53
02	5	11	7	51
03	13	13	13	53
04	22	13	19	56
05	31	13	25	55
06	105	27	82	58
07	143	48	116	56
08	157	83	136	53
09	155	133	149	49
10	150	158	152	50
11	168	182	172	49
12	194	207	198	51
13	184	146	173	51
14	162	83	140	50
15	171	96	150	50
16	192	137	176	48
17	178	135	165	47
18	212	167	199	47
19	193	149	180	47
20	124	112	121	47
21	68	68	68	51
22	41	39	40	51
23	19	35	23	46
TOTAL	2.700	2.095	2.527	
MEDIA HORARIA	113	87	105	51


Observacións:

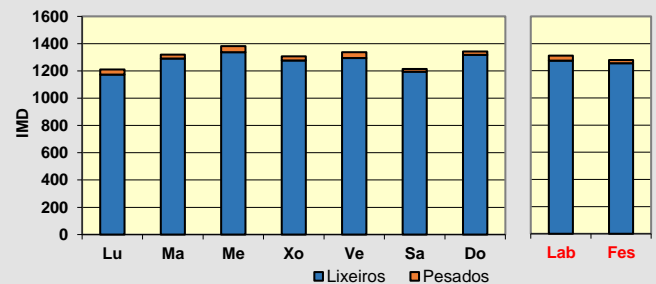
O valor de imd do encabezado obtívose a partir de simulacións feitas cos resultados do aforo empregando como referencia estacións de aforo permanente de estradas doutras titularidades.

CAMPAÑA DE AFOROS 2021 DA REDE VIARIA DA DEPUTACIÓN DE PONTEVEDRA

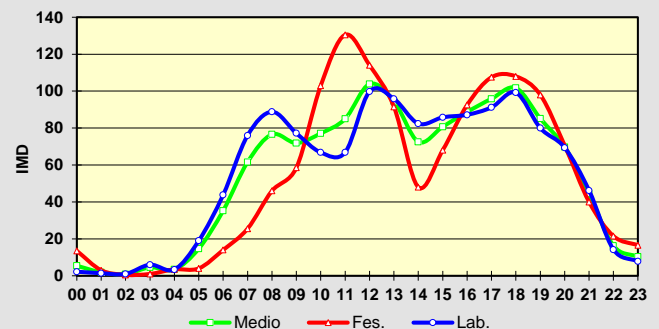
Estación:	EP9405	Aforo:	1/2	Tipo:	NEUMÁTICA
Estrada:	EP9405	Concello:	RIBADUMIA / MEIS	Grupo:	1
Nome:	SAN MARTIÑO - A ARMENTEIRA - O BUSTO	Día inicial:	19/05/2021	Coord. UTM X:	520065,00
Treito:	SAN MARTIÑO - A ARMENTEIRA - O BUSTO	Día final:	25/05/2021	Coord. UTM Y:	4704239,00
Intervalo:	0+000 a 6+767	P. q. aforo:	0+830	Datum:	WGS84 29N
Límite velocidade vía (km/h):	50 - 50	Velocidade media rexistrada (km/h)	52,2 - 74,4		
IMD:	1.535	% pesados:	2,25%	Distribución:	52 % - 48 %


Aforo semanal

	Lixeiros	Pesados	% Pes.	Velocidade
Lu	1.174	36	3,0 %	63
Ma	1.291	29	2,2 %	63
Me	1.337	45	3,3 %	64
Xo	1.276	31	2,4 %	63
Ve	1.295	43	3,2 %	62
Sa	1.194	21	1,7 %	63
Do	1.317	26	1,9 %	63
Lab	1.275	37	2,8 %	63
Fes	1.256	24	1,8 %	63


Día medio

	Lab.	Fes.	Medio	Velocidade
00	2	14	5	64
01	1	3	2	58
02	1	1	1	62
03	6	1	5	77
04	3	4	3	72
05	19	4	15	72
06	44	14	35	71
07	76	26	62	65
08	89	46	77	64
09	77	59	72	62
10	67	103	77	63
11	67	131	85	62
12	100	114	104	60
13	96	92	95	63
14	82	48	73	64
15	86	68	81	63
16	87	93	89	63
17	91	108	96	62
18	99	108	102	62
19	80	98	85	62
20	69	71	70	61
21	46	40	44	62
22	14	22	16	64
23	8	17	10	67
TOTAL	1.311	1.279	1.302	
MEDIA HORARIA	55	53	54	64


Observacións:

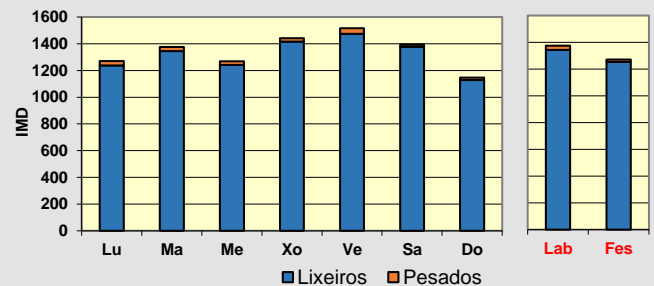
O valor de imd do encabezado obtívose a partir de simulacións feitas cos resultados do aforo empregando como referencia estacións de aforo permanente de estradas doutras titularidades.

CAMPAÑA DE AFOROS 2021 DA REDE VIARIA DA DEPUTACIÓN DE PONTEVEDRA

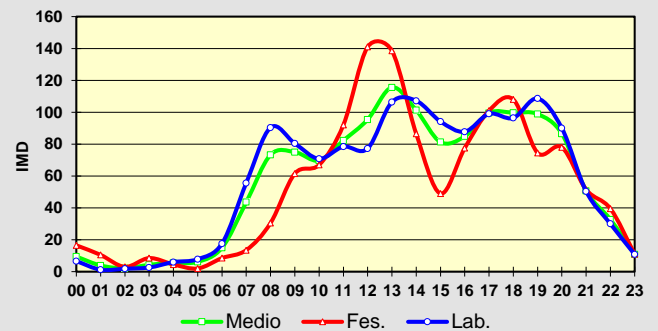
Estación:	EP9405	Aforo:	2/2	Tipo:	NEUMÁTICA
Estrada:	EP9405	Concello:	RIBADUMIA / MEIS	Grupo:	1
Nome:	SAN MARTIÑO - A ARMENTEIRA - O BUSTO	Día inicial:	15/10/2021	Coord. UTM X:	520065,00
Treito:	SAN MARTIÑO - A ARMENTEIRA - O BUSTO	Día final:	21/10/2021	Coord. UTM Y:	4704239,00
Intervalo:	0+000 a 6+767	P. q. aforo:	0+830	Datum:	WGS84 29N
Límite velocidade vía (km/h):	50 - 50	Velocidade media rexistrada (km/h)	61,9 - 60,3		
IMD:	1.535	% pesados:	2,25%	Distribución:	51 % - 49 %


Aforo semanal

	Lixeiros	Pesados	% Pes.	Velocidade
Lu	1.237	33	2,6 %	61
Ma	1.345	31	2,3 %	61
Me	1.241	28	2,2 %	61
Xo	1.417	24	1,7 %	61
Ve	1.475	42	2,8 %	62
Sa	1.377	18	1,3 %	60
Do	1.129	18	1,6 %	61
Lab	1.343	32	2,3 %	61
Fes	1.253	18	1,4 %	60


Día medio

	Lab.	Fes.	Medio	Velocidade
00	7	17	9	63
01	1	11	4	66
02	2	3	2	65
03	3	9	4	63
04	6	5	6	65
05	8	2	6	65
06	18	9	15	64
07	56	14	44	62
08	90	31	73	61
09	80	62	75	60
10	71	67	70	60
11	78	92	82	59
12	77	141	95	61
13	106	139	116	61
14	107	87	101	63
15	94	49	81	63
16	88	78	85	61
17	99	101	100	61
18	96	108	100	61
19	109	75	99	59
20	90	78	87	61
21	50	52	51	62
22	30	40	33	63
23	11	11	11	61
TOTAL	1.377	1.274	1.348	
MEDIA HORARIA	57	53	56	62


Observacións:

O valor de imd do encabezado obtívose a partir de simulacións feitas cos resultados do aforo empregando como referencia estacións de aforo permanente de estradas doutras titularidades.

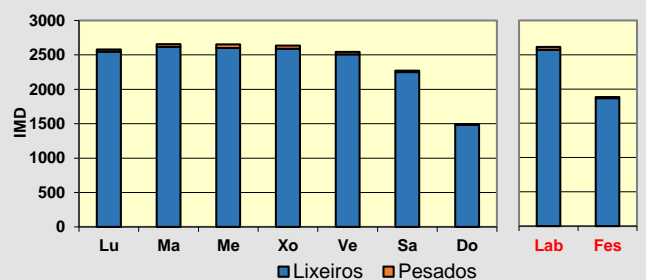
CAMPAÑA DE AFOROS 2021 DA REDE VIARIA DA DEPUTACIÓN DE PONTEVEDRA

Estación:	EP9506	Aforo:	1/1	Tipo:	NEUMÁTICA
Estrada:	EP9506	Concello:	RIBADUMIA	Grupo:	2
Nome:	BARRANTES - VILARIÑO	Día inicial:	02/07/2021	Coord. UTM X:	518491,00
Treito:	BARRANTES - VILARIÑO	Día final:	08/07/2021	Coord. UTM Y:	4705519,00
Intervalo:	0+000 a 2+734	P. q. aforo:	0+590	Datum:	WGS84 29N
Límite velocidade vía (km/h):	40 - 40	Velocidade media rexistrada (km/h)	56,6 - 56,4		
IMD:	2.002	% pesados:	1,52%	Distribución:	46 % - 54 %



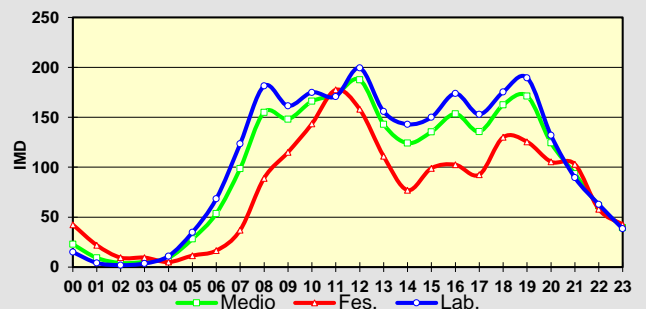
Aforo semanal

	Lixeiros	Pesados	% Pes.	Velocidade
Lu	2.548	30	1,2 %	57
Ma	2.618	38	1,4 %	57
Me	2.601	52	2,0 %	56
Xo	2.590	47	1,8 %	58
Ve	2.509	36	1,4 %	56
Sa	2.251	22	1,0 %	56
Do	1.482	11	0,7 %	55
Lab	2.573	41	1,6 %	57
Fes	1.867	17	0,9 %	56



Día medio

	Lab.	Fes.	Medio	Velocidade
00	15	43	23	57
01	4	22	9	60
02	2	10	4	57
03	4	10	5	64
04	11	5	9	59
05	35	12	28	60
06	68	17	54	57
07	123	37	99	56
08	181	89	155	57
09	161	115	148	55
10	175	144	166	55
11	171	178	173	55
12	199	158	188	57
13	156	111	143	59
14	143	77	124	58
15	150	99	135	58
16	174	103	153	56
17	153	93	136	56
18	175	130	162	55
19	190	126	171	56
20	132	106	124	56
21	90	103	93	58
22	63	58	61	59
23	38	43	40	59
TOTAL	2.614	1.883	2.405	
MEDIA HORARIA	109	78	100	57



Observacións:

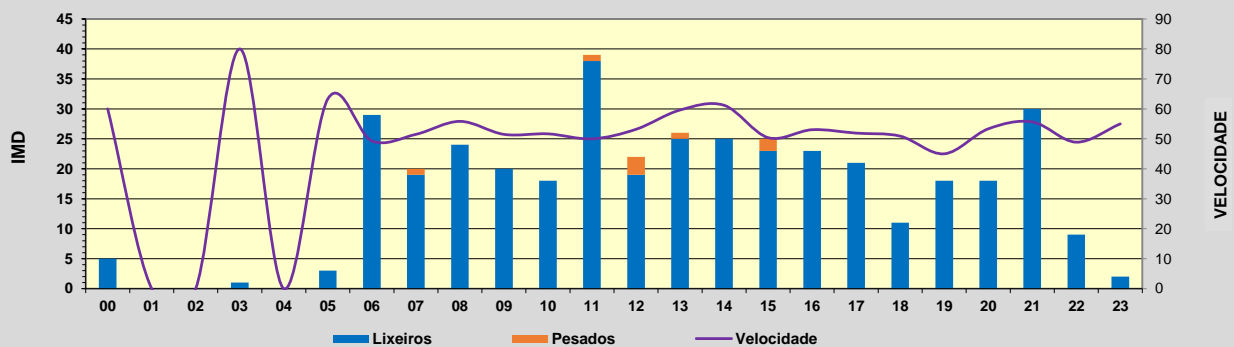
O valor de imd do encabezado obtívose a partir de simulacións feitas cos resultados do aforo empregando como referencia estacións de aforo permanente de estradas doutras titularidades.

CAMPAÑA DE AFOROS 2021 DA REDE VIARIA DA DEPUTACIÓN DE PONTEVEDRA

Estación:	EP9507	Aforo:	1/1	Tipo:	NEUMÁTICA
Estrada:	EP9507	Concello:	RIBADUMIA	Grupo:	3
Nome:	EP9305 - EP9504	Día inicial:	26/07/2021	Coord. UTM X:	520190,00
Treito:	EP9305 - EP9504	Día final:	26/07/2021	Coord. UTM Y:	4707184,00
Intervalo:	0+000 a 0+610	P. q. aforo:	0+500	Datum:	WGS84 29N
Límite velocidade vía (km/h):	50 - 50	Velocidade media rexistrada (km/h)	57 - 48,8		
IMD:	256	% pesados:	2,57%	Distribución:	52 % - 48 %

Aforo diario

Hora	Lixeiros	Pesados	% Pesados	Velocidade
00	5	0	0,0 %	60
01	0	0	0,0 %	0
02	0	0	0,0 %	0
03	1	0	0,0 %	80
04	0	0	0,0 %	0
05	3	0	0,0 %	63
06	29	0	0,0 %	49
07	19	1	5,0 %	52
08	24	0	0,0 %	56
09	20	0	0,0 %	52
10	18	0	0,0 %	52
11	38	1	2,6 %	50
12	19	3	13,6 %	53
13	25	1	3,8 %	60
14	25	0	0,0 %	61
15	23	2	8,0 %	50
16	23	0	0,0 %	53
17	21	0	0,0 %	52
18	11	0	0,0 %	51
19	18	0	0,0 %	45
20	18	0	0,0 %	53
21	30	0	0,0 %	56
22	9	0	0,0 %	49
23	2	0	0,0 %	55
TOTAL	381	8		
MEDIA HORARIA	16	0	2,06 %	55



Intensidade diaria puntual:	389
% pesados puntual:	2,06%

Observacións:

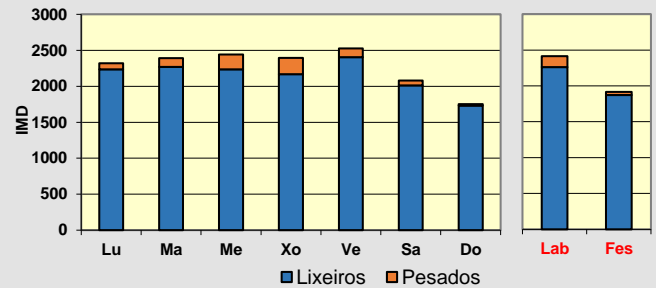
O valor de imd do encabezado obtívose a partir de simulacións feitas cos resultados do aforo empregando como referencia estacións de aforo permanente de estradas doutras titularidades.

CAMPAÑA DE AFOROS 2021 DA REDE VIARIA DA DEPUTACIÓN DE PONTEVEDRA

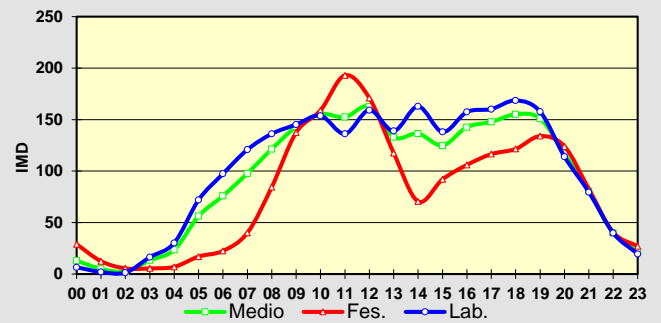
Estación:	EP9508	Aforo:	1/1	Tipo:	NEUMÁTICA
Estrada:	EP9508	Concello:	RIBADUMIA	Grupo:	2
Nome:	LOIS - A GOULLA	Día inicial:	02/07/2021	Coord. UTM X:	522400,00
Treito:	LOIS - A GOULLA	Día final:	08/07/2021	Coord. UTM Y:	4709332,00
Intervalo:	0+000 a 3+402	P. q. aforo:	1+090	Datum:	WGS84 29N
Límite velocidade vía (km/h):	40 - 40	Velocidade media rexistrada (km/h)	40,3 - 34,4		
IMD:	1.499	% pesados:	6,63%	Distribución:	45 % - 55 %


Aforo semanal

	Lixeiros	Pesados	% Pes.	Velocidade
Lu	2.234	86	3,7 %	38
Ma	2.268	123	5,1 %	38
Me	2.236	205	8,4 %	37
Xo	2.168	226	9,4 %	37
Ve	2.404	122	4,8 %	36
Sa	2.013	66	3,2 %	37
Do	1.732	21	1,2 %	37
Lab	2.262	152	6,3 %	37
Fes	1.873	44	2,3 %	37


Día medio

	Lab.	Fes.	Medio	Velocidade
00	7	29	13	38
01	2	13	5	38
02	1	6	3	38
03	16	6	13	40
04	30	7	24	41
05	72	17	56	39
06	97	23	76	38
07	121	40	98	38
08	136	85	121	37
09	145	138	143	36
10	154	159	155	36
11	136	193	152	36
12	159	171	163	37
13	139	118	133	39
14	163	71	136	38
15	138	92	125	37
16	157	106	143	36
17	160	117	148	36
18	169	122	155	37
19	158	134	151	37
20	114	124	117	37
21	80	83	80	38
22	40	41	40	38
23	20	27	22	38
TOTAL	2.414	1.916	2.272	
MEDIA HORARIA	101	80	95	38


Observacións:

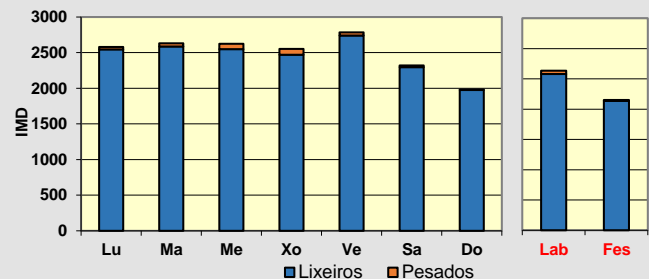
O valor de imd do encabezado obtívose a partir de simulacións feitas cos resultados do aforo empregando como referencia estacións de aforo permanente de estradas doutras titularidades.

CAMPAÑA DE AFOROS 2021 DA REDE VIARIA DA DEPUTACIÓN DE PONTEVEDRA

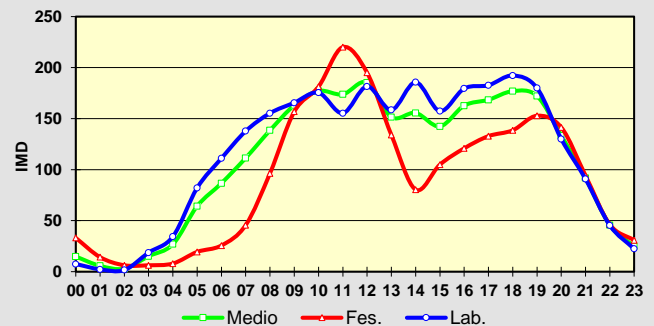
Estación:	EP9703 TREITO 2	Aforo:	1/1	Tipo:	NEUMÁTICA
Estrada:	EP9703	Concello:	VILANOVA DE AROUSA	Grupo:	2
Nome:	VILANOVA - PONTEARNELAS	Día inicial:	02/07/2021	Coord. UTM X:	519225,00
Treito:	EP9005- PONTEARNELAS	Día final:	08/07/2021	Coord. UTM Y:	4709733,00
Intervalo:	2+975 a 5+498	P. q. aforo:	4+740	Datum:	WGS84 29N
Límite velocidade vía (km/h):	50 - 50	Velocidade media rexistrada (km/h)	66,9 - 57,1		
IMD:	2.170	% pesados:	1,88%	Distribución:	45 % - 55 %


Aforo semanal

	Lixeiros	Pesados	% Pes.	Velocidade
Lu	2.548	31	1,2 %	62
Ma	2.586	44	1,7 %	63
Me	2.550	73	2,8 %	62
Xo	2.472	81	3,2 %	62
Ve	2.742	44	1,6 %	60
Sa	2.296	24	1,0 %	61
Do	1.975	8	0,4 %	61
Lab	2.580	55	2,1 %	62
Fes	2.135	16	0,7 %	61


Día medio

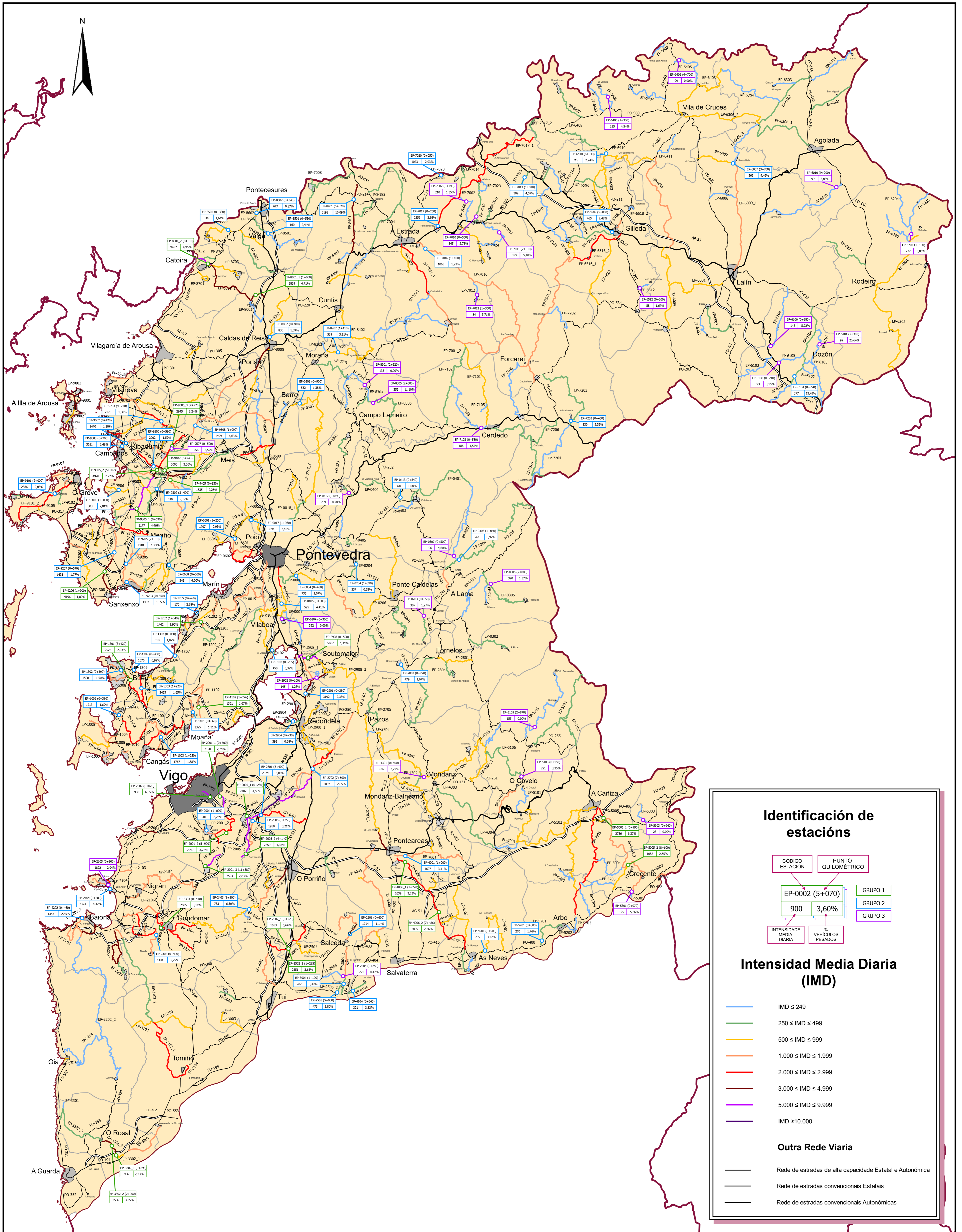
	Lab.	Fes.	Medio	Velocidade
00	8	33	15	64
01	2	14	6	64
02	2	6	3	64
03	19	6	15	66
04	34	8	27	68
05	82	19	64	64
06	111	26	87	63
07	138	46	111	63
08	155	96	138	61
09	166	157	163	59
10	175	181	177	60
11	155	220	174	60
12	182	195	185	62
13	159	134	152	64
14	186	80	156	62
15	157	105	142	61
16	179	121	163	60
17	183	133	168	60
18	192	139	177	61
19	180	153	172	61
20	130	141	133	62
21	91	94	92	62
22	45	46	46	64
23	22	31	25	63
TOTAL	2.753	2.185	2.591	
MEDIA HORARIA	115	91	108	62


Observacións:

O valor de imd do encabezado obtívose a partir de simulacións feitas cos resultados do aforo empregando como referencia estacións de aforo permanente de estradas doutras titularidades.

MAPA DE IMD DE VEHÍCULOS TOTAL





MAPA DE IMD DE VEHÍCULOS PESADOS



